
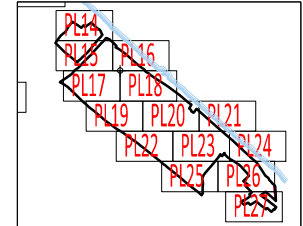



A3 - 420 x 297 mm

	S.U. ZONA RESIDENCIAL SEMIINTENSIVA		PP POBLE MAR	
	S.U. ZONA RESIDENCIAL EXTENSIVA AISLADA			
	S.U. ZONA VERDE			
	S.U. CAMPING			

	ALTURAS



INFORMACION CARTOGRAFICA
 Proyeccion: UTM ETRS89
 Huso: 30N
 Parcelario catastral
 Numeracion policia: Ayuntamiento de Oliva
 Imagen base: Calificacion del Suelo - PGOU '82



EXCMO. AYUNTAMIENTO DE OLIVA	
PLAN GENERAL DE ORDENACION URBANA	
ALINEACIONES, ZONIFICACION Y ALTURAS	PLANO PL26
	ESCALA 1:2000
LOS SERVICIOS TECNICOS MUNICIPALES	FECHA REV: JULIO 2016