
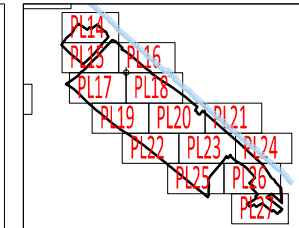



A3 - 420 x 297 mm

	SECTOR 8	
	PAU OLIVANOVA	

V ALTURAS



INFORMACION CARTOGRAFICA
 Proyeccion: UTM ETRS89
 Huso: 30N
 Parcelario catastral
 Numeracion policia: Ayuntamiento de Oliva
 Imagen base: Calificacion del Suelo - PGOU '82



EXCMO. AYUNTAMIENTO DE OLIVA	
PLAN GENERAL DE ORDENACION URBANA	
ALINEACIONES, ZONIFICACION Y ALTURAS	PLANO PL20
LOS SERVICIOS TECNICOS MUNICIPALES	ESCALA 1:2000
	FECHA REV: JULIO 2016