
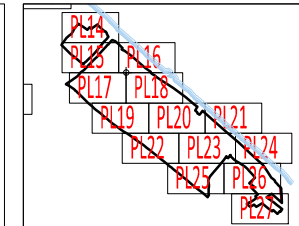


A3 - 420 x 297 mm


<input type="checkbox"/>	PAU OLIVANOVA	<input type="checkbox"/>
<input type="checkbox"/>		<input type="checkbox"/>
<input type="checkbox"/>		<input type="checkbox"/>
<input type="checkbox"/>		<input type="checkbox"/>

<input type="checkbox"/>		<input type="checkbox"/>
<input type="checkbox"/>		<input type="checkbox"/>
<input type="checkbox"/>		<input type="checkbox"/>
<input type="checkbox"/>		<input type="checkbox"/>

<input type="checkbox"/>		<input type="checkbox"/>
<input type="checkbox"/>		<input type="checkbox"/>
<input type="checkbox"/>		<input type="checkbox"/>
V	ALTURAS	



INFORMACION CARTOGRAFICA
 Proyeccion: UTM ETRS89
 Huso: 30N
 Parcelario catastral
 Numeracion policia: Ayuntamiento de Oliva
 Imagen base: Calificacion del Suelo - PGOU '82



EXCMO. AYUNTAMIENTO DE OLIVA	
PLAN GENERAL DE ORDENACION URBANA	
ALINEACIONES, ZONIFICACION Y ALTURAS	PLANO PL22
	ESCALA 1:2000
LOS SERVICIOS TECNICOS MUNICIPALES	
FECHA REV:	JULIO 2016