
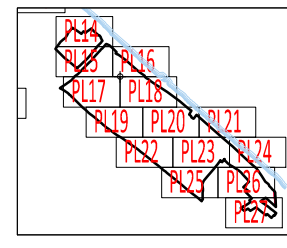



A3 - 420 x 297 mm

	PP RABDELLS		
	PAU OLIVANOVA		

	ALTURAS



INFORMACION CARTOGRAFICA
 Proyeccion: UTM ETRS89
 Huso: 30N
 Parcelario catastral
 Numeracion policia: Ayuntamiento de Oliva
 Imagen base: Calificacion del Suelo - PGOU '82



EXCMO. AYUNTAMIENTO DE OLIVA	
PLAN GENERAL DE ORDENACION URBANA	
ALINEACIONES, ZONIFICACION Y ALTURAS	PLANO PL19
	ESCALA 1:2000
LOS SERVICIOS TECNICOS MUNICIPALES	
FECHA REV:	JULIO 2016