




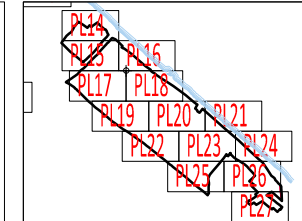
A3 - 420 x 297 mm

<input type="checkbox"/>	<a href="#">PAU OLIVANOVA</a>	<input type="checkbox"/>
<input type="checkbox"/>		<input type="checkbox"/>
<input type="checkbox"/>		<input type="checkbox"/>
<input type="checkbox"/>		<input type="checkbox"/>


<input type="checkbox"/>		<input type="checkbox"/>
<input type="checkbox"/>		<input type="checkbox"/>
<input type="checkbox"/>		<input type="checkbox"/>

<input type="checkbox"/>		<input type="checkbox"/>
<input type="checkbox"/>		<input type="checkbox"/>
<input type="checkbox"/>		<input type="checkbox"/>

<input type="checkbox"/>		<input type="checkbox"/>
<input type="checkbox"/>		<input type="checkbox"/>
<input type="checkbox"/>		<input type="checkbox"/>
<input checked="" type="checkbox"/>	ALTURAS	<input type="checkbox"/>



**INFORMACION CARTOGRAFICA**  
 Proyeccion: UTM ETRS89  
 Huso: 30N  
 Parcelario catastral  
 Numeracion policia: Ayuntamiento de Oliva  
 Imagen base: Calificacion del Suelo - PGOU '82



<b>EXCMO. AYUNTAMIENTO DE OLIVA</b>	
<b>PLAN GENERAL DE ORDENACION URBANA</b>	
ALINEACIONES, ZONIFICACION Y ALTURAS	PLANO PL18
	ESCALA 1:2000
LOS SERVICIOS TECNICOS MUNICIPALES	
FECHA REV:	JULIO 2016