
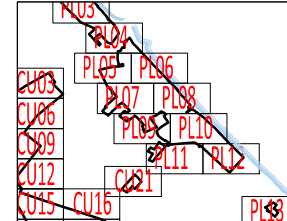



A3 - 420 x 297 mm

	S.U. ZONA RESIDENCIAL SEMIINTENSIVA	<input type="checkbox"/>	SECTOR 5	<input type="checkbox"/>	<input type="checkbox"/>	<input type="checkbox"/>
	S.U. ZONA RESIDENCIAL EXTENSIVA AISLADA	<input type="checkbox"/>		<input type="checkbox"/>	<input type="checkbox"/>	<input type="checkbox"/>
	S.U. ZONA VERDE	<input type="checkbox"/>		<input type="checkbox"/>	<input type="checkbox"/>	<input type="checkbox"/>
	S.U. CAMPING	<input type="checkbox"/>		<input type="checkbox"/>	<input type="checkbox"/>	<input type="checkbox"/>
					ALTURAS	



INFORMACION CARTOGRAFICA
 Proyeccion: UTM ETRS89
 Huso: 30N
 Parcelario catastral
 Numeracion policia: Ayuntamiento de Oliva
 Imagen base: Calificacion del Suelo - PGOU '82



EXCMO. AYUNTAMIENTO DE OLIVA	
PLAN GENERAL DE ORDENACION URBANA	
ALINEACIONES, ZONIFICACION YALTURAS	PLANO PL12
	ESCALA 1:2000
LOS SERVICIOS TECNICOS MUNICIPALES	FECHA REV: JULIO 2016