
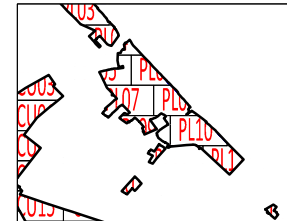



A3 - 420 x 297 mm

	S.U. ZONA RESIDENCIAL SEMIINTENSIVA		POBLE MARITIM ZONA RESIDENCIAL AISLADA SUBZONA A		PP BOMBA
	S.U. ZONA RESIDENCIAL EXTENSIVA AISLADA		POBLE MARITIM ZONA RESIDENCIAL AISLADA SUBZONA B		
	S.U. ZONA VERDE		POBLE MARITIM ZONA NUCLEO PRIMITIVO		
	S.U. CAMPING		SECTOR 1 CANYADES		

	ALTURAS



INFORMACION CARTOGRAFICA
 Proyeccion: UTM ETRS89
 Huso: 30N
 Parcelario catastral
 Numeracion policia: Ayuntamiento de Oliva
 Imagen base: Calificacion del Suelo - PGOU '82



EXCMO. AYUNTAMIENTO DE OLIVA	
PLAN GENERAL DE ORDENACION URBANA	
ALINEACIONES, ZONIFICACION Y ALTURAS	PLANO PL06
LOS SERVICIOS TECNICOS MUNICIPALES	ESCALA 1:2000
	FECHA REV: JULIO 2016