


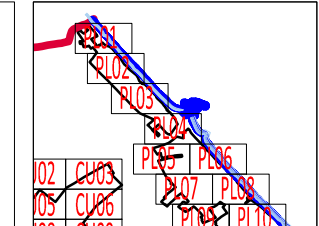


A3 - 420 x 297 mm


	S.U. ZONA RESIDENCIAL SEMIINTENSIVA		SECTOR 19
	S.U. ZONA RESIDENCIAL EXTENSIVA AISLADA		SECTOR 6
	S.U. ZONA VERDE		
	S.U. CAMPING		



	ALTURAS



**INFORMACION CARTOGRAFICA**  
 Proyeccion: UTM ETRS89  
 Huso: 30N  
 Parcelario catastral  
 Numeracion policia: Ayuntamiento de Oliva  
 Imagen base: Calificacion del Suelo - PGOU '82



<b>EXCMO. AYUNTAMIENTO DE OLIVA</b>	
<b>PLAN GENERAL DE ORDENACION URBANA</b>	
ALINEACIONES, ZONIFICACION Y ALTURAS	PLANO PL02
	ESCALA 1:2000
LOS SERVICIOS TECNICOS MUNICIPALES	FECHA REV: JULIO 2016