
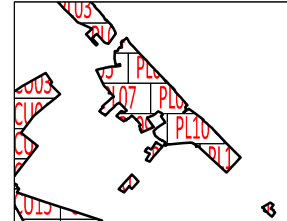





A3 - 420 x 297 mm

|  |   |  |  |                          |
|--|---|--|--|--------------------------|
|  | <a href="#">S.U. ZONA RESIDENCIAL SEMIINTENSIVA</a>     |  | <a href="#">POBLE MARITIM ZONA RESIDENCIAL AISLADA SUBZONA A</a> | <input type="checkbox"/> |
|  | <a href="#">S.U. ZONA RESIDENCIAL EXTENSIVA AISLADA</a> |  | <a href="#">POBLE MARITIM ZONA RESIDENCIAL AISLADA SUBZONA B</a> | <input type="checkbox"/> |
|  | S.U. ZONA VERDE   |  | <a href="#">POBLE MARITIM ZONA NUCLEO PRIMITIVO</a>              | <input type="checkbox"/> |
|  | S.U. CAMPING  |  | <a href="#">SECTOR 1 CANYADES</a>                                | <input type="checkbox"/> |

|                          |                          |                          |
|--------------------------|--------------------------|--------------------------|
| <input type="checkbox"/> | <input type="checkbox"/> | <input type="checkbox"/> |
| <input type="checkbox"/> | <input type="checkbox"/> | <input type="checkbox"/> |
| <input type="checkbox"/> | <input type="checkbox"/> | <input type="checkbox"/> |
|                          | ALTURAS                  |                          |



**INFORMACION CARTOGRAFICA**  
 Proyeccion: UTM ETRS89  
 Huso: 30N  
 Parcelario catastral  
 Numeracion policia: Ayuntamiento de Oliva  
 Imagen base: Calificacion del Suelo - PGOU '82



|  |                       |
|--|-----------------------|
| <b>EXCMO. AYUNTAMIENTO DE OLIVA</b>      |                       |
| <b>PLAN GENERAL DE ORDENACION URBANA</b> |                       |
| ALINEACIONES, ZONIFICACION Y ALTURAS     | PLANO PL06            |
| LOS SERVICIOS TECNICOS MUNICIPALES       | ESCALA 1:2000         |
|  | FECHA REV: JULIO 2016 |