



# Ayuntamiento de El Puig

Inventario de Bienes al 31 de Diciembre de 2010

## Bienes Inmuebles (Epigrafe 1º)

Fichas de BAJA de Bienes Inmuebles

Nº. Inv.: **1047** Nombre de la Finca: **Solar SP2/4.2.b** Estado: **BAJA**

Situación: CL TENERIFE 3

Naturaleza: **Urbana** Tipo: **Solar** Referencia Catastral: **3851902YJ3835S0001EF** Inv-Ant-Ficha(s): --

Linderos: Ved plano catastral adjunto

Superficie del solar (m2): 218,00 Superficie construida (m2): 0,00 Alturas: 0 Naturaleza de dominio: Patrimonial Cuenta PGCP: 2201

Características y estado: Suelos sin edificar, obras de urbanización y jardinería

Aprovechamiento:

Título:

Signatura de inscripción en el Registro de la Propiedad de: Destino y acuerdo:

Tomo: Libro: Folio: Finca: Inscripción:

Derechos reales a su favor: No constan Derechos personales: No constan

Derechos reales que gravan la finca: No constan Frutos y rentas: Ninguno

Fecha de adquisición: Costo de adquisición: 54.141,72 € Valor en Venta: **0,00 €**

Valor Catastral: 191.068,98 € Valor Catastral Suelo: 191.068,98 € Valor Catastral Construcción: 0,00 € Valor m2: **0,00 €**

Observaciones: No aparece en las fichas de Asignación de SP2, ni está en las Notas Simples del Registro de la Propiedad, pero en padrón IBI de urbana esta el Ayto como titular de la misma. Según proyecto de reparcelación, esta parcela se adjudicó a DESAMPARADOS GIMENO y no al Ayto. Se considera BAJA en inventario y se debe requerir a la adjudicataria para presentar escritura de la misma y proceder a la corrección del catastro.

Fecha de Alta en Inventario: **14/11/2010** Lugar de archivo de la documentación: Fecha de Baja de Inventario:

Fecha de realización Inventario: **31/12/2010** Ayuntamiento Valor obtenido en la Baja de Inventario: **0,00 €**



16/11/2010 09:54:09

Sede Electrónica del Catastro

Secretaría de Estado de Hacienda y Presupuestos Dirección General del Catastro

Inicio Consulta de Datos Catastrales Ayuda Contactar

Ortofotos del PNOA Provincia: VALENCIA Municipio: PUIG Volver

X: 733803 Y: 4385136

0 25 m.

X: 733803 Y: 4385136

Sitios de confianza | Modo protegido: desactivado 105%



# Ayuntamiento de El Puig

Inventario de Bienes al 31 de Diciembre de 2010

## Bienes Inmuebles (Epigrafe 1º)

Fichas de BAJA de Bienes Inmuebles

Nº. Inv.: **1053** Nombre de la Finca: **Zona deportiva en Playa** Estado: **BAJA**

Situación: CL RAMON LLULL DE 1

Naturaleza: **Urbana** Tipo: **Edificación** Referencia Catastral: **3951601YJ3835S0001BF** Inv-Ant-Ficha(s):

Linderos: Ved plano catastral adjunto

Superficie del solar (m2): 2.094,00 Superficie construida (m2): Alturas: 1 Naturaleza de dominio: Patrimonial Cuenta PGCP: **2210**

Características y estado: Suelos sin edificar, obras de urbanización y jardinería

Aprovechamiento:

Título:

Signatura de inscripción en el Registro de la Propiedad de: Destino y acuerdo:

Tomo: Libro: Folio: Finca: Inscripción:

Derechos reales a su favor: No constan Derechos personales: No constan

Derechos reales que gravan la finca: No constan Frutos y rentas: Ninguno

Fecha de adquisición: Costo de adquisición: Valor en Venta: **0,00 €**

Valor Catastral: 13.299,37 € Valor Catastral Suelo: 13.299,37 € Valor Catastral Construcción: 0,00 € Valor m2: **0,00 €**

Observaciones: Catastro obsoleto. La ortofoto muestra una construcción del tipo deportivo (piscina, pista deportiva y edificación). No es del Ayto, es de la Comunidad de la Urbanización. Pendiente de corregir catastro.

Fecha de Alta en Inventario: **14/11/2010** Lugar de archivo de la documentación: Fecha de Baja de Inventario:

Fecha de realización Inventario: **31/12/2010** Ayuntamiento Valor obtenido en la Baja de Inventario: **0,00 €**



Sede Electrónica del Catastro 17/11/2010 10:30:21  
Secretaría de Estado de Hacienda y Presupuestos | Dirección General del Catastro

Inicio **Consulta de Datos Catastrales** Ayuda Contactar

Ortofotos del PNOA **Provincia:** VALENCIA **Municipio:** PUIG Volver

X: 733851 Y: 4385181 0 50 m.

X: 733851 Y: 4385181 SitiOS de confianza | Modo protegido: desactivado 105%



# Ayuntamiento de El Puig

Inventario de Bienes al 31 de Diciembre de 2010

## Bienes Inmuebles (Epigrafe 1º)

Fichas de BAJA de Bienes Inmuebles

Nº. Inv.: **1055** Nombre de la Finca: **Antiguo Centro de Bombeo** Estado: **BAJA**

Situación: CM PLAYA A 18

Naturaleza: **Urbana** Tipo: **Edificación** Referencia Catastral: **4047405YJ3844N0001DH** Inv-Ant-Ficha(s): --

Linderos: Ved plano catastral adjunto

Superficie del solar (m2): 60,00 Superficie construida (m2): 1,00 Alturas: 60 Naturaleza de dominio: Servicio Público Cuenta PGCP: **2211**

Características y estado: Parcela con un único inmueble

Aprovechamiento:

Título:

Signatura de inscripción en el Registro de la Propiedad de: Destino y acuerdo: Industrial

Tomo: Libro: Folio: Finca: Inscripción:

Derechos reales a su favor: No constan Derechos personales: No constan

Derechos reales que gravan la finca: No constan Frutos y rentas: Ninguno

Fecha de adquisición: 1950 Costo de adquisición: Valor en Venta:

Valor Catastral: 28.727,74 € Valor Catastral Suelo: 27.437,10 € Valor Catastral Construcción: 1.290,64 € Valor m2:

Observaciones: Antigua estación de bombeo para bombear agua a las antiguas tierras de arrozales. La Propiedad es de la Comunidad de Regantes de las Tierras Arrozales del Puig. Corregir el catastro para asignar la correcta titularidad del inmueble.

Fecha de Alta en Inventario: **14/11/2010** Lugar de archivo de la documentación: Fecha de Baja de Inventario:

Fecha de realización Inventario: **31/12/2010** Ayuntamiento Valor obtenido en la Baja de Inventario: **0,00 €**



17/11/2010 10:44:58

Sede Electrónica del Catastro

Secretaría de Estado de Hacienda y Presupuestos | Dirección General del Catastro

Inicio | **Consulta de Datos Catastrales** | Ayuda | Contactar

Ortofotos del PNOA | Provincia: VALENCIA | Municipio: PUIG | [Volver](#)

X: 734158 Y: 4384843

0 25 m.

X: 734158 Y: 4384843

Sitios de confianza | Modo protegido: desactivado | 105%



# Ayuntamiento de El Puig

Inventario de Bienes al 31 de Diciembre de 2010

## Bienes Inmuebles (Epigrafe 1º)

Fichas de BAJA de Bienes Inmuebles

Nº. Inv.: **1070** Nombre de la Finca: **Solar SC-2/P18-5** Estado: **BAJA**

Situación: CL JOSE ESTEVE EDO 9

Naturaleza: **Urbana** Tipo: **Solar** Referencia Catastral: **1964105YJ3816S0001FM** Inv-Ant-Ficha(s): **254\_P.1**

Linderos: Norte: con Cal1e en Proyecto 1 ; Este: con Parcela P18-6; Sur: con Calle en Proyecto 6 ; Oeste: con Parcela P18-4.

Superficie del solar (m2): 344,57 Superficie construida (m2): 0,00 Alturas: 0 Naturaleza de dominio: Patrimonial Cuenta PGCP: **2201**

Características y estado: Proviene de Nº de Finca aportada 86 a 101.

Aprovechamiento:

Título: 5,4043 % en pleno dominio. Adjudicada al Ayuntamiento de El Puig con carácter fiduciario al ser la parcela 89 del titularidad desconocida. Notario D. Jorge Cano Rico, núm. de su protocolo 2.500, de fecha 24/05/05

Signatura de inscripción en el Registro de la Propiedad de: **Puçol** Destino y acuerdo: Residencial Unifamiliar Adosado en Hilera

Tomo: 2508 Libro: 298 Folio: 1 Finca: **19103** Inscripción: 1ª

Derechos reales a su favor: No constan Derechos personales: No constan

Derechos reales que gravan la finca: No constan Frutos y rentas: Ninguno

Fecha de adquisición: 2005 Costo de adquisición: 62.425,23 € Valor en Venta: **0,00 €**

Valor Catastral: Valor Catastral Suelo: Valor Catastral Construcción: 0,00 € Valor m2: **0,00 €**

Observaciones: Actualmente está a nombre de Inmotaber, porque se ha resultado el tema por el que el Ayuntamiento estaba como fiduciario. El catastro y el registro de la propiedad están correctos.

Fecha de Alta en Inventario: **14/11/2010** Lugar de archivo de la documentación: Fecha de Baja de Inventario:

Fecha de realización Inventario: **31/12/2010** Ayuntamiento Valor obtenido en la Baja de Inventario: **0,00 €**



REFERENCIA CATASTRAL DEL INMUEBLE  
**1964105YJ3816S0001FM**

### DATOS DEL INMUEBLE

LOCALIZACIÓN	
CL JOSE ESTEVE EDO 9 Suelo	
46540 PUIG [VALENCIA]	
USO LOCAL PRINCIPAL	AÑO CONSTRUCCIÓN
Suelos sin edificar, obras de urbanización y jardinería	
COEFICIENTE DE PARTICIPACIÓN	SUPERFICIE CONSTRUIDA (m²)
100,000000	--

### DATOS DE LA FINCA A LA QUE PERTENECE EL INMUEBLE

SITUACIÓN		
CL JOSE ESTEVE EDO 9		
PUIG [VALENCIA]		
SUPERFICIE CONSTRUIDA (m²)	SUPERFICIE SUELO (m²)	TIPO DE FINCA
--	344	Suelo sin edificar

### CONSULTA DESCRIPTIVA Y GRÁFICA DE DATOS CATASTRALES BIENES INMUEBLES DE NATURALEZA URBANA

Municipio de PUIG Provincia de VALENCIA

INFORMACIÓN GRÁFICA E: 1/500



Este documento no es una certificación catastral, pero sus datos pueden ser verificados a través del 'Acceso a datos catastrales no protegidos' de la SEC.

731.940 Coordenadas UTM, en metros.  
 Límite de Manzana  
 Límite de Parcela  
 Límite de Construcciones  
 Mobiliario y aceras  
 Límite zona verde  
 Hidrografía

Viernes, 30 de Septiembre de 2011





# Ayuntamiento de El Puig

Inventario de Bienes al 31 de Diciembre de 2010

## Bienes Inmuebles (Epigrafe 1º)

Fichas de BAJA de Bienes Inmuebles

Nº. Inv.: **1801** Nombre de la Finca: **Parcela G de Play-Puig** Estado: **BAJA**

Situación: Urbanización Play-Puig

Naturaleza: **Urbana** Tipo: **Solar PMS** Referencia Catastral:  Inv-Ant-Ficha(s): **1\_P.35**

Linderos:

Superficie del solar (m2): 26.018,00 Superficie construida (m2): 0,00 Alturas: 0 Naturaleza de dominio: No Aplicable Cuenta PGCP: **2400**

Características y estado:

Aprovechamiento:

Título: Pleno Dominio. Proviene del 10 % de Aprovechamiento medio

Signatura de inscripción en el Registro de la Propiedad de:

Destino y acuerdo:

Tomo: Libro: Folio: Finca: Inscripción:

Derechos reales a su favor: No constan

Derechos personales: No constan

Derechos reales que gravan la finca: No constan

Frutos y rentas: No constan

Fecha de adquisición: Costo de adquisición: 0,00 € Valor en Venta:  **0,00 €**

Valor Catastral: Valor Catastral Suelo: Valor Catastral Construcción: 0,00 € Valor m2:  **0,00 €**

Observaciones: 10 % Aprovechamiento medio urbanización Play-Puig S.A. pero se pactó cambiarla por una valoración de 18 Mptas que se hicieron efectivos con Casa Pedrer (5 Mptas) y 13 Mptas en efectivo. Se registra como BAJA, porque aparecía incorrectamente en Inventario de 2005, Nº 1 de la página 35, como bien del PMS..

Fecha de Alta en Inventario: **31/12/2010**

Lugar de archivo de la documentación:

Fecha de Baja de Inventario:

Fecha de realización Inventario: **31/12/2010**

Archivo Municipal

Valor obtenido en la Baja de Inventario:  **0,00 €**



Plano/Imagen no disponible



# Ayuntamiento de El Puig

Inventario de Bienes al 31 de Diciembre de 2010

## Bienes Inmuebles (Epigrafe 1º)

Fichas de BAJA de Bienes Inmuebles

Nº. Inv.: **1804** Nombre de la Finca: **Parcela W del Polígono Industrial nº 7.** Estado: **BAJA**

Situación: Polígono Industrial

Naturaleza: **Urbana** Tipo: **Solar PMS** Referencia Catastral:  Inv-Ant-Ficha(s): **5\_P.36**

Linderos:

Superficie del solar (m2): 4.165,39 Superficie construida (m2): 0,00 Alturas: 0 Naturaleza de dominio: No Aplicable Cuenta PGCP: **2400**

Características y estado:

Aprovechamiento:

Título: Escritura 5-9-96. ENAJENADA, acuerdo del Pleno de la Corporación de fecha 31-7-97.

Signatura de inscripción en el Registro de la Propiedad de:

Destino y acuerdo:

Tomo: Libro: Folio: Finca: Inscripción:

Derechos reales a su favor: No constan

Derechos personales: No constan

Derechos reales que gravan la finca: No constan

Frutos y rentas: No constan

Fecha de adquisición: Costo de adquisición: 0,00 € Valor en Venta:  **0,00 €**

Valor Catastral: Valor Catastral Suelo: Valor Catastral Construcción: 0,00 € Valor m2:  **0,00 €**

Observaciones: Dada de baja en sesión 31-7-97, según nota encontrada en carpeta 4 de Bienes Patrimoniales. Corresponde a la referencia catastral 3258906YJ1835N0001UT que es lo que quedaba después de segregarse y vender 4.634,61 m2 (3258905YJ1835N0001ZT) por 40.552.836 ptas en 1995.

Fecha de Alta en Inventario: **31/12/2010**

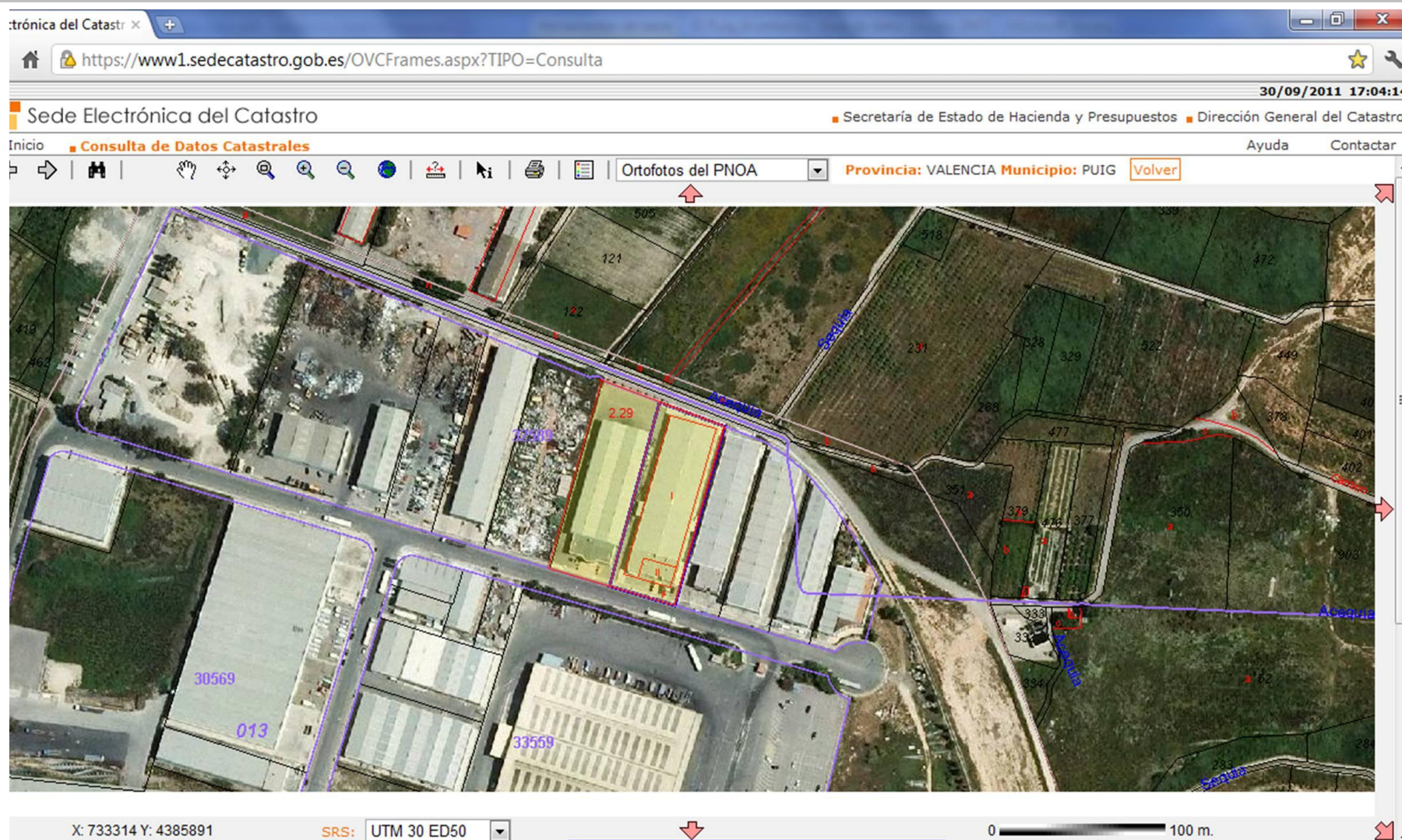
Lugar de archivo de la documentación:

Fecha de Baja de Inventario:

Fecha de realización Inventario: **31/12/2010**

Archivo Municipal

Valor obtenido en la Baja de Inventario:  **0,00 €**





# Ayuntamiento de El Puig

Inventario de Bienes al 31 de Diciembre de 2010

## Bienes Inmuebles (Epigrafe 1º)

Fichas de BAJA de Bienes Inmuebles

Nº. Inv.: **1808** Nombre de la Finca: **Solar SC-2/P15-2** Estado: **BAJA**

Situación: CL MAX AUB 32

Naturaleza: **Urbana** Tipo: **Solar** Referencia Catastral: **1763502YJ3816S0001FM** Inv-Ant-Ficha(s): **250\_P.1**

Linderos: Ved plano catastral adjunto

Superficie del solar (m2): 408,00 Superficie construida (m2): 0,00 Alturas: 0 Naturaleza de dominio: No Aplicable Cuenta PGCP: **2400**

Características y estado: Edificabilidad: 611,7606 m2 de techo. Usos: Residencial Colectiva Baja.

Aprovechamiento:

Título: Adjudicada al Ayuntamiento de El Puig de Santa Maria, en pleno dominio en virtud de Proyecto de Reparcelación de la Unidad de Ejecución única coincidente con el Sector SC-2 "Ronda Nord" de El Puig.

Signatura de inscripción en el Registro de la Propiedad de: **Puçol** Destino y acuerdo: Residencial Colectiva Baja.

Tomo: 2507 Libro: 297 Folio: 180 Finca: **19088** Inscripción: 1ª

Derechos reales a su favor: No constan Derechos personales: No constan

Derechos reales que gravan la finca: No constan Frutos y rentas: Ninguno

Fecha de adquisición: 2005 Costo de adquisición: 79.310,93 € Valor en Venta: **0,00 €**

Valor Catastral: 257.867,30 € Valor Catastral Suelo: 257.867,30 € Valor Catastral Construcción: 0,00 € Valor m2: **0,00 €**

Observaciones: Los datos registrales (finca 19088 y por procedencia de la 5/19041) se han tomado de la Ficha de Adjudicación. Actualmente está agrupada con la finca 19538, 1763501YJ3816S0001TM, perteneciente a VIPACTIVOS SL. Causa BAJA por Permuta con INMOSAL SL, a cambio de la P-5-2-01 de 468 m2. y de perder 19 m2 de la P5-1. Escritura de permuta y segregación N° 109 del Notario Juan Robles Santos de Sagunto a fecha 22-1-2007.

Fecha de Alta en Inventario: **14/11/2010** Lugar de archivo de la documentación: Fecha de Baja de Inventario:

Fecha de realización Inventario: **31/12/2010** Ayuntamiento Valor obtenido en la Baja de Inventario: **0,00 €**



Sede Electrónica del Catastro

15/11/2010 12:32:26

Secretaría de Estado de Hacienda y Presupuestos | Dirección General del Catastro

Inicio | Consulta de Datos Catastrales

Ayuda | Contactar

Ortofotos del PNOA

Provincia: VALENCIA | Municipio: PUIG

Volver

X: 731699 Y: 4386405

0 25 m.

Sitios de confianza | Modo protegido: desactivado

105%



# Ayuntamiento de El Puig

Inventario de Bienes al 31 de Diciembre de 2010

## Bienes Inmuebles (Epigrafe 1º)

Fichas de BAJA de Bienes Inmuebles

Nº. Inv.: **1816** Nombre de la Finca: **Solar de la Residencia del Tiempo Libre** Estado: **BAJA**

Situación: CM PLAYA A 8.

Naturaleza: **Urbana** Tipo: **Solar** Referencia Catastral: **4250105YJ3845S0001IK** Inv-Ant-Ficha(s): **4\_P.29**

Linderos: Partida La Marina o Fonet.(Área P4, Mar Plata)

Superficie del solar (m2): 8.262,00 Superficie construida (m2): 10.732,00 Alturas: 5 Naturaleza de dominio: No Aplicable Cuenta PGCP: **2400**

Características y estado: Situación: Partida La Marina o Fonet.(Área P4, Mar Plata)

Aprovechamiento:

Título: Pleno Dominio. Adquirida por PERMUTA en virtud de Escritura pública. Notario: ROBLES SANTOS, JUAN, El Puig, Protocolo 544, 07/12/1988

Signatura de inscripción en el Registro de la Propiedad de: **Puçol** Destino y acuerdo: Plan Parcial Nº 5. Solar para la Residencia del Tiempo Libre. Pleno 2-5-89. Considerada EQA-3 en PGOU 1999.

Tomo: 1672 Libro: 155 Folio: 41 Finca: **14296** Inscripción: 2ª

Derechos reales a su favor: No constan Derechos personales: No constan

Derechos reales que gravan la finca: No constan Frutos y rentas: Ninguno

Fecha de adquisición: 1988 Costo de adquisición: 90.151,82 € Valor en Venta: **0,00 €**

Valor Catastral: 5.963.627,32 € Valor Catastral Suelo: 7.668.100,81 € Valor Catastral Construcción: 13.631.728,13 € Valor m2: **0,00 €**

Observaciones: Terrenos cedidos en PROPIEDAD a Conselleria de Treball para ubicación Residencia del Tiempo Libre. Decreto 99/1989 del Consell, de fecha 3 de Julio, por el que la acepta cesión en Propiedad de estos terrenos. El solar correspondía a la permuta de la parcela 5.2b del SP2 por ésta, por lo cual sería PMS. En Inventario 2005, Nº 4 de la página 29, aparece como un bien revertible, por lo que se da de BAJA, dada su cesión en propiedad a la Conselleria de Treball.

Fecha de Alta en Inventario: **14/11/2010** Lugar de archivo de la documentación: Fecha de Baja de Inventario: **31/12/1989**

Fecha de realización Inventario: **31/12/2010** Ayuntamiento. Archivo: Caja 1133, Doc nº 20. Valor obtenido en la Baja de Inventario: **0,00 €**



REFERENCIA CATASTRAL DEL INMUEBLE  
4250105YJ3845S0001IK

### DATOS DEL INMUEBLE

LOCALIZACIÓN	
CM PLAYA A 8 46540 PUIG [VALENCIA]	
USO LOCAL PRINCIPAL	AÑO CONSTRUCCIÓN
Sanidad y Beneficencia	1994
COEFICIENTE DE PARTICIPACIÓN	SUPERFICIE CONSTRUIDA (m²)
100,000000	10.732

### DATOS DE LA FINCA A LA QUE PERTENECE EL INMUEBLE

SITUACIÓN		
CM PLAYA A 8 PUIG [VALENCIA]		
SUPERFICIE CONSTRUIDA (m²)	SUPERFICIE SUELO (m²)	TIPO DE FINCA
10.732	8.262	Parcela con un unico inmueble

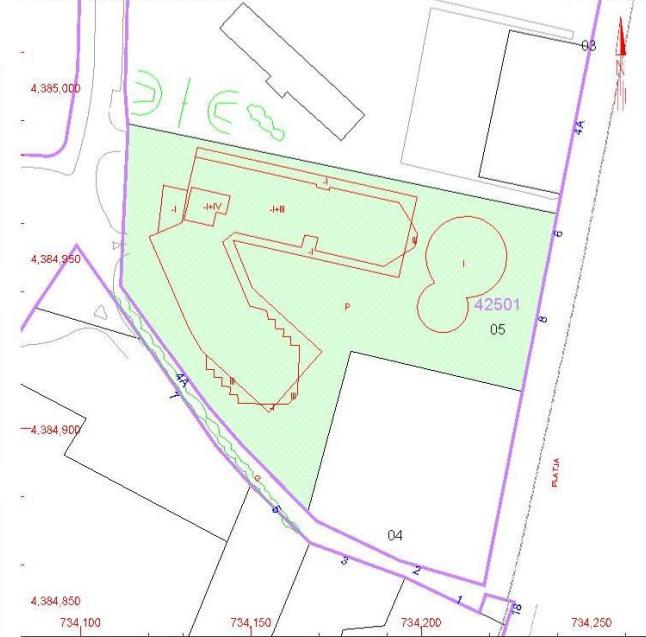
### ELEMENTOS DE CONSTRUCCIÓN

Uso	Escalera	Planta	Puerta	Superficie m²
SANIDAD	1	00	01	2.347
SANIDAD	1	01	01	2.347
SANIDAD	1	02	01	2.347
SANIDAD	1	03	01	106
APARCAMIENTO DEPORTIVO	1	-1	01	2.987
	1	00	01	598

### CONSULTA DESCRIPTIVA Y GRÁFICA DE DATOS CATASTRALES BIENES INMUEBLES DE NATURALEZA URBANA

Municipio de PUIG Provincia de VALENCIA

INFORMACIÓN GRÁFICA E: 1/1500



Este documento no es una certificación catastral, pero sus datos pueden ser verificados a través del 'Acceso a datos catastrales no protegidos' de la SEC.

Martes, 20 de Septiembre de 2011

734,250 Coordenadas UTM, en metros.  
 Límite de Manzana  
 Límite de Parcela  
 Límite de Construcciones  
 Mobiliario y aceras  
 Límite zona verde  
 Hidrografía





# Ayuntamiento de El Puig

Inventario de Bienes al 31 de Diciembre de 2010

## Bienes Inmuebles (Epigrafe 1º)

Fichas de BAJA de Bienes Inmuebles

Nº. Inv.: **1817** Nombre de la Finca: **Parcela H de PlansMars** Estado: **BAJA**

Situación: UR PLANS MAR 4

Naturaleza: **Urbana** Tipo: **Solar** Referencia Catastral: **4256601YJ3845N0001XP** Inv-Ant-Ficha(s): **2\_P.35**

Linderos: Ved plano catastral adjunto

Superficie del solar (m2): 3.201,00 Superficie construida (m2): 0,00 Alturas: 0 Naturaleza de dominio: No Aplicable Cuenta PGCP: **2400**

Características y estado: Suelos sin edificar, obras de urbanización y jardinería

Aprovechamiento:

Título: Proviene del 10% de Aprovechamiento urbanístico, Urb. Plans-Mar, según escritura de 30/0612000, otorgada ante el notario D. José Antonio De Otegui Tellería, protocolo 2758.

Signatura de inscripción en el Registro de la Propiedad de: Destino y acuerdo:

Tomo: Libro: Folio: Finca: Inscripción:

Derechos reales a su favor: No constan Derechos personales: No constan

Derechos reales que gravan la finca: No constan Frutos y rentas: Ninguno

Fecha de adquisición: Costo de adquisición: Valor en Venta: **0,00 €**

Valor Catastral: 2.317.635,58 € Valor Catastral Suelo: 2.317.635,58 € Valor Catastral Construcción: 0,00 € Valor m2: **0,00 €**

Observaciones: Solar vendido en 2002. (Según Inventario 2005, Nº 2 , página 35: BAJA por enajenación mediante subasta, de la parcela H o cuatro de Plans Mar. Acuerdo del pleno de la Corporación de fecha 15/10/2002.)  
Corregir el Padrón IBI del Catastro para asignarle el correcto propietario.

Fecha de Alta en Inventario: **14/11/2010** Lugar de archivo de la documentación: Fecha de Baja de Inventario:

Fecha de realización Inventario: **31/12/2010** Ayuntamiento Valor obtenido en la Baja de Inventario: **0,00 €**



17/11/2010 11:12:36

Sede Electrónica del Catastro

Secretaría de Estado de Hacienda y Presupuestos | Dirección General del Catastro

Inicio | **Consulta de Datos Catastrales** | Ayuda | Contactar

Ortofotos del PNOA | Provincia: VALENCIA | Municipio: PUIG | [Volver](#)

X=500000 Y=4100000

0 50 m.

X: 385 Y: 42

Sitios de confianza | Modo protegido: desactivado | 105%



# Ayuntamiento de El Puig

Inventario de Bienes al 31 de Diciembre de 2010

## Bienes Inmuebles (Epigrafe 1º)

Fichas de BAJA de Bienes Inmuebles

Nº. Inv.: **3018** Nombre de la Finca: **Parc Ciutat Jardí** Estado: **BAJA**

Situación: CL MESTRE RODRIGO 2 BI:A

Naturaleza: **Rústica** Tipo: **Parcela** Referencia Catastral: **1055701YJ3815N0000BB** Inv-Ant-Ficha(s):

Linderos: Ved plano adjunto con la zona a dar de baja

Superficie del solar (m2): 4.746,00 Superficie construida (m2): 0,00 Alturas: 0 Naturaleza de dominio: Uso Público Cuenta PGCP: **2010**

Características y estado:

Aprovechamiento:

Título:

Signatura de inscripción en el Registro de la Propiedad de: Destino y acuerdo:

Tomo: Libro: Folio: Finca: Inscripción:

Derechos reales a su favor: No constan Derechos personales: No constan

Derechos reales que gravan la finca: No constan Frutos y rentas: Ninguno

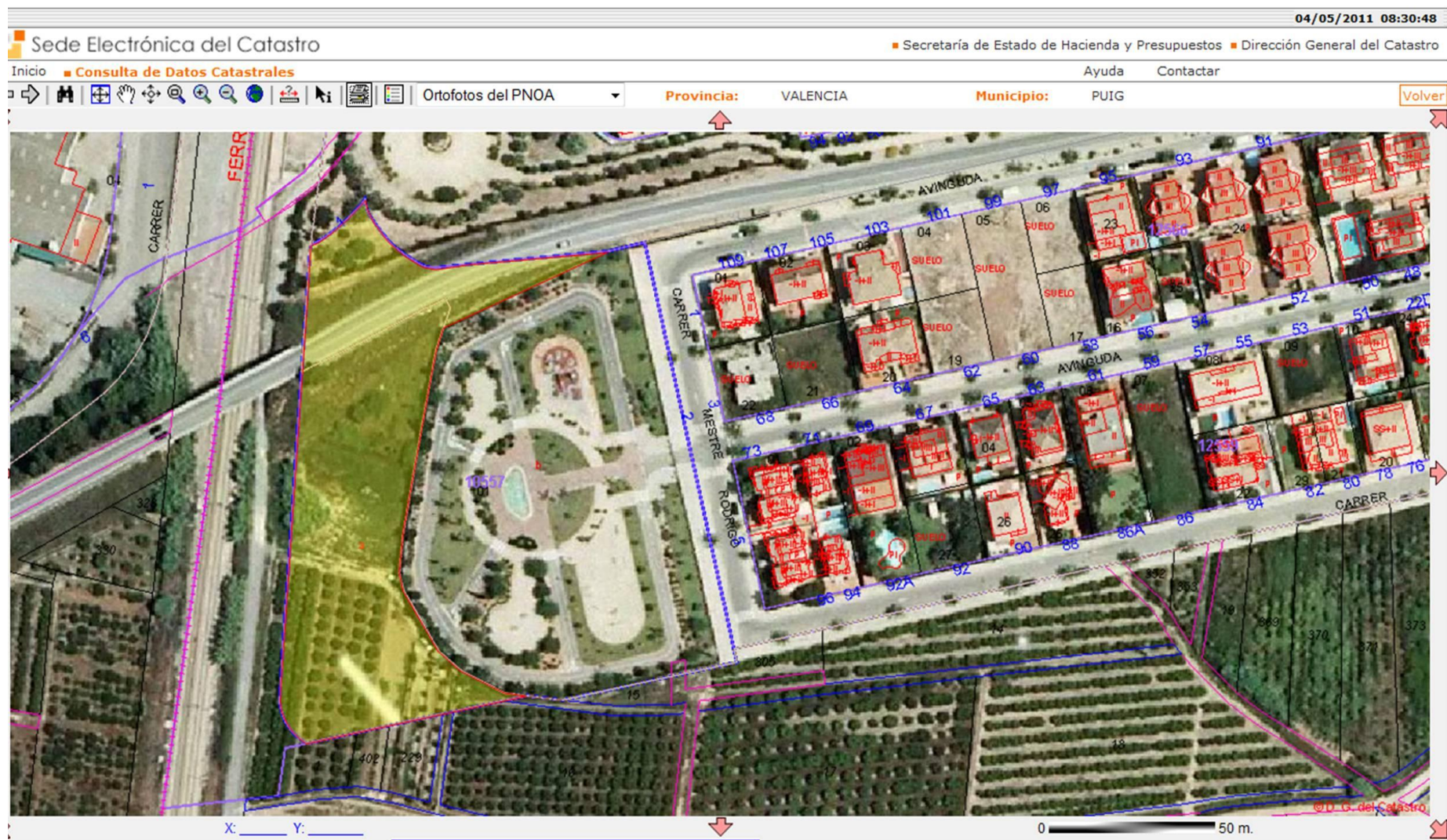
Fecha de adquisición: Costo de adquisición: Valor en Venta: **0,00 €**

Valor Catastral: 0,00 € Valor Catastral Suelo: 0,00 € Valor Catastral Construcción: 0,00 € Valor m2: **0,00 €**

Observaciones: El catastro está obsoleto, pues debería separar las referencias catastrales de la zona urbana y la zona rústica, ambas actualmente con la misma referencia (aunque con diferente sufijo) y cartografía e incluyendo zonas de viales. Pendiente de emitir corrección al catastro para crear cartografías y referencias catastrales separadas y asignar la titularidad correspondiente a la zona rústica

Fecha de Alta en Inventario: **14/11/2010** Lugar de archivo de la documentación: Fecha de Baja de Inventario:

Fecha de realización Inventario: **31/12/2010** Ayuntamiento Valor obtenido en la Baja de Inventario: **0,00 €**





# Ayuntamiento de El Puig

Inventario de Bienes al 31 de Diciembre de 2010

## Bienes Inmuebles (Epigrafe 1º)

Fichas de BAJA de Bienes Inmuebles

Nº. Inv.: **5106** Nombre de la Finca: **CM ALICANTE** Estado: **BAJA**

Situación: Polígono 10 Parcela 9026

Naturaleza: **Rústica** Tipo: **Camino** Referencia Catastral: **46206A010090260000MI** Inv-Ant-Ficha(s):

Linderos: Ved plano catastral incluido

Superficie del solar (m2): 2.355,00 Superficie construida (m2): 0,00 Alturas: 0 Naturaleza de dominio: Uso Público Cuenta PGCP: **2010**

Características y estado: Asfaltado

Aprovechamiento: VT Vía de comunicación de dominio público

Título:

Signatura de inscripción en el Registro de la Propiedad de: Destino y acuerdo:

Tomo: Libro: Folio: Finca: Inscripción:

Derechos reales a su favor: Derechos personales:

Derechos reales que gravan la finca: Frutos y rentas:

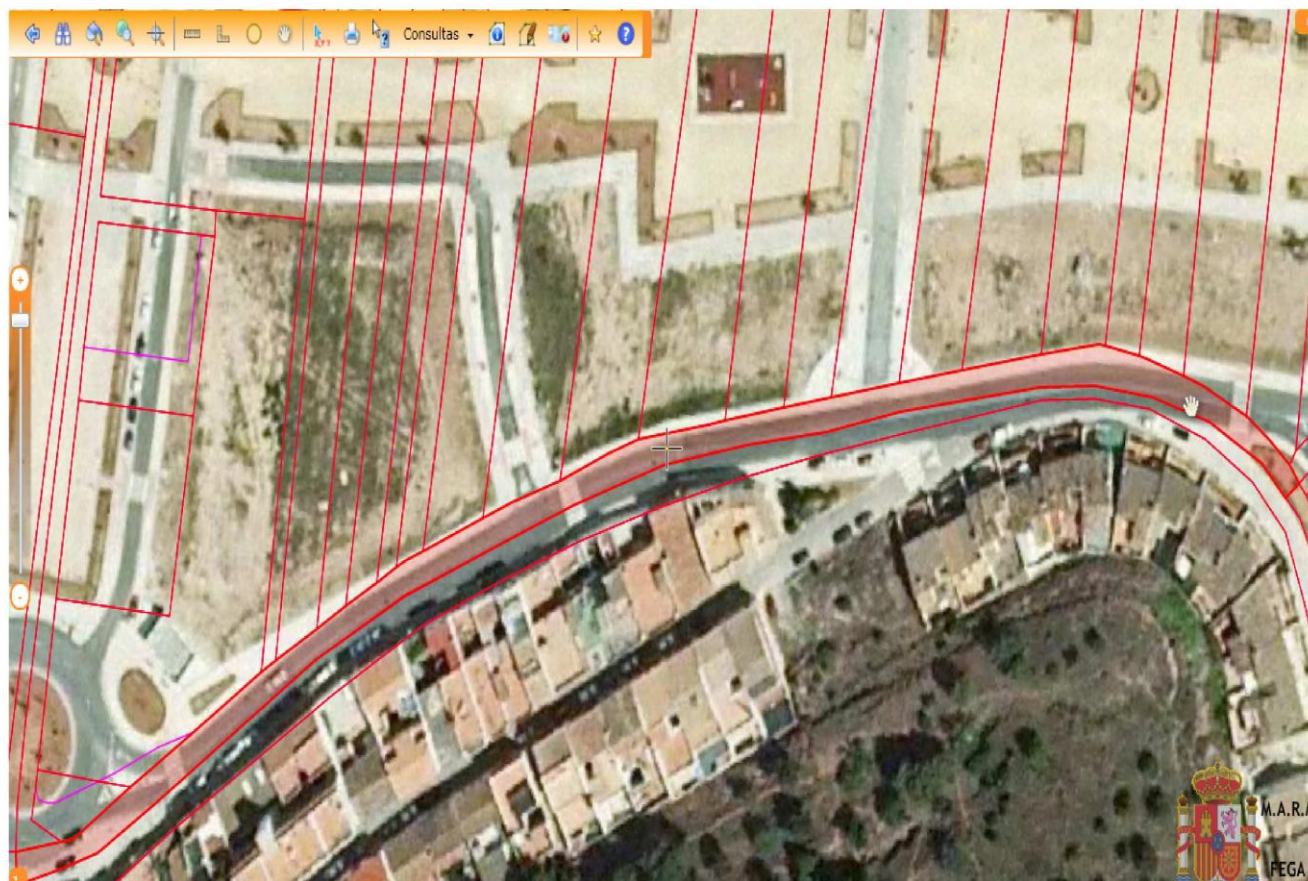
Fecha de adquisición: Costo de adquisición: 0,00 € Valor en Venta: **0,00 €**

Valor Catastral: 0,00 € Valor Catastral Suelo: 0,00 € Valor Catastral Construcción: 0,00 € Valor m2: **0,00 €**

Observaciones: No hay cartografía, Ahora es Zona urbana, Avda. Ronda Nord. Corregir el catastro para eliminar esta referencia catastral.

Fecha de Alta en Inventario: **31/12/2010** Lugar de archivo de la documentación: Fecha de Baja de Inventario:

Fecha de realización Inventario: **28/09/2010** Ayuntamiento Valor obtenido en la Baja de Inventario: **0,00 €**





# Ayuntamiento de El Puig

Inventario de Bienes al 31 de Diciembre de 2010

## Bienes Inmuebles (Epigrafe 1º)

Fichas de BAJA de Bienes Inmuebles

Nº. Inv.: **5123** Nombre de la Finca: **CM ALICANTE** Estado: **BAJA**

Situación: Polígono 12 Parcela 9020

Naturaleza: **Rústica** Tipo: **Camino** Referencia Catastral: **46206A012090200000MU** Inv-Ant-Ficha(s):

Linderos: Ved plano catastral incluido

Superficie del solar (m2): 458,00 Superficie construida (m2): 0,00 Alturas: 0 Naturaleza de dominio: Uso Público Cuenta PGCP: **2010**

Características y estado: Asfaltado

Aprovechamiento: VT Vía de comunicación de dominio público

Título:

Signatura de inscripción en el Registro de la Propiedad de: Destino y acuerdo:

Tomo: Libro: Folio: Finca: Inscripción:

Derechos reales a su favor: Derechos personales:

Derechos reales que gravan la finca: Frutos y rentas:

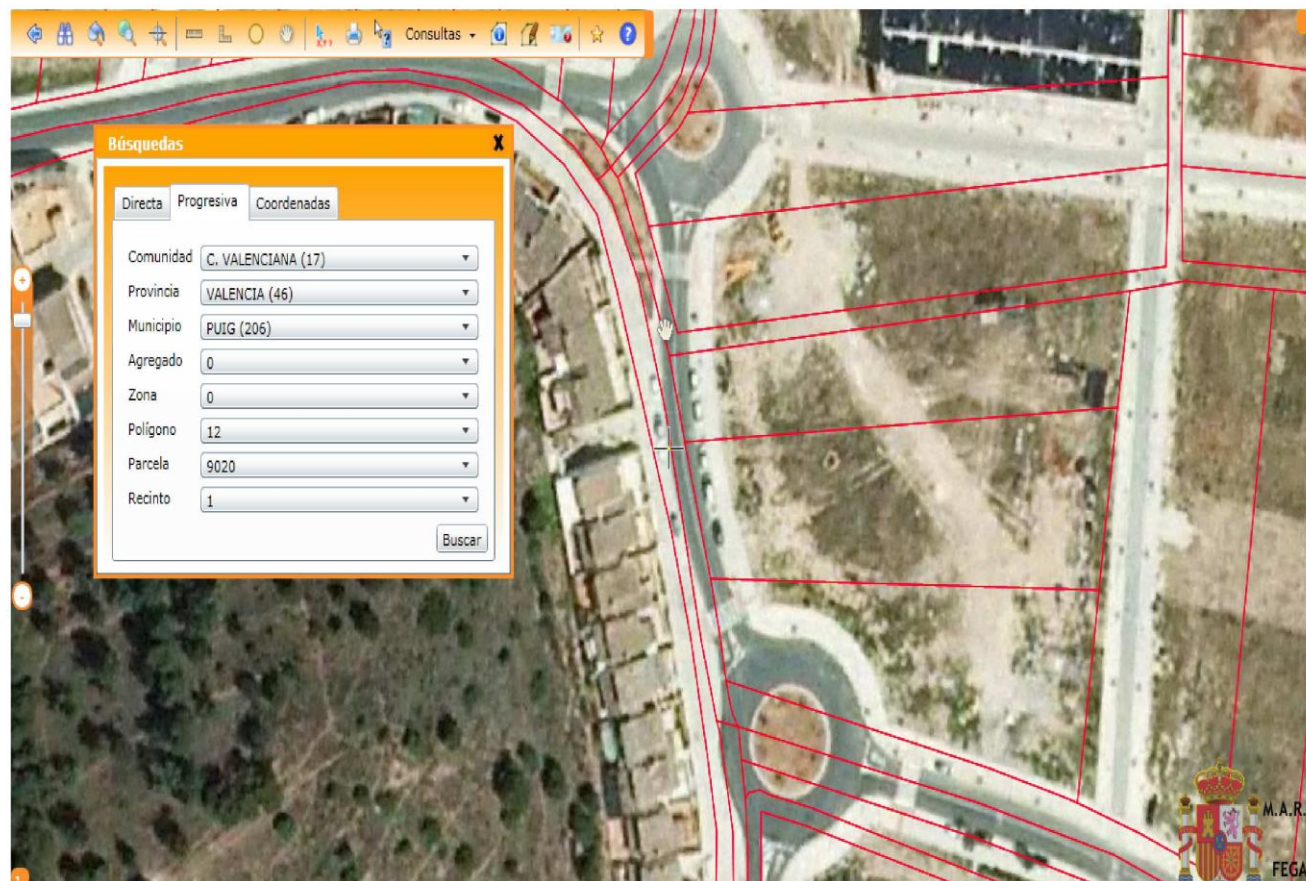
Fecha de adquisición: Costo de adquisición: 0,00 € Valor en Venta: **0,00 €**

Valor Catastral: 0,00 € Valor Catastral Suelo: 0,00 € Valor Catastral Construcción: 0,00 € Valor m2: **0,00 €**

Observaciones: No hay cartografía, ahora es zona urbana, Carrer Poeta Teodoro Llorente. Corregir el catastro para eliminar esta referencia catastral

Fecha de Alta en Inventario: **31/12/2010** Lugar de archivo de la documentación: Fecha de Baja de Inventario:

Fecha de realización Inventario: **28/09/2010** Ayuntamiento Valor obtenido en la Baja de Inventario: **0,00 €**







# Ayuntamiento de El Puig

Inventario de Bienes al 31 de Diciembre de 2010

## Bienes Inmuebles (Epigrafe 1º)

Fichas de BAJA de Bienes Inmuebles

Nº. Inv.: **5138** Nombre de la Finca: **Camino** Estado: **BAJA**

Situación: Polígono 12 Parcela 9061

Naturaleza: **Rústica** Tipo: **Camino** Referencia Catastral: **46206A012090610000MG** Inv-Ant-Ficha(s):

Linderos: Ved plano catastral incluido

Superficie del solar (m2): 634,00 Superficie construida (m2): 0,00 Alturas: 0 Naturaleza de dominio: Uso Público Cuenta PGCP: **2000**

Características y estado: Tierra natural

Aprovechamiento: VT Vía de comunicación de dominio público

Título:

Signatura de inscripción en el Registro de la Propiedad de: Destino y acuerdo:

Tomo: Libro: Folio: Finca: Inscripción:

Derechos reales a su favor: Derechos personales:

Derechos reales que gravan la finca: Frutos y rentas:

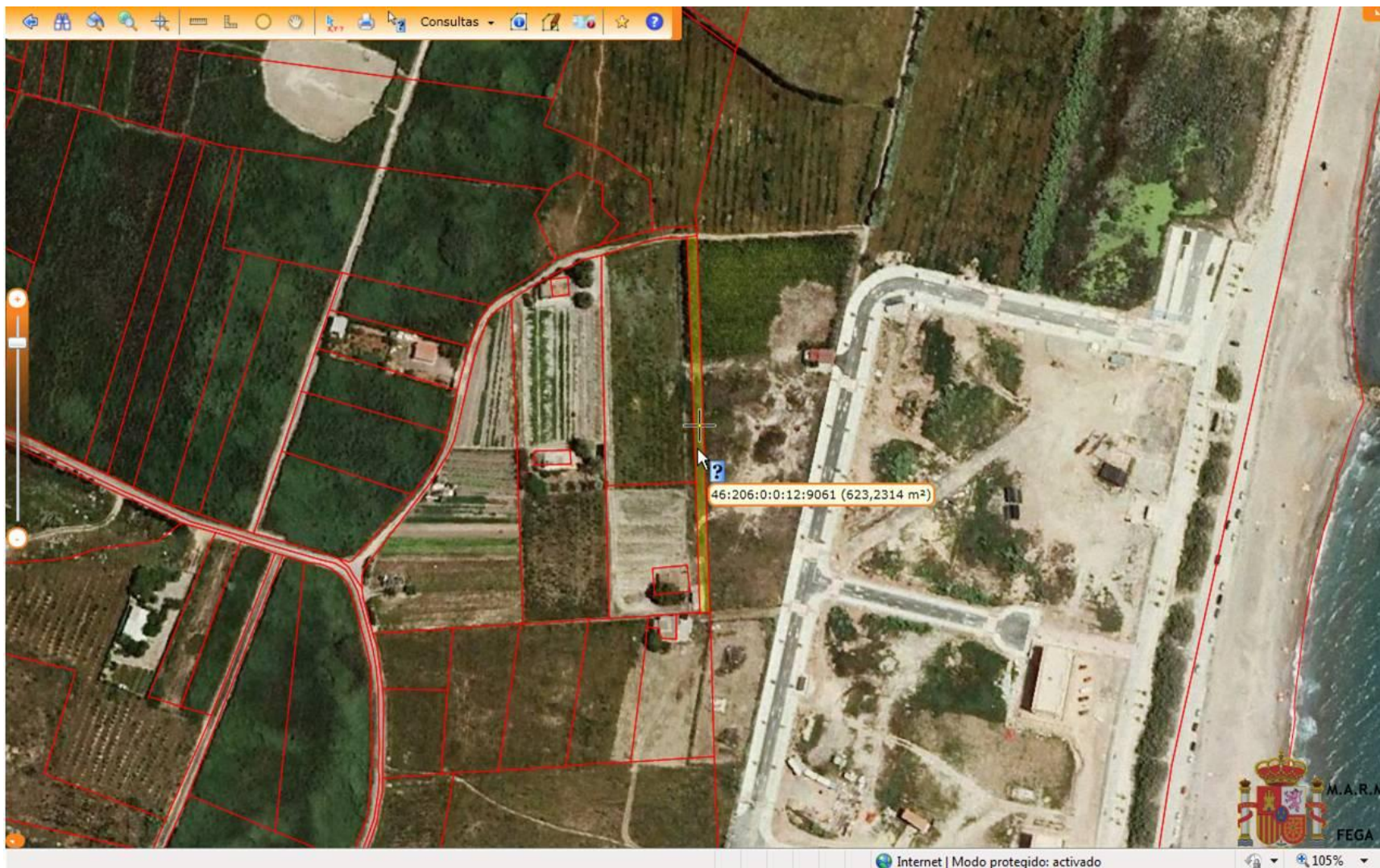
Fecha de adquisición: Costo de adquisición: 0,00 € Valor en Venta: **0,00 €**

Valor Catastral: 0,00 € Valor Catastral Suelo: 0,00 € Valor Catastral Construcción: 0,00 € Valor m2: **0,00 €**

Observaciones: No hay cartografía, ahora es zona urbana en Playa, Urb. Plans-Mar. Corregir el catastro para eliminar esta referencia catastral.

Fecha de Alta en Inventario: **28/09/2010** Lugar de archivo de la documentación: Fecha de Baja de Inventario:

Fecha de realización Inventario: **31/12/2010** Ayuntamiento Valor obtenido en la Baja de Inventario: **0,00 €**





# Ayuntamiento de El Puig

Inventario de Bienes al 31 de Diciembre de 2010

## Bienes Inmuebles (Epigrafe 1º)

Fichas de BAJA de Bienes Inmuebles

Nº. Inv.: **5141** Nombre de la Finca: **COLADA ALICANTE** Estado: **BAJA**

Situación: Polígono 13 Parcela 9007

Naturaleza: **Rústica** Tipo: **Camino** Referencia Catastral: **46206A013090070000MT** Inv-Ant-Ficha(s):

Linderos: Ved plano catastral incluido

Superficie del solar (m2): 54,00 Superficie construida (m2): 0,00 Alturas: 0 Naturaleza de dominio: Uso Público Cuenta PGCP: **2000**

Características y estado: Tierra natural

Aprovechamiento: VT Vía de comunicación de dominio público

Título:

Signatura de inscripción en el Registro de la Propiedad de: Destino y acuerdo:

Tomo: Libro: Folio: Finca: Inscripción:

Derechos reales a su favor: Derechos personales:

Derechos reales que gravan la finca: Frutos y rentas:

Fecha de adquisición: Costo de adquisición: 0,00 € Valor en Venta: **0,00 €**

Valor Catastral: 0,00 € Valor Catastral Suelo: 0,00 € Valor Catastral Construcción: 0,00 € Valor m2: **0,00 €**

Observaciones: No hay cartografía, ahora es zona urbana, Carrer Poeta Teodoro Llorente. Corregir el catastro para eliminar esta referencia catastral.

Fecha de Alta en Inventario: **28/09/2010** Lugar de archivo de la documentación: Fecha de Baja de Inventario:

Fecha de realización Inventario: **31/12/2010** Ayuntamiento Valor obtenido en la Baja de Inventario: **0,00 €**





# Ayuntamiento de El Puig

Inventario de Bienes al 31 de Diciembre de 2010

## Bienes Inmuebles (Epigrafe 1º)

Fichas de BAJA de Bienes Inmuebles

Nº. Inv.: **5227** Nombre de la Finca: **Camino** Estado: **BAJA**

Situación: Polígono 17 Parcela 9013

Naturaleza: **Rústica** Tipo: **Camino** Referencia Catastral: **46206A017090130000MM** Inv-Ant-Ficha(s):

Linderos: Ved plano catastral incluido

Superficie del solar (m2): 2.253,00 Superficie construida (m2): 0,00 Alturas: 0 Naturaleza de dominio: Uso Público Cuenta PGCP: **2010**

Características y estado: Asfaltado

Aprovechamiento: VT Vía de comunicación de dominio público

Título:

Signatura de inscripción en el Registro de la Propiedad de: Destino y acuerdo:

Tomo: Libro: Folio: Finca: Inscripción:

Derechos reales a su favor: Derechos personales:

Derechos reales que gravan la finca: Frutos y rentas:

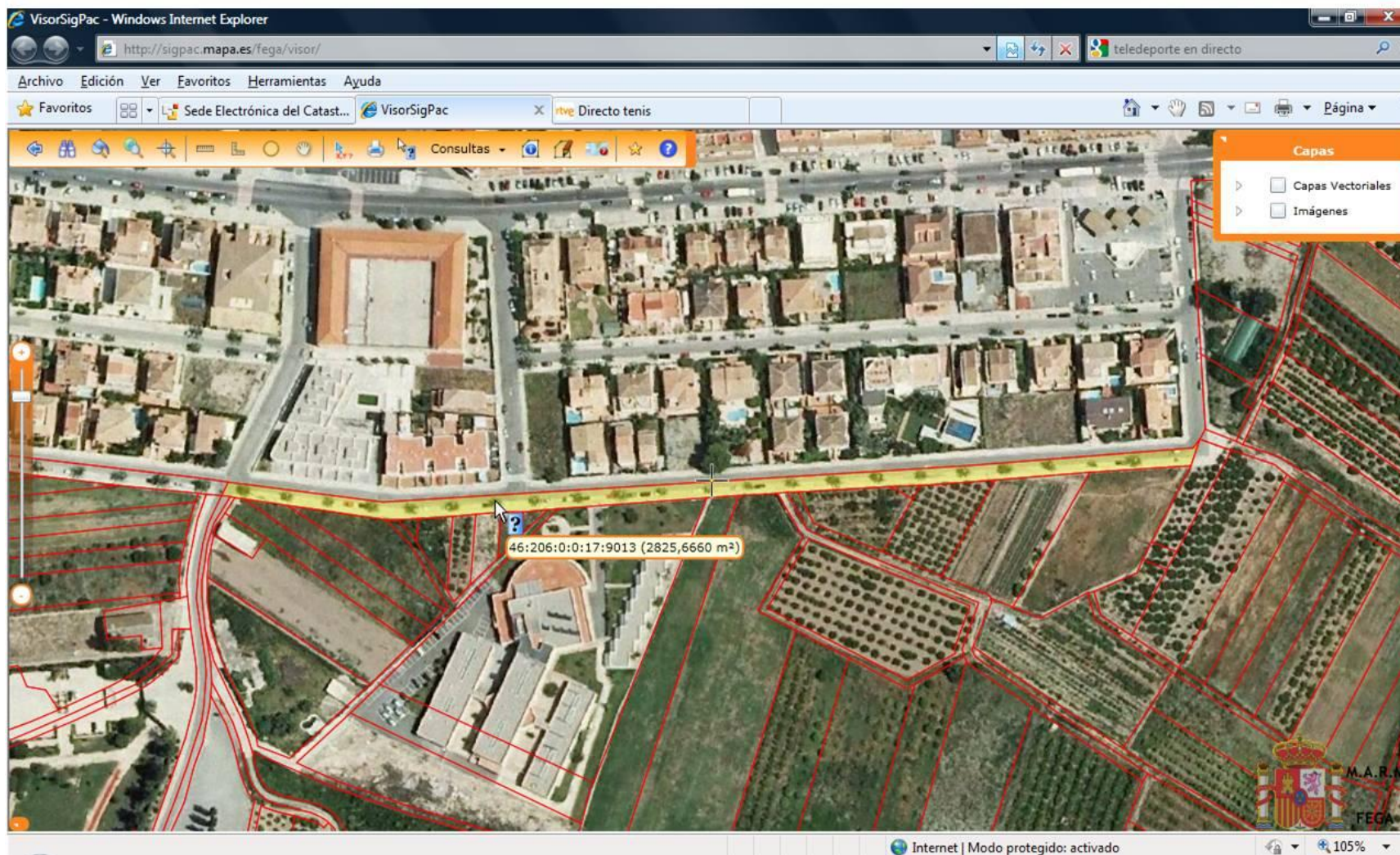
Fecha de adquisición: Costo de adquisición: 0,00 € Valor en Venta: **0,00 €**

Valor Catastral: 0,00 € Valor Catastral Suelo: 0,00 € Valor Catastral Construcción: 0,00 € Valor m2: **0,00 €**

Observaciones: No hay cartografía, ahora es zona urbana y es parte del Carrer Almenares. Corregir el catastro para eliminar esta referencia catastral.

Fecha de Alta en Inventario: **28/09/2010** Lugar de archivo de la documentación: Fecha de Baja de Inventario:

Fecha de realización Inventario: **31/12/2010** Ayuntamiento Valor obtenido en la Baja de Inventario: **0,00 €**





# Ayuntamiento de El Puig

Inventario de Bienes al 31 de Diciembre de 2010

## Bienes Inmuebles (Epigrafe 1º)

Fichas de BAJA de Bienes Inmuebles

Nº. Inv.: **5255** Nombre de la Finca: **Camino** Estado: **BAJA**

Situación: Polígono 18 Parcela 9052

Naturaleza: **Rústica** Tipo: **Camino** Referencia Catastral: **46206A018090520000MT** Inv-Ant-Ficha(s):

Linderos: Ved plano catastral incluido

Superficie del solar (m2): 1.421,00 Superficie construida (m2): 0,00 Alturas: 0 Naturaleza de dominio: Uso Público Cuenta PGCP: **2010**

Características y estado: Asfaltado

Aprovechamiento: VT Vía de comunicación de dominio público

Título:

Signatura de inscripción en el Registro de la Propiedad de: Destino y acuerdo:

Tomo: Libro: Folio: Finca: Inscripción:

Derechos reales a su favor: Derechos personales:

Derechos reales que gravan la finca: Frutos y rentas:

Fecha de adquisición: Costo de adquisición: 0,00 € Valor en Venta: **0,00 €**

Valor Catastral: 0,00 € Valor Catastral Suelo: 0,00 € Valor Catastral Construcción: 0,00 € Valor m2: **0,00 €**

Observaciones: No hay cartografía, ahora es zona urbana y es parte del Carrer Almenares. Corregir el catastro para eliminar esta referencia catastral.

Fecha de Alta en Inventario: **28/09/2010** Lugar de archivo de la documentación: Fecha de Baja de Inventario:

Fecha de realización Inventario: **31/12/2010** Ayuntamiento Valor obtenido en la Baja de Inventario: **0,00 €**







# Ayuntamiento de El Puig

Inventario de Bienes al 31 de Diciembre de 2010

## Bienes Inmuebles (Epigrafe 1º)

Fichas de BAJA de Bienes Inmuebles

Nº. Inv.: **5278** Nombre de la Finca: **CM ESTACION** Estado: **BAJA**

Situación: Polígono 20 Parcela 9006

Naturaleza: **Rústica** Tipo: **Camino** Referencia Catastral: **46206A020090060000MP** Inv-Ant-Ficha(s):

Linderos: Ved plano catastral incluido

Superficie del solar (m2): 1.997,00 Superficie construida (m2): 0,00 Alturas: 0 Naturaleza de dominio: Uso Público Cuenta PGCP: **2010**

Características y estado: Asfaltado

Aprovechamiento: VT Vía de comunicación de dominio público

Título:

Signatura de inscripción en el Registro de la Propiedad de: Destino y acuerdo:

Tomo: Libro: Folio: Finca: Inscripción:

Derechos reales a su favor: Derechos personales:

Derechos reales que gravan la finca: Frutos y rentas:

Fecha de adquisición: Costo de adquisición: 0,00 € Valor en Venta: **0,00 €**

Valor Catastral: 0,00 € Valor Catastral Suelo: 0,00 € Valor Catastral Construcción: 0,00 € Valor m2: **0,00 €**

Observaciones: No hay cartografía, ahora es zona urbana y es parte del Carrer de l'Estació. Corregir el catastro para eliminar esta referencia catastral.

Fecha de Alta en Inventario: **28/09/2010** Lugar de archivo de la documentación: Fecha de Baja de Inventario:

Fecha de realización Inventario: **31/12/2010** Ayuntamiento Valor obtenido en la Baja de Inventario: **0,00 €**





**Epígrafe 1º**  
**Bienes del P.M.S.**

**(Listados de Bienes por cuenta del P.G.C.P.)**



## Ayuntamiento de El Puig

Inventario de Bienes al 31 de Diciembre de 2010

# Bienes del Patrimonio Municipal del Suelo

## Listado por Cuenta del PGCP

Código	Naturaleza	Finca o Concepto	Situación	Superficie (m2)	Observaciones	Valor (€)
<b>Cuenta del PGCP: 2400</b>		<b>TERRENOS DEL PMS</b>				
1802	Rústica	Parque del Alchup (CABES BORT)	Polígono 1 Parcela 28	36.307,00	Se encuentra al oeste de la urbanización Cabes Bort y contiene varias edificaciones dentro de la parcela.	30.288,52 €
1805	Urbana	Solar SP2/5.2.A (Solo una Parte de la 5.2, al Oeste)	CL TENERIFE 9	1.660,00	Según Inventario 2005 (6_P.36) esta parcela es PMS y según nota de corrección de la Arquitecta Municipal del 25/2/2004, no procede de las fincas aportadas número 30, 31, 32 y 33 como se indicaba en documento de reparcelación, sino de 10% de aprovechamiento municipal del suelo. La parte del Este (SP2/5.2.b de 1253,13 m2) se permutó por los terrenos de la Residencia del Tiempo Libre.	1.454.928,99 €
1806	Urbana	Solar SC-2/P5-1	CL MAX AUB 6	3.112,00	En el Inventario de 2005, número 249, página 16, este inmueble tenía el dominio incorrectamente definido como bien de Uso Público. Finca proveniente de Excedente de aprovechamiento.	1.966.870,20 €
1807	Urbana	Solar SC-2/P1-2	CL MAX AUB 3	1.461,00	Según datos del Inventario de 2005, número 247, pag. 15 este inmueble está catalogado como Dominio y Uso Público, sin embargo por provenir de excedente de aprovechamiento urbanístico, es un bien del P.M.S. Según Las Notas Simples y las fichas de Adjudicación SC-2, la superficie de la parcela P1-2 es de 1.435,24 m2.	584.815,22 €
1809	Urbana	Solar SC-2/P18-8	CL JOSE ESTEVE EDO 15	382,00	Según datos del Inventario de 2005, número 251, pag. 16 este inmueble está catalogado como Dominio y Uso Público, sin embargo por provenir de excedente de aprovechamiento urbanístico, es un bien del P.M.S.	152.908,56 €
1810	Urbana	Solar SC-2/P26-3	CL JOSE ESTEVE EDO 33	281,00	Según datos del Inventario de 2005, número 252, pag. 17 este inmueble está catalogado como Dominio y Uso Público, sin embargo por provenir de excedente de aprovechamiento urbanístico, es un bien del P.M.S.	112.479,86 €



Código	Naturaleza	Finca o Concepto	Situación	Superficie (m2)	Observaciones	Valor (€)
1818	Urbana	Solar SC-2/P5-2-01	CL MAX AUB 8	468,00	El Ayto tenía la P5-1 de 3129 m2 y la P15-2 de 407 m2. De la P5-1 se segrega la P5-1-01 de 19 m2 y queda la actual P5-1 de 3110 m2. La parcela P5-2-01 de 468 m2 de INMOSAL se permuta por la parcela P5-1-01 de 19 m2 y la P15-2 de 408 m2, por lo que el Ayto gana 41 m2 en la operación. Pendiente de modificar el catastro para ponerla a nombre del Ayto y de registrar adecuadamente la escritura de permuta, para obtener la finca registral correspondiente.	295.788,96 €

**Resumen por Cuenta PGCP =2400 (7 registros)**

**Suma: 4.598.080,31 €**

### Cuenta del PGCP: 2410 CONSTRUCCIONES DEL PMS

1803	Urbana	Posta Sanitaria (Caseta de Información de PuigVal)	Urbanización Puig-Val	141,70	Se encuentra dentro de la UR PUIGVAL-ZONA DEPORTIVA, marcada en plano en amarillo. Pendiente de Corregir el catastro para asignarle una referencia catastral propia a nombre del Ayto., así como los datos de superficie y m2 construidos. Pendiente de su inscripción en el Registro de la Propiedad.	83.003,04 €
1811	Urbana	Casa Pedrer	CM PLAYA A 50	2.888,00	Definido como equipamientos en Plan General 1999. No identificada la finca registral correspondiente. Actualmente existe sobre él un arrendamiento que finaliza el 14/12/2015, por valor de 305.000 pts/mes (1.833 €/mes), pero está pendiente de resolverlo por impago.	1.254.320,01 €

**Resumen por Cuenta PGCP =2410 (2 registros)**

**Suma: 1.337.323,05 €**



## Ayuntamiento de El Puig

Inventario de Bienes al 31 de Diciembre de 2010

# Bienes del Patrimonio Municipal del Suelo

Listado por Cuenta del PGCP

Código	Naturaleza	Finca o Concepto	Situación	Superficie (m2)	Observaciones	Valor (€)
--------	------------	------------------	-----------	-----------------	---------------	-----------

Número total de Bienes del P.M.S.: **9 Registros**

Valor total de Bienes P.M.S.: **5.935.403,36 €**



**Epígrafe 1º**  
**Bienes del P.M.S.**

**(Fichas)**



# Ayuntamiento de El Puig

Inventario de Bienes al 31 de Diciembre de 2010

## Bienes del Patrimonio Municipal del Suelo

Fichas

Nº. Inv.: **1802** Nombre de la Finca: **Parque del Alchup (CABES BORT)** Estado: **ALTA**

Situación: Polígono 1 Parcela 28

Naturaleza: **Rústica** Tipo: **Parcela** Referencia Catastral: **46206A001000280000MY** Inv-Ant-Ficha(s): **NO**

Linderos: Ved plano catastral adjunto

Superficie del solar (m2): 36.307,00 Superficie construida (m2): 0,00 Alturas: 0 Naturaleza de dominio: No Aplicable Cuenta PGCP: **2400**

### Características y estado:

Aprovechamiento: FR Frutales regadío 03 (31,253 + 46+ 3.683 m2); I- Improductivo 00 (58+350+917 m2)

Título: Pleno Dominio. Adquirida por CESIÓN GRATUITA en virtud de Escritura pública. Notario: ROBLES SANTOS, JUAN, El Puig 05/02/1987. Proviene del 10% de aprovechamiento medio de Urbanización Cabes Bord.

Signatura de inscripción en el Registro de la Propiedad de: **Puçol** Destino y acuerdo: Parque del Alchup

Tomo: 1690 Libro: 159 Folio: 38 Finca: **14496** Inscripción: 1ª

Derechos reales a su favor: No constan Derechos personales: No constan

Derechos reales que gravan la finca: No constan Frutos y rentas:

Fecha de adquisición: 5/2/1987 Costo de adquisición: Valor en Venta: **30.288,52 €**

Valor Catastral: 30.288,52 € Valor Catastral Suelo: 0,00 € Valor Catastral Construcción: 0,00 € Valor m2: **0,83 €**

Observaciones: Se encuentra al oeste de la urbanización Cabes Bort y contiene varias edificaciones dentro de la parcela.

Fecha de Alta en Inventario: **14/11/2010** Lugar de archivo de la documentación: Fecha de Baja de Inventario:

Fecha de realización Inventario: **31/12/2010** Ayuntamiento Valor obtenido en la Baja de Inventario: **0,00 €**





12/11/2010 18:35:30

Sede Electrónica del Catastro

Secretaría de Estado de Hacienda y Presupuestos | Dirección General del Catastro

Inicio | **Consulta de Datos Catastrales** | Ayuda | Contactar

Ortofotos del PNOA

Provincia: VALENCIA | Municipio: PUIG | [Volver](#)

X: 725352 Y: 4389583

0 60 m.

Sitios de confianza | Modo protegido: desactivado | 105%



**Nº. Inv.:** **1803**    **Nombre de la Finca:** **Posta Sanitaria (Caseta de Información de PuigVal)**    **Estado:** **ALTA**

**Situación:** Urbanización Puig-Val

**Naturaleza:** Urbana    **Tipo:** Solar PMS    **Referencia Catastral:** **3839986YJ3833N0001UK**    **Inv-Ant-Ficha(s):** 4\_P.36

**Linderos:** Se encuentra dentro de la UR PUIGVAL-ZONA DEPORTIVA, marcada en plano en amarillo.

**Superficie del solar (m2):** 141,70    **Superficie construida (m2):** 51,12    **Alturas:** 1    **Naturaleza de dominio:** No Aplicable    **Cuenta PGCP:** 2410

**Características y estado:** Actualmente es Posta Sanitaria, definida como EQA-2 en Plan General 1999, y está dentro de la subárea 5 del área de ordenanza P2 PuigVal.

**Aprovechamiento:**

**Título:** Pleno Dominio. Proviene del 10 % de Aprovechamiento medio de Urbanización Puig-Val correspondiente a 572,9 m3 en virtud de Escritura pública. Notario: MOLINER PÉREZ, ESTEBAN, Nº 1.143 El Puig 04/08/1983

**Signatura de inscripción en el Registro de la Propiedad de:**    **Destino y acuerdo:** Posta Sanitaria en PuigVal

**Tomo:**    **Libro:**    **Folio:**    **Finca:**    **Inscripción:**

**Derechos reales a su favor:** No constan    **Derechos personales:** No constan

**Derechos reales que gravan la finca:** No constan    **Frutos y rentas:** No constan

**Fecha de adquisición:**    **Costo de adquisición:** 0,00 €    **Valor en Venta:** **83.003,04 €**

**Valor Catastral:**    **Valor Catastral Suelo:**    **Valor Catastral Construcción:** 0,00 €    **Valor m2:** **585,77 €**

**Observaciones:** Se encuentra dentro de la UR PUIGVAL-ZONA DEPORTIVA, marcada en plano en amarillo.  
Pendiente de Corregir el catastro para asignarle una referencia catastral propia a nombre del Ayto., así como los datos de superficie y m2 construidos.  
Pendiente de su inscripción en el Registro de la Propiedad.

**Fecha de Alta en Inventario:** **31/12/2010**    **Lugar de archivo de la documentación:**    **Fecha de Baja de Inventario:**

**Fecha de realización Inventario:** **31/12/2010**    Archivo Municipal    **Valor obtenido en la Baja de Inventario:** **0,00 €**



12/09/2011 13:59:39

Sede Electrónica del Catastro

Secretaría de Estado de Hacienda y Presupuestos Dirección General del Catastro

Inicio Consulta de Datos Catastrales

Ayuda Contactar

Ortofotos del PNOA

Provincia: VALENCIA

Municipio: PUIG

Volver

X	Y	Distancia (m):
733756.98	4383988.23	37.43
733765.77	4383985.8	
733763.69	4383977.4	Superficie (m²):
733760.33	4383978.19	80.73
733760.14	4383977.47	
733755.53	4383978.75	Consulta Espacial
733756.55	4383982.34	<input checked="" type="radio"/> Por Poligono
733755.49	4383982.62	<input type="radio"/> Por Linea
733757.04	4383988.26	<input type="button" value="XML"/>

Ayuda Centrar Cerrar

X: 733881 Y: 4383920 SRS: UTM 30 ED50 0 30 m. © D. G. del Catastro



**Nº. Inv.:** 1805 **Nombre de la Finca:** Solar SP2/5.2.A (Solo una Parte de la 5.2, al Oeste) **Estado:** ALTA

**Situación:** CL TENERIFE 9

**Naturaleza:** Urbana **Tipo:** Solar **Referencia Catastral:** 3952801YJ3835S0001PF **Inv-Ant-Ficha(s):** PMS-6\_

**Linderos:** NORTE: Con calle peatonal 1 (C/ Gran Canaria), en 135,52 m; SUR: Con Calle peatonal 2 (C/ Tenerife), en 117,95m; ESTE: Con 3952802YJ3835S0001LF, en 23m.  
OESTE: Con Vial 6 (C/ Ramón Llull), en 23 m.

**Superficie del solar (m2):** 1.660,00 **Superficie construida (m2):** 0,00 **Alturas:** 0 **Naturaleza de dominio:** No Aplicable **Cuenta PGCP:** 2400

**Características y estado:** Suelos sin edificar, obras de urbanización y jardinería

**Aprovechamiento:**

**Título:** Pleno Dominio. Adquirida por REPARCELACIÓN en virtud de Escritura pública. Notario: CANO RICO, JORGE, Valencia, Nº de Protocolo 2.500 de fecha 12/07/2004

**Signatura de inscripción en el Registro de la Propiedad de:** Puçol **Destino y acuerdo:** Aportación definitiva en Sesión del Pleno del día 22-Dic-2003

**Tomo:** 2444 **Libro:** 281 **Folio:** 129 **Finca:** 18068 **Inscripción:** 1ª

**Derechos reales a su favor:** No constan **Derechos personales:** No constan

**Derechos reales que gravan la finca:** No constan **Frutos y rentas:** Ninguno

**Fecha de adquisición:** 2003 **Costo de adquisición:** 412.364,36 € **Valor en Venta:** 1.454.928,99 €

**Valor Catastral:** 1.454.928,99 € **Valor Catastral Suelo:** 1.454.928,99 € **Valor Catastral Construcción:** 0,00 € **Valor m2:** 876,46 €

**Observaciones:** Según Inventario 2005 (6\_P.36) esta parcela es PMS y según nota de corrección de la Arquitecta Municipal del 25/2/2004, no procede de las fincas aportadas número 30, 31, 32 y 33 como se indicaba en documento de reparcelación, sino de 10% de aprovechamiento municipal del suelo. La parte del Este (SP2/5.2.b de 1253,13 m2) se permutó por los terrenos de la Residencia del Tiempo Libre.

**Fecha de Alta en Inventario:** 14/11/2010 **Lugar de archivo de la documentación:** Ayuntamiento **Fecha de Baja de Inventario:**  
**Fecha de realización Inventario:** 31/12/2010 **Valor obtenido en la Baja de Inventario:** 0,00 €



Sede Electrónica del Catastro 17/11/2010 10:37:34  
Secretaría de Estado de Hacienda y Presupuestos | Dirección General del Catastro

Inicio **Consulta de Datos Catastrales** Ayuda Contactar

Ortofotos del PNOA **Provincia:** VALENCIA **Municipio:** PUIG Volver

X: 733925 Y: 4385198 0 25 m.

X: 733925 Y: 4385198 SitiOS de confianza | Modo protegido: desactivado 105%



**Nº. Inv.:** 1806 **Nombre de la Finca:** Solar SC-2/P5-1 **Estado:** ALTA

**Situación:** CL MAX AUB 6

**Naturaleza:** Urbana **Tipo:** Solar PMS **Referencia Catastral:** 1465701YJ3816N0001QG **Inv-Ant-Ficha(s):** 249\_P.1

**Linderos:** Ved plano catastral adjunto

**Superficie del solar (m2):** 3.112,00 **Superficie construida (m2):** 0,00 **Alturas:** 0 **Naturaleza de dominio:** No Aplicable **Cuenta PGCP:** 2400

**Características y estado:** Edificabilidad: 4.680,8472 m2 de techo. Coeficiente de participación 2,3298987 %. Usos: Residencial Colectiva Baja.

**Aprovechamiento:**

**Título:** Pleno Dominio. Adquirida por SEGREGACIÓN y adjudicada por REPARCELACIÓN en virtud de Escritura Pública. Notario: Ayuntamiento de El Puig, de fecha 24/05/2005.

**Signatura de inscripción en el Registro de la Propiedad de:** Puçol **Destino y acuerdo:** Residencial Colectiva Baja.

**Tomo:** 2507 **Libro:** 297 **Folio:** 63 **Finca:** 19049 **Inscripción:** 1ª

**Derechos reales a su favor:** No constan **Derechos personales:** No constan

**Derechos reales que gravan la finca:** No constan **Frutos y rentas:** Ninguno

**Fecha de adquisición:** 2005 **Costo de adquisición:** 606.842,51 € **Valor en Venta:** 1.966.870,20 €

**Valor Catastral:** 1.966.870,20 € **Valor Catastral Suelo:** 1.966.870,20 € **Valor Catastral Construcción:** 0,00 € **Valor m2:** 632,03 €

**Observaciones:** En el Inventario de 2005, número 249, página 16, este inmueble tenía el dominio incorrectamente definido como bien de Uso Público. Finca proveniente de Excedente de aprovechamiento.

**Fecha de Alta en Inventario:** 14/11/2010 **Lugar de archivo de la documentación:** Ayuntamiento **Fecha de Baja de Inventario:** Valor obtenido en la Baja de Inventario: 0,00 €



15/11/2010 10:11:16

Sede Electrónica del Catastro

Secretaría de Estado de Hacienda y Presupuestos | Dirección General del Catastro

Inicio | **Consulta de Datos Catastrales** | Ayuda | Contactar

Ortofotos del PNOA | Provincia: VALENCIA | Municipio: PUIG | Volver

X=500000 Y=4100000

0 30 m.

Sede Electrónica del Catastro. | Sitios de confianza | Modo protegido: desactivado | 105%



Nº. Inv.: **1807** Nombre de la Finca: **Solar SC-2/P1-2** Estado: **ALTA**

Situación: CL MAX AUB 3

Naturaleza: **Urbana** Tipo: **Solar** Referencia Catastral: **1466102YJ3816N0001FG** Inv-Ant-Ficha(s): **247\_P.1**

Linderos: Ved plano catastral adjunto

Superficie del solar (m2): 1.461,00 Superficie construida (m2): 0,00 Alturas: 0 Naturaleza de dominio: No Aplicable Cuenta PGCP: **2400**

Características y estado: Edificabilidad: 1.363,4821 m2 de techo. Usos: Residencial Unifamiliar Adosado en Hilera.

Aprovechamiento:

Título: Pleno Dominio. Adquirida por SEGREGACIÓN y adjudicada por REPARCELACIÓN en virtud de otros documentos de fecha 24/05/2005.

Signatura de inscripción en el Registro de la Propiedad de: **Puçol** Destino y acuerdo: Residencial Unifamiliar Adosado en Hilera

Tomo: 2507 Libro: 297 Folio: 48 Finca: **19044** Inscripción: 1ª

Derechos reales a su favor: No constan Derechos personales: No constan

Derechos reales que gravan la finca: No constan Frutos y rentas: Ninguno

Fecha de adquisición: 2005 Costo de adquisición: 260.021,49 € Valor en Venta: **584.815,22 €**

Valor Catastral: 584.815,22 € Valor Catastral Suelo: 584.815,22 € Valor Catastral Construcción: 0,00 € Valor m2: **400,28 €**

Observaciones: Según datos del Inventario de 2005, número 247, pag. 15 este inmueble está catalogado como Dominio y Uso Público, sin embargo por provenir de excedente de aprovechamiento urbanístico, es un bien del P.M.S.  
Según Las Notas Simples y las fichas de Adjudicación SC-2, la superficie de la parcela P1-2 es de 1.435,24 m2.

Fecha de Alta en Inventario: **14/11/2010** Lugar de archivo de la documentación: Ayuntamiento Fecha de Baja de Inventario:  
Fecha de realización Inventario: **31/12/2010** Valor obtenido en la Baja de Inventario: **0,00 €**





15/11/2010 10:15:38

Sede Electrónica del Catastro

Secretaría de Estado de Hacienda y Presupuestos | Dirección General del Catastro

Inicio | **Consulta de Datos Catastrales** | Ayuda | Contactar

Ortofotos del PNOA | Provincia: VALENCIA | Municipio: PUIG | [Volver](#)

X: 731369 Y: 4386573

0 30 m.

Sitios de confianza | Modo protegido: desactivado | 105%



**Nº. Inv.:** 1809 **Nombre de la Finca:** Solar SC-2/P18-8 **Estado:** ALTA

**Situación:** CL JOSE ESTEVE EDO 15

**Naturaleza:** Urbana **Tipo:** Solar **Referencia Catastral:** 1964108YJ3816S0001KM **Inv-Ant-Ficha(s):** 251\_P.1

**Linderos:** Ved plano catastral adjunto

**Superficie del solar (m2):** 382,00 **Superficie construida (m2):** 0,00 **Alturas:** 0 **Naturaleza de dominio:** No Aplicable **Cuenta PGCP:** 2400

**Características y estado:** Edificabilidad: 363,3207 m2 de techo

**Aprovechamiento:**

**Título:** Pleno Dominio. Adquirida por SEGREGACIÓN y adjudicada por REPARCELACIÓN en virtud de otros documentos, de fecha 24/05/2005.

**Signatura de inscripción en el Registro de la Propiedad de:** Puçol **Destino y acuerdo:** Residencial Unifamiliar Adosado en Hilera.

**Tomo:** 2508 **Libro:** 298 **Folio:** 10 **Finca:** 19106 **Inscripción:** 1ª

**Derechos reales a su favor:** No constan **Derechos personales:** No constan

**Derechos reales que gravan la finca:** No constan **Frutos y rentas:** Ninguno

**Fecha de adquisición:** 2005 **Costo de adquisición:** 69.286,70 € **Valor en Venta:** 152.908,56 €

**Valor Catastral:** 152.908,56 € **Valor Catastral Suelo:** 152.908,56 € **Valor Catastral Construcción:** 0,00 € **Valor m2:** 400,28 €

**Observaciones:** Según datos del Inventario de 2005, número 251, pag. 16 este inmueble está catalogado como Dominio y Uso Público, sin embargo por provenir de excedente de aprovechamiento urbanístico, es un bien del P.M.S.

**Fecha de Alta en Inventario:** 14/11/2010 **Lugar de archivo de la documentación:** Ayuntamiento **Fecha de Baja de Inventario:**

**Fecha de realización Inventario:** 31/12/2010 **Valor obtenido en la Baja de Inventario:** 0,00 €



16/11/2010 07:06:42

Sede Electrónica del Catastro

Secretaría de Estado de Hacienda y Presupuestos | Dirección General del Catastro

Inicio | **Consulta de Datos Catastrales** | Ayuda | Contactar

Ortofotos del PNOA | Provincia: VALENCIA | Municipio: PUIG | [Volver](#)

X: 731877 Y: 4386456

0 25 m.

© D. G. del Catastro

Sitios de confianza | Modo protegido: desactivado | 105%



Nº. Inv.: **1810** Nombre de la Finca: **Solar SC-2/P26-3** Estado: **ALTA**

Situación: CL JOSE ESTEVE EDO 33

Naturaleza: **Urbana** Tipo: **Solar** Referencia Catastral: **2263303YJ3826S0001XR** Inv-Ant-Ficha(s):

Linderos: Ved plano catastral adjunto

Superficie del solar (m2): 281,00 Superficie construida (m2): 0,00 Alturas: 0 Naturaleza de dominio: No Aplicable Cuenta PGCP: **2400**

Características y estado: Edificabilidad: 267,1540 m2 de techo.

Aprovechamiento:

Título: Pleno Dominio. Adquirida por SEGREGACIÓN y adjudicada por REPARCELACIÓN en virtud de otros documentos, de fecha 24/05/2005.

Signatura de inscripción en el Registro de la Propiedad de: **Puçol** Destino y acuerdo: Residencial Unifamiliar Adosado en Hilera.

Tomo: 2508 Libro: 298 Folio: 28 Finca: **19112** Inscripción: 1ª

Derechos reales a su favor: No constan Derechos personales: No constan

Derechos reales que gravan la finca: No constan Frutos y rentas: Ninguno

Fecha de adquisición: 2005 Costo de adquisición: 50.947,33 € Valor en Venta: **112.479,86 €**

Valor Catastral: 112.479,86 € Valor Catastral Suelo: 112.479,86 € Valor Catastral Construcción: 0,00 € Valor m2: **400,28 €**

Observaciones: Según datos del Inventario de 2005, número 252, pag. 17 este inmueble está catalogado como Dominio y Uso Público, sin embargo por provenir de excedente de aprovechamiento urbanístico, es un bien del P.M.S.

Fecha de Alta en Inventario: **14/11/2010** Lugar de archivo de la documentación: Ayuntamiento Fecha de Baja de Inventario:  
Fecha de realización Inventario: **31/12/2010** Valor obtenido en la Baja de Inventario: **0,00 €**



16/11/2010 09:06:25

Sede Electrónica del Catastro

Secretaría de Estado de Hacienda y Presupuestos | Dirección General del Catastro

Inicio | **Consulta de Datos Catastrales** | Ayuda | Contactar

Ortofotos del PNOA | Provincia: VALENCIA | Municipio: PUIG | Volver

X: 732149 Y: 4386419

0 40 m.

Sitios de confianza | Modo protegido: desactivado | 105%



Nº. Inv.: **1811** Nombre de la Finca: **Casa Pedrer** Estado: **ALTA**

Situación: CM PLAYA A 50

Naturaleza: **Urbana** Tipo: **Edificación** Referencia Catastral: **3945401YJ3834N0001BS** Inv-Ant-Ficha(s):

Linderos: Ved plano catastral adjunto

Superficie del solar (m2): 2.888,00 Superficie construida (m2): 1.920,00 Alturas: 1 Naturaleza de dominio: No Aplicable Cuenta PGCP: **2410**

Características y estado: Edificio de 2 plantas dedicadas a ESPECTACULOS. Plata 0: HOTELERO 1.521 m2; Planta 1: HOTELERO 399 m2. Calificado como suelo Urbano, destinado a equipamientos

Aprovechamiento:

Título: Proviene del 10 % Aprovechamiento medio de la urbanización Play-Puig S.A., según escritura de cesión gratuita del Notario D. Virgilio-Luis Ruiz Martínez, Protocolo 304, Puçol 24/02/1981. Existió una concesión administrativa del Notario D. Virgilio-Luis Ruiz Martínez, Protocolo 1433, Puçol 19/10/1982, a favor de D. Rafael Juan Solsona por un plazo de 15 años, por 7 Mptas.

Signatura de inscripción en el Registro de la Propiedad de: Destino y acuerdo:

Tomo: Libro: Folio: Finca: Inscripción:

Derechos reales a su favor: No constan Derechos personales: No constan

Derechos reales que gravan la finca: No constan Frutos y rentas: Ninguno

Fecha de adquisición: 1970 Costo de adquisición: Valor en Venta: **1.254.320,01 €**

Valor Catastral: 1.254.320,01 € Valor Catastral Suelo: 739.846,37 € Valor Catastral Construcción: 514.473,64 € Valor m2: **434,32 €**

Observaciones: Definido como equipamientos en Plan General 1999. No identificada la finca registral correspondiente. Actualmente existe sobre él un arrendamiento que finaliza el 14/12/2015, por valor de 305.000 pts/mes (1.833 €/mes), pero está pendiente de resolverlo por impago.

Fecha de Alta en Inventario: **14/11/2010** Lugar de archivo de la documentación: Ayuntamiento Fecha de Baja de Inventario: Valor obtenido en la Baja de Inventario: **0,00 €**



16/11/2010 10:07:06

Sede Electrónica del Catastro

Secretaría de Estado de Hacienda y Presupuestos | Dirección General del Catastro

Inicio | **Consulta de Datos Catastrales** | Ayuda | Contactar

Ortofotos del PNOA | Provincia: VALENCIA | Municipio: PUIG | [Volver](#)

X: 282 Y: 42

X=500000 Y=4100000

0 30 m.

Sitios de confianza | Modo protegido: desactivado

105%



# Ayuntamiento de El Puig

Inventario de Bienes al 31 de Diciembre de 2010

## Bienes del Patrimonio Municipal del Suelo

Fichas

Nº. Inv.: **1818** Nombre de la Finca: **Solar SC-2/P5-2-01** Estado: **ALTA**

Situación: CL MAX AUB 8

Naturaleza: **Urbana** Tipo: **Solar** Referencia Catastral: **1465705YJ3816N0001FG** Inv-Ant-Ficha(s):

Linderos: Ved plano catastral adjunto

Superficie del solar (m2): 468,00 Superficie construida (m2): 0,00 Alturas: 0 Naturaleza de dominio: No Aplicable Cuenta PGCP: **2400**

Características y estado: Edificabilidad: 611,7606 m2 de techo. Usos: Residencial Colectiva Baja.

Aprovechamiento:

Título: Obtenido por permuta según Escritura de permuta y segregación Nº 109 del Notario Juan Robles Santos de Sagunto a fecha 22-1-2007.

Signatura de inscripción en el Registro de la Propiedad de: Destino y acuerdo: Residencial Colectiva Baja.

Tomo: Libro: Folio: Finca: Inscripción:

Derechos reales a su favor: No constan Derechos personales: No constan

Derechos reales que gravan la finca: No constan Frutos y rentas: Ninguno

Fecha de adquisición: 2005 Costo de adquisición: Valor en Venta: **295.788,96 €**

Valor Catastral: Valor Catastral Suelo: Valor Catastral Construcción: Valor m2: **632,03 €**

Observaciones: El Ayto tenía la P5-1 de 3129 m2 y la P15-2 de 407 m2. De la P5-1 se segrega la P5-1-01 de 19 m2 y queda la actual P5-1 de 3110 m2. La parcela P5-2-01 de 468 m2 de INMOSAL se permuta por la parcela P5-1-01 de 19 m2 y la P15-2 de 408 m2, por lo que el Ayto gana 41 m2 en la operación. Pendiente de modificar el catastro para ponerla a nombre del Ayto y de registrar adecuadamente la escritura de permuta, para obtener la finca registral correspondiente.

Fecha de Alta en Inventario: **14/11/2010** Lugar de archivo de la documentación: Fecha de Baja de Inventario:

Fecha de realización Inventario: **31/12/2010** Ayuntamiento Valor obtenido en la Baja de Inventario: **0,00 €**





**REFERENCIA CATASTRAL DEL INMUEBLE**  
**1465705YJ3816N0001FG**

**DATOS DEL INMUEBLE**

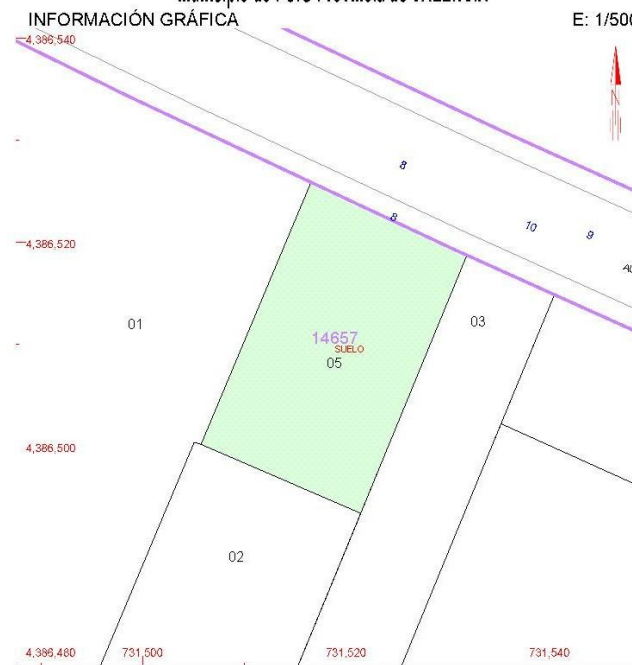
LOCALIZACIÓN	
CL MAX AUB 8 Suelo P5-2-01	
PUIG [VALENCIA]	
USO LOCAL PRINCIPAL	AÑO CONSTRUCCIÓN
Suelos sin edificar, obras de urbanización y jardinería	
COEFICIENTE DE PARTICIPACIÓN	SUPERFICIE CONSTRUIDA (m <sup>2</sup> )
100,000000	--

**DATOS DE LA FINCA A LA QUE PERTENECE EL INMUEBLE**

SITUACIÓN		
CL MAX AUB 8 P5-2-01		
PUIG [VALENCIA]		
SUPERFICIE CONSTRUIDA (m <sup>2</sup> )	SUPERFICIE SUELO (m <sup>2</sup> )	TIPO DE FINCA
--	468	Suelo sin edificar

## CONSULTA DESCRIPTIVA Y GRÁFICA DE DATOS CATASTRALES BIENES INMUEBLES DE NATURALEZA URBANA

Municipio de PUIG Provincia de VALENCIA



Este documento no es una certificación catastral, pero sus datos pueden ser verificados a través del 'Acceso a datos catastrales no protegidos' de la SEC.

- 731,540 Coordenadas UTM, en metros.
- Límite de Manzana
- Límite de Parcela
- Límite de Construcciones
- Mobiliario y aceras
- Límite zona verde
- Hidrografía

Miércoles, 28 de Septiembre de 2011

*Ayuntamiento del Puig*

*Inventario de Bienes al 31 de Diciembre de 2010*



**Epígrafe 1º**  
**Bienes Inmuebles**

**(Listado de Fincas Registrales)**



Nº Inv.	Tomo	Libro	Folio	Finca	Inscr	Fecha	Natur.	Situación	Sup. Terre. (m2)	Sup. Constr. (m2)	Linderos	Comentarios
	IDUFIR			Refer. Catastral								
<b>1022</b>	37	3	88	<b>00195</b>	6ª	18/01/1958	Rústica	Secano. Monte del Castillo de Entenza	8220	0	No detallados en Nota Simple. En escritura, corresponde a terrenos de la actual Montaña del Castell	Actualmente es parte de la Montaña del Castell (o La Patá). Ved Ayuntamiento. Caja Nº 2 del Inventario de Teresa Mustieles de 1991. Antiguo catastro: Polígono 21, parcela 26.
	46042000371157			1661701YJ3816S0001AM								
<b>Titularidad:</b> Ayto. de EL PUIG, Pleno Dominio. Adquirida por COMPRA en virtud de Escritura pública. Notario: CUNILL CANO, EMILIO Massamagrell 18/01/1958												
<b>VIAL</b>	1809	185	87	<b>00499</b>	4ª	09/11/1992	Urbana	C/ Mayor, 29 -Pª Baja	200		No detallados en Nota Simple	Ved Inventario 2005, Nº 220, Pag. 7. Destino: Vial (Esquina C/ Trencall y Calle Mayor)
	46042000373441			1658805YJ3815N0001TZ								
<b>Titularidad:</b> Ayto. de EL PUIG, Pleno Dominio. Adquirida por PERMUTA en virtud de escritura pública. Notario: ROBLES SANTOS, JUAN El Puig 09/11/1992												
<b>1032</b>	299	31	140	<b>01205</b>	6ª	30/05/1989	Urbana	C/ Joaquín Fenollosa, 16	100		No detallados en Nota Simple	Casa dels Bous
	46042000378859			1859408YJ3815N0001TZ								
<b>Titularidad:</b> Ayto. de EL PUIG, Pleno Dominio. Adquirida por COMPRA en virtud de Otros Documentos. 30/05/1989												
<b>Z.V.</b>	613	63	219	<b>01382</b>	3ª	05/04/1977	Urbana	C/ Pintor Peiró, 18 Bloque 49, Pª Bª-A	273		No detallados en Nota Simple	Era una vivienda existente junto a la cara Norte del Monasterio. Ahora es una ladera de zona verde pública y ya no existe esa vivienda.
	46042000379993			N/A								
<b>Titularidad:</b> Ayto. de EL PUIG, Pleno Dominio. Adquirida por COMPRA en virtud de Escritura pública. Notario: DIAZ BENITO, LUIS LARIO, Massamagrell 20/04/1966												
<b>1039</b>	566	59	138	<b>01800</b>	3ª	28/11/1968	Rústica	Secano. Santa Bárbara o Ermita	2421	0	No detallados en Nota Simple	2_P.29: Terrenos ocupados por la edificación del recinto escolar Pare Jofré. A, B y C. Antiguo catastro: Polígono 13, parcela 228.
	46042000383167			20617B8YJ3826S0001IR								
<b>Titularidad:</b> Ayto. de EL PUIG, Pleno Dominio. Adquirida por COMPRA en virtud de Escritura pública. Notario: DIAZ BENITO, LUIS LARIO, Massamagrell 29/08/1968												
<b>1039</b>	374	41	143	<b>01801</b>	3ª	28/11/1968	Rústica	Secano. Santa Bárbara o Ermita	1434	0	No detallados en Nota Simple	2_P.29: Terrenos ocupados por la edificación del recinto escolar Pare Jofré. A, B y C. (correspondería a parte de la parcela 262 del polígono 13)
	46042000383174			20617B8YJ3826S0001IR								
<b>Titularidad:</b> Ayto. de EL PUIG, Pleno Dominio. Adquirida por COMPRA en virtud de Escritura pública. Notario: DIAZ BENITO, LUIS LARIO, Massamagrell 29/08/1968												



Nº Inv.	Tomo	Libro	Folio	Finca	Inscr	Fecha	Natur.	Situación	Sup. Terre. (m2)	Sup. Constr. (m2)	Linderos	Comentarios
<b>2082</b>	209	22	196	<b>03548</b>	1ª	03/07/1944	Rústica	Huerta. Otros de La Closa	40	0	No detallados en Nota Simple	Calle Pintor Peiró. Jardín Glorieta Monestir.
	46042000395085		Calle Pintor Peiró									
<b>Titularidad:</b> Ayto. de EL PUIG, Pleno Dominio. Adquirida por COMPRA en virtud de Escritura pública. Notario: NAVARRO SANCHO, LUIS, Massamagrell 27/05/1944												
<b>2082</b>	209	22	198	<b>03549</b>	1ª	03/07/1944	Rústica	Secano. Otros de La Closa	1672	0	No detallados en Nota Simple	Calle Pintor Peiró. Lados Oeste y Norte del Monasterio
	46042000395092		Calle Pintor Peiró									
<b>Titularidad:</b> Ayto. de EL PUIG, Pleno Dominio. Adquirida por COMPRA en virtud de Escritura pública. Notario: NAVARRO SANCHO, LUIS, Massamagrell 27/05/1944												
<b>1010</b>	361	39	61	<b>05264</b>	1ª	18/04/1952	Rústica	Secano. Otros del Castillo de Entenza o Patada del Rey	9977,5	0	Norte: Camino En escritura, corresponde a terrenos de la actual Montaña del Castell	Actualmente es parte de la Montaña del Castell (o La Patá). Ved Ayuntamiento. Caja Nº 2 del Inventario de Teresa Mustieles de 1991. Antiguo catastro: Polígono 21, parcela 27.
	46042000409126		1661701YJ3816S0001AM									
<b>Titularidad:</b> Ayto. de EL PUIG, Pleno Dominio. Adquirida por COMPRA en virtud de Escritura pública. Notario: MOLINA RAVELLÓ, ENRIQUE, Massamagrell 18/04/1952												
<b>VIAL</b>	383	42	15	<b>05601</b>	1ª	16/01/1956	Rústica	Secano. Otros de La Cosa	315,5	0	Norte: Tierra de D. Francisco Royo; Este: las de Julio Albert González; Sur: Camino de la Cosas; Oeste: Tierras de José Miranda, Acequia de la Villa, en medio.	Según consta en la ficha 93 del inventario existente en Caja 1 de Teresa Mustieles, y según indica la escritura de compraventa, correspondería con un Camino junto al Sifón de la Acequia de la Villa y su destino es Camino (acuerdo pleno 26-3-53) para dar
	46042000411945		Camino									
<b>Titularidad:</b> Ayto. de EL PUIG, Pleno Dominio. Adquirida por COMPRA en virtud de Escritura pública. Notario: MOLINO RAVELLÓ, ENRIQUE, Protocolo 415, Massamagrell 16/04/1956.												
<b>1009</b>	383	42	172	<b>05670</b>	1ª	24/04/1954	Rústica	Secano. Otros Camino de Valencia	1485,5	0	Norte: Calle de lo Rat Penat; Oeste: Calle de Caballeros	Solar del Nuevo Ayto.
	46042000412669		1457901YJ3815N0001UZ									
<b>Titularidad:</b> Ayto. de EL PUIG, Pleno Dominio. Adquirida por COMPRA en virtud de Escritura pública. Notario: BRIONES MARTÍN MAESTRO, F. LUIS, Valencia 16/02/1954												



# Ayuntamiento de El Puig

Inventario de Bienes al 31 de Diciembre de 2010

## Bienes Inmuebles Registrados

Registro de Propiedad de Puçol

Ordenado por Nº de Finca registral

Nº Inv.	Tomo	Libro	Folio	Finca	Inscr	Fecha	Natur.	Situación	Sup. Terre. (m2)	Sup. Constr. (m2)	Linderos	Comentarios
	IDUFIR		Refer. Catastral									
<b>2004</b>	383	42	176	<b>05672</b>	1ª	28/04/1954	Urbana	Camino de la Caseta de Obledo (Hoy CV-319)	1112,48	0	Frente-Norte: Calle de lo Rat Penat; Derecha-Sur: Camino de la Fuente	Solar Cº de Valencia. Linda Norte con C/ Rat-Penat. Actualmente es parte de la Plaza del Ayuntamiento.
	46042000412683		Ajuntament, Plaça									
<b>Titularidad:</b> Ayto. de EL PUIG, Pleno Dominio. Adquirida por COMPRA en virtud de Escritura pública. Notario: BRIONES MARTÍN MAESTRO, F. LUIS, Valencia 16/02/1954												
<b>3011</b>	383	43	42	<b>05729</b>	1ª	07/09/1954	Rústica	Otros del Molino de la Cebolla	171,4	0	Norte: Camino de servidumbre; Este: Camino de la Cebolla	Motor La Barrina. Antiguo catastro: Polígono 18, parcela 36.
	46042000413130		46206A018001860000MT									
<b>Titularidad:</b> Ayto. de EL PUIG, Pleno Dominio. Adquirida por COMPRA en virtud de Escritura pública. Notario: BRIONES MARTÍN MAESTRO, F. LUIS, Valencia 27/01/1954												
<b>3022</b>	404	44	237	<b>05929</b>	2ª	26/03/1968	Rústica	Otros de la Cartuja	383	0	Sur: Camino de la Cosa; Este: Línea Central de Aragón; Oeste: Carretera de Barcelona.	Servicio agua: parcela cruce camino Cosa con N-340, polígono 21, parcela 88. Ved Inventario 2005, Nº 10, página 21.
	46042000414960		46206A021000880000ML									
<b>Titularidad:</b> Ayto. de EL PUIG, Pleno Dominio. Adquirida por COMPRA en virtud de Escritura pública. Notario: DIAZ BENITO, LUIS LARIO, Massamagrell 23/06/1967 Precio de Compra: 150.000 Ptas.												
<b>3013</b>	2308	269	9	<b>05931</b>	3ª	30/09/2003	Rústica	Huerta. Otros de la Cartuja	4509,7	0	Norte: Acequia de la Villa; Este: Carretera de entrada al Cementerio; Oeste: Vía Férrea del Central de Aragón	CANALETA (Aparcamiento Cementerio)
	46042000414991		46206A021000790000MA									
<b>Titularidad:</b> Ayto. de EL PUIG, Pleno Dominio. Adquirida por COMPRA en virtud de Escritura pública. Notario: ROBLES SANTOS, JUAN, El Puig, Protocolo 1504, 30/09/2003												
<b>3014</b>	2308	269	11	<b>05932</b>	3ª	30/09/2003	Rústica	Huerta. Otros de la Cartuja	4043,6	0	No detallados en Nota Simple	CANALETA (Futuro Tanatorio)
	46042000415004		46206A021001800000MB									
<b>Titularidad:</b> Ayto. de EL PUIG, Pleno Dominio. Adquirida por COMPRA en virtud de Escritura pública. Notario: ROBLES SANTOS, JUAN, El Puig, Protocolo 1504, 30/09/2003												
<b>1022</b>	432	47	65	<b>06200</b>	2ª	22/01/1964	Rústica	Secano. Otros del Castillo	170	0	Norte: Camino	Actualmente es parte de la Montaña del Castell (o La Patá). Ved Ayuntamiento. Caja Nº 2 del Inventario de Teresa Mustieles de 1991.
	46042000417237		1661701YJ3816S0001AM									
<b>Titularidad:</b> Ayto. de EL PUIG, Pleno Dominio. Adquirida por COMPRA en virtud de Escritura pública. Notario: CUNILL CANO, EMILIO Massamagrell 22/01/1964												



# Ayuntamiento de El Puig

Inventario de Bienes al 31 de Diciembre de 2010

## Bienes Inmuebles Registrados

Registro de Propiedad de Puçol

Ordenado por Nº de Finca registral

Nº Inv.	Tomo	Libro	Folio	Finca	Inscr	Fecha	Natur.	Situación	Sup. Terre. (m2)	Sup. Constr. (m2)	Linderos	Comentarios
<b>3021</b>	1410	114	21	<b>06372</b>	3ª	14/01/1992	Rústica	Huerta. Otros Camino del Mar	520	0	Sur y Este:: Carretera de acceso a la Autopista Mare Nostrum; Oeste: Camino	19_P.21. Parcela 374, polígono 13, para colector de agua residuales
	IDUFIR		Refer. Catastral									
	46042000418760		46206A013003740000MK									
<i>Titularidad: Ayto. de EL PUIG, Pleno Dominio. Adquirida por COMPRA en virtud de Escritura pública. Notario: ROBLES SANTOS, JUAN, El Puig, Protocolo 662, 18/12/1991</i>												
<b>1037</b>	481	52	49	<b>06782</b>	1ª	17/05/1959	Urbana	Edificio Montaña de Santa Bárbara	160	19	No detallados en Nota Simple. En escritura, corresponde a terrenos de la actual Montaña del Castell	Caseta del Calvario. Corresponde a lo que hoy se conoce como Ermita de Santa Bárbara.
	IDUFIR		Refer. Catastral									
	46042000422620		Ant. Pol. 13, parcela 264-b									
<i>Titularidad: Ayto. de EL PUIG, Pleno Dominio. Adquirida por COMPRA en virtud de Otros Documentos. 17/07/1959</i>												
<b>1039</b>	481	52	50	<b>06783</b>	1ª	17/07/1959	Urbana	Edificio Montaña de Santa Bárbara. Grupo Escolar	3690	19	Frente- Norte y Derecha-Este: Terrenos del Ayuntamiento	Parte del Colegio Público PADRE JOFRE
	IDUFIR		Refer. Catastral									
	46042000422620		20617B8YJ3826S0001IR									
<i>Titularidad: Ayto. de EL PUIG, Pleno Dominio. Adquirida por COMPRA en virtud de Otros Documentos. 17/07/1959</i>												
<b>3001</b>	481	52	51	<b>06784</b>	2ª	18/11/1959	Urbana	Lavadero Público	100	109	Frente- Norte : Parcela Nº. 30; Derecha-Este: Camino de Cebolla; Izquierda-Sur: Camino de Cebolla; Fondo-Oeste: Camino del Pelech	Actualmente forma parte del El Pèlec Centre d'Informació Juvenil.
	IDUFIR		Refer. Catastral									
	46042000422644		002220200YJ38E0001GR									
<i>Titularidad: Ayto. de EL PUIG, Pleno Dominio. Adquirida por COMPRA en virtud de Otros Documentos. 17/07/1959</i>												
<b>1003</b>	481	52	53	<b>06786</b>	1ª	18/11/1959	Urbana	Corralito del Matadero	109		Frente- Norte : Camino de la Tancá o Cebolla; Derecha-Este: Camino de la Tancá o Cebolla; Izquierda-Oeste: Parcela Nº. 27	Actualmente forma parte del Solar UA Ciutat Jardi/96C
	IDUFIR		Refer. Catastral									
	46042000422651		1255927YJ3815N0001OZ									
<i>Titularidad: Ayto. de EL PUIG, Pleno Dominio. Adquirida por COMPRA en virtud de Otros Documentos. 17/07/1959</i>												
<b>2004</b>	481	52	54	<b>06787</b>	1ª	19/11/1959	Urbana	Caseta Calle de los Caidos			No consta ni superficie ni linderos	VIAL: Ajuntament, Plaça
	IDUFIR		Refer. Catastral									
	46042000422668		Ajuntament, Plaça									
<i>Titularidad: Ayto. de EL PUIG, Pleno Dominio. Adquirida por COMPRA en virtud de Otros Documentos. 17/07/1959</i>												
<b>3013</b>	481	52	56	<b>06789</b>	1ª	19/11/1959	Urbana	Cementerio civil	21		Frente-Este: Cementerio Católico.	Actualmente está incluido dentro de la referencia catastral del Cementerio Municipal.
	IDUFIR		Refer. Catastral									
	46042000422675		46206A021000490000MY									
<i>Titularidad: Ayto. de EL PUIG, Pleno Dominio. Adquirida por COMPRA en virtud de Otros Documentos. 17/07/1959</i>												



**Ayuntamiento de El Puig**  
Inventario de Bienes al 31 de Diciembre de 2010

**Bienes Inmuebles Registrados**

Registro de Propiedad de Puçol

Ordenado por Nº de Finca registral

Nº Inv.	Tomo	Libro	Folio	Finca	Inscr	Fecha	Natur.	Situación	Sup. Ter. (m2)	Sup. Constr. (m2)	Linderos	Comentarios
<b>1038</b>	1885	197	5	<b>06921</b>	10ª	21/04/1995	Rústica	Casa en Montaña de Santa Bárbara	32277,7	185,23	Norte: Camino de la fuente del Oliver y la Ermita; Sur: Traseros de la Casa; Este: Camino Dentro de la finca se edificó una casa, hoy en estado ruinoso con Superficie total de 185,23 m2.	Muntanya de Santa Barbara
	IDUFIR		Refer. Catastral									
	46042000424051		2061787YJ3826S0003AY									
<b>Titularidad:</b> Ayto. de EL PUIG, Pleno Dominio. Adquirida por COMPRA en virtud de Escritura pública. Notario: ROBLES SANTOS, JUAN, El Puig, Protocolo 172, 27/02/1995												
<b>3011</b>	500	54	199	<b>07078</b>	1ª	14/07/1961	Rústica	Secano. Otros Molino de la Cebolla o La Barrina	147	0	No detallados en Nota Simple	Motor La Barrina
	IDUFIR		Refer. Catastral									
	46042000425157		46206A018001860000MT									
<b>Titularidad:</b> Ayto. de EL PUIG, Pleno Dominio. Adquirida por COMPRA en virtud de Escritura pública. Notario: CUNILL CANO, EMILIO Massamagrell 14/07/1961												
<b>3013</b>	500	54	201	<b>07079</b>	1ª	08/05/1962	Urbana	Cementerio Municipal. Camino de la Caseta de Obledo (Hoy CV-319)	5730		No detallados en Nota Simple	Cementerio Municipal
	IDUFIR		Refer. Catastral									
	46042000422675		46206A021000490000MY									
<b>Titularidad:</b> Ayto. de EL PUIG, Pleno Dominio. Adquirida por COMPRA en virtud de Escritura pública. Notario: CUNILL CANO, EMILIO Massamagrell 14/07/1961												
<b>3017</b>	514	55	172	<b>07168</b>	2ª	03/07/1977	Rústica	Arrozal. Otros de La Pedrera	1448	0	Sur: Acequia	Vertedero de Basuras. Polígono 12, parcela 138.
	IDUFIR		Refer. Catastral									
	46042000425942		46206A012001380000MO									
<b>Titularidad:</b> Ayto. de EL PUIG, Pleno Dominio. Adquirida por COMPRA en virtud de Escritura pública. Notario: GRAU GISBERT, VICENTE Massamagrell 31/08/1973												
<b>3006</b>	514	55	174	<b>07169</b>	2ª	12/02/1973	Rústica	Inculta. Otros de la Sierra Larga.	14960	0	Norte: Sierra Larga y Senda de Náquera; Sur: Barranco del Puig	Polígono 3, parcelas 9 y 10.
	IDUFIR		Refer. Catastral									
	46042000425959		Pol-3, Parc-9 y 10									
<b>Titularidad:</b> Ayto. de EL PUIG, Pleno Dominio. Adquirida por COMPRA en virtud de Escritura pública. Notario: SANCHEZ SANCHEZ, TEODORO FIDEL Valencia 27/08/1972												
<b>1010</b>	514	55	177	<b>07171</b>	1ª	11/01/1963	Rústica	Algarrobos. Otros del Castillo	2513,5	0	Este: Camino	Actualmente es parte de la Montaña del Castell (o La Patá). Ved Ayuntamiento. Caja Nº 2 del Inventario de Teresa Mustieles de 1991.
	IDUFIR		Refer. Catastral									
	46042000425973		1661701YJ3816S0001AM									
<b>Titularidad:</b> Ayto. de EL PUIG, Pleno Dominio. Adquirida por COMPRA en virtud de Escritura pública. Notario: GARNELO CODOÑER, EMILIO, Massamagrell 24/07/1962												



**Ayuntamiento de El Puig**  
Inventario de Bienes al 31 de Diciembre de 2010

**Bienes Inmuebles Registrados**

Registro de Propiedad de Puçol

Ordenado por Nº de Finca registral

Nº Inv.	Tomo	Libro	Folio	Finca	Inscr	Fecha	Natur.	Situación	Sup. Terre. (m2)	Sup. Constr. (m2)	Linderos	Comentarios
<b>1017</b>	554	58	195	<b>07469</b>	1ª	05/12/1964	Rústica	Terreno. Otros del Castillo	480		No detallados en Nota Simple	Actualmente es parte de la Montaña del Castell (o La Patá). (correspondería a la parcela 23-b del polígono 21) Ved Ayuntamiento. Caja Nº 2 del Inventario de Teresa Mustieles de 1991.
	IDUFIR		Refer. Catastral									
	46042000428714		1661701YJ3816S0001AM									
<b>Titularidad:</b> Ayto. de EL PUIG, Pleno Dominio. Adquirida por COMPRA en virtud de Escritura pública. Notario: CUNILL CANO, EMILIO Massamagrell 22/01/1964												
<b>3024</b>	1778	178	198	<b>07562</b>	3ª	14/01/1992	Rústica	Huerta. Otros del Camino del Mar	771	0	Norte: Autopista A-7, Camino En Medio; Sur: Camino y Acequia	20_P.21. Parcelas 78 y 316 del polígono 17, para construir una caseta de la Cruz Roja. Según Pleno 13/7/1992, esta finca se cede gratuitamente a Cruz Roja para el fin descrito y en pleno 4/10/1993 se perdura con la cesión pero para sede social de la Cruz
	46042000429520		46206A017000780000MP 46206A017003160000MJ									
<b>Titularidad:</b> Ayto. de EL PUIG, Pleno Dominio. Adquirida por COMPRA en virtud de Escritura pública. Notario: ROBLES SANTOS, JUAN, El Puig, Protocolo 662, 18/12/1991												
<b>3003</b>	628	64	184	<b>08085</b>	1ª	29/02/1968	Rústica	Terreno. Otros Cabes Bort	6289	0	Sur: Con parcela Nº. 40	Terrenos para la construcción de la perrera de la Mancomunidad.
	46042000434180		46206A001000250000MW									
<b>Titularidad:</b> Ayto. de EL PUIG, Pleno Dominio. Adquirida por COMPRA en virtud de Otros Documentos. 10/08/1967												
<b>3005</b>	628	64	186	<b>08086</b>	1ª	29/02/1968	Rústica	Terreno. Otros Calderona	9080	0	Norte: Con término de Sagunto; Este: Camino de la Comediana	Polígono 2 Parcela 31
	46042000434197		46206A002000310000MZ									
<b>Titularidad:</b> Ayto. de EL PUIG, Pleno Dominio. Adquirida por COMPRA en virtud de Otros Documentos. 10/08/1967												
<b>3006</b>	628	64	188	<b>08087</b>	1ª	29/02/1968	Rústica	Polígono 3 Parcela 9. Sierra Larga	189228,3	0	No detallados en Nota Simple	Polígono 3, parcela 9.
	46042000434203		46206A003000090000MA									
<b>Titularidad:</b> Ayto. de EL PUIG, Pleno Dominio. Adquirida por COMPRA en virtud de Otros Documentos. 10/08/1967												





Nº Inv.	Tomo	Libro	Folio	Finca	Inscr	Fecha	Natur.	Situación	Sup. Terre. (m2)	Sup. Constr. (m2)	Linderos	Comentarios
<b>1023</b>	1635	147	70	<b>08099</b>	7ª	06/09/2004	Urbana	C/ Glorieta de Joan Martorell, 2 Planta 0	890	90	Nº de propiedad horizontal 001. Cuota elementos comunes: 76%. Superficie construida 90 m2.	Actualmente derruido. Solar de Equipamiento
	IDUFIR		Refer. Catastral									
	46042000434302		1758601YJ3815N0001XZ									
<b>Titularidad:</b> Ayto. de EL PUIG, Pleno Dominio. Adquirida por COMPRA FAX en virtud de Escritura pública. Notario: ROBLES SANTOS, JUAN, El Puig, Protocolo 1.113, 25/06/2004												
<b>1026</b>	2380	275	45	<b>08102</b>	2ª	06/09/2004	Urbana	C/ Glorieta de Joan Martorell, 2 Planta 2, Puerta 3	890	77	Nº de propiedad horizontal 004. Cuota elementos comunes: 8%. Superficie construida 77 m2.	Actualmente derruido. Solar de Equipamiento
	IDUFIR		Refer. Catastral									
	46042000434340		1758601YJ3815N0004WQ									
<b>Titularidad:</b> Ayto. de EL PUIG, Pleno Dominio. Adquirida por COMPRA FAX en virtud de Escritura pública. Notario: ROBLES SANTOS, JUAN, El Puig, Protocolo 1.113, 25/06/2004												
<b>1027</b>	2380	275	43	<b>08103</b>	2ª	06/09/2004	Urbana	C/ Glorieta de Joan Martorell, 2 Planta 2, Puerta 4	890	26,5	Nº de propiedad horizontal 005. Cuota elementos comunes: 2%. Superficie construida 26,50 m2.	Actualmente derruido. Solar de Equipamiento
	IDUFIR		Refer. Catastral									
	46042000434357		1758601YJ3815N0005EW									
<b>Titularidad:</b> Ayto. de EL PUIG, Pleno Dominio. Adquirida por COMPRA FAX en virtud de Escritura pública. Notario: ROBLES SANTOS, JUAN, El Puig, Protocolo 1.113, 25/06/2004												
<b>1028</b>	2380	275	41	<b>08104</b>	2ª	06/09/2004	Urbana	C/ Glorieta de Joan Martorell, 2 Planta 2, Puerta 5	890	26,5	Nº de propiedad horizontal 006. Cuota elementos comunes: 2%. Superficie construida 26,50 m2.	Actualmente derruido. Solar de Equipamiento
	IDUFIR		Refer. Catastral									
	46042000434364		1758601YJ3815N0006RE									
<b>Titularidad:</b> Ayto. de EL PUIG, Pleno Dominio. Adquirida por COMPRA FAX en virtud de Escritura pública. Notario: ROBLES SANTOS, JUAN, El Puig, Protocolo 1.113, 25/06/2004												
<b>1039</b>	641	65	75	<b>08143</b>	2ª	02/02/1973	Rústica	Secano Algarrobos. Otros de Santa Barbara o Alter de Peris	900	0	Norte: Camino	2_P.29: Terrenos ocupados por la edificación del recinto escolar Pare Jofré. A, B y C. Antiguo catastro: Polígono 13, parcela 262.
	IDUFIR		Refer. Catastral									
	46042000434685		20617B8YJ3826S0001IR									
<b>Titularidad:</b> Ayto. de EL PUIG, Pleno Dominio. Adquirida por COMPRA en virtud de Escritura pública. Notario: GRAU GISBERT, VICENTE. Massamagrell 03/11/1972												
<b>2046</b>	686	68	29	<b>08449</b>	1ª	07/01/1970	Urbana	Calle José Monterde	880	0	Frente-Norte: Casas de la Calle del Mar; Derecha, Espaldas: Calle del Beato Jofré	Existe Escritura en carpeta verde 1-B. Pleno 5-9-69. Destino: Calle Monterde
	IDUFIR		Refer. Catastral									
	46042000437662		Calle José Monterde									
<b>Titularidad:</b> Ayto. de EL PUIG, Pleno Dominio. Adquirida por SEGREGACIÓN en virtud de Escritura pública. Notario: GARNELO CODOÑER, EMILIO. Massamagrell 04/11/1969												



Nº Inv.	Tomo	Libro	Folio	Finca	Inscr	Fecha	Natur.	Situación	Sup. Terre. (m2)	Sup. Constr. (m2)	Linderos	Comentarios
<b>1065</b>	1635	147	119	<b>09227</b>	8ª	04/11/1997	Urbana	Otros Dels Furs - Avda de la Paz	2420	0	Frente-Norte: Avda. de la Paz; Derecha-Este: Calle dels Furs; Izquierda-Oeste: Calle Doctor Pesset	Solar de la Plaza del Dr. Pesset., Adquirido en propiedad a Total España, S.A.. Acuerdo Pleno 29-4-97. Ved Inventario 2005 Nº 217 en Página 7.
	IDUFIR		Refer. Catastral									
	46042000445414		1359201YJ3815N0001BZ									
<b>Titularidad:</b> Ayto. de EL PUIG, Pleno Dominio. Adquirida por COMPRA en virtud de Escritura pública. Notario: ROBLES SANTOS, JUAN, El Puig, Protocolo 1.564, 09/07/1997												
<b>1065</b>	1574	137	105	<b>09228</b>	8ª	20/05/2004	Rústica	Otros de la Cosa	534,3	0	Norte: Camino de la Cosa, Acequia en Medio; Este: Camino de la Cosa, Acequia en Medio; Oeste: C/ Pesset en medio	Solar de la Plaza del Dr. Pesset. Ved Inventario-2005 Nº 246, pag.15. Uso específico: parque público ajardinado en su suelo y a parking en su subsuelo
	IDUFIR		Refer. Catastral									
	46042000445421		1359201YJ3815N0001BZ									
<b>Titularidad:</b> Ayto. de EL PUIG, Pleno Dominio. Adquirida por PERMUTA en virtud de Escritura pública. Notario: ROBLES SANTOS, JUAN, El Puig, Protocolo 581, 23/03/2004												
<b>3026</b>	1410	114	32	<b>09688</b>	2ª	18/12/1991	Rústica	Huerta, Otros Camino del Mar	105,5	0	Norte: Camino de Servicio; Sur: Camino y Acequia	21_P.21. Parcela 331 del polígono 17, para construir una caseta de la Cruz Roja. Según Pleno 13/7/1992, esta finca se cede gratuitamente a Cruz Roja para el fin descrito y en pleno 4/10/1993 se perdura con la cesión pero para sede social de la Cruz Roja.
	IDUFIR		Refer. Catastral									
	46042000450081		46206A017003310000MY									
<b>Titularidad:</b> Ayto. de EL PUIG, Pleno Dominio. Adquirida por COMPRA en virtud de Escritura pública. Notario: ROBLES SANTOS, JUAN, El Puig, Protocolo 663, 18/12/1991												
<b>3018</b>	1143	89	111	<b>09988</b>	2ª	23/07/1977	Rústica	Arrozar, Otros Peralta	1655	0	Este: Acequia del Salvadoñes	Vertedero de Basuras.
	IDUFIR		Refer. Catastral									
	46042000453198		46206A012001390000MK									
<b>Titularidad:</b> Ayto. de EL PUIG, Pleno Dominio. Adquirida por COMPRA en virtud de Escritura pública. Notario: GRAU GISBERT, VICENTE Massamagrell 31/08/1973												
<b>1037</b>	1116	88	5	<b>10029</b>	1ª	17/06/1977	Rústica	Otros Santa Bárbara	8764	0	Norte: Camino del Cabes; Oeste: Calle Guerrero Mendoza	Muntanya de Santa Bárbara. (correspondería a la parcela 264 del polígono 13)
	IDUFIR		Refer. Catastral									
	46042000453617		2061733YJ3826S0001ER									
<b>Titularidad:</b> Ayto. de EL PUIG, Pleno Dominio. Adquirida por DOMINIO en virtud de Documento privado. 17/06/1977												
<b>3015</b>	1500	126	126	<b>12602</b>	1ª	05/07/1982	Rústica	Otros Barranquet o Rincón	2572	0	No detallados en Nota Simple	13_P.21. Manantial de agua potable y caseta del Roll
	IDUFIR		Refer. Catastral									
	46042000482709		46206A022002690000MJ									
<b>Titularidad:</b> Ayto. de EL PUIG, Pleno Dominio. Adquirida por COMPRA en virtud de Escritura pública. Notario: MOLINER PÉREZ, ESTEBAN, Massamagrell 18/02/1982												



Nº Inv.	Tomo	Libro	Folio	Finca	Inscr	Fecha	Natur.	Situación	Sup. Terre. (m2)	Sup. Constr. (m2)	Linderos	Comentarios
	IDUFIR			Refer. Catastral								
<b>VIAL</b>	1513	127	67	<b>12636</b>	1ª	05/10/1982	Urbana	Camino de la Caseta de Obledo (Hoy CV-319). Artículo 206	7,65	0	Frente-Norte y Sur: Calle de Castellón; Derecha-Este: Edificio Vicente Brunet Salvador	Debe corresponder a un trozo de Vial. No se ha podido identificar.
	46042000483096			N/A								
<b>Titularidad:</b> Ayto. de EL PUIG, Pleno Dominio. Adquirida por DOMINIO en virtud de Otros Documentos. 21/08/1982												
<b>1031</b>	1513	127	130	<b>12667</b>	2ª	31/07/1985	Urbana	Calle Orden de la Merced. Unidad de Actuación Baja D.	201	0	No detallados en Nota Simple	Centro Cultural LA MARINA
	46042000483263			1857703YJ3815N0001IZ								
<b>Titularidad:</b> Ayto. de EL PUIG, Pleno Dominio. Adquirida por COMPRA en virtud de Escritura pública. Notario: MORODER TOMÁS, CARMEN, El Puig 31/07/1985												
<b>1031</b>	1513	127	144	<b>12674</b>	1ª	25/10/1982	Urbana	Calle Orden de la Merced. Unidad A.Z. Residenc.	70,12	0	No detallados en Nota Simple	Centro Cultural LA MARINA
	46042000483324			1857703YJ3815N0001IZ								
<b>Titularidad:</b> Ayto. de EL PUIG, Pleno Dominio. Adquirida por ADJUDICACIÓN JUDICIAL en virtud de Escritura pública. Notario: MOLINER PÉREZ, ESTEBAN, Sagunto 16/09/1982												
<b>1031</b>	1513	127	146	<b>12675</b>	1ª	25/10/1982	Urbana	Calle Orden de la Merced.	81,68	0	No detallados en Nota Simple	Centro Cultural LA MARINA
	46042000483348			1857703YJ3815N0001IZ								
<b>Titularidad:</b> Ayto. de EL PUIG, Pleno Dominio. Adquirida por ADJUDICACIÓN JUDICIAL en virtud de Escritura pública. Notario: MOLINER PÉREZ, ESTEBAN, Sagunto 16/09/1982												
<b>3006</b>	1542	132	55	<b>13027</b>	1ª	25/04/1983	Rústica	Serra Llarga	7774	0	Norte y Oeste: Con terrenos del Ayto de El Puig	La única parcela en Serra Larga es la Parcela 9 del Polígono 3
	46042000487490			46206A003000090000MA								
<b>Titularidad:</b> Ayto. de EL PUIG, Pleno Dominio. Adquirida por COMPRA en virtud de Escritura pública. Notario: MOLINER PÉREZ, ESTEBAN, Massamagrell 07/10/1982												
<b>3006</b>	1542	132	57	<b>13028</b>	1ª	25/04/1983	Rústica	Serra Llarga	87,5	0	Norte: Con terrenos del Ayto de El Puig	La única parcela en Serra Larga es la Parcela 9 del Polígono 3
	46042000487506			46206A003000090000MA								
<b>Titularidad:</b> Ayto. de EL PUIG, Pleno Dominio. Adquirida por COMPRA en virtud de Escritura pública. Notario: MOLINER PÉREZ, ESTEBAN, Massamagrell 07/10/1982												
<b>3006</b>	1542	132	59	<b>13029</b>	1ª	25/04/1983	Rústica	Serra Llarga o Moroque	1574	0	Norte: Camino del Alchup Sec.	La única parcela en Serra Larga es la Parcela 9 del Polígono 3
	46042000487513			46206A003000090000MA								
<b>Titularidad:</b> Ayto. de EL PUIG, Pleno Dominio. Adquirida por COMPRA en virtud de Escritura pública. Notario: MOLINER PÉREZ, ESTEBAN, Massamagrell 07/10/1982												



N° Inv.	Tomo	Libro	Folio	Finca	Inscr	Fecha	Natur.	Situación	Sup. Terre. (m2)	Sup. Constr. (m2)	Linderos	Comentarios
	IDUFIR			Refer. Catastral								
1044	1546	133	116	13069	3ª	21/11/1989	Rústica	Otros de Las Canteras	64900,58	0	Norte: Camino dels Plans; Sur: Camino de Peralta; Este: Autopista Valencia-Puzol; Oeste: Camino dels Plans	Polideportivo la Pedrera
	46042000487902			2488901YJ3826S0001GR								
<i>Titularidad: Ayto. de EL PUIG, Pleno Dominio. Adquirida por COMPRA en virtud de Escritura pública. Notario: ARIÑO ORTIZ, RAFAEL, Paterna 26/10/1989</i>												
1015	1671	154	138	14269	1ª	28/01/1986	Urbana	Huerta, Camino de la Caseta de Obledo	10,5	0	Derecha-Esta: Monte de la Patá	Solares ocupados por el Colegio Público GUILLEM D'ENTENÇA
	46042000499677			1561201YJ3816S0001XM								
<i>Titularidad: Ayto. de EL PUIG, Pleno Dominio. Adquirida por COMPRA en virtud de Escritura pública. Notario: MORODER TOMÁS, CARMEN, El Puig 14/02/1985</i>												
1015	1671	154	140	14270	1ª	28/01/1986	Urbana	Tierra, Camino de la Caseta de Obledo	158	0	Derecha-Esta: Monte de la Patá	Solares ocupados por el Colegio Público GUILLEM D'ENTENÇA
	46042000499684			1561201YJ3816S0001XM								
<i>Titularidad: Ayto. de EL PUIG, Pleno Dominio. Adquirida por COMPRA en virtud de Escritura pública. Notario: MORODER TOMÁS, CARMEN, El Puig 14/02/1985</i>												
1015	1671	154	142	14271	1ª	28/01/1986	Urbana	Tierra, Camino de la Caseta de Obledo	956	0	Derecha-Esta: Monte propiedad del Ayto de El Puig	Solares ocupados por el Colegio Público GUILLEM D'ENTENÇA
	46042000499691			1561201YJ3816S0001XM								
<i>Titularidad: Ayto. de EL PUIG, Pleno Dominio. Adquirida por COMPRA en virtud de Escritura pública. Notario: MORODER TOMÁS, CARMEN, El Puig 14/02/1985</i>												
1015	1671	154	144	14272	1ª	28/01/1986	Urbana	Tierra, Camino de la Caseta de Obledo	215,95	0	No detallados en Nota Simple	Solares ocupados por el Colegio Público GUILLEM D'ENTENÇA
	46042000499707			1561201YJ3816S0001XM								
<i>Titularidad: Ayto. de EL PUIG, Pleno Dominio. Adquirida por COMPRA en virtud de Escritura pública. Notario: MORODER TOMÁS, CARMEN, El Puig 14/02/1985</i>												
1015	1671	154	146	14273	1ª	28/01/1986	Urbana	Tierra, Camino de la Caseta de Obledo	1600	0	No detallados en Nota Simple	Solares ocupados por el Colegio Público GUILLEM D'ENTENÇA
	46042000499714			1561201YJ3816S0001XM								
<i>Titularidad: Ayto. de EL PUIG, Pleno Dominio. Adquirida por COMPRA en virtud de Escritura pública. Notario: MORODER TOMÁS, CARMEN, El Puig 14/02/1985</i>												



Nº Inv.	Tomo	Libro	Folio	Finca	Inscr	Fecha	Natur.	Situación	Sup. Terre. (m2)	Sup. Constr. (m2)	Linderos	Comentarios
<b>2085</b>	1681	157	1	<b>14378</b>	2ª	23/07/1987	Urbana	Ronda Este, Monte Santa Bárbara	60	0	No detallados en Nota Simple	Inv-2005 Nº 177, página 6. Existe Escritura en carpeta verde 1-B. Pleno 21-5-87. Destino: Viales. Corresponde a la cesión por parte de CASAS PUIG S.A. del paso peatonal F en Montaña de Santa Bárbara, situados entre las parcelas E y G. Actualmente es
	IDUFIR		Refer. Catastral									
	46042000500748		P. Teodor Llorente									
<b>Titularidad:</b> Ayto. de EL PUIG, Pleno Dominio. Adquirida por CESIÓN GRATUITA en virtud de Escritura pública. Notario: ROBLES SANTOS, JUAN, El Puig 26/06/1987												
<b>1802</b>	1690	159	38	<b>14496</b>	1ª	21/02/1987	Rústica	Secano, Otros del Cabes Bort	38790	0	No detallados en Nota Simple	Parque del Alchup
	IDUFIR		Refer. Catastral									
	46042000502056		46206A001000280000MY									
<b>Titularidad:</b> Ayto. de EL PUIG, Pleno Dominio. Adquirida por CESIÓN GRATUITA en virtud de Escritura pública. Notario: ROBLES SANTOS, JUAN, El Puig 05/02/1987												
<b>1038</b>	1696	160	81	<b>14548</b>	2ª	23/07/1987	Urbana	Ronda Este, Monte Santa Bárbara	90	0	No detallados en Nota Simple	Inv-2005 Nº 178, página 6. Existe Escritura en carpeta verde 1-B. Pleno 21-5-87. Destino: Viales. Actualmente está incluido en la Montaña de Santa Bárbara 2061787YJ3826S0003AY
	IDUFIR		Refer. Catastral									
	46042000502582		2061787YJ3826S0003AY									
<b>Titularidad:</b> Ayto. de EL PUIG, Pleno Dominio. Adquirida por CESIÓN GRATUITA en virtud de Escritura pública. Notario: ROBLES SANTOS, JUAN, El Puig 26/06/1987												
<b>1038</b>	1696	160	167	<b>14562</b>	1ª	23/07/1987	Urbana	Ronda Este, Monte Santa Bárbara	4103	0	No detallados en Nota Simple	Inv-2005 Nº 179, página 6. Existe Escritura en carpeta verde 1-B. Pleno 21-5-87. Destino: Viales. Actualmente está incluido en la Montaña de Santa Bárbara 2061787YJ3826S0003AY
	IDUFIR		Refer. Catastral									
	46042000502742		2061787YJ3826S0003AY									
<b>Titularidad:</b> Ayto. de EL PUIG, Pleno Dominio. Adquirida por CESIÓN GRATUITA en virtud de Escritura pública. Notario: ROBLES SANTOS, JUAN, El Puig 26/06/1987												
<b>2124</b>	1700	161	12	<b>14564</b>	1ª	07/08/1987	Urbana	Vía Pública, Otros del Cabes Bort	1545,45	0	No detallados en Nota Simple	Existe Escritura en carpeta verde 1-B
	IDUFIR		Refer. Catastral									
	46042000502773		N/A									
<b>Titularidad:</b> Ayto. de EL PUIG, Pleno Dominio. Adquirida por APORTACIÓN en virtud de Escritura pública. Notario: DELTORO LÓPEZ, ANTONIO, Valencia 25/02/1987												



N° Inv.	Tomo	Libro	Folio	Finca	Inscr	Fecha	Natur.	Situación	Sup. Terre. (m2)	Sup. Constr. (m2)	Linderos	Comentarios
<b>2121</b>	1700	161	14	<b>14565</b>	1ª	07/08/1987	Urbana	Zona Verde, Otros del Cabes Bort	410	0	No detallados en Nota Simple.	Parcela 168-A de Alchup Sec (Cabes Bort). Existe Escritura en carpeta verde 1-B
	IDUFIR		Refer. Catastral									
	46042000502780		N/A									
<b>Titularidad:</b> Ayto. de EL PUIG, Pleno Dominio. Adquirida por APORTACIÓN en virtud de Escritura pública. Notario: DELTORO LÓPEZ, ANTONIO, Protocolo 364/87, Valencia 25/02/1987												
<b>2122</b>	1700	161	16	<b>14566</b>	1ª	07/08/1987	Urbana	Zona Verde, Otros del Cabes Bort	2780,55	0	No detallados en Nota Simple	Parcela 168-B de Alchup Sec (Cabes Bort). Existe Escritura en carpeta verde 1-B
	IDUFIR		Refer. Catastral									
	46042000502797		N/A									
<b>Titularidad:</b> Ayto. de EL PUIG, Pleno Dominio. Adquirida por APORTACIÓN en virtud de Escritura pública. Notario: DELTORO LÓPEZ, ANTONIO, Protocolo 364/87, Valencia 25/02/1987												
<b>2123</b>	1700	161	18	<b>14567</b>	1ª	07/08/1987	Urbana	Vía Pública, Urbanización Cabes Bort	1336,55	0	No detallados en Nota Simple	Existe Escritura en carpeta verde 1-B
	IDUFIR		Refer. Catastral									
	46042000502803		N/A									
<b>Titularidad:</b> Ayto. de EL PUIG, Pleno Dominio. Adquirida por APORTACIÓN en virtud de Escritura pública. Notario: DELTORO LÓPEZ, ANTONIO, Protocolo 364/87, Valencia 25/02/1987												
<b>1030</b>	1731	168	50	<b>14908</b>	1ª	21/02/1989	Urbana	Otros, Castellón y Progreso. Planta Semisótano. En Construcción	580	580	Nº. De Propiedad Horizontal 0001. Cuota de Elementos Comunes: 23,45 %.	Semisótano en C/ Castellón, 14. Cesión gratuita al Servei Valencia de Salut. Sesión Pleno 28-7-1991
	IDUFIR		Refer. Catastral									
	46042000507891		1858407YJ3815N0001FZ									
<b>Titularidad:</b> Ayto. de EL PUIG, Pleno Dominio. Adquirida por PROPIEDAD HORIZONTAL en virtud de Escritura pública. Notario: ROBLES SANTOS, JUAN, El Puig 29/12/1988												
<b>1036</b>	1731	168	52	<b>14909</b>	1ª	21/02/1989	Urbana	Otros, Castellón y Progreso. Planta Baja. En Construcción	478	478	Nº. De Propiedad Horizontal 0002. Cuota de Elementos Comunes: 19,32 %.	Planta Baja en C/ Castellón, 14. Cesión gratuita al Servei Valencia de Salut. Sesión Pleno 28-7-1991
	IDUFIR		Refer. Catastral									
	46042000507914		1858407YJ3815N0001FZ									
<b>Titularidad:</b> Ayto. de EL PUIG, Pleno Dominio. Adquirida por PROPIEDAD HORIZONTAL en virtud de Escritura pública. Notario: ROBLES SANTOS, JUAN, El Puig 29/12/1988												
<b>1042</b>	1731	168	54	<b>14910</b>	1ª	21/02/1989	Urbana	Otros, Castellón y Progreso. Planta 1ª. En Construcción	508	508	Nº. De Propiedad Horizontal 0003. Cuota de Elementos Comunes: 20,53 %.	Planta 1ª en C/ Castellón, 14. Cesión gratuita al Servei Valencia de Salut. Sesión Pleno 28-7-1991
	IDUFIR		Refer. Catastral									
	46042000507921		1858407YJ3815N0001FZ									
<b>Titularidad:</b> Ayto. de EL PUIG, Pleno Dominio. Adquirida por PROPIEDAD HORIZONTAL en virtud de Escritura pública. Notario: ROBLES SANTOS, JUAN, El Puig 29/12/1988												



Nº Inv.	Tomo	Libro	Folio	Finca	Inscr	Fecha	Natur.	Situación	Sup. Terre. (m2)	Sup. Constr. (m2)	Linderos	Comentarios
	IDUFIR		Refer. Catastral									
<b>1012</b>	1731	168	56	<b>14911</b>	1ª	21/02/1989	Urbana	Otros, Castellón y Progreso. Planta 2ª. En Construcción	508	508	Nº. De Propiedad Horizontal 0004. Cuota de Elementos Comunes: 20,53 %.	
	46042000507938		1858407YJ3815N0001FZ									
<b>Titularidad:</b> Ayto. de EL PUIG, Pleno Dominio. Adquirida por PROPIEDAD HORIZONTAL en virtud de Escritura pública. Notario: ROBLES SANTOS, JUAN, El Puig 29/12/1988												
<b>1013</b>	1731	168	58	<b>14912</b>	1ª	21/02/1989	Urbana	Otros, Castellón y Progreso. Planta 3ª(Ático). En Construcción	400	400	Nº. De Propiedad Horizontal 0005. Cuota de Elementos Comunes: 16,17 %.	
	46042000507945		1858407YJ3815N0001FZ									
<b>Titularidad:</b> Ayto. de EL PUIG, Pleno Dominio. Adquirida por PROPIEDAD HORIZONTAL en virtud de Escritura pública. Notario: ROBLES SANTOS, JUAN, El Puig 29/12/1988												
<b>2087</b>	1751	173	26	<b>15091</b>	1ª	22/01/1990	Rústica	Otros del Camino de Puçol	95	400	Oeste: Camino de Puçol	Inv-2005 Nº 174, página 6: Existe Escritura en carpeta verde 1-B. Acuerdo Pleno 16-10-89. Destino: Ampliación acceso Camino de Puçol. Actualmente es parte de la Albereda de Puçol
	46042000510457		Albereda de Puçol									
<b>Titularidad:</b> Ayto. de EL PUIG, Pleno Dominio. Adquirida por COMPRA en virtud de Escritura pública. Notario: ROBLES SANTOS, JUAN, El Puig 22/01/1990												
<b>VIAL</b>	1794	183	3	<b>15528</b>	1ª	22/01/1990	Rústica	Otros del Brosquil	972,69	0	Norte: Acequia y camino de acceso a Polideportivo; Oeste: Ronda	Existe Escritura en carpeta verde 1-B. Destino: Ampliación camino acceso al Polideportivo. Acuerdo 7-3-91
	46042000519573		Pol-13_Par-485									
<b>Titularidad:</b> Ayto. de EL PUIG, Pleno Dominio. Adquirida por COMPRA en virtud de Escritura pública. Notario: ROBLES SANTOS, JUAN, El Puig, Protocolo 662, 18/12/1991												
<b>1021</b>	1794	183	11	<b>15532</b>	1ª	18/12/1991	Urbana	Camino de la Caseta de Obledo	136	0	Forma Trapezoidal del Castillo de Entenza. N: Linda de 5 m con Montaña de la Patá; S: Linda de 8 m con Montaña de la Patá; E: Linda de 20 m con Finca Matriz; O: Linda de 20 m con Montaña de la Patá	Ved Inventario 2005, Nº 175, Pag. 6. Parcela para ampliación de la Montaña de la Patá. Acuerdo Pleno 2-8-90. Ved Ayuntamiento. Caja Nº 2 del Inventario de Teresa Mustieles de 1991.
	46042000519610		1661701YJ3816S0001AM									
<b>Titularidad:</b> Ayto. de EL PUIG, Pleno Dominio. Adquirida por CESIÓN GRATUITA en virtud de Escritura pública. Notario: ROBLES SANTOS, JUAN, El Puig, Protocolo 662, 18/12/1991												



Nº Inv.	Tomo	Libro	Folio	Finca	Inscr	Fecha	Natur.	Situación	Sup. Terre. (m2)	Sup. Constr. (m2)	Linderos	Comentarios
<b>VIAL</b>	1828	188	179	<b>15759</b>	1ª	16/06/1993	Urbana	Camino del Mar Fonet. UA Nº. 16	8534	0	No detallados en Nota Simple	
	IDUFIR			Refer. Catastral								
	46042000521835			N/A								
<b>Titularidad:</b> Ayto. de EL PUIG, Pleno Dominio. Adquirida por REPARCELACIÓN en virtud de Escritura pública. Notario: ROBLES SANTOS, JUAN, El Puig 24/03/1993												
<b>VIAL</b>	1828	188	180	<b>15760</b>	1ª	16/06/1993	Urbana	Fonet. UA Nº. 16	4320	0	Frente-Norte: Camino del Mar; Derecha-Este: Parcela nº.9	
	IDUFIR			Refer. Catastral								
	46042000521842			N/A								
<b>Titularidad:</b> Ayto. de EL PUIG, Pleno Dominio. Adquirida por REPARCELACIÓN en virtud de Escritura pública. Notario: ROBLES SANTOS, JUAN, El Puig 24/03/1993												
<b>VIAL</b>	1840	190	170	<b>15828</b>	1ª	22/11/1993	Urbana	Polígono Industrial Nº. 7	27471	0	Frente-Norte: Zona Verde Pública; Derecha-Sur: Parcela M; Izquierda-Este: Zona Verde pública Sistema General; Fondo-Oeste: Parcela I1-I2	Ved Inventario-2005 Nº 224, pag.11. Uso específico: VIALES y Zonas Verdes del Polígono Industrial Nº 7.
	IDUFIR			Refer. Catastral								
	46042000522399			N/A								
<b>Titularidad:</b> Ayto. de EL PUIG, Pleno Dominio. Adquirida por REPARCELACIÓN en virtud de Escritura pública. Notario: ROBLES SANTOS, JUAN, El Puig 08/08/1991												
<b>Z.V.</b>	1840	190	171	<b>15829</b>	1ª	22/11/1993	Urbana	Polígono Industrial Nº. 7	3719	0	Frente, Sur y Este: Viales Interiores del Polígono	Existe Escritura en carpeta verde 4. Bienes Patrimoniales o de Propios. Destino: Zona Verde
	IDUFIR			Refer. Catastral								
	46042000522405			N/A								
<b>Titularidad:</b> Ayto. de EL PUIG, Pleno Dominio. Adquirida por REPARCELACIÓN en virtud de Escritura pública. Notario: ROBLES SANTOS, JUAN, El Puig 08/08/1991												
<b>Z.V.</b>	1840	190	172	<b>15830</b>	1ª	22/11/1993	Urbana	Polígono Industrial Nº. 7	32317	0	Frente-Sur: Camino del Mar; Derecha-Oeste: Parcelas Nº: 268, 352, 156 y Zona Verde Pública	Existe Escritura en carpeta verde 4. Bienes Patrimoniales o de Propios. Destino: Zona Verde
	IDUFIR			Refer. Catastral								
	46042000522412			N/A								
<b>Titularidad:</b> Ayto. de EL PUIG, Pleno Dominio. Adquirida por REPARCELACIÓN en virtud de Escritura pública. Notario: ROBLES SANTOS, JUAN, El Puig 08/08/1991												
<b>VIAL</b>	1840	190	173	<b>15831</b>	1ª	22/11/1993	Urbana	Polígono Industrial Nº. 7	20790	0	No detallados en Nota Simple	Existe Escritura en carpeta verde 4. Bienes Patrimoniales o de Propios. Destino: Viales
	IDUFIR			Refer. Catastral								
	46042000522429			N/A								
<b>Titularidad:</b> Ayto. de EL PUIG, Pleno Dominio. Adquirida por REPARCELACIÓN en virtud de Escritura pública. Notario: ROBLES SANTOS, JUAN, El Puig 08/08/1991												





**Ayuntamiento de El Puig**  
Inventario de Bienes al 31 de Diciembre de 2010

**Bienes Inmuebles Registrados**

Registro de Propiedad de Puçol

Ordenado por Nº de Finca registral

Nº Inv.	Tomo	Libro	Folio	Finca	Inscr	Fecha	Natur.	Situación	Sup. Terre. (m2)	Sup. Constr. (m2)	Linderos	Comentarios
<b>2006</b>	1885	197	188	<b>15930</b>	1ª	19/06/1995	Urbana	Partida Mollons	140,12	0	No detallados en Nota Simple	Ved Inventario-2005 Nº 180, pag.6.Existe Escritura en carpeta verde 1-B. Pleno ?-?-95. Destino: Viales. Actualmente está integrado en Calle Almenares
	IDUFIR			Refer. Catastral								
	46042000523723			C/ Almenares								
<b>Titularidad:</b> Ayto. de EL PUIG, Pleno Dominio. Adquirida por COMPRA en virtud de Escritura pública. Notario: ROBLES SANTOS, JUAN, El Puig, Nº de Protocolo 468 de fecha 12/05/1995												
<b>VIAL</b>	1975	214	11	<b>16251</b>	1ª	23/02/1998	Urbana	Calle En Proyecto Nº. 1 Sector NP-1	1084	0	Frente-Norte: Camino de la Estación; Derecha-Sur: Espacio Libre para Jardines; Izquierda-Este: Espacio libre para Áreas de Juegos y Calles; Fondo-Oeste: Parcela para dotación Cultural, parcelas.	Ved Inventario-2005 Nº 139, pag.7. Uso específico: VIARIO Sector NP-1
	46042000527394			N/A								
<b>Titularidad:</b> Ayto. de EL PUIG, Pleno Dominio. Adquirida por CESIÓN GRATUITA en virtud de Escritura pública. Notario: ROBLES SANTOS, JUAN, El Puig, Nº de Protocolo 2017 de fecha 10/11/1997												
<b>VIAL</b>	1975	214	12	<b>16252</b>	1ª	23/02/1998	Urbana	Calle En Proyecto Nº. 2 Sector NP-1	1629	0	Frente-Norte: Parcelas 31 a 60; Derecha-Sur: Parcelas 61 a 74, 80 a 91, Espacio de Juego; Izquierda-Este: Calle en proyecto Nº 4; Fondo-Oeste: Calle en Proyecto Nº 1	Ved Inventario-2005 Nº 140, pag.7. Uso específico: VIARIO Sector NP-1
	46042000527400			N/A								
<b>Titularidad:</b> Ayto. de EL PUIG, Pleno Dominio. Adquirida por CESIÓN GRATUITA en virtud de Escritura pública. Notario: ROBLES SANTOS, JUAN, El Puig, Nº de Protocolo 2017 de fecha 10/11/1997												
<b>VIAL</b>	1975	214	13	<b>16253</b>	1ª	23/02/1998	Urbana	Calle En Proyecto Nº. 3 Sector NP-1	1681	0	Frente-Norte: Parcelas 92 a 103, 104 a 115 y espacio libre; Derecha-Sur: Espacio para jardines y Parcelas 116 a 134; Izquierda-Este: Calle en proyecto Nº 4; Fondo-Oeste: Calle en Proyecto Nº 1	Ved Inventario-2005 Nº 141, pag.7. Uso específico: VIARIO Sector NP-1
	46042000527417			N/A								
<b>Titularidad:</b> Ayto. de EL PUIG, Pleno Dominio. Adquirida por CESIÓN GRATUITA en virtud de Escritura pública. Notario: ROBLES SANTOS, JUAN, El Puig, Nº de Protocolo 2017 de fecha 10/11/1997												



Nº Inv.	Tomo	Libro	Folio	Finca	Inscr	Fecha	Natur.	Situación	Sup. Terre. (m2)	Sup. Constr. (m2)	Linderos	Comentarios
<b>VIAL</b>	1975	214	14	<b>16254</b>	1ª	23/02/1998	Urbana	Calle En Proyecto Nº. 4 Sector NP-1	753	0	Frente-Norte: Camino de la Estación; Derecha-Sur: Calle en Proyecto Nº. 3; Izquierda-Este: Espacio libre para jardines y Parcela 136; Fondo-Oeste: Parcelas y Calles	Ved Inventario-2005 Nº 142, pag.7. Uso específico: VIARIO Sector NP-1
				46042000527424			N/A					
<b>Titularidad:</b> Ayto. de EL PUIG, Pleno Dominio. Adquirida por CESIÓN GRATUITA en virtud de Escritura pública. Notario: ROBLES SANTOS, JUAN, El Puig, Nº de Protocolo 2017 de fecha 10/11/1997												
<b>VIAL</b>	1975	214	15	<b>16255</b>	1ª	23/02/1998	Urbana	Otros, Estación de Ferrocarril	870	0	Frente-Norte: Terrenos fuera del área de actuación; Derecha-Sur: Camino de la estación; Izquierda-Este y Fondo-Oeste: Terrenos fuera del área de actuación	Ved Inventario-2005 Nº 143, pag.8. Uso específico: APARCAMIENTO de ESTACIÓN, con servidumbre a REPSOL BUTANO .
				46042000527431			N/A					
<b>Titularidad:</b> Ayto. de EL PUIG, Pleno Dominio. Adquirida por CESIÓN GRATUITA en virtud de Escritura pública. Notario: ROBLES SANTOS, JUAN, El Puig, Nº de Protocolo 2017 de fecha 10/11/1997												
<b>VIAL</b>	1975	214	17	<b>16257</b>	1ª	23/02/1998	Urbana	Camino de la caseta de Obledo. Sector NP-1	1302	0	Numero de propiedad horizontal 0001. Cuota de elementos comunes: 50 %	Ved Inventario-2005 Nº 144, pag.8. Uso específico: Viales Peatonales
				46042000527455			N/A					
<b>Titularidad:</b> Ayto. de EL PUIG, Pleno Dominio. Adquirida por CESIÓN GRATUITA en virtud de Escritura pública. Notario: ROBLES SANTOS, JUAN, El Puig, Nº de Protocolo 2017 de fecha 10/11/1997												
<b>Z.V.</b>	1975	214	19	<b>16259</b>	1ª	23/02/1998	Urbana	Camino de la caseta de Obledo. Sector NP-1	1012	0	Frente-Norte: Camino de la Estación; Derecha, Sur y Oeste: Calle en Proyecto; Izquierda-Este: Parcelas 1 y 31	Ved Inventario-2005 Nº 145, pag.9. Uso específico: AREA DE JUEGO
				46042000527486			N/A					
<b>Titularidad:</b> Ayto. de EL PUIG, Pleno Dominio. Adquirida por CESIÓN GRATUITA en virtud de Escritura pública. Notario: ROBLES SANTOS, JUAN, El Puig, Nº de Protocolo 2017 de fecha 10/11/1997												
<b>Z.V.</b>	1975	214	20	<b>16260</b>	1ª	23/02/1998	Urbana	Camino de la caseta de Obledo. Sector NP-1	6258	0	Frente-Norte: Calle en Proyecto, Terrenos y Parcelas; Derecha, Sur : Continuación de la Avda. Virgen de El Puig; Izquierda-Este: Parcelas 75 a 79 y 116; Fondo-Oeste: Terrenos fuera del área de actuación	Ved Inventario-2005 Nº 146, pag.9. Uso específico: AREA DE JUEGO
				46042000527493			N/A					
<b>Titularidad:</b> Ayto. de EL PUIG, Pleno Dominio. Adquirida por CESIÓN GRATUITA en virtud de Escritura pública. Notario: ROBLES SANTOS, JUAN, El Puig, Nº de Protocolo 2017 de fecha 10/11/1997												



**Ayuntamiento de El Puig**  
Inventario de Bienes al 31 de Diciembre de 2010

**Bienes Inmuebles Registrados**

Registro de Propiedad de Puçol

Ordenado por Nº de Finca registral

Nº Inv.	Tomo	Libro	Folio	Finca	Inscr	Fecha	Natur.	Situación	Sup. Terre. (m2)	Sup. Constr. (m2)	Linderos	Comentarios
Z.V.	1975	214	21	16261	1ª	23/02/1998	Urbana	Camino de la caseta de Obledo. Sector NP-1	420	0	Frente-Norte: Calle en Proyecto; Derecha, Sur : Calle en Proyecto; Izquierda-Este: Parcelas 80 y 104; Fondo-Oeste: Parcelas 74 y 103	Ved Inventario-2005 Nº 147, pag.10. Uso específico: AREA DE JUEGO
	IDUFIR		Refer. Catastral									
	46042000527509		N/A									
<b>Titularidad:</b> Ayto. de EL PUIG, Pleno Dominio. Adquirida por CESIÓN GRATUITA en virtud de Escritura pública. Notario: ROBLES SANTOS, JUAN, El Puig, Nº de Protocolo 2017 de fecha 10/11/1997												
Z.V.	1975	214	22	16262	1ª	23/02/1998	Urbana	Camino de la caseta de Obledo. Sector NP-1	1080	0	Frente-Norte: Parcela 138 y viales interiores; Derecha, Sur : Avda. Virgen de El Puig; Izquierda-Este: Avda. de Valencia; Fondo-Oeste: Viales Interiores	Ved Inventario-2005 Nº 148, pag.10. Uso específico: Espacios libres
	IDUFIR		Refer. Catastral									
	46042000527516		N/A									
<b>Titularidad:</b> Ayto. de EL PUIG, Pleno Dominio. Adquirida por CESIÓN GRATUITA en virtud de Escritura pública. Notario: ROBLES SANTOS, JUAN, El Puig, Nº de Protocolo 2017 de fecha 10/11/1997												
Z.V.	1975	214	23	16263	1ª	23/02/1998	Urbana	Camino de la caseta de Obledo. Sector NP-1	887	0	Frente, Derecha, Izquierda y Fondo: Viales Peatonales	Ved Inventario-2005 Nº 349, pag.10. Uso específico: Espacios libres
	IDUFIR		Refer. Catastral									
	46042000527523		N/A									
<b>Titularidad:</b> Ayto. de EL PUIG, Pleno Dominio. Adquirida por CESIÓN GRATUITA en virtud de Escritura pública. Notario: ROBLES SANTOS, JUAN, El Puig, Nº de Protocolo 2017 de fecha 10/11/1997												
1002	1975	214	24	16264	1ª	23/02/1998	Urbana	Camino de la caseta de Obledo. Sector NP-1	2400	0	Frente: Camino de la Estación; Derecha: Terrenos fuera del área de actuación; Izquierda: Calle en Proyecto; Fondo: Espacio libre para jardines	Ved Inventario-2005 Nº 150, pag.21. Uso específico: Dotacional Cultural. Acuerdo del Pleno de la Corporación de fecha 27 de enero de 1.998. Es el actual Centro Cívico
	IDUFIR		Refer. Catastral									
	46042000527530		1056301YJ3815N0001PZ									
<b>Titularidad:</b> Ayto. de EL PUIG, Pleno Dominio. Adquirida por CESIÓN GRATUITA en virtud de Escritura pública. Notario: ROBLES SANTOS, JUAN, El Puig, Nº de Protocolo 2017 de fecha 10/11/1997												
VIAL	2019	222	11	16437	1ª	26/03/1999	Urbana	Unidad de Actuación 8	1740	0	No detallados en Nota Simple	Ved Inventario-2005 Nº 222, pag.10. Uso específico: VIARIOS
	IDUFIR		Refer. Catastral									
	46042000530677		N/A									
<b>Titularidad:</b> Ayto. de EL PUIG, Pleno Dominio. Adquirida por CESIÓN GRATUITA en virtud de Mandamiento administrativo. Ayuntamiento de El Puig, fecha 08/03/1999												



Nº Inv.	Tomo	Libro	Folio	Finca	Inscr	Fecha	Natur.	Situación	Sup. Terre. (m2)	Sup. Constr. (m2)	Linderos	Comentarios
<b>1006</b>	2019	222	12	<b>16438</b>	1ª	26/03/1999	Urbana	Unidad de Actuación 8	2222	0	No detallados en Nota Simple	Ved Inventario-2005 Nº 24, pag.21. Uso específico: Educativo-cultural
	IDUFIR		Refer. Catastral									
	46042000530684		1361309YJ3816S0001XM									
<b>Titularidad:</b> Ayto. de EL PUIG, Pleno Dominio. Adquirida por CESIÓN GRATUITA en virtud de Mandamiento administrativo. Ayuntamiento de El Puig, fecha 08/03/1999												
<b>VIAL</b>	2031	224	164	<b>16587</b>	1ª	02/07/1999	Rústica	Otros Fornet o La Roqueta	5011	0	Según escritura de agrupación: N: Camino del Mar; S: Mercado Costa de Valencia S.A.; E: Camino de la Tancá; O: Manuel Rodríguez.	Existe escritura de cesión, y después documento de permuta (Pleno del día 16-5-1994), donde se explica que se usa para la construcción de rotonda en Camino del Mar, junto a polígonos industriales 7 y 8.
	VIAL		Rotonda Cami del Mar									
	46042000532107		Rotonda Cami del Mar									
<b>Titularidad:</b> Ayto. de EL PUIG, Pleno Dominio. Adquirida por CESIÓN GRATUITA en virtud de Escritura pública. Notario: ROBLES SANTOS, JUAN, El Puig, Nº de Protocolo 316 de fecha 26/05/1992.												
<b>VIAL</b>	2031	224	167	<b>16589</b>	1ª	02/07/1999	Rústica	Otros Camino del Mar	303,7	0	No detallados en Nota Simple	Ved Inventario-2005 Nº 173, pag.5. Uso específico: VIAL. (Permuta de 334 m2 de propiedad municipal para la rotonda primera del camino al mar). Pleno 16-5-94. Existe Escritura en carpeta verde 1-B.
	VIAL		Rotonda Cami del Mar									
	46042000532121		Rotonda Cami del Mar									
<b>Titularidad:</b> Ayto. de EL PUIG, Pleno Dominio. Adquirida por PERMUTA en virtud de Escritura pública. Notario: ROBLES SANTOS, JUAN, El Puig, Nº de Protocolo 636 de fecha 13/07/1994												
<b>1059</b>	2078	231	195	<b>16745</b>	1ª	13/07/2000	Urbana	Otros Voluntaria Plans-Mar La Marina	8417	0	Frente-Norte: Parcela de Amparo Millán Zamora; Derecha-Sur: Parcela de Amparo Millán Zamora; Izquierda-Este: Vial del Plan General; Fondo-Oeste: Edificio Plans-Mar I, II y Centro Comercial	Ved Inventario-2005 Nº 223, pag.10. Uso específico: Zona Verde
	1059		4254202YJ3845S0001TK									
	46042000533678		4254202YJ3845S0001TK									
<b>Titularidad:</b> Ayto. de EL PUIG, Pleno Dominio. Adquirida por REPARCELACIÓN en virtud de Escritura pública. Notario: DE OTEGUI TELLERIA, ANTONIO, Valencia, Nº de Protocolo 2758 de fecha 30/06/2000												



Nº Inv.	Tomo	Libro	Folio	Finca	Inscr	Fecha	Natur.	Situación	Sup. Terre. (m2)	Sup. Constr. (m2)	Linderos	Comentarios
<b>2118</b>	2078	231	196	<b>16746</b>	1ª	13/07/2000	Urbana	Otros Voluntaria Plans-Mar La Marina	33367	0	Frente-Norte: Resto de Finca Matriz, parcelas 5-3-1a-1b Derecha-Sur: Urbanización Plans-Mar, parcelas 2a, 1b, 2b, 4; Izquierda-Este: Urbanización Plans-Mar, parcelas 1b, 2b, 2a, 3, 4, 5; Fondo-Oeste: Urbanización Plans-Mar, parcelas 6, 2b, 1b, 2a, 5	Ved Inventario-2005 Nº 223, pag.11. Uso específico: VIALES
	46042000533685		IDUFIR		Refer. Catastral		VIALES PLANS-MAR					
<b>Titularidad:</b> Ayto. de EL PUIG, Pleno Dominio. Adquirida por REPARCELACIÓN en virtud de Escritura pública. Notario: DE OTEGUI TELLERIA, ANTONIO, Valencia, Nº de Protocolo 2758 de fecha 30/06/2000												
<b>1019</b>	2237	252	217	<b>17196</b>	4ª	08/03/2005	Urbana	Otros, Ordenanza C-15	497	0	Norte: Colegio público; Sur: Bami S.A., Sociedad Inmobiliaria de Construcciones y Terrenos y Colegio Público; Este: Colegio Público; Oeste: Finca resto de la matriz de la que se segrega.	Centro de Transformación
	46042000538109		IDUFIR		1561237YJ3816S0001SM							
<b>Titularidad:</b> Ayto. de EL PUIG, Pleno Dominio. Adquirida por CESIÓN en virtud de Escritura pública. Notario: VICENTE-ALMAZÁN PÉREZ DE PETINTO, MIGUEL, Valencia, Nº de Protocolo 1873 de fecha 15/11/2004												
<b>VIAL</b>	2267	262	103	<b>17681</b>	1ª	08/05/2003	Urbana	Unidad de Ejecución Nº. 12	1734,3	0	No detallados en Nota Simple	Ved Inventario-2005 Nº 228, pag.11. Uso específico: VIALES
	46042000542892		IDUFIR		N/A							
<b>Titularidad:</b> Ayto. de EL PUIG, Pleno Dominio. Adquirida por CESIÓN GRATUITA en virtud de Escritura pública. Notario: PASCUAL MAIQUES, RAMÓN, Valencia, Nº de Protocolo 688 de fecha 11/04/2003												
<b>1018</b>	2267	262	104	<b>17682</b>	1ª	08/05/2003	Urbana	Unidad de Ejecución Nº. 12	726,37	0	No detallados en Nota Simple	Solar PAI UE12/Parcela 2, junto colegio Gillem d'Entença
	46042000542908		IDUFIR		1561236YJ3816S0001EM							
<b>Titularidad:</b> Ayto. de EL PUIG, Pleno Dominio. Adquirida por CESIÓN GRATUITA en virtud de Escritura pública. Notario: PASCUAL MAIQUES, RAMÓN, Valencia, Nº de Protocolo 688 de fecha 11/04/2003												
<b>Z.V.</b>	2267	262	105	<b>17683</b>	1ª	08/05/2003	Urbana	Unidad de Ejecución Nº. 12	1540	0	No detallados en Nota Simple	Ved Inventario-2005 Nº 229, pag.11. Uso específico: ZONA VERDE
	46042000542915		IDUFIR		N/A							
<b>Titularidad:</b> Ayto. de EL PUIG, Pleno Dominio. Adquirida por CESIÓN GRATUITA en virtud de Escritura pública. Notario: PASCUAL MAIQUES, RAMÓN, Valencia, Nº de Protocolo 688 de fecha 11/04/2003												



Nº Inv.	Tomo	Libro	Folio	Finca	Inscr	Fecha	Natur.	Situación	Sup. Terre. (m2)	Sup. Constr. (m2)	Linderos	Comentarios
<b>1057</b>	2444	281	27	<b>18029</b>	1ª	23/05/2005	Urbana	Sector SP2. CL MIGJORN, 4	7631	0	Norte: Vial 5; Sur: Rotonda de confluencia de los Viales 2 y 3; Este: Vial 3; Oeste: Vial 2 y Zona Verde 5	
	IDUFIR		Refer. Catastral									
	46042000912213		4050302YJ3845S0001TK									
<b>Titularidad:</b> Ayto. de EL PUIG, Pleno Dominio. Adquirida por REPARCELACIÓN en virtud de Escritura pública. Notario: CANO RICO, JORGE, Valencia, Nº de Protocolo 2.500 de fecha 12/07/2004												
<b>1052</b>	2444	281	28	<b>18030</b>	1ª	23/05/2005	Urbana	Sector SP2. AV CAMI DEL MAR 1	1150,9	0	Norte: Parcela 1.2; Sur: Parcela 1.3; Este: Calle Peatonal 3; Oeste: Vial 2	Ved Inventario-2005 Nº 243, pag.14. Uso específico: ZONA VERDE
	IDUFIR		Refer. Catastral									
	46042000912220		3951101YJ3835S0001MF									
<b>Titularidad:</b> Ayto. de EL PUIG, Pleno Dominio. Adquirida por REPARCELACIÓN en virtud de Escritura pública. Notario: CANO RICO, JORGE, Valencia, Nº de Protocolo 2.500 de fecha 12/07/2004												
<b>Z.V.</b>	2444	281	30	<b>18032</b>	1ª	23/05/2005	Urbana	Sector SP2	1470,3	0	Norte: Parcela 3.2; Sur: Parcela 3.3; Este: Calle Peatonal 5; Oeste: Vial 7	Ved Inventario-2005 Nº 244, pag.15. Uso específico: ZONA VERDE
	IDUFIR		Refer. Catastral									
	46042000912220		N/A									
<b>Titularidad:</b> Ayto. de EL PUIG, Pleno Dominio. Adquirida por REPARCELACIÓN en virtud de Escritura pública. Notario: CANO RICO, JORGE, Valencia, Nº de Protocolo 2.500 de fecha 12/07/2004												
<b>1056</b>	2444	281	31	<b>18033</b>	1ª	23/05/2005	Urbana	Sector SP2. CL MIGJORN, 2	3136,1	0	Norte: Vial 5; Sur: Vial 2; Este: Parcela Dotacional; Oeste: Vial 2	Ved Inventario-2005 Nº 245, pag.15. Uso específico: ZONA VERDE
	IDUFIR		Refer. Catastral									
	46042000912251		4050301YJ3845S0001LK									
<b>Titularidad:</b> Ayto. de EL PUIG, Pleno Dominio. Adquirida por REPARCELACIÓN en virtud de Escritura pública. Notario: CANO RICO, JORGE, Valencia, Nº de Protocolo 2.500 de fecha 12/07/2004												
<b>VIAL</b>	2444	281	32	<b>18034</b>	1ª	23/05/2005	Urbana	Sector SP2	4715,28	0	Norte: Con el límite del ámbito; Sur: Con el límite del ámbito; Este: Continuidad Vial 2; Oeste: Con el límite del ámbito	Ved Inventario-2005 Nº 230, pag.12 e Inventario 2006, Nº 28, Pag. 41 Uso específico: VIAL Sector SP2, Vial 1
	IDUFIR		Refer. Catastral									
	46042000912268		N/A									
<b>Titularidad:</b> Ayto. de EL PUIG, Pleno Dominio. Adquirida por REPARCELACIÓN en virtud de Escritura pública. Notario: CANO RICO, JORGE, Valencia, Nº de Protocolo 2.500 de fecha 12/07/2004												



Nº Inv.	Tomo	Libro	Folio	Finca	Inscr	Fecha	Natur.	Situación	Sup. Terre. (m2)	Sup. Constr. (m2)	Linderos	Comentarios
<b>VIAL</b>	2444	281	33	<b>18035</b>	1ª	23/05/2005	Urbana	Sector SP2. Avda. Cami del Mar	8489,84	0	Norte: Área peatonal 6, Peatonal 2, Zona Verde 1, Parcela 1.3, Vial 5, Zona Verde5 y Parcela Dotacional; Sur: Con el límite del ámbito; Este: Zona Verde 5 y Parcela Dotacional; Oeste: Con el límite del ámbito	Ved Inventario-2005 Nº 231, pag.12. Uso específico: VIAL Sector SP2. Avda. Cami del Mar
	IDUFIR		Refer. Catastral									
	46042000912275		N/A									
<b>Titularidad:</b> Ayto. de EL PUIG, Pleno Dominio. Adquirida por REPARCELACIÓN en virtud de Escritura pública. Notario: CANO RICO, JORGE, Valencia, Nº de Protocolo 2.500 de fecha 12/07/2004												
<b>VIAL</b>	2444	281	34	<b>18036</b>	1ª	23/05/2005	Urbana	Sector SP2, Avda. de Tramuntana	5899,59	0	Norte: Con el borde Norte del Sector; Sur: Con el límite sur del sector; Este: Linde este del sector; Oeste: Vial 4, parcelas 6.1, 6.2, 3.1, Calles peatonales 1 y 2 y con el Vial 5 y la parcela dotacional	Ved Inventario-2005 Nº 232, pag.12. Uso específico: VIAL Sector SP2, Avda. de Tramuntana
	IDUFIR		Refer. Catastral									
	46042000912282		N/A									
<b>Titularidad:</b> Ayto. de EL PUIG, Pleno Dominio. Adquirida por REPARCELACIÓN en virtud de Escritura pública. Notario: CANO RICO, JORGE, Valencia, Nº de Protocolo 2.500 de fecha 12/07/2004												
<b>VIAL</b>	2444	281	35	<b>18037</b>	1ª	23/05/2005	Urbana	Sector SP2	5833,96	0	Norte: Con el borde Norte del Sector; Sur: Área peatonal 6, Parcelas 4.1, 5.1, Vial6, y Vial 7; Este: Vial 3; Oeste: Vial 1	Ved Inventario-2005 Nº 233, pag.12. Uso específico: VIAL Sector SP2, Vial 4
	IDUFIR		Refer. Catastral									
	46042000912299		N/A									
<b>Titularidad:</b> Ayto. de EL PUIG, Pleno Dominio. Adquirida por REPARCELACIÓN en virtud de Escritura pública. Notario: CANO RICO, JORGE, Valencia, Nº de Protocolo 2.500 de fecha 12/07/2004												
<b>VIAL</b>	2444	281	36	<b>18038</b>	1ª	23/05/2005	Urbana	Sector SP2. C/ MIGJORN	2997,95	0	Norte: Con las parcelas 1.3, 2.3, 3.3, 1.1, 3.1, 2.3, Vial 6 y Vial 7; Sur: Con Zona Verde 5 y parcela dotacional; Este: Vial 3; Oeste: Vial 2	Ved Inventario-2005 Nº 234, pag.12. Uso específico: VIAL Sector SP2. C/ MIGJORN
	IDUFIR		Refer. Catastral									
	46042000912305		N/A									
<b>Titularidad:</b> Ayto. de EL PUIG, Pleno Dominio. Adquirida por REPARCELACIÓN en virtud de Escritura pública. Notario: CANO RICO, JORGE, Valencia, Nº de Protocolo 2.500 de fecha 12/07/2004												



Nº Inv.	Tomo	Libro	Folio	Finca	Inscr	Fecha	Natur.	Situación	Sup. Terre. (m2)	Sup. Constr. (m2)	Linderos	Comentarios
VIAL	2444	281	36	18039	1ª	23/05/2005	Urbana	Sector SP2. C/ Ramón Llull	2273,81	0	Norte: Vial 4; Sur: Vial 5; Este: Parcelas 5.1, 5.2, 2.2.a, 2.3, Zona Verde 2, peatonal 1 y peatonal 2; Oeste: Parcelas 4.1, 4.2.d, 1.1, Calle peatonal 1 y calle peatonal 2.	Ved Inventario-2005 Nº 235, pag.13. Uso específico: VIAL Sector SP2. C/ Ramón Llull
	IDUFIR		Refer. Catastral									
	46042000912312		N/A									
<b>Titularidad:</b> Ayto. de EL PUIG, Pleno Dominio. Adquirida por REPARCELACIÓN en virtud de Escritura pública. Notario: CANO RICO, JORGE, Valencia, Nº de Protocolo 2.500 de fecha 12/07/2004												
VIAL	2444	281	38	18040	1ª	23/05/2005	Urbana	Sector SP2	2125,4	0	Norte: Vial 4; Sur: Vial 5; Este: Parcelas 6.1, 6.2, 3.2, 3.3, Zona Verde 3, Peatonal 1 y peatonal 2; Oeste: Parcelas 5.1, 5.2, 2.1, Calle Peatonal 1 t Peatonal 2	Ved Inventario-2005 Nº 236, pag.13. Uso específico: VIAL Sector SP2. Vial 7
	IDUFIR		Refer. Catastral									
	46042000912329		N/A									
<b>Titularidad:</b> Ayto. de EL PUIG, Pleno Dominio. Adquirida por REPARCELACIÓN en virtud de Escritura pública. Notario: CANO RICO, JORGE, Valencia, Nº de Protocolo 2.500 de fecha 12/07/2004												
VIAL	2444	281	39	18041	1ª	23/05/2005	Urbana	Sector SP2. C/ Gran Canaria	2285,78	0	Norte: Parcelas 4.1, 5.1 y 6.1; Sur: Parcelas 4.2.a, 4.2.b, 4.2.c, 4.2.d, 5.2, 6.2; Este: Vial 3; Oeste: Peatonal 6	Ved Inventario-2005 Nº 237, pag.13. Uso específico: VIAL Sector SP2. C/ Gran Canaria
	IDUFIR		Refer. Catastral									
	46042000912336		N/A									
<b>Titularidad:</b> Ayto. de EL PUIG, Pleno Dominio. Adquirida por REPARCELACIÓN en virtud de Escritura pública. Notario: CANO RICO, JORGE, Valencia, Nº de Protocolo 2.500 de fecha 12/07/2004												
VIAL	2444	281	40	18042	1ª	23/05/2005	Urbana	Sector SP2. C/ Tenerife	2097,47	0	Norte: Parcelas 4.2, 4.2.b, 4.2.c, 4.2.d, 5.2, 6.2; Sur: Parcelas 1.1, 1.2, 2.2.a, 2.2.b, 2.2.c, 2.2.d, 2.2.3, 2.2.f, 3.1, 3.2 y calle peatona 3, 4, 5; Este: Vial 3; Oeste: Vial2	Ved Inventario-2005 Nº 238, pag.13. Uso específico: VIAL Sector SP2. C/ Tenerife
	IDUFIR		Refer. Catastral									
	46042000912343		N/A									
<b>Titularidad:</b> Ayto. de EL PUIG, Pleno Dominio. Adquirida por REPARCELACIÓN en virtud de Escritura pública. Notario: CANO RICO, JORGE, Valencia, Nº de Protocolo 2.500 de fecha 12/07/2004												
VIAL	2444	281	41	18043	1ª	23/05/2005	Urbana	Sector SP2. C/ Fuerteventura	903,24	0	Norte: Calle Peatonal 2; Sur: Parcela 1.1 y Vial 5; Este: Parcela 1.1; Oeste: Zona Verde 1 y las Parcelas 1.2 y 1.3	Ved Inventario-2005 Nº 239, pag.13. Uso específico: VIAL Sector SP2. C/ Fuerteventura
	IDUFIR		Refer. Catastral									
	46042000912350		N/A									
<b>Titularidad:</b> Ayto. de EL PUIG, Pleno Dominio. Adquirida por REPARCELACIÓN en virtud de Escritura pública. Notario: CANO RICO, JORGE, Valencia, Nº de Protocolo 2.500 de fecha 12/07/2004												





Nº Inv.	Tomo	Libro	Folio	Finca	Inscr	Fecha	Natur.	Situación	Sup. Terre. (m2)	Sup. Constr. (m2)	Linderos	Comentarios
<b>VIAL</b>	2444	281	42	<b>18044</b>	1ª	23/05/2005	Urbana	Sector SP2. C/ Lanzarote	798,43	0	Norte: Calle Peatonal 2; Sur: Vial 5 y Parcela 2.3; Este: Parcela 2.1; Oeste: Zona Verde Privada y las Parcelas 2.2.f y 2.3	Ved Inventario-2005 Nº 240, pag.14. Uso específico: VIAL Sector SP2. C/ Lanzarote
	IDUFIR		Refer. Catastral									
	46042000912367		N/A									
<b>Titularidad:</b> Ayto. de EL PUIG, Pleno Dominio. Adquirida por REPARCELACIÓN en virtud de Escritura pública. Notario: CANO RICO, JORGE, Valencia, Nº de Protocolo 2.500 de fecha 12/07/2004												
<b>VIAL</b>	2444	281	43	<b>18045</b>	1ª	23/05/2005	Urbana	Sector SP2. C/ La Palma	711	0	Norte: Calle Peatonal 2; Sur: Vial 5 y Parcela 3.3; Este: Parcela 3.1; Oeste: Parcela 3.2, 3.3. Zona Verde 3	Ved Inventario-2005 Nº 241, pag.14. Uso específico: VIAL Sector SP2. C/ La Palma
	IDUFIR		Refer. Catastral									
	46042000912374		N/A									
<b>Titularidad:</b> Ayto. de EL PUIG, Pleno Dominio. Adquirida por REPARCELACIÓN en virtud de Escritura pública. Notario: CANO RICO, JORGE, Valencia, Nº de Protocolo 2.500 de fecha 12/07/2004												
<b>1045</b>	2444	281	44	<b>18046</b>	1ª	23/05/2005	Urbana	Sector SP2. CL GOMERA DE 2	1098,35	0	Norte: Vial 4; Sur: vial 2; Este: Parcelas 4.1, 4.2.a; Oeste: Vial 2	Ved Inventario-2005 Nº 242, pag.14. Uso específico: VIAL Sector SP2. C/ La Palma
	IDUFIR		Refer. Catastral									
	46042000912381		3751601YJ3835S0001DF									
<b>Titularidad:</b> Ayto. de EL PUIG, Pleno Dominio. Adquirida por REPARCELACIÓN en virtud de Escritura pública. Notario: CANO RICO, JORGE, Valencia, Nº de Protocolo 2.500 de fecha 12/07/2004												
<b>1046</b>	2444	281	121	<b>18066</b>	1ª	23/05/2005	Urbana	Sector SP2. CL TENERIFE 2	867,1	0	NORTE: Con peatonal 2, en 37,70 m; SUR: Con Zona verde 1, en 37,70 m; ESTE: Con la calle peatonal 3, en 23,00 m; OESTE: Con Zona verde 1, en 23,00 m.	
	IDUFIR		Refer. Catastral									
	46042000914415		3851701YJ3835S0001OF									
<b>Titularidad:</b> Ayto. de EL PUIG, Pleno Dominio. Adquirida por REPARCELACIÓN en virtud de Escritura pública. Notario: CANO RICO, JORGE, Valencia, Nº de Protocolo 2.500 de fecha 12/07/2004												
<b>1048</b>	2444	281	125	<b>18067</b>	1ª	23/05/2005	Urbana	Sector SP2. CL TENERIFE 5	986,27	0	NORTE: Con Calle peatonal 1, en 42,88 m; SUR: Con Calle peatonal 2, en 42,88 m; ESTE: Con la parcela 4.2.d en 23 m; OESTE: Con la parcela 4.2.b, en 23 m.	
	IDUFIR		Refer. Catastral									
	46042000914422		3851903YJ3835S0001SF									
<b>Titularidad:</b> Ayto. de EL PUIG, Pleno Dominio. Adquirida por REPARCELACIÓN en virtud de Escritura pública. Notario: CANO RICO, JORGE, Valencia, Nº de Protocolo 2.500 de fecha 12/07/2004												



Nº Inv.	Tomo	Libro	Folio	Finca	Inscr	Fecha	Natur.	Situación	Sup. Terre. (m2)	Sup. Constr. (m2)	Linderos	Comentarios
<b>1054</b>	2444	281	129	<b>18068</b>	1ª	23/05/2005	Urbana	Sector SP2. CL TENERIFE 9	1659,98	0	NORTE: Calle Gran Canaria; SUR: Calle Tenerife; ESTE: Parcela 5.2.b, segregada de ésta; OESTE: Calle Ramón Llull	
	IDUFIR		Refer. Catastral									
	46042000914439		3952801YJ3835S0001PF									
<i>Titularidad: Ayto. de EL PUIG, Pleno Dominio. Adquirida por REPARCELACIÓN en virtud de Escritura pública. Notario: CANO RICO, JORGE, Valencia, Nº de Protocolo 2.500 de fecha 12/07/2004</i>												
<b>1051</b>	2444	281	133	<b>18069</b>	1ª	23/05/2005	Urbana	Sector SP2. CL MIGJORN, 1	185,29	0	NORTE: Zona Verde 1; SUR: Vial 5; ESTE: Calle Peatonal 3; OESTE: Vial 2	
	IDUFIR		Refer. Catastral									
	46042000914446		3950301YJ3835S0001EF									
<i>Titularidad: Ayto. de EL PUIG, Pleno Dominio. Adquirida por REPARCELACIÓN en virtud de Escritura pública. Notario: CANO RICO, JORGE, Valencia, Nº de Protocolo 2.500 de fecha 12/07/2004</i>												
<b>1807</b>	2507	297	48	<b>19044</b>	1ª	21/10/2005	Urbana	Sector SC-2 UE Nº. 14, CL MAX AUB, 3	1435,24	0	No detallados en Nota Simple. Edificabilidad 1.363,4821 m2. Coeficiente de participación 0,9983212 %	Ved Inventario-2005 Nº 247, pag.15. Uso específico: DOMINIO PÚBLICO. USO PÚBLICO
	IDUFIR		Refer. Catastral									
	46042000948175		3950301YJ3835S0001EF									
<i>Titularidad: Ayto. de EL PUIG, Pleno Dominio. Adquirida por SEGREGACIÓN y adjudicada por REPARCELACIÓN en virtud de otros documentos de fecha 24/05/2005.</i>												
<b>1008</b>	2507	297	54	<b>19046</b>	1ª	21/10/2005	Urbana	Sector SC-2, UE Nº. 14, P-2-1	2633,21	0	NORTE: En línea 53,11 m con Zona Verde ZV-1; SUR: En línea 52,23 m con la Calle Marquesos de Monterde; ESTE: En línea de 50 m con Calle 1 de Maig; OESTE: En línea de 50,14 m con la subparcela P-2.3 Coeficiente de participación: 2,13946196 %	Esta parcela, a nivel catastral, está incluida dentro de la parcela total P2, con referencia 1365801YJ3816N0001DG y corresponde al trozo inferior al sur de la ZV-1. Ved Inventario-2005 Nº 248, pag.15. Uso específico: DOMINIO PÚBLICO. USO PÚBLICO
	IDUFIR		Refer. Catastral									
	46042000948199		1365801YJ3816N0001DG									
<i>Titularidad: Ayto. de EL PUIG, Pleno Dominio. Adquirida por SEGREGACIÓN y adjudicada por REPARCELACIÓN en virtud de otros documentos de fecha 24/05/2005.</i>												
<b>1806</b>	2507	297	63	<b>19049</b>	1ª	21/10/2005	Urbana	Sector SC-2, UE Nº. 14, CL MAX AUB, 6	3110,48	0	NORTE: Calle En Proyecto 2; SUR: Calle En Proyecto 3; Este: Parcela P5-2; OESTE: Calle En Proyecto 10 Edificabilidad 4.680,8472 m2. Coeficiente de participación 2,3298987 %	Es PMS
	IDUFIR		Refer. Catastral									
	46042000948212		1465701YJ3816N0001QG									
<i>Titularidad: Ayto. de EL PUIG, Pleno Dominio. Adquirida por SEGREGACIÓN y adjudicada por REPARCELACIÓN en virtud de Escritura Pública. Notario: Ayuntamiento de El Puig, de fecha 24/05/2005.</i>												



Nº Inv.	Tomo	Libro	Folio	Finca	Inscr	Fecha	Natur.	Situación	Sup. Terre. (m2)	Sup. Constr. (m2)	Linderos	Comentarios
<b>1035</b>	2507	297	222	<b>19102</b>	1ª	16/11/2005	Urbana	Sector SC-2, UE Nº. 14, CL JOSE ESTEVE EDO, 7	338,69	0	NORTE: Calle En Proyecto 2; SUR: Calle En Proyecto 3; Este: Parcela P5-2; OESTE: Calle En Proyecto 10 Edificabilidad 4.680,8472 m2. Coeficiente de participación 2,3298987 %	
	46042000948816			1964104YJ3816S0001TM								
<b>Titularidad:</b> Ayto. de EL PUIG, 15,0460 % del Pleno dominio, con carácter fiduciario, al ser la parcela 82 aportada de titularidad desconocida. Adquirida por SEGREGACIÓN y adjudicada por REPARCELACIÓN en virtud de otros documentos, de fecha 24/05/2005.												
<b>1809</b>	2508	298	10	<b>19106</b>	1ª	21/10/2005	Urbana	Sector SC-2, UE Nº. 14, CL JOSE ESTEVE EDO, 15	382,44	0	No detallados en Nota Simple.	
	46042000948885			1964108YJ3816S0001KM								
<b>Titularidad:</b> Ayto. de EL PUIG, Pleno Dominio. Adquirida por SEGREGACIÓN y adjudicada por REPARCELACIÓN en virtud de otros documentos, de fecha 24/05/2005.												
<b>1810</b>	2508	298	28	<b>19112</b>	1ª	21/10/2005	Urbana	Sector SC-2, UE Nº. 14, CL JOSE ESTEVE EDO, 33	281,2147	0	No detallados en Nota Simple. Edificabilidad 267,1540 m2	
	46042000948946			2263303YJ3826S0001XR								
<b>Titularidad:</b> Ayto. de EL PUIG, Pleno Dominio. Adquirida por SEGREGACIÓN y adjudicada por REPARCELACIÓN en virtud de otros documentos, de fecha 24/05/2005.												
<b>1007</b>	2508	298	208	<b>19172</b>	1ª	21/10/2005	Urbana	Sector SC-2, UE Nº. 14, CL 1 DE MAIG, 2	2701,16	0	No detallados en Nota Simple.	
	46042000947598			1364501YJ3816S0001LM								
<b>Titularidad:</b> Ayto. de EL PUIG, Pleno Dominio. Adquirida por SEGREGACIÓN y adjudicada por REPARCELACIÓN en virtud de otros documentos, de fecha 24/05/2005. Titularidad con carácter demanial												
<b>1020</b>	2508	298	209	<b>19173</b>	1ª	21/10/2005	Urbana	Sector SC-2, UE Nº. 14, Albereda de Sant Antoni	5624,28	0	No detallados en Nota Simple.	
	46042000949738			1564201YJ3816S0001FM								
<b>Titularidad:</b> Ayto. de EL PUIG, Pleno Dominio. Adquirida por SEGREGACIÓN y adjudicada por REPARCELACIÓN en virtud de otros documentos, de fecha 24/05/2005. Titularidad con carácter demanial												
<b>1029</b>	2508	298	210	<b>19174</b>	1ª	21/10/2005	Urbana	Sector SC-2, UE Nº. 14, Albereda de Sant Antoni	4457,86	0	No detallados en Nota Simple.	
	46042000949745			1763201YJ3816S0001HM								
<b>Titularidad:</b> Ayto. de EL PUIG, Pleno Dominio. Adquirida por SEGREGACIÓN y adjudicada por REPARCELACIÓN en virtud de otros documentos, de fecha 24/05/2005. Titularidad con carácter demanial												



**Ayuntamiento de El Puig**  
Inventario de Bienes al 31 de Diciembre de 2010

**Bienes Inmuebles Registrados**

Registro de Propiedad de Puçol

Ordenado por Nº de Finca registral

Nº Inv.	Tomo	Libro	Folio	Finca	Inscr	Fecha	Natur.	Situación	Sup. Terre. (m2)	Sup. Constr. (m2)	Linderos	Comentarios
<b>1033</b>	2508	298	211	<b>19175</b>	1ª	21/10/2005	Urbana	Sector SC-2, UE Nº. 14, Albereda de Puçol	5839,74	0	No detallados en Nota Simple.	
	IDUFIR		Refer. Catastral									
	46042000949752		1863201YJ3816S0001IM									
<b>Titularidad:</b> Ayto. de EL PUIG, Pleno Dominio. Adquirida por SEGREGACIÓN y adjudicada por REPARCELACIÓN en virtud de otros documentos, de fecha 24/05/2005. Titularidad con carácter demanial												
<b>1034</b>	2508	298	212	<b>19176</b>	1ª	21/10/2005	Urbana	Sector SC-2, UE Nº. 14, Parc Europa, lado Oeste	5836,12	0	No detallados en Nota Simple.	
	IDUFIR		Refer. Catastral									
	46042000949769		1963201YJ3816S0001MM									
<b>Titularidad:</b> Ayto. de EL PUIG, Pleno Dominio. Adquirida por SEGREGACIÓN y adjudicada por REPARCELACIÓN en virtud de otros documentos, de fecha 24/05/2005. Titularidad con carácter demanial												
<b>1040</b>	2508	298	213	<b>19177</b>	1ª	21/10/2005	Urbana	Sector SC-2, UE Nº. 14, Parc Europa, Zona Central	4078,19	0	No detallados en Nota Simple.	
	IDUFIR		Refer. Catastral									
	46042000949776		2063901YJ3826S0001ZR									
<b>Titularidad:</b> Ayto. de EL PUIG, Pleno Dominio. Adquirida por SEGREGACIÓN y adjudicada por REPARCELACIÓN en virtud de otros documentos, de fecha 24/05/2005. Titularidad con carácter demanial												
<b>1041</b>	2508	298	214	<b>19178</b>	1ª	21/10/2005	Urbana	Sector SC-2, UE Nº. 14, Parc Europa, lado Este	7029,2	0	No detallados en Nota Simple.	
	IDUFIR		Refer. Catastral									
	46042000949783		2263101YJ3826S0001LR									
<b>Titularidad:</b> Ayto. de EL PUIG, Pleno Dominio. Adquirida por SEGREGACIÓN y adjudicada por REPARCELACIÓN en virtud de otros documentos, de fecha 24/05/2005. Titularidad con carácter demanial												
<b>1043</b>	2508	298	215	<b>19179</b>	1ª	21/10/2005	Urbana	Sector SC-2, UE Nº. 14, SV-8 (Polideportivo la Pedrera, adición del lado Noroeste)	8005,38	0	No detallados en Nota Simple.	
	IDUFIR		Refer. Catastral									
	46042000949790		2363401YJ3826S0001MR									
<b>Titularidad:</b> Ayto. de EL PUIG, Pleno Dominio. Adquirida por SEGREGACIÓN y adjudicada por REPARCELACIÓN en virtud de otros documentos, de fecha 24/05/2005. Titularidad con carácter demanial												



**Ayuntamiento de El Puig**  
Inventario de Bienes al 31 de Diciembre de 2010

**Bienes Inmuebles Registrados**

Registro de Propiedad de Puçol

Ordenado por N° de Finca registral

N° Inv.	Tomo	Libro	Folio	Finca	Inscr	Fecha	Natur.	Situación	Sup. Terre. (m2)	Sup. Constr. (m2)	Linderos	Comentarios
<b>1005</b>	2508	298	216	<b>19180</b>	1ª	21/10/2005	Urbana	Sector SC-2, UE Nº. 14, DOT-1 (Instituto)	9265,13	0	No detallados en Nota Simple.	
	IDUFIR		Refer. Catastral									
	46042000949806		1262901YJ3816S0001PM									
<b>Titularidad:</b> Ayto. de EL PUIG, Pleno Dominio. Adquirida por SEGREGACIÓN y adjudicada por REPARCELACIÓN en virtud de otros documentos, de fecha 24/05/2005. Titularidad con carácter demanial. Uso Dotacional Público escolar												
<b>1011</b>	2508	298	217	<b>19181</b>	1ª	21/10/2005	Urbana	Sector SC-2, UE Nº. 14, DOT-2, CL RODRIGUEZ DE TRUJILLO Y M 6	4588,45	0	No detallados en Nota Simple.	
	IDUFIR		Refer. Catastral									
	46042000949813		1463901YJ3816S0001XM									
<b>Titularidad:</b> Ayto. de EL PUIG, Pleno Dominio. Adquirida por SEGREGACIÓN y adjudicada por REPARCELACIÓN en virtud de otros documentos, de fecha 24/05/2005. Titularidad con carácter demanial. Uso Dotacional Público												
<b>VIAL</b>	2508	298	218	<b>19182</b>	1ª	21/10/2005	Urbana	Sector SC-2, UE Nº. 14, DOT-3, (Polideportivo la Pedrera, adición del lado Noroeste)	3451,8	0	No detallados en Nota Simple.	Corresponde al triángulo entre ZV8, la Avda. Antonio Sacramento y el solar antiguo del polideportivo. Actualmente es Vial y parte del polideportivo. Ved fichero FICHAS ADJUDICACION SC2.pdf e Inventario 2005 Nº 265, página 20.
	IDUFIR		Refer. Catastral									
	46042000949820		Al Polideportivo									
<b>Titularidad:</b> Ayto. de EL PUIG, Pleno Dominio. Adquirida por SEGREGACIÓN y adjudicada por REPARCELACIÓN en virtud de otros documentos, de fecha 24/05/2005. Titularidad con carácter demanial. Uso Dotacional Público												
<b>2118</b>	2745	318	114	<b>19814</b>	1ª	12/05/2008	Urbana	Otros U.E. 5 del área de ordenanza P5 PLANSMAR	130	0	No detallados en Nota Simple.	Viales PLANSMAR
	IDUFIR		Refer. Catastral									
	46078001061759		PLANSMAR									
<b>Titularidad:</b> Ayto. de EL PUIG, Pleno Dominio. Adquirida por REPARCELACIÓN en virtud de Certificación Administrativa del Ayuntamiento de EL PUIG, de fecha 27/11/2007.												
<b>2040</b>	2757	322	159	<b>20175</b>	1ª	03/09/2008	Urbana	Calle ISAAC PERAL	60	0	Norte: Calle Isaac Peral; Sur: Monte público al que da acceso; Este: José Vicente Torner Giner; Oeste: Parcelas propiedad del Ayuntamiento	Ampliación de la Calle ISAAC PERAL.
	IDUFIR		Refer. Catastral									
	46078001074032		C/ ISAAC PERAL.									
<b>Titularidad:</b> Ayto. de EL PUIG, Pleno Dominio. Adquirida por SEGREGACIÓN PERMUTA y AGREGACIÓN en virtud de escritura pública, Notario: Don JUAN ROBLES SANTOS, El Puig, Nº de Protocolo 1.361 de fecha 07/08/2008.												



N° Inv.	Tomo	Libro	Folio	Finca	Inscr	Fecha	Natur.	Situación	Sup. Terre. (m2)	Sup. Constr. (m2)	Linderos	Comentarios
<b>1037</b>	2757	322	161	<b>20177</b>	1ª	03/09/2008	Rústica	Otros Monte de Santa Bárbara	2471	0	Norte: Camino de la Pedra Blaba; Sur: María Garcés; Este: José Tomás López; Oeste: Samuel Badenes Gómez. Bien de dominio Público	Solar cedido al Ayto como zona verde para obtener licencia de obra de construcción en la parte edificable.
	46078001074056		2064734YJ3826S0001RR									
<b>Titularidad:</b> Ayto. de EL PUIG, Pleno Dominio. Adquirida por SEGREGACIÓN PERMUTA y AGREGACIÓN en virtud de escritura pública, Notario: Don JUAN ROBLES SANTOS, El Puig, N° de Protocolo 1.361 de fecha 07/08/2008.												
<b>2085</b>	2757	322	162	<b>20178</b>	1ª	03/09/2008	Urbana	Otros Monte de Santa Bárbara	100	0	Norte: Camino de la Pedra Blaba; Sur: María Garcés; Este: José Tomás López; Oeste: Samuel Badenes Gómez.	Paso de 5x20 m para acceso a la Montaña.
	46078001074063		P. Teodor Llorente									
<b>Titularidad:</b> Ayto. de EL PUIG, Pleno Dominio. Adquirida por SEGREGACIÓN PERMUTA y AGREGACIÓN en virtud de escritura pública, Notario: Don JUAN ROBLES SANTOS, El Puig, N° de Protocolo 1.361 de fecha 07/08/2008.												
<b>1008</b>	2507	297	54	<b>20274</b>	1ª	21/10/2005	Urbana	Sector SC-2, UE N°. 14, P-2.2	3220,05	0	NORTE: En línea 55.02 m con Calle Max Aub; SUR: En línea 53,91 m con Zona Verde ZV-1; ESTE: En línea de 58,219 m con Calle 1 de Maig; OESTE: En línea de 60,07 m con la subparcela P-2.4 Coeficiente de participación: 2,61626475%	Esta parcela, a nivel catastral, está incluida dentro de la parcela total P2, con referencia 1365801YJ3816N0001DG y corresponde al trozo norte sobre la zona ZV-1.
	46078001079761		1365801YJ3816N0001DG									
<b>Titularidad:</b> Ayto. de EL PUIG, Pleno Dominio. Adquirida por SEGREGACIÓN y adjudicada por REPARCELACIÓN en virtud de otros documentos de fecha 24/05/2005. Por procedencia de la finca 5/19046.												
<b>1008</b>	2784	328	57	<b>20275</b>	1ª	19/04/2010	Urbana	Sector SC-2, UE N°. 14, P-2.3	3150,12	0	NORTE: En línea 41.13 m con la subparcela P-2.4; SUR: En línea de 44,97 m con Calle Marquesos de Monerde; ESTE: En línea de 50,14 m con subparcela P-2.1 y con la Zona Verde ZV-1; OESTE: En línea de 71,55 m con la Calle Vaqueria Coeficiente de participación: 2,55944718%	Esta parcela, a nivel catastral, está incluida dentro de la parcela total P2, con referencia 1365801YJ3816N0001DG y corresponde al trozo longitudinal lateral oeste hasta la zona ZV-1.
	46078001079778		1365801YJ3816N0001DG									
<b>Titularidad:</b> Ayto. de EL PUIG, Pleno Dominio. Adquirida por SEGREGACIÓN y adjudicada por REPARCELACIÓN en virtud de Certificación Administrativa del Ayuntamiento de EL PUIG, de fecha 24/03/2010.												



Nº Inv.	Tomo	Libro	Folio	Finca	Inscr	Fecha	Natur.	Situación	Sup. Terre. (m2)	Sup. Constr. (m2)	Linderos	Comentarios
	IDUFIR		Refer. Catastral									
<b>1008</b>	2507	297	54	<b>20276</b>	1ª	21/10/2005	Urbana	Sector SC-2, UE Nº. 14, P-2.4	4055,48	0	NORTE: En línea 54.85 m con la Calle Max Aub; SUR: En línea de 41,13 m con la Subparcela P-2.3 y con la Zona Verde ZV-1; ESTE: En línea de 60,07 m con subparcela P-2.3 y con la Zona Verde ZV-1; OESTE: En línea de 83,35 m con la Calle Vaqueria Coeficiente de participación: 3,29504491%	Esta parcela, a nivel catastral, está incluida dentro de la parcela total P2, con referencia 1365801YJ3816N0001DG y corresponde al trozo longitudinal lateral oeste hasta la zona ZV-1.
	46078001079785		1365801YJ3816N0001DG									
<b>Titularidad:</b> Ayto. de EL PUIG, Pleno Dominio. Adquirida por SEGREGACIÓN y adjudicada por REPARCELACIÓN en virtud de otros documentos de fecha 24/05/2005. Por procedencia de la finca 5/19046.												
<b>VIAL</b>	2790	330	49	<b>20294</b>	1ª	14/10/2010	Rústica	Paraje ALCHUPS o MAS DEL FRANCES	2791,3	0	Parcela 27 del polígono 5 y parcela 131 del polígono 6. Limitación: No dividir ni transmitir parte de la finca mientras existe actividad de hostelería, en plazo de 30 años.	Escritura de Segregación, Permuta y Agregación, para enderezar el Camino rural Mas Nou en el tramo comprendido entre el Camino de Liria y la intersección con el camino existente de acceso a la finca.
	46078001080798		46206A005000270000MA									
<b>Titularidad:</b> Ayto. de EL PUIG, Pleno Dominio. Adquirida por SEGREGACIÓN PERMUTA y AGREGACIÓN en virtud de escritura pública, Notario: Don JUAN ROBLES SANTOS, El Puig, Nº de Protocolo 917 de fecha 29/04/2010.												
<b>VIAL</b>	2793	331	67	<b>20312</b>	1ª	11/02/2011	Urbana	Calle LA TALECA	1,84	0	Parte de la referencia catastral 1759313YJ3815N0001RZ en la Calle LA TALECA	Ampliación de la calle La Taleca
	46078001081399		1759313YJ3815N0001RZ									
<b>Titularidad:</b> Ayto. de EL PUIG, Pleno Dominio. Adquirida por SEGREGACIÓN y AGRUPACIÓN en virtud de escritura pública, Notario: Don JUAN ROBLES SANTOS, El Puig, Nº de Protocolo 2.320 de fecha 16/12/2010.												
<b>1024</b>	2380	275	39	<b>8100</b>	2ª	06/09/2004	Urbana	C/ Glorieta de Joan Martorell, 2 Planta 1, Puerta 1	890	65	Nº de propiedad horizontal 002. Cuota elementos comunes: 6%. Superficie construida 65 m2.	Actualmente derruido. Solar de Equipamiento
	46042000434326		1758601YJ3815N0002MX									
<b>Titularidad:</b> Ayto. de EL PUIG, Pleno Dominio. Adquirida por COMPRA FAX en virtud de Escritura pública. Notario: ROBLES SANTOS, JUAN, El Puig, Protocolo 1.113, 25/06/2004												



<i>Nº Inv.</i>	<i>Tomo</i>	<i>Libro</i>	<i>Folio</i>	<i>Finca</i>	<i>Inscr</i>	<i>Fecha</i>	<i>Natur.</i>	<i>Situación</i>	<i>Sup. Terre. (m2)</i>	<i>Sup. Constr. (m2)</i>	<i>Linderos</i>	<i>Comentarios</i>
<b>1025</b>	2380	275	37	<b>8101</b>	2ª	06/09/2004	Urbana	C/ Glorieta de Joan Martorell, 2 Planta 1, Puerta 2	890	65	Nº de propiedad horizontal 003. Cuota elementos comunes: 6%. Superficie construida 65 m2.	Actualmente derruido. Solar de Equipamiento
	IDUFIR		Refer. Catastral									
	46042000434333		1758601YJ3815N0003QM									
<p><b>Titularidad:</b> Ayto. de EL PUIG, Pleno Dominio. Adquirida por COMPRA FAX en virtud de Escritura pública. Notario: ROBLES SANTOS, JUAN, El Puig, Protocolo 1.113, 25/06/2004</p>												
<b>2101</b>	686	68	33	<b>8450</b>	1ª	07/01/1970	Urbana	Camino de la Caseta de Obledo (Hoy CV-319)	333	0	No detallados en Nota Simple	Existe Escritura en carpeta verde 1-B. Pleno 5-9-69. Destino: Sanchas Guarner, Plaça
	IDUFIR		Refer. Catastral									
	46042000437686		Sanchas Guarner, Plaça									
<p><b>Titularidad:</b> Ayto. de EL PUIG, Pleno Dominio. Adquirida por SEGREGACIÓN en virtud de Escritura pública. Notario: GARNELO CODOÑER, EMILIO. Massamagrell 04/11/1969</p>												

**Número total de Bienes Registrales:** **155 Registros**

**Leyenda:**

- N-A:** No es del Ayuntamiento
- N-I:** No identificado
- VIAL:** Viales
- Z. V.:** Zona Verde





**Epígrafe 2º**  
**Derechos Reales**

**(Listado numérico)**




## **Ayuntamiento de El Puig**

*Inventario de Bienes al 31 de Diciembre de 2010*

## **Derechos Reales (Epigrafe 2º)**

*Listado Numérico*

<i>Nº Inv.</i>	<i>Naturaleza</i>	<i>Inmueble sobre el que recae</i>	<i>Contenido del derecho</i>	<i>Valor actual</i>
2-001	Rústica	El Pélec Centre d'Informació Juvenil	Servidumbre Predio Dominante de medianería otorgada por D. Cesar Moreyra Fajarnes Martín a favor de la finca 6784 (Pélec).	601,00 €



**Epígrafe 2º**  
**Derechos Reales**

**(Fichas)**



## Ayuntamiento de El Puig

Inventario de Bienes al 31 de Diciembre de 2010

## Derechos Reales (Epigrafe 2º)

Fichas

Nº. Inv.: **2-001**

A) Naturaleza: Rústica

B) Inmueble sobre el que recae: **El Pèlec Centre d'Informació Juvenil**

C) Contenido: Servidumbre Predio Dominante de medianería otorgada por D. Cesar Moreyra Fajarnes Martín a favor de la finca 6784 (Pélec).

J) Título de adquisición: Servidumbre Predio Dominante de medianería en la línea de 34,75 m de largo y 0,50 m de ancho, hasta una altura de 7,70 m.  
Notario: MORODER TOMÁS, CARMEN, Protocolo: 88, El Puig 26/03/1986.

E) Signatura de inscripción en el Registro de la Propiedad de .... Puçol

Concepto:	Tomo:	Libro:	Folio:	Finca:	Inscrip:	Fecha Insc:
Constitución de Servidumbre	481	52	51	6784	2ª	26/03/1986

F) Costo de adquisición: 601,01 €

G) Valor actual: **601,00 €**

H) Frutos y rentas: 0

Lugar de archivo de la documentación: Carpeta 2 de BIENES DE DOMINIO PÚBLICO

### Observaciones:

Servidumbre Predio Sirviente: Finca 4671.  
El Sr. Cesar Moreira Fajardo renunciará a los derechos que pudieran corresponderles.

Fecha de Alta en Inventario: 31/12/2010

Fecha inventario: 31/12/2010

Fecha de Baja de Inventario:

Estado: **ALTA**

Valor obtenido en la Baja de Inventario: 0,00 €



**Epígrafe 3º**  
**Bienes Muebles Histórico-**  
**Artísticos**

**(Listado numérico)**



# Ayuntamiento de El Puig

Inventario de Bienes al 31 de Diciembre de 2010

## Bienes Histórico-Artísticos

(Epígrafe 3º)

Listado Numérico

<i>Código</i>	<i>Título</i>	<i>Autor</i>	<i>Tipo</i>	<i>Ubicación</i>	<i>PGCP</i>	<i>Valor estimado</i>
---------------	---------------	--------------	-------------	------------------	-------------	-----------------------

*Suma total de Bienes Histórico-Artísticos:*

0,00 €



**Epígrafe 3º**  
**Bienes Muebles Histórico-**  
**Artísticos**

**(Fichas)**



## Ayuntamiento de El Puig

Inventario de Bienes al 31 de Diciembre de 2010

## Bienes histórico-artísticos (Epígrafe 3º)

Fichas

**Título:**

**Código:**

**Autor:**

**Tipo:**

**Descripción:**

**Valor estimado:**

**PGCP:**

**Razón de su valor:**

**Ubicación:**

**Persona responsable del bien:**

**Lugar de archivo de la documentación:**

**Observaciones:**

**Fecha de Alta en Inventario:**

**Fecha inventario:**

**Fecha de Baja de Inventario:**

**Estado:**

**Valor obtenido en la Baja de Inventario:**





**Epígrafe 4º 1**  
**Valores Mobiliarios**

**(Listado numérico)**



## Ayuntamiento de El Puig

*Inventario de Bienes al 31 de Diciembre de 2010*

## Valores mobiliarios (Epígrafe 4º-1)

*Listado Numérico*

<i>Títulos</i>	<i>Clase</i>	<i>Organismo o Entidad emisora</i>	<i>PGCP</i>	<i>Valor Nominal</i>	<i>Valor Efectivo</i>
10	Acciones	Comunidad de Regantes del Pozo de Ntra. Sra. Del Carmen del Puig	2500	0,00 €	1.502,53 €
15	Acciones	Pozo Mercado Costa Valencia (MERCOVASA)	2500	0,00 €	

<i>Número de entradas en Base de Datos:</i>	<b>2 Registros</b>
<i>Número Total de Valores Mobiliarios:</i>	<b>25</b>
<i>Valor total de los Bienes Mobiliarios:</i>	<b>1.502,53 €</b>



**Epígrafe 4º 1**  
**Valores Mobiliarios**

**(Fichas)**



# Ayuntamiento de El Puig

Inventario de Bienes al 31 de Diciembre de 2010

## Valores mobiliarios (Epígrafe 4º-1)

Fichas

No. Inv.: **4-001** N° de títulos: **10** Clase: Acciones

P.G.C.P.: 2500

**Entidad emisora:** Comunidad de Regantes del Pozo de Ntra. Sra. Del Carmen del Puig

C/ Miguel Marques, s/n  
Pobla de Farnals (Valencia)  
CIF: G-46785695

**Serie y numeración:**

Números 1 a 10 inclusive. Corresponden a 1 participación de las 2270 participaciones proindivisas en que se divide la comunidad

<b>Fecha de adquisición:</b>	10/10/1968	<b>Costo de adquisición:</b>	1.502,53 €
<b>Capital nominal:</b>	0,00 €	<b>Valor efectivo:</b>	<b>1.502,53 €</b>

**Frutos y rentas:** No produce rentas.

**Lugar en que están depositados:** No hay datos

**Lugar de archivo de la documentación:** Secretaría del Ayto.

**Observaciones:**

El valor de ambas acciones ( Pozo de Ntra. Sra. Del Carmen del Puig y Mercovalencia) es de 250.000 ptas según inventario de 2005, pags. 26 y 27.

**Fecha de Alta en Inventario:**

**Fecha inventario:** 31/12/2010

**Fecha de Baja de Inventario:**

**Valor obtenido en la Baja de Inventario:** 0,00 €

**Estado:** **ALTA**



# Ayuntamiento de El Puig

Inventario de Bienes al 31 de Diciembre de 2010

## Valores mobiliarios (Epígrafe 4º-1)

Fichas

No. Inv.: **4-002** N° de títulos: **15** Clase: Acciones

P.G.C.P.: 2500

**Entidad emisora:** Pozo Mercado Costa Valencia (MERCOVASA)

No hay datos de detalle de la entidad

**Serie y numeración:**

No hay datos de detalle serie y numeración

**Fecha de adquisición:** 31/12/2010

**Costo de adquisición:**

**Capital nominal:** 0,00 €

**Valor efectivo:**

**Frutos y rentas:** No produce rentas.

**Lugar en que están depositados:** No hay datos

**Lugar de archivo de la documentación:** Secretaría del Ayto.

**Observaciones:**

El valor de ambas acciones ( Pozo de Ntra. Sra. Del Carmen del Puig y Mercovasa) es de 250.000 ptas según inventario de 2005, pags. 26 y 27

**Fecha de Alta en Inventario:**

**Fecha inventario:** 31/12/2010

**Fecha de Baja de Inventario:**

**Valor obtenido en la Baja de Inventario:**

0,00 €

**Estado:**

**ALTA**



**Epígrafe 4º 2**  
**Créditos y Derechos**  
**Personales**  
**(Listado numérico)**



## **Ayuntamiento de El Puig**

*Inventario de Bienes al 31 de Diciembre de 2010*

## **Créditos y Derechos personales**

**(Epígrafe 4º-2)**

*Listado Numérico*

---

<i>Código</i>	<i>Concepto</i>	<i>Nombre del deudor</i>	<i>Valor</i>	<i>Vencimiento</i>	<i>Estado</i>
---------------	-----------------	--------------------------	--------------	--------------------	---------------

---



**Epígrafe 4º 2**  
**Créditos y Derechos**  
**Personales**

**(Fichas)**





## Ayuntamiento de El Puig

Inventario de Bienes al 31 de Diciembre de 2010

## Créditos y Derechos personales

(Epígrafe 4º-2)

Fichas

Concepto:

Código:

Nombre del deudor:

Valor :

Título de adquisición:

Vencimiento:

Lugar de archivo de la documentación:

Observaciones:

Fecha de Alta en Inventario:

Fecha inventario:

Fecha de Baja de Inventario:

Valor obtenido en la Baja de Inventario:

Estado:



*Epígrafe 5º*  
*Vehículos*

*(Listado numérico)*



<i>Nº Inv.</i>	<i>Clase de vehículo</i>	<i>Título</i>	<i>Matrícula</i>	<i>Año</i>	<i>Valor</i>
<b>Cuenta del PGCP: 2170 BIENES EN RÉGIMEN DE ARREND. FINANCIERO</b>					
5-021	Turismo Nissan XTRAY	Renting	8742-GKS	2009	0,00 €
<b>Resumen de la cuenta PGCP = 2170 (1 registro)</b>					<b>Total Valor: 0,00 €</b>

<b>Cuenta del PGCP: 2280 ELEMENTO DE TRANSPORTE COMPRADO</b>					
5-016	Camión Nissan Cabstar.E	Compra	V-3270-GY	2000	3.800,00 €
5-007	Remolque L. Monton	Compra	E-5922-BBP	2001	1.500,00 €
5-002	Moto scooter PIAGGIO HEXAGON 180	Compra	8484-CCZ	2002	1.500,00 €
5-001	Moto scooter PIAGGIO HEXAGON 180	Compra	8494-CCZ	2002	1.500,00 €
5-006	Tractor Massey-Fergusson 3225F	Compra	E-4003-BBZ	2002	18.500,00 €
5-012	Turismo Peugeot 307	Compra	9838-CKR	2003	2.800,00 €
5-017	Moto acequero Derbi Variant	Compra	C-1561-BRH	2004	350,00 €
5-011	Furgoneta Citroën Berlingo	Compra	7210-DNP	2005	6.000,00 €
5-009	Turismo Ford FOCUS	Compra	3849-FJB	2006	8.000,00 €
5-005	Furgoneta Ford TURNEO	Compra	6002-FJZ	2006	6.800,00 €
5-013	Vehículo multiusos Kubota RTV900	Compra	E-6994-BFS	2006	3.500,00 €
5-020	Remolque HIBEMA	Compra	E-6994-BFS	2006	1.000,00 €
5-010	Turismo Smart	Donado	5806-GLK	2009	10.000,00 €
5-018	Tractor John Deere MW1 6530	Compra	E-6595-BFL	2009	18.000,00 €
5-014	Máquina limpiaplayas L. Monton	Compra	E-9011-BFL	2009	20.000,00 €
5-022	Turismo Ford FOCUS	Compra	0514-GZZ	2010	15.852,60 €
5-003	Moto scooter PIAGGIO 125 X7	Compra	1585-GXF	2010	3.800,00 €
5-004	Moto scooter PIAGGIO 125 X7	Compra	1630-GXF	2010	3.800,00 €
5-019	Furgoneta Volkswagen Caddy	Compra	5922-GZZ	2010	15.725,42 €
5-008	Barredora de arrastre y Dumper PIQUERSA BA-2500	Compra	E-6146-BFT	2010	25.000,00 €
5-015	Tractor Case MX-120	Compra	E-7387-BBB	2010	25.000,00 €
<b>Resumen de la cuenta PGCP = 2280 (21 registros)</b>					<b>Total Valor: 192.428,02 €</b>

**Número total de Elementos de Transporte:**

**22 Registros**

**Valor total de los Elementos de Transporte:**

**192.428,02 €**



**Epígrafe 5º**  
**Vehículos**

**(Fichas)**



# Ayuntamiento de El Puig

Inventario de Bienes al 31 de Diciembre de 2010

## Elementos de Transporte (Epígrafe 5º)

Fichas

<b>Clase:</b>	<b>Moto scooter PIAGGIO HEXAGON 180</b>	<b>Nº Inv.:</b>	
<b>Tracción:</b>	Mecánica ruedas	<b>Matrícula:</b>	<b>8494-CCZ</b>
<b>Título de adquisición:</b>	Compra	<b>Año Matr.:</b>	2002
		<b>PGCP:</b>	2280
<b>Destino:</b>	Policía Local		
<b>Costo de adquisición:</b>	4.119,16 €	<b>Valor Actual:</b>	<b>1.500,00 €</b>

Foto:



**Observaciones:** Comprado el 19/9/2002. Decreto 600 de Alcaldía.

**Lugar de archivo de la documentación:** Archivo del Ayuntamiento y Vehículo

**Fecha de Alta en Inventario:**

**Fecha inventario:** 31/12/2010

**Fecha de Baja de Inventario:**

**Estado:**

**ALTA**

**Valor obtenido en la Baja de Inventario:**

0,00 €



# Ayuntamiento de El Puig

Inventario de Bienes al 31 de Diciembre de 2010

## Elementos de Transporte (Epígrafe 5º)

Fichas

<b>Clase:</b>	<b>Moto scooter PIAGGIO HEXAGON 180</b>		<b>Nº Inv.:</b>	
<b>Tracción:</b>	Mecánica ruedas	<b>Matrícula:</b>	<b>8484-CCZ</b>	<b>5-002</b>
<b>Título de adquisición:</b>	Compra	<b>Año Matr.:</b>	2002	<b>PGCP:</b> 2280
<b>Destino:</b>	Policía Local			
<b>Costo de adquisición:</b>	4.119,16 €	<b>Valor Actual:</b>	<b>1.500,00 €</b>	

Foto:



Observaciones:

**Lugar de archivo de la documentación:** Archivo del Ayuntamiento y Vehículo

<b>Fecha de Alta en Inventario:</b>		<b>Fecha inventario:</b>	31/12/2010
<b>Fecha de Baja de Inventario:</b>		<b>Estado:</b>	<b>ALTA</b>
<b>Valor obtenido en la Baja de Inventario:</b>	0,00 €		



# Ayuntamiento de El Puig

Inventario de Bienes al 31 de Diciembre de 2010

## Elementos de Transporte (Epígrafe 5º)

Fichas

<b>Clase:</b>	<b>Moto scooter PIAGGIO 125 X7</b>			<b>Nº Inv.:</b>
<b>Tracción:</b>	Mecánica ruedas	<b>Matrícula:</b>	<b>1585-GXF</b>	<b>5-003</b>
<b>Título de adquisición:</b>	Compra	<b>Año Matr.:</b>	2010	<b>PGCP:</b> 2280
<b>Destino:</b>	Policía Local			
<b>Costo de adquisición:</b>	0,00 €	<b>Valor Actual:</b>	<b>3.800,00 €</b>	

Foto:



**Observaciones:** Subvencionada por Generalitat Valenciana

**Lugar de archivo de la documentación:** Archivo del Ayuntamiento y Vehículo

**Fecha de Alta en Inventario:**

**Fecha inventario:** 31/12/2010

**Fecha de Baja de Inventario:**

**Estado:**

**ALTA**

**Valor obtenido en la Baja de Inventario:**

0,00 €



## Ayuntamiento de El Puig

Inventario de Bienes al 31 de Diciembre de 2010

## Elementos de Transporte (Epígrafe 5º)

Fichas

<b>Clase:</b>	<b>Moto scooter PIAGGIO 125 X7</b>		<b>Nº Inv.:</b>	
<b>Tracción:</b>	Mecánica ruedas	<b>Matrícula:</b>	<b>1630-GXF</b>	<b>5-004</b>
<b>Título de adquisición:</b>	Compra	<b>Año Matr.:</b>	2010	<b>PGCP:</b> 2280
<b>Destino:</b>	Policía Local			
<b>Costo de adquisición:</b>	0,00 €	<b>Valor Actual:</b>	<b>3.800,00 €</b>	

Foto:



**Observaciones:** Subvencionada por Generalitat Valenciana

**Lugar de archivo de la documentación:** Archivo del Ayuntamiento y Vehículo

**Fecha de Alta en Inventario:**

**Fecha de Baja de Inventario:**

**Valor obtenido en la Baja de Inventario:**

0,00 €

**Fecha inventario:** 31/12/2010

**Estado:**

**ALTA**





# Ayuntamiento de El Puig

Inventario de Bienes al 31 de Diciembre de 2010

## Elementos de Transporte (Epígrafe 5º)

Fichas

<b>Clase:</b>	<b>Furgoneta Ford TURNEO</b>		<b>Nº Inv.:</b>	
<b>Tracción:</b>	Mecánica ruedas	<b>Matrícula:</b>	<b>6002-FJZ</b>	<b>5-005</b>
<b>Título de adquisición:</b>	Compra	<b>Año Matr.:</b>	2006	<b>PGCP:</b> 2280
<b>Destino:</b>	Obras y Servicios			
<b>Costo de adquisición:</b>	0,00 €	<b>Valor Actual:</b>	<b>6.800,00 €</b>	

Foto:



**Observaciones:** Comprado el 29/12/2006

**Lugar de archivo de la documentación:** Archivo del Ayuntamiento y Vehículo

**Fecha de Alta en Inventario:**

**Fecha inventario:** 31/12/2010

**Fecha de Baja de Inventario:**

**Estado:**

**ALTA**

**Valor obtenido en la Baja de Inventario:**

0,00 €



# Ayuntamiento de El Puig

Inventario de Bienes al 31 de Diciembre de 2010

## Elementos de Transporte (Epígrafe 5º)

Fichas

<b>Clase:</b>	<b>Tractor Massey-Fergusson 3225F</b>		<b>Nº Inv.:</b>
<b>Tracción:</b>	Mecánica ruedas	<b>Matrícula:</b>	<b>E-4003-BBZ</b>
<b>Título de adquisición:</b>	Compra	<b>Año Matr.:</b>	2002 <b>PGCP:</b> 2280
<b>Destino:</b>	Obras y Servicios		
<b>Costo de adquisición:</b>	0,00 €	<b>Valor Actual:</b>	<b>18.500,00 €</b>

Foto:



**Observaciones:** Comprado el 24/07/2002

**Lugar de archivo de la documentación:** Archivo del Ayuntamiento y Vehículo

**Fecha de Alta en Inventario:**

**Fecha inventario:** 31/12/2010

**Fecha de Baja de Inventario:**

**Estado:**

**ALTA**

**Valor obtenido en la Baja de Inventario:**

0,00 €



# Ayuntamiento de El Puig

Inventario de Bienes al 31 de Diciembre de 2010

## Elementos de Transporte (Epígrafe 5º)

Fichas

<b>Clase:</b>	Remolque L. Monton		<b>Nº Inv.:</b>	
<b>Tracción:</b>	Mecánica ruedas	<b>Matrícula:</b>	<b>E-5922-BBP</b>	<b>5-007</b>
<b>Título de adquisición:</b>	Compra	<b>Año Matr.:</b>	2001	<b>PGCP:</b> 2280
<b>Destino:</b>	Obras y Servicios			
<b>Costo de adquisición:</b>	0,00 €	<b>Valor Actual:</b>	<b>1.500,00 €</b>	

Foto:



**Observaciones:** Comprado el 10/05/2001

**Lugar de archivo de la documentación:** Archivo del Ayuntamiento y Vehículo

**Fecha de Alta en Inventario:**

**Fecha de Baja de Inventario:**

**Valor obtenido en la Baja de Inventario:**

0,00 €

**Fecha inventario:** 31/12/2010

**Estado:**

**ALTA**



# Ayuntamiento de El Puig

Inventario de Bienes al 31 de Diciembre de 2010

## Elementos de Transporte (Epígrafe 5º)

Fichas

<b>Clase:</b>	<b>Barredora de arrastre y Dumper PIQUERSA BA-2500</b>		<b>Nº Inv.:</b>	
<b>Tracción:</b>	Mecánica ruedas	<b>Matrícula:</b>	<b>E-6146-BFT</b>	<b>5-008</b>
<b>Título de adquisición:</b>	Compra	<b>Año Matr.:</b>	2010	<b>PGCP:</b> 2280
<b>Destino:</b>	Obras y Servicios			
<b>Costo de adquisición:</b>	0,00 €	<b>Valor Actual:</b>	<b>25.000,00 €</b>	

Foto:



**Observaciones:** Sustituyó a la anterior barredora Piquersa E-9495-BBB, la cual se debe haber dado de baja.

**Lugar de archivo de la documentación:** Archivo del Ayuntamiento y Vehículo

**Fecha de Alta en Inventario:**

**Fecha inventario:** 31/12/2010

**Fecha de Baja de Inventario:**

**Estado:**

**ALTA**

**Valor obtenido en la Baja de Inventario:**

0,00 €



# Ayuntamiento de El Puig

Inventario de Bienes al 31 de Diciembre de 2010

## Elementos de Transporte (Epígrafe 5º)

Fichas

<b>Clase:</b>	<b>Turismo Ford FOCUS</b>		<b>Nº Inv.:</b>	
<b>Tracción:</b>	Mecánica ruedas	<b>Matrícula:</b>	<b>3849-FJB</b>	<b>5-009</b>
<b>Título de adquisición:</b>	Compra	<b>Año Matr.:</b>	2006	<b>PGCP:</b> 2280
<b>Destino:</b>	Policía Local			
<b>Costo de adquisición:</b>	0,00 €	<b>Valor Actual:</b>	8.000,00 €	

Foto:



**Observaciones:** Comprado el 1/12/2006

**Lugar de archivo de la documentación:** Archivo del Ayuntamiento y Vehículo

**Fecha de Alta en Inventario:**

**Fecha inventario:** 31/12/2010

**Fecha de Baja de Inventario:**

**Estado:**

**ALTA**

**Valor obtenido en la Baja de Inventario:**

0,00 €



# Ayuntamiento de El Puig

Inventario de Bienes al 31 de Diciembre de 2010

## Elementos de Transporte (Epígrafe 5º)

Fichas

<b>Clase:</b>	<b>Turismo Smart</b>		<b>Nº Inv.:</b>	
<b>Tracción:</b>	Mecánica ruedas	<b>Matrícula:</b>	<b>5806-GLK</b>	<b>5-010</b>
<b>Título de adquisición:</b>	Donado	<b>Año Matr.:</b>	2009	<b>PGCP:</b> 2280
<b>Destino:</b>	Policía Local			
<b>Costo de adquisición:</b>	0,00 €	<b>Valor Actual:</b>	<b>10.000,00 €</b>	

Foto:



**Observaciones:** Donado por la Diputación con el Plan de Movilidad Sona la Dipu. 23/03/2009

**Lugar de archivo de la documentación:** Archivo del Ayuntamiento y Vehículo

**Fecha de Alta en Inventario:**

**Fecha de Baja de Inventario:**

**Valor obtenido en la Baja de Inventario:**

0,00 €

**Fecha inventario:** 31/12/2010

**Estado:**

**ALTA**



# Ayuntamiento de El Puig

Inventario de Bienes al 31 de Diciembre de 2010

## Elementos de Transporte (Epígrafe 5º)

Fichas

<b>Clase:</b>	<b>Furgoneta Citroën Berlingo</b>		<b>Nº Inv.:</b>	
<b>Tracción:</b>	Mecánica ruedas	<b>Matrícula:</b>	<b>7210-DNP</b>	<b>5-011</b>
<b>Título de adquisición:</b>	Compra	<b>Año Matr.:</b>	2005	<b>PGCP:</b> 2280
<b>Destino:</b>	Policía Local			
<b>Costo de adquisición:</b>	0,00 €	<b>Valor Actual:</b>	<b>6.000,00 €</b>	

Foto:



**Observaciones:** Comprado el 28/7/2005. Decreto 517 de Alcaldía.

**Lugar de archivo de la documentación:** Archivo del Ayuntamiento y Vehículo

**Fecha de Alta en Inventario:**

**Fecha de Baja de Inventario:**

**Valor obtenido en la Baja de Inventario:**

0,00 €

**Fecha inventario:** 31/12/2010

**Estado:**

**ALTA**



## Ayuntamiento de El Puig

Inventario de Bienes al 31 de Diciembre de 2010

## Elementos de Transporte (Epígrafe 5º)

Fichas

<b>Clase:</b>	Turismo Peugeot 307		<b>Nº Inv.:</b>		
<b>Tracción:</b>	Mecánica ruedas	<b>Matrícula:</b>	9838-CKR	5-012	
<b>Título de adquisición:</b>	Compra	<b>Año Matr.:</b>	2003	<b>PGCP:</b>	2280
<b>Destino:</b>	Servicio de Playas				
<b>Costo de adquisición:</b>	0,00 €	<b>Valor Actual:</b>	2.800,00 €		

Foto:

**IMAGEN  
NO  
DISPONIBLE**

Observaciones:

**Lugar de archivo de la documentación:** Archivo del Ayuntamiento y Vehículo

<b>Fecha de Alta en Inventario:</b>		<b>Fecha inventario:</b>	31/12/2010
<b>Fecha de Baja de Inventario:</b>		<b>Estado:</b>	ALTA
<b>Valor obtenido en la Baja de Inventario:</b>	0,00 €		





# Ayuntamiento de El Puig

Inventario de Bienes al 31 de Diciembre de 2010

## Elementos de Transporte (Epígrafe 5º)

Fichas

<b>Clase:</b>	<b>Vehículo multiusos Kubota RTV900</b>		<b>Nº Inv.:</b>	
<b>Tracción:</b>	Mecánica ruedas	<b>Matrícula:</b>	<b>E-6994-BFS</b>	<b>5-013</b>
<b>Título de adquisición:</b>	Compra	<b>Año Matr.:</b>	2006	<b>PGCP:</b> 2280
<b>Destino:</b>	Servicio de Playas			
<b>Costo de adquisición:</b>	0,00 €	<b>Valor Actual:</b>	<b>3.500,00 €</b>	

Foto:



**Observaciones:** Convenio de colaboración entre Agencia Valenciana de Turismo y El Puig. 21/06/2010

**Lugar de archivo de la documentación:** Archivo del Ayuntamiento y Vehículo

**Fecha de Alta en Inventario:**

**Fecha inventario:** 31/12/2010

**Fecha de Baja de Inventario:**

**Estado:**

**ALTA**

**Valor obtenido en la Baja de Inventario:**

0,00 €



# Ayuntamiento de El Puig

Inventario de Bienes al 31 de Diciembre de 2010

## Elementos de Transporte (Epígrafe 5º)

Fichas

<b>Clase:</b>	<b>Máquina limpiplayas L. Monton</b>		<b>Nº Inv.:</b>
<b>Tracción:</b>	Mecánica ruedas	<b>Matrícula:</b>	<b>E-9011-BFL</b>
<b>Título de adquisición:</b>	Compra	<b>Año Matr.:</b>	2009 <b>PGCP:</b> 2280
<b>Destino:</b>	Servicio de Playas		
<b>Costo de adquisición:</b>	0,00 €	<b>Valor Actual:</b>	<b>20.000,00 €</b>

Foto:



Observaciones:

Corresponde a la matrícula R-2078-BCH  
Comprado el 23/02/2009

Lugar de archivo de la documentación: Archivo del Ayuntamiento y Vehículo

Fecha de Alta en Inventario:

Fecha inventario: 31/12/2010

Fecha de Baja de Inventario:

Estado:

**ALTA**

Valor obtenido en la Baja de Inventario:

0,00 €



# Ayuntamiento de El Puig

Inventario de Bienes al 31 de Diciembre de 2010

## Elementos de Transporte (Epígrafe 5º)

Fichas

<b>Clase:</b>	<b>Tractor Case MX-120</b>		<b>Nº Inv.:</b>	
<b>Tracción:</b>	Mecánica ruedas	<b>Matrícula:</b>	<b>E-7387-BBB</b>	<b>5-015</b>
<b>Título de adquisición:</b>	Compra	<b>Año Matr.:</b>	2010	<b>PGCP:</b> 2280
<b>Destino:</b>	Servicio de Playas			
<b>Costo de adquisición:</b>	0,00 €	<b>Valor Actual:</b>	<b>25.000,00 €</b>	

Foto:



**Observaciones:** Comprado el 08/11/2010, pero es del año 2006.

**Lugar de archivo de la documentación:** Archivo del Ayuntamiento y Vehículo

**Fecha de Alta en Inventario:**

**Fecha de Baja de Inventario:**

**Valor obtenido en la Baja de Inventario:**

0,00 €

**Fecha inventario:** 31/12/2010

**Estado:**

**ALTA**



## Ayuntamiento de El Puig

Inventario de Bienes al 31 de Diciembre de 2010

## Elementos de Transporte (Epígrafe 5º)

Fichas

<b>Clase:</b>	<b>Camión Nissan Cabstar.E</b>		<b>Nº Inv.:</b>	
<b>Tracción:</b>	Mecánica ruedas	<b>Matrícula:</b>	<b>V-3270-GY</b>	<b>5-016</b>
<b>Título de adquisición:</b>	Compra	<b>Año Matr.:</b>	2000	<b>PGCP:</b> 2280
<b>Destino:</b>	Servicio de Playas			
<b>Costo de adquisición:</b>	19.761,28 €	<b>Valor Actual:</b>	<b>3.800,00 €</b>	

Foto:

**IMAGEN  
NO  
DISPONIBLE**

**Observaciones:** Comprado 05/01/2000

**Lugar de archivo de la documentación:** Archivo del Ayuntamiento y Vehículo

**Fecha de Alta en Inventario:**

**Fecha de Baja de Inventario:**

**Valor obtenido en la Baja de Inventario:**

0,00 €

**Fecha inventario:** 31/12/2010

**Estado:**

**ALTA**



# Ayuntamiento de El Puig

Inventario de Bienes al 31 de Diciembre de 2010

## Elementos de Transporte (Epígrafe 5º)

Fichas

<b>Clase:</b>	<b>Moto acequero Derbi Variant</b>		<b>Nº Inv.:</b>	
<b>Tracción:</b>	Mecánica ruedas	<b>Matrícula:</b>	<b>C-1561-BRH</b>	<b>5-017</b>
<b>Título de adquisición:</b>	Compra	<b>Año Matr.:</b>	2004	<b>PGCP:</b> 2280
<b>Destino:</b>	Agricultura			
<b>Costo de adquisición:</b>	0,00 €	<b>Valor Actual:</b>	<b>350,00 €</b>	

Foto:



**Observaciones:** Comprado el 02/12/2004

**Lugar de archivo de la documentación:** Archivo del Ayuntamiento y Vehículo

<b>Fecha de Alta en Inventario:</b>		<b>Fecha inventario:</b>	31/12/2010
<b>Fecha de Baja de Inventario:</b>		<b>Estado:</b>	<b>ALTA</b>
<b>Valor obtenido en la Baja de Inventario:</b>	0,00 €		



## Ayuntamiento de El Puig

Inventario de Bienes al 31 de Diciembre de 2010

## Elementos de Transporte (Epígrafe 5º)

Fichas

<b>Clase:</b>	<b>Tractor John Deere MW1 6530</b>		<b>Nº Inv.:</b>	
<b>Tracción:</b>	Mecánica ruedas	<b>Matrícula:</b>	<b>E-6595-BFL</b>	<b>5-018</b>
<b>Título de adquisición:</b>	Compra	<b>Año Matr.:</b>	2009	<b>PGCP:</b> 2280
<b>Destino:</b>	Agricultura			
<b>Costo de adquisición:</b>	0,00 €	<b>Valor Actual:</b>	<b>18.000,00 €</b>	

Foto:



**Observaciones:** Comprado el 29-1-2009. Incorpora pala delantera.

**Lugar de archivo de la documentación:** Archivo del Ayuntamiento y Vehículo

**Fecha de Alta en Inventario:**

**Fecha de Baja de Inventario:**

**Valor obtenido en la Baja de Inventario:**

0,00 €

**Fecha inventario:** 31/12/2010

**Estado:**

**ALTA**



# Ayuntamiento de El Puig

Inventario de Bienes al 31 de Diciembre de 2010

## Elementos de Transporte (Epígrafe 5º)

Fichas

<b>Clase:</b>	<b>Furgoneta Volkswagen Caddy</b>		<b>Nº Inv.:</b>
<b>Tracción:</b>	Mecánica ruedas	<b>Matrícula:</b>	<b>5-019</b>
<b>Título de adquisición:</b>	Compra	<b>Año Matr.:</b>	2010 <b>PGCP:</b> 2280
<b>Destino:</b>	Policía Local		
<b>Costo de adquisición:</b>	15.725,42 €	<b>Valor Actual:</b>	<b>15.725,42 €</b>

Foto:



**Observaciones:** Comprado el 21/12/2010

**Lugar de archivo de la documentación:** Archivo del Ayuntamiento y Vehículo

**Fecha de Alta en Inventario:**

**Fecha inventario:** 31/12/2010

**Fecha de Baja de Inventario:**

**Estado:**

**ALTA**

**Valor obtenido en la Baja de Inventario:**

0,00 €



# Ayuntamiento de El Puig

Inventario de Bienes al 31 de Diciembre de 2010

## Elementos de Transporte (Epígrafe 5º)

Fichas

<b>Clase:</b>	<b>Remolque HIBEMA</b>		<b>Nº Inv.:</b>	
<b>Tracción:</b>	Mecánica ruedas	<b>Matrícula:</b>	<b>E-6994-BFS</b>	<b>5-020</b>
<b>Título de adquisición:</b>	Compra	<b>Año Matr.:</b>	2006	<b>PGCP:</b> 2280
<b>Destino:</b>	Servicio de Playas			
<b>Costo de adquisición:</b>	0,00 €	<b>Valor Actual:</b>	<b>1.000,00 €</b>	

Foto:



**Observaciones:** Sustituyó al anterior que existía al recibir un golpe y se dio de baja.

**Lugar de archivo de la documentación:** Archivo del Ayuntamiento y Vehículo

**Fecha de Alta en Inventario:**

**Fecha de Baja de Inventario:**

**Valor obtenido en la Baja de Inventario:**

0,00 €

**Fecha inventario:** 31/12/2010

**Estado:**

**ALTA**





# Ayuntamiento de El Puig

Inventario de Bienes al 31 de Diciembre de 2010

## Elementos de Transporte (Epígrafe 5º)

Fichas

<b>Clase:</b>	Turismo Nissan XTRAY		<b>Nº Inv.:</b>
<b>Tracción:</b>	Mecánica ruedas	<b>Matrícula:</b>	8742-GKS 5-021
<b>Título de adquisición:</b>	Renting	<b>Año Matr.:</b>	2009 PGCP: 2170
<b>Destino:</b>	Policía Local		
<b>Costo de adquisición:</b>	0,00 €	<b>Valor Actual:</b>	0,00 €

Foto:



Observaciones:

**Lugar de archivo de la documentación:** Archivo del Ayuntamiento y Vehículo

**Fecha de Alta en Inventario:**

**Fecha inventario:** 31/12/2010

**Fecha de Baja de Inventario:**

**Estado:**

**ALTA**

**Valor obtenido en la Baja de Inventario:**

0,00 €



# Ayuntamiento de El Puig

Inventario de Bienes al 31 de Diciembre de 2010

## Elementos de Transporte (Epígrafe 5º)

Fichas

<b>Clase:</b>	<b>Turismo Ford FOCUS</b>		<b>Nº Inv.:</b>	
<b>Tracción:</b>	Mecánica ruedas	<b>Matrícula:</b>	<b>0514-GZZ</b>	<b>5-022</b>
<b>Título de adquisición:</b>	Compra	<b>Año Matr.:</b>	2010	<b>PGCP:</b> 2280
<b>Destino:</b>	Policía Local			
<b>Costo de adquisición:</b>	15.852,60 €	<b>Valor Actual:</b>	<b>15.852,60 €</b>	

Foto:



**Observaciones:** Comprado en Diciembre 2010

**Lugar de archivo de la documentación:** Archivo del Ayuntamiento y Vehículo

**Fecha de Alta en Inventario:**

**Fecha inventario:** 31/12/2010

**Fecha de Baja de Inventario:**

**Estado:**

**ALTA**

**Valor obtenido en la Baja de Inventario:**

0,00 €



**Epígrafe 6º**  
**Bienes Semovientes**

**(Listado numérico)**



## *Ayuntamiento de El Puig*

*Inventario de Bienes al 31 de Diciembre de 2010*

## *Bienes Semovientes (Epígrafe 6º)*

*Listado Numérico*

*Código*

*Nº de cabezas*

*Especie*



**Epígrafe 6º**  
**Bienes Semovientes**

**(Fichas)**



## Ayuntamiento de El Puig

*Inventario de Bienes al 31 de Diciembre de 2010*

## Bienes Semovientes (Epígrafe 6º)

*Fichas*

Código:

B) N° de cabezas:

A) Especie:

C) Marcas:

D) Persona encargada de custodia:

Lugar de archivo de la documentación:

Observaciones:

Fecha de Alta en Inventario:

Fecha de Baja de Inventario:

Valor obtenido en la Baja de Inventario:

Fecha inventario:

# *Ayuntamiento del PUIG*

*Inventario de Bienes al 31 de Diciembre de 2010*



*Final del Tomo V de VII*





***Inventario de Bienes***  
*del*  
***Excmo. Ayuntamiento***  
***del PUIG***

*realizado al*  
***31 de Diciembre de 2010***

*por*  
***G.S. Local S.L.***

***Tomo VI de VII***





# *Contenido*



# **Ayuntamiento del Puig**

*Inventario de Bienes al 31 de Diciembre de 2010*

## **Contenido**

### **Tomo I**

#### **Tabla de Contenido Total**

---

*Tabla de Contenidos del Inventario de Bienes del Ayuntamiento*

#### **Informe Final**

---

*Introducción*  
*Agradecimientos*  
*Objetivos*  
*Ámbito de Trabajo*  
*Metodología*  
*Legislación aplicable*  
*Fuentes de Información*  
*Resumen y Valoración del Inventario de Bienes*  
*Resumen y Valoración del Grupo 2 del Inmovilizado*  
*Amortizaciones del Inmovilizado*

#### **Incidencias**

---

*Incidencias y propuesta de acciones*

#### **Planos de Localización**

---

*Plano de Localización desde Valencia*  
*Casco urbano*  
*Cartografía de Polígonos en que se divide el término*  
*Pueblos limítrofes*

#### **Ubicaciones**

---

*Listado de Ubicaciones, por Dependencias*

#### **Epígrafe 1º Bienes Inmuebles**

---

*Listado de Bienes Inmuebles de naturaleza Urbana por Nº de Inventario*  
*Listado de Bienes Inmuebles de naturaleza Urbana por cuenta del P.G.C.P.*  
*Fichas de Bienes Inmuebles de naturaleza Urbana*



# **Ayuntamiento del Puig**

## **Inventario de Bienes al 31 de Diciembre de 2010**

### **Tomo II**

#### **Tabla de Contenido Total**

---

*Tabla de Contenidos del Inventario de Bienes del Ayuntamiento*

#### **Epígrafe 1º Bienes Inmuebles (cont.)**

---

*Listado de Viales y otros inmuebles de Naturaleza Urbana*

*Fichas de Viales y otros inmuebles de Naturaleza Urbana*

*Listado de Parcelas Rústicas por Nº de Inventario*

*Listado de Parcelas Rústicas por cuenta del P.G.C.P.*

*Fichas de parcelas Rústicas*

### **Tomo III**

#### **Tabla de Contenido Total**

---

*Tabla de Contenidos del Inventario de Bienes del Ayuntamiento*

*Listado de Viales y Otros Bienes de naturaleza Rústica por Nº de Inventario*

*Listado de Viales y Otros Bienes de naturaleza Rústica por cuenta del PGCP*

*Fichas de Viales y Otros Bienes de naturaleza Rústica (Págs. 1-170)*

### **Tomo IV**

#### **Tabla de Contenido Total**

---

*Tabla de Contenidos del Inventario de Bienes del Ayuntamiento*

*Fichas de Viales y Otros Bienes de naturaleza Rústica (Págs. 171-380)*

### **Tomo V**

#### **Tabla de Contenido Total**

---

*Tabla de Contenidos del Inventario de Bienes del Ayuntamiento*

*Fichas de Viales y Otros Bienes de naturaleza Rústica (Págs. 381-453)*

*Listado de Bienes Inmuebles que causan BAJA, por Nº de Inventario*

*Listado de Bienes Inmuebles que causan BAJA, por cuenta del P.G.C.P.*

*Fichas de Bienes Inmuebles que causan BAJA*

*Listado de Bienes del P.M.S. por cuenta del P.G.C.P.*

*Fichas de Bienes del P.M.S.*

*Listado de Bienes Inmuebles según el Registro de la Propiedad*



# **Ayuntamiento del Puig**

## **Inventario de Bienes al 31 de Diciembre de 2010**

### **Epígrafe 2º Derechos Reales**

---

*Listado numérico de Derechos Reales*

*Fichas de Derechos Reales*

### **Epígrafe 3º Bienes Muebles Histórico-artísticos**

---

*Listado numérico de Bienes Histórico-Artísticos*

*Fichas de Bienes Histórico-Artísticos*

### **Epígrafe 4º-1 Valores Mobiliarios**

---

*Listado numérico de Valores Mobiliarios*

*Fichas de Valores Mobiliarios*

### **Epígrafe 4º-2 Créditos y Derechos Personales**

---

*Listado numérico de Créditos y Derechos Personales*

*Fichas de Créditos y Derechos Personales*

### **Epígrafe 5º Vehículos**

---

*Listado numérico de Vehículos*

*Fichas de Vehículos*

### **Epígrafe 6º Bienes Semovientes**

---

*Listado numérico de Bienes Semovientes*

*Fichas de Bienes Semovientes*

## **Tomo VI**

### **Tabla de Contenido Total**

---

*Tabla de Contenidos del Inventario de Bienes del Ayuntamiento*

### **Epígrafe 7º Bienes Muebles no incluidos en otros epígrafes.**

---

*Listado numérico de Bienes Muebles no incluidos en otros epígrafes*

## **Tomo VII**

### **Tabla de Contenido Total**

---

*Tabla de Contenidos del Inventario de Bienes del Ayuntamiento*

*Listado numérico de Bienes por Tipo*

*Listado numérico de Bienes por Ubicación/Dependencias*

*Listado numérico de Bienes por Cuenta del PGCP*



# ***Ayuntamiento del Puig***

***Inventario de Bienes al 31 de Diciembre de 2010***

## ***Epígrafe 8º Bienes y Derechos Revertibles***

---

*Listado numérico de Bienes y Derechos Revertibles*

*Fichas de Bienes y Derechos Revertibles*

*Fichas de Bienes INMUEBLES Revertibles*

## ***Apéndice 1 Bienes BIC/BRL***

---

*Listado numérico*

*Fichas de Bienes*

## ***Apéndice 2 Yacimientos Arqueológicos***

---

*Listado numérico*

*Fichas de Yacimientos*



**Epígrafe 7º**  
**Bienes Muebles**  
**No incluidos en otros epígrafes**  
**(Listado por Número de Inventario)**



# Ayuntamiento de El Puig

Inventario de Bienes al 31 de Diciembre de 2010

## Bienes Muebles no incluidos en otros epígrafes

(Epígrafe 7º)

Listado por Número de Inventario

No-Inv	Uds	Tipo Bien MARCA	Descripción Proveedor	Foto	Ubicación PGCP	€/ud. Valor
7100001	504	Iluminación exterior Farola PR-11M-1L	Farola simple sobre poste troncocónico recto de 11 m. con 1 Luminaria de aluminio y PVC gris		25001 Zona Urbana. Calles y Parques	975,00 €
					2221	491.400,00 €
7100002	276	Iluminación exterior Báculo-11M-1L	Farola simple sobre báculo troncocónico curvado de 11 m. con 1 Luminaria de aluminio y PVC gris		25001 Zona Urbana. Calles y Parques	975,00 €
					2221	269.100,00 €
7100003	5	Iluminación exterior Báculo-11M-2L	Farola simple sobre báculo troncocónico curvado de 11 m. con 2 Luminarias de aluminio y PVC gris		25001 Zona Urbana. Calles y Parques	1.225,00 €
					2221	6.125,00 €
7100004	16	Iluminación exterior Foco	Foco de halogenuro 400 W para iluminación indirecta, anclado a pared o poste y orientable.		25001 Zona Urbana. Calles y Parques	125,00 €
					2221	2.000,00 €
7100005	46	Iluminación exterior Farola PR-5M-Villa-N	Farola de fundición tipo "VILLA". Fuste de tubo de fundición con 2 capas de imprimación Negro de forja de 5 m de longitud.		25001 Zona Urbana. Calles y Parques	590,00 €
			Fundició Dúctil Benito		2221	27.140,00 €
7100006	242	Iluminación exterior Farola pared Villa	Farola VILLA para anclaje en pared, color negro. Luminaria en prisma invertido tipo farol con difusor en policarbonato y brazo adornado de fundición de aluminio.		25001 Zona Urbana. Calles y Parques	395,00 €
			Fundició Dúctil Benito		2221	95.590,00 €
7100007	2	Iluminación exterior Farola pared Negra	Farola para anclaje en pared, color negro. Luminaria en semicircunferencia invertida carbonato y brazo de aluminio.		25001 Zona Urbana. Calles y Parques	345,00 €
					2221	690,00 €
7100008	11	Iluminación exterior Farola PR3-Negra	Farola sobre poste recto de 3 m color negro. Luminaria en semicircunferencia invertida carbonato y brazo de aluminio.		25001 Zona Urbana. Calles y Parques	450,00 €
					2221	4.950,00 €



# Ayuntamiento de El Puig

Inventario de Bienes al 31 de Diciembre de 2010

Bienes Muebles no incluidos en otros epígrafes

(Epígrafe 7º)

Listado por Número de Inventario

No-Inv	Uds	Tipo Bien MARCA	Descripción Proveedor	Foto	Ubicación PGCP	€/ud. Valor
7100009	16	Iluminación exterior Farola PR4-1BR-1L	Farola sobre poste recto de 4 m color negro. Luminaria en semicircunferencia invertida carbonato y brazo recto de aluminio.		25001 Zona Urbana. Calles y Parques	450,00 €
					2221	7.200,00 €
7100010	39	Iluminación exterior Farola PR11-2L-hexa	Farola de poste troncocónico recto de 11 m. con 2 Luminarias de aluminio de forma hexagonal de PVC gris		25001 Zona Urbana. Calles y Parques	1.225,00 €
					2221	47.775,00 €
7100011	181	Iluminación exterior Farola-bola-Blanca	Farola de jardín. Globo de policarbonato color blanco sobre poste troncocónico galvanizado de 3 m, color blanco		25001 Zona Urbana. Calles y Parques	620,00 €
					2221	112.220,00 €
7100012	119	Iluminación exterior Farola de Pared aluminio y PVC gris-1L	Farola de pared con brazo curvado de 1 m. Luminaria de aluminio y bombilla 100 W.		25001 Zona Urbana. Calles y Parques	160,00 €
					2221	19.040,00 €
7100013	20	Iluminación exterior Farola PR9-2L- Balanza	Farola de poste troncocónico recto de 9 m. con 2 Luminarias de aluminio de forma de semicircunferencia invertida y brazo recto de aluminio.		25001 Zona Urbana. Calles y Parques	1.535,00 €
					2221	30.700,00 €
7100014	15	Iluminación exterior Farola PR11-2BR-2L	Farola de poste troncocónico recto de 11 m. con 2 brazos rectos y 2 Luminarias de aluminio de forma de semicircunferencia invertida, todo color negro		25001 Zona Urbana. Calles y Parques	1.225,00 €
					2221	18.375,00 €
7100015	42	Iluminación exterior Farola PR11-1BR-1L	Farola de poste troncocónico recto de 11 m. con 1 brazo recto y 1 Luminarias de aluminio de forma de semicircunferencia invertida, todo color negro.		25001 Zona Urbana. Calles y Parques	975,00 €
					2221	40.950,00 €
7100016	21	Iluminación exterior Farola-PR3-Bola-semi	Farola de jardín. Globo de policarbonato la mitad superior negra y la mitad inferior translúcido sobre poste troncocónico galvanizado de 3 m, color negro		25001 Zona Urbana. Calles y Parques	620,00 €
					2221	13.020,00 €





# Ayuntamiento de El Puig

Inventario de Bienes al 31 de Diciembre de 2010

## Bienes Muebles no incluidos en otros epígrafes

### (Epígrafe 7º)

Listado por Número de Inventario

No-Inv	Uds	Tipo Bien MARCA	Descripción Proveedor	Foto	Ubicación PGCP	€/ud. Valor
7100017	201	Mobiliario urbano Contenedor de basura 1100L	Contenedor de polietileno para recogida basura domiciliar de 1.100 litros color verde.		25001 Zona Urbana. Calles y Parques	285,00 €
					2011	57.285,00 €
7100019	26	Mobiliario urbano Contenedor de cartón	Contenedor metálico para la recogida selectiva de papel y cartón de 3 m3 Mod. S.1.2		25001 Zona Urbana. Calles y Parques	732,00 €
		CM305			2011	19.032,00 €
7100020	19	Mobiliario urbano Contenedor de envases	Contenedor para la recogida selectiva de envases. Capacidad de 2.500 litros.		25001 Zona Urbana. Calles y Parques	783,00 €
					2011	14.877,00 €
7100021	3	Mobiliario urbano Contenedor de basura 240L	Contenedor de recogida basura domiciliar de 240 litros color verde, con ruedas.		25001 Zona Urbana. Calles y Parques	95,00 €
					2011	285,00 €
7100022	531	Seguridad vial Señalización vial	Placas de Señales de tráfico y viales en calles del casco urbano, sobre Poste galvanizado 100x50x3 mm. Longitud 350 cm.		25001 Zona Urbana. Calles y Parques	150,00 €
					2011	79.650,00 €
7100023	47	Mobiliario urbano Papeleras basculantes	Papeleras circulares metálicas grises de 60 L., fijación al suelo por dos patas de tubo. Cubeta basculante en chapa de hierro perforada de 1,2 mm.		25001 Zona Urbana. Calles y Parques	127,00 €
		PA600M	Fundició Dúctil Benito		2011	5.969,00 €
7100024	70	Mobiliario urbano Papeleras Argo	Papeleras Argo grises con cubeta de plancha reforzada y ventanillas cuadradas con base de anclaje triangular fijada al suelo con 3 pernos M8.		25001 Zona Urbana. Calles y Parques	80,00 €
		PA693GR	Fundició Dúctil Benito		2011	5.600,00 €
7100025	4	Mobiliario urbano Papeleras semicirculares	Papeleras semicirculares metálicas grises de 30 L. de acero inoxidable. Fijación al suelo por dos patas de tubo. Cubeta basculante en chapa perforada de 1,2 mm.		25001 Zona Urbana. Calles y Parques	172,00 €
		PA616I	Fundició Dúctil Benito		2011	688,00 €



# Ayuntamiento de El Puig

Inventario de Bienes al 31 de Diciembre de 2010

## Bienes Muebles no incluidos en otros epígrafes

(Epígrafe 7º)

Listado por Número de Inventario

No-Inv	Uds	Tipo Bien MARCA	Descripción Proveedor	Foto	Ubicación PGCP	€/ud. Valor
7100026	12	Mobiliario urbano Banco Romántico	Banco de 2 m de largo modelo Barcino o Romántico hecho de listones de madera tropical y pies de fundición dúctil		25001 Zona Urbana. Calles y Parques	245,00 €
		UM305	Fundició Dúctil Benito		2011	2.940,00 €
7100027	6	Seguridad vial Espejo convexo	Espejo exterior convexo de Ø 80 cm, construidos con un armazón de polipropileno. Fijación para poste redondo.		25001 Zona Urbana. Calles y Parques	256,00 €
					2011	1.536,00 €
7100028	11	Mobiliario urbano Papelera Azul	Papelera de Plástico polietileno de alta densidad color azul		25001 Zona Urbana. Calles y Parques	120,00 €
					2011	1.320,00 €
7100029	299	Mobiliario urbano Pasarela de madera	Pasarela móvil de madera en tramos de 3m. Para los caminos de la playa		12000 Almacén Avda. La Pau -Todo el recinto	95,00 €
		VRA000R	Fundició Dúctil Benito		2011	28.405,00 €
7100030	39	Mobiliario urbano Fuente Lavapiés	Fuente para lavado de pies en la playa.		25001 Zona Urbana. Calles y Parques	450,00 €
					2011	17.550,00 €
7100031	104	Mobiliario urbano Papelera Basculante	Papelera basculante de cubeta cilíndrica de Ø 60 cm, sobre poste de 1,4 m empotrado en el suelo.		25001 Zona Urbana. Calles y Parques	80,00 €
		PA623	Fundició Dúctil Benito		2011	8.320,00 €
7100032	27	Mobiliario urbano Papelera basculante	Papelera basculante de cubeta de hierro rectangular pintada de negro. Fijación al suelo por dos pies laterales.		25001 Zona Urbana. Calles y Parques	70,00 €
					2011	1.400,00 €
7100033	28	Mobiliario urbano Banco metálico rejilla	Banco metálico de 2 m. de longitud, fabricado en plancha metálica perforada de 2 mm. De espesor, y cuadrícula de 10 mm. Armazón de tubo de acero cuadrado de 30x30 m. y 35 x 35 mm. Con refuerzos centrales.		25001 Zona Urbana. Calles y Parques	465,00 €
					2011	13.020,00 €



# Ayuntamiento de El Puig

Inventario de Bienes al 31 de Diciembre de 2010

## Bienes Muebles no incluidos en otros epígrafes

(Epígrafe 7º)

Listado por Número de Inventario

No-Inv	Uds	Tipo Bien MARCA	Descripción Proveedor	Foto	Ubicación PGCP	€/ud. Valor
7100034	4	Mobiliario urbano Fuente de tubo EGEA	Fuente de Acero en forma de tubo pintado de negro . Grifo de latón con mecanismos. Medida: 1,10 m (alto).		25001 Zona Urbana. Calles y Parques	465,00 €
		UM510	Fundició Dúctil Benito		2011	1.860,00 €
7100035	34	Mobiliario urbano Bolardo o piona	Pilona Trajana de fundición de 820 milímetros de altura, planta octogonal de 95 milímetros de diámetro, terminada con una bola.		25001 Zona Urbana. Calles y Parques	103,00 €
		H202	Fundició Dúctil Benito		2011	3.502,00 €
7100036	85	Mobiliario urbano Banco NeoBarcino	Banco de medidas: 1800x715x820mm, compuesto de 2 pies de fundición dúctil y 6 tablonos de madera tropical de sección 110x35mm.		25001 Zona Urbana. Calles y Parques	410,00 €
		UM304	Fundició Dúctil Benito		2011	34.850,00 €
7100037	9	Mobiliario urbano Jardinera de Piedra artificial	Jardinera de piedra artificial color blanco de forma rectangular.		25001 Zona Urbana. Calles y Parques	145,00 €
					2011	1.305,00 €
7100038	32	Mobiliario urbano Jardinera de Hierro redonda	Jardinera redonda de hierro fundido color negro. Modelo UM1100. 135-Ø x 50-H cm.		25001 Zona Urbana. Calles y Parques	425,00 €
		UM1100	Fundició Dúctil Benito		2011	13.600,00 €
7100039	32	Mobiliario urbano Protector de aceras	Protector de aceras en forma de U invertida de 90 cm de alto y formado por tubo de hierro galvanizado de 50 mm.		25001 Zona Urbana. Calles y Parques	85,00 €
					2011	2.720,00 €
7100040	11	Mobiliario urbano Bolardo o piona redonda	Pilona universal redonda de fundición, de Ø300 mm, color negro forja.		25001 Zona Urbana. Calles y Parques	115,00 €
		H211	Fundició Dúctil Benito		2011	1.265,00 €
7100041	5	Mobiliario urbano Banco Alea	Banco moderno, modelo UM395-Alea. Medidas totales 200x65x86,5 cm, compuesto de 2 pies de acero de construcción, asiento de 3 tablonos de madera tropical, sección 150x45mm, respaldo de plancha de acero.		25001 Zona Urbana. Calles y Parques	1.075,00 €
		UM395	Fundició Dúctil Benito		2011	5.375,00 €



# Ayuntamiento de El Puig

Inventario de Bienes al 31 de Diciembre de 2010

## Bienes Muebles no incluidos en otros epígrafes

(Epígrafe 7º)

Listado por Número de Inventario

No-Inv	Uds	Tipo Bien MARCA	Descripción Proveedor	Foto	Ubicación PGCP	€/ud. Valor
7100042	1	Mobiliario urbano Fuente Capilla	Fuente de Fundición de hierro modelo Capilla. Grifo de latón con mecanismos. Capa imprimación + oxiron al horno. Medida: 0,82 m (alto).		25001 Zona Urbana. Calles y Parques	645,00 €
		UM505	Fundició Dúctil Benito		2011	645,00 €
7100043	4	Mobiliario urbano Banco Madrid	Banco de 200x63x82 cm (LxAxH) modelo Madrid hecho con tabloncillos de madera tropical tratada y pies de pletina de hierro		06000 Cementerio Municipal	270,00 €
		UM330	Fundició Dúctil Benito		2011	1.080,00 €
7100044	1	Mobiliario urbano Fuente ATLAS	Fuente de Acero de cuerpo cuadrado pintado de negro. Grifo de latón con mecanismos. Altura: 110 cm.		25001 Zona Urbana. Calles y Parques	475,00 €
		UM511-1	Fundició Dúctil Benito		2011	475,00 €
7100045	1	Parques infantiles Balancín de muelles	Balancín de muelles sencillo, con agarre en forma de GALLINA color azul		25001 Zona Urbana. Calles y Parques	975,00 €
		U80A	Fundició Dúctil Benito		2011	975,00 €
7100046	2	Parques infantiles Balancín de muelles	Balancín de muelles sencillo, con agarre en forma de LORO color rojo		25001 Zona Urbana. Calles y Parques	935,00 €
		U50A	Fundició Dúctil Benito		2011	1.870,00 €
7100047	6	Parques infantiles Suelo amortiguador (m2)	Suelo de seguridad color negro formando por losetas de 50x50 cm y 4 cm de espesor, Fabricado con granulado de caucho reciclado. El precio por m2 incluye cola e instalación.		25001 Zona Urbana. Calles y Parques	60,00 €
					2011	360,00 €
7100048	3	Mobiliario urbano Jardinera de Piedra artificial	Jardinera de piedra artificial color blanco de forma redonda.		25001 Zona Urbana. Calles y Parques	145,00 €
					2011	435,00 €
7100049	4	Mobiliario urbano Jardinera de Piedra artificial	Jardinera de piedra artificial color blanco de forma hexagonal.		25001 Zona Urbana. Calles y Parques	160,00 €
					2011	640,00 €



# Ayuntamiento de El Puig

Inventario de Bienes al 31 de Diciembre de 2010

## Bienes Muebles no incluidos en otros epígrafes

(Epígrafe 7º)

Listado por Número de Inventario

No-Inv	Uds	Tipo Bien MARCA	Descripción Proveedor	Foto	Ubicación PGCP	€/ud. Valor
7100050	9	Mobiliario urbano Banco Toledo	Banco de 200x44x44 cm (LxAxH) modelo Toledo hecho con hormigón prefabricado color blanco granítico.		25001 Zona Urbana. Calles y Parques	325,00 €
		UM370	Fundició Dúctil Benito		2011	2.925,00 €
7100051	22	Mobiliario urbano Papelera de tablillas	Papelera hecha de tablillas de madera con estructura de hierro color negro forja		25001 Zona Urbana. Calles y Parques	130,00 €
		PA643	Fundició Dúctil Benito		2011	2.860,00 €
7100052	82	Iluminación exterior Farola PR-7M-1L- Lateral	Farola sobre poste de hierro galvanizado pintado de blanco de 7 m. con una luminaria de PVC, con anclaje lateral al poste.		25001 Zona Urbana. Calles y Parques	700,00 €
					2221	57.400,00 €
7100053	1	Mobiliario urbano Circuito urbano biosaludable	Aparato de ejercicios para circuito urbano saludable. Giro de manivela.		25001 Zona Urbana. Calles y Parques	800,00 €
					2011	800,00 €
7100054	1	Mobiliario urbano Circuito urbano biosaludable	Aparato de ejercicios para circuito urbano saludable. Doble andador		25001 Zona Urbana. Calles y Parques	2.000,00 €
					2011	2.000,00 €
7100055	1	Mobiliario urbano Circuito urbano biosaludable	Aparato de ejercicios para circuito urbano saludable. Barras paralelas		25001 Zona Urbana. Calles y Parques	600,00 €
					2011	600,00 €
7100056	1	Mobiliario urbano Circuito urbano biosaludable	Aparato de ejercicios para circuito urbano saludable. Remo		25001 Zona Urbana. Calles y Parques	1.200,00 €
					2011	1.200,00 €
7100057	1	Mobiliario urbano Circuito urbano biosaludable	Aparato de ejercicios para circuito urbano saludable. Percha giratoria		25001 Zona Urbana. Calles y Parques	1.100,00 €
					2011	1.100,00 €



# Ayuntamiento de El Puig

Inventario de Bienes al 31 de Diciembre de 2010

## Bienes Muebles no incluidos en otros epígrafes

(Epígrafe 7º)

Listado por Número de Inventario

No-Inv	Uds	Tipo Bien MARCA	Descripción Proveedor	Foto	Ubicación PGCP	€/ud. Valor
7100058	1	Mobiliario urbano Circuito urbano biosaludable	Aparato de ejercicios para circuito urbano saludable. Esquí de fondo		25001 Zona Urbana. Calles y Parques	1.300,00 €
					2011	1.300,00 €
7100059	1	Mobiliario urbano Circuito urbano biosaludable	Aparato de ejercicios para circuito urbano saludable. Banco de abdominales		25001 Zona Urbana. Calles y Parques	1.250,00 €
					2011	1.250,00 €
7100060	1	Mobiliario urbano Circuito urbano biosaludable	Aparato de ejercicios para circuito urbano saludable. Brazos y pectorales		25001 Zona Urbana. Calles y Parques	1.300,00 €
					2011	1.300,00 €
7100061	1	Mobiliario urbano Circuito urbano biosaludable	Aparato de ejercicios para circuito urbano saludable. Rodillas		25001 Zona Urbana. Calles y Parques	650,00 €
					2011	650,00 €
7100062	1	Mobiliario urbano Panel Informativo con techado.	Panel Informativo fabricado en madera de pino de Suecia tratada. Panel de 100x70 cm protegido con techado de madera a dos aguas.		25001 Zona Urbana. Calles y Parques	1.385,00 €
					2011	1.385,00 €
7100063	1	Parques infantiles Balancín de muelles	Balancín de muelles MIKI, JFS106		25001 Zona Urbana. Calles y Parques	445,00 €
		JFS106	Fundició Dúctil Benito		2011	445,00 €
7100064	5	Parques infantiles Balancín de muelles	Balancín de muelles sencillo, con agarre en forma de caballo (FURIA FS101).		25001 Zona Urbana. Calles y Parques	545,00 €
		FS101	Fundició Dúctil Benito		2011	2.725,00 €
7100065	1	Parques infantiles Balancín de muelles	Balancín colectivo de muelles tipo tabla. (BICBAC FS247)		25001 Zona Urbana. Calles y Parques	585,00 €
		FS247			2011	585,00 €