



Epígrafe 1º
Bienes Inmuebles

(Fichas de otros bienes Rústicos
Páginas 171 a 380)



Ayuntamiento de El Puig

Inventario de Bienes al 31 de Diciembre de 2010

Bienes Inmuebles (Epigrafe 1º)

Fichas de Viales y otros Bienes Rústicos

Nº. Inv.: **5174** Nombre de la Finca: **Camino** Estado: **ALTA**

Naturaleza: **Rústica** Tipo: **Camino** Referencia Catastral: **46206A014090330000MS** Situación: Polígono 14 Parcela 9033

Linderos: Ved plano catastral incluido

Dominio: Uso Público

Cuenta del PGCP: **2000**

Superficie (m2): 244,00

Longitud (m): 166,40

Anchura (m): 1,47

Característica del estado de conservación:

Tierra natural

Valor en Venta: **1,00 €**

Observaciones:

Empty box for observations.

Fecha de realización Inventario: **31/12/2010**

Fecha de Alta en Inventario: **28/09/2010**

GOBIERNO DE ESPAÑA MINISTERIO DE ECONOMÍA Y HACIENDA SECRETARÍA DE ESTADO DE HACIENDA Y PRESUPUESTOS SECRETARÍA GENERAL DE HACIENDA DIRECCIÓN GENERAL DEL CATASTRO Sede Electrónica del Catastro

CONSULTA DESCRIPTIVA Y GRÁFICA DE DATOS CATASTRALES BIENES INMUEBLES DE NATURALEZA RÚSTICA

Municipio de PUIG Provincia de VALENCIA

INFORMACIÓN GRÁFICA E: 1/2000

REFERENCIA CATASTRAL DEL INMUEBLE **46206A014090330000MS**

DATOS DEL INMUEBLE

LOCALIZACIÓN: Polígono 14 Parcela 9033 CAMINO. PUIG [VALENCIA]

USO LOCAL PRINCIPAL: Agrario [Vía de comunicación de dominio público 00] AÑO CONSTRUCCIÓN: --

COEFICIENTE DE PARTICIPACIÓN: 100,000000 SUPERFICIE CONSTRUÍDA (m²): --

DATOS DE LA FINCA A LA QUE PERTENECE EL INMUEBLE

SITUACIÓN: Polígono 14 Parcela 9033 CAMINO. PUIG [VALENCIA]

SUPERFICIE CONSTRUÍDA (m²): -- SUPERFICIE SUELO (m²): 244 TIPO DE FINCA: --

Este documento no es una certificación catastral, pero sus datos pueden ser verificados a través del "Acceso a datos catastrales no protegidos" de la SEC.

Sábado, 25 de Septiembre de 2010

732,600 Coordenadas UTM, en metros.
 Límite de Manzana
 Límite de Parcela
 Límite de Construcciones
 Mobiliario y aceras
 Límite zona verde
 Hidrografía



Ayuntamiento de El Puig

Inventario de Bienes al 31 de Diciembre de 2010

Bienes Inmuebles (Epigrafe 1º)

Fichas de Viales y otros Bienes Rústicos

Nº. Inv.: **5175** Nombre de la Finca: **Camino** Estado: **ALTA**

Naturaleza: **Rústica** Tipo: **Camino** Referencia Catastral: **46206A014090340000MZ** Situación: Polígono 14 Parcela 9034

Linderos: Ved plano catastral incluido

Dominio: Uso Público Cuenta del PGCP: 2010

Superficie (m2): 1.876,00

Longitud (m): 469,87

Anchura (m): 3,99

Característica del estado de conservación:

Zahorra

Valor en Venta: **1,00 €**

Observaciones:

Empty box for observations.

Fecha de realización Inventario: 31/12/2010

Fecha de Alta en Inventario: 28/09/2010

GOBIERNO DE ESPAÑA MINISTERIO DE ECONOMÍA Y HACIENDA SECRETARÍA DE ESTADO DE HACIENDA Y PRESUPUESTOS SECRETARÍA GENERAL DE HACIENDA DIRECCIÓN GENERAL DEL CATASTRO Sede Electrónica del Catastro

CONSULTA DESCRIPTIVA Y GRÁFICA DE DATOS CATASTRALES BIENES INMUEBLES DE NATURALEZA RÚSTICA
Municipio de PUIG Provincia de VALENCIA
INFORMACIÓN GRÁFICA E: 1/3000

REFERENCIA CATASTRAL DEL INMUEBLE
46206A014090340000MZ

DATOS DEL INMUEBLE

LOCALIZACIÓN:
Polígono 14 Parcela 9034
CAMINO. PUIG [VALENCIA]

USO LOCAL PRINCIPAL:
Agrario [Vía de comunicación de dominio público 00] AÑO CONSTRUCCIÓN:

COEFICIENTE DE PARTICIPACIÓN: 100,000000 SUPERFICIE CONSTRUIDA (m²): --

DATOS DE LA FINCA A LA QUE PERTENECE EL INMUEBLE

SITUACIÓN:
Polígono 14 Parcela 9034
CAMINO. PUIG [VALENCIA]

SUPERFICIE CONSTRUIDA (m²): -- SUPERFICIE SUELO (m²): 1.876 TIPO DE FINCA: --

Este documento no es una certificación catastral, pero sus datos pueden ser verificados a través del "Acceso a datos catastrales no protegidos" de la SEC.

732,900 Coordenadas UTM, en metros. Sábado, 25 de Septiembre de 2010



Ayuntamiento de El Puig

Inventario de Bienes al 31 de Diciembre de 2010

Bienes Inmuebles (Epigrafe 1º)

Fichas de Viales y otros Bienes Rústicos

Nº. Inv.: **5176** Nombre de la Finca: **Camino** Estado: **ALTA**

Naturaleza: **Rústica** Tipo: **Camino** Referencia Catastral: **46206A014090350000MU** Situación: Polígono 14 Parcela 9035

Linderos: Ved plano catastral incluido

Dominio: Uso Público

Cuenta del PGCP: 2010

Superficie (m2): 3.370,00

Longitud (m): 846,22

Anchura (m): 3,98

Característica del estado de conservación:

Zahorra

Valor en Venta: **1,00 €**

Observaciones:

Empty box for observations.

Fecha de realización Inventario: 31/12/2010

Fecha de Alta en Inventario: 28/09/2010

GOBIERNO DE ESPAÑA MINISTERIO DE ECONOMÍA Y HACIENDA SECRETARÍA DE ESTADO DE HACIENDA Y PRESUPUESTOS SECRETARÍA GENERAL DE HACIENDA DIRECCIÓN GENERAL DEL CATASTRO Sede Electrónica del Catastro

REFERENCIA CATASTRAL DEL INMUEBLE
46206A014090350000MU

DATOS DEL INMUEBLE

LOCALIZACIÓN:
Polígono 14 Parcela 9035
CAMINO. PUIG [VALENCIA]

USO LOCAL PRINCIPAL:
Agrario [Vía de comunicación de dominio público 00] AÑO CONSTRUCCIÓN:

CODIFICANTE DE PARTICIPACIÓN: 100,000000 SUPERFICIE CONSTRUIDA (m²):

DATOS DE LA FINCA A LA QUE PERTENECE EL INMUEBLE

SITUACIÓN:
Polígono 14 Parcela 9035
CAMINO. PUIG [VALENCIA]

SUPERFICIE CONSTRUIDA (m²): -- SUPERFICIE SUELO (m²): 3.370 TIPO DE FINCA: Suelo sin edificar

CONSULTA DESCRIPTIVA Y GRÁFICA DE DATOS CATASTRALES BIENES INMUEBLES DE NATURALEZA RÚSTICA
Municipio de PUIG Provincia de VALENCIA
INFORMACIÓN GRÁFICA E: 1/4000

Este documento no es una certificación catastral, pero sus datos pueden ser verificados a través del "Acceso a datos catastrales no protegidos" de la SEC.

732,800 Coordenadas UTM, en metros.
Sábado, 25 de Septiembre de 2010

- 732,800 Límite de Manzana
- Límite de Parcela
- Límite de Construcciones
- Mobiliario y aceras
- Límite zona verde
- Hidrografía



Ayuntamiento de El Puig

Inventario de Bienes al 31 de Diciembre de 2010

Bienes Inmuebles (Epigrafe 1º)

Fichas de Viales y otros Bienes Rústicos

Nº. Inv.: **5177** Nombre de la Finca: **Camino** Estado: **ALTA**

Naturaleza: **Rústica** Tipo: **Camino** Referencia Catastral: **46206A014090430000MY** Situación: Polígono 14 Parcela 9043

Linderos: Ved plano catastral incluido

Dominio: Uso Público

Cuenta del PGCP: **2000**

Superficie (m2): 240,00

Longitud (m): 53,67

Anchura (m): 4,47

Característica del estado de conservación:

Tierra natural

Valor en Venta: **1,00 €**

Observaciones:

Empty box for observations.

Fecha de realización Inventario: **31/12/2010**

Fecha de Alta en Inventario: **28/09/2010**

GOBIERNO DE ESPAÑA MINISTERIO DE ECONOMÍA Y HACIENDA SECRETARÍA DE ESTADO DE HACIENDA Y PRESUPUESTOS SECRETARÍA GENERAL DE HACIENDA DIRECCIÓN GENERAL DEL CATASTRO Sede Electrónica del Catastro

CONSULTA DESCRIPTIVA Y GRÁFICA DE DATOS CATASTRALES BIENES INMUEBLES DE NATURALEZA RÚSTICA

Municipio de PUIG Provincia de VALENCIA

INFORMACIÓN GRÁFICA E: 1/2000

REFERENCIA CATASTRAL DEL INMUEBLE **46206A014090430000MY**

DATOS DEL INMUEBLE

LOCALIZACIÓN: Polígono 14 Parcela 9043 CAMINO. PUIG [VALENCIA]

USO LOCAL PRINCIPAL: Agrario [Vía de comunicación de dominio público 00] AÑO CONSTRUCCIÓN: --

COEFICIENTE DE PARTICIPACIÓN: -- SUPERFICIE CONSTRUIDA (m²): --

DATOS DE LA FINCA A LA QUE PERTENECE EL INMUEBLE

SITUACIÓN: Polígono 14 Parcela 9043 CAMINO. PUIG [VALENCIA]

SUPERFICIE CONSTRUIDA (m²): -- SUPERFICIE SUELO (m²): **240** TIPO DE FINCA: --

Este documento no es una certificación catastral, pero sus datos pueden ser verificados a través del "Acceso a datos catastrales no protegidos" de la SEC.

Sábado, 25 de Septiembre de 2010

732,800 Coordenadas UTM, en metros.
 --- Límite de Manzana
 --- Límite de Parcela
 --- Límite de Construcciones
 --- Mobiliario y aceras
 --- Límite zona verde
 --- Hidrografía



Ayuntamiento de El Puig

Inventario de Bienes al 31 de Diciembre de 2010

Bienes Inmuebles (Epigrafe 1º)

Fichas de Viales y otros Bienes Rústicos

Nº. Inv.: **5178** Nombre de la Finca: **CM PALMERA** Estado: **ALTA**

Naturaleza: **Rústica** Tipo: **Camino** Referencia Catastral: **46206A015090160000MB** Situación: Polígono 15 Parcela 9016

Linderos: Ved plano catastral incluido

Dominio: **Uso Público** Cuenta del PGCP: **2010**

Superficie (m2): 1.225,00

Longitud (m): 674,78

Anchura (m): 1,82

Característica del estado de conservación:

Zahorra

Valor en Venta: **1,00 €**

Observaciones:

GOBIERNO DE ESPAÑA MINISTERIO DE ECONOMÍA Y HACIENDA SECRETARÍA DE ESTADO DE HACIENDA Y PRESUPUESTOS SECRETARÍA GENERAL DE HACIENDA DIRECCIÓN GENERAL DEL CATASTRO Sede Electrónica del Catastro

REFERENCIA CATASTRAL DEL INMUEBLE
46206A015090160000MB

DATOS DEL INMUEBLE

LOCALIZACIÓN:
Polígono 15 Parcela 9016
CM PALMERA. PUIG [VALENCIA]

USO LOCAL PRINCIPAL:
Agrario [Vía de comunicación de dominio público 00] AÑO CONSTRUCCIÓN: []

CODIFICANTE DE PARTICIPACIÓN: 100,000000 SUPERFICIE CONSTRUIDA (m²): []

DATOS DE LA FINCA A LA QUE PERTENECE EL INMUEBLE

SITUACIÓN:
Polígono 15 Parcela 9016
CM PALMERA. PUIG [VALENCIA]

SUPERFICIE CONSTRUIDA (m²): [] SUPERFICIE SUELO (m²): 1.225 TIPO DE FINCA: []

CONSULTA DESCRIPTIVA Y GRÁFICA DE DATOS CATASTRALES BIENES INMUEBLES DE NATURALEZA RÚSTICA
Municipio de PUIG Provincia de VALENCIA
INFORMACIÓN GRÁFICA E: 1/6000

Este documento no es una certificación catastral, pero sus datos pueden ser verificados a través del "Acceso a datos catastrales no protegidos" de la SEC.

Sábado, 25 de Septiembre de 2010

734,000 Coordenadas UTM, en metros.
— Límite de Manzana
— Límite de Parcela
— Límite de Construcciones
— Mobiliario y aceras
— Límite zona verde
— Hidrografía



Ayuntamiento de El Puig

Inventario de Bienes al 31 de Diciembre de 2010

Bienes Inmuebles (Epigrafe 1º)

Fichas de Viales y otros Bienes Rústicos

Nº. Inv.: **5179** Nombre de la Finca: **Camino** Estado: **ALTA**

Naturaleza: **Rústica** Tipo: **Camino** Referencia Catastral: **46206A015090180000MG** Situación: Polígono 15 Parcela 9018

Linderos: Ved plano catastral incluido

Dominio: Uso Público Cuenta del PGCP: 2000

Superficie (m2):	1.951,00
Longitud (m):	489,25
Anchura (m):	3,99

Característica del estado de conservación:

Tierra natural

Valor en Venta: **1,00 €**

Observaciones:

Fecha de realización Inventario: **31/12/2010**

Fecha de Alta en Inventario: **28/09/2010**

GOBIERNO DE ESPAÑA MINISTERIO DE ECONOMÍA Y HACIENDA SECRETARÍA DE ESTADO DE HACIENDA Y PRESUPUESTOS SECRETARÍA GENERAL DE HACIENDA DIRECCIÓN GENERAL DEL CATASTRO Sede Electrónica del Catastro

CONSULTA DESCRIPTIVA Y GRÁFICA DE DATOS CATASTRALES BIENES INMUEBLES DE NATURALEZA RÚSTICA

Municipio de PUIG Provincia de VALENCIA

REFERENCIA CATASTRAL DEL INMUEBLE **46206A015090180000MG**

DATOS DEL INMUEBLE

LOCALIZACIÓN: Polígono 15 Parcela 9018 CAMINO. PUIG [VALENCIA]

USO LOCAL PRINCIPAL: Agrario [Vía de comunicación de dominio público 00] AÑO CONSTRUCCIÓN: --

COEFICIENTE DE PARTICIPACIÓN: 100,000000 SUPERFICIE CONSTRUIDA (m²): --

DATOS DE LA FINCA A LA QUE PERTENECE EL INMUEBLE

SITUACIÓN: Polígono 15 Parcela 9018 CAMINO. PUIG [VALENCIA]

SUPERFICIE CONSTRUIDA (m²): -- SUPERFICIE SUELO (m²): 1.951 TIPO DE FINCA: --

Este documento no es una certificación catastral, pero sus datos pueden ser verificados a través del 'Acceso a datos catastrales no protegidos' de la SEC.

Sábado, 25 de Septiembre de 2010

734.000 Coordenadas UTM, en metros.
 --- Límite de Manzana
 --- Límite de Parcela
 --- Límite de Construcciones
 --- Mobiliario y aceras
 --- Límite zona verde
 --- Hidrografía



Ayuntamiento de El Puig

Inventario de Bienes al 31 de Diciembre de 2010

Bienes Inmuebles (Epigrafe 1º)

Fichas de Viales y otros Bienes Rústicos

Nº. Inv.: **5180**

Nombre de la Finca: **Camino**

Estado: **ALTA**

Naturaleza: **Rústica**

Tipo: **Camino**

Referencia Catastral: **46206A015090190000MQ**

Situación: **Polígono 15 Parcela 9019**

Linderos: Ved plano catastral incluido

Dominio: **Uso Público**

Cuenta del PGCP: **2000**

Superficie (m2): 301,00

Longitud (m): 100,29

Anchura (m): 3,00

Característica del estado de conservación:

Tierra natural

Valor en Venta: **1,00 €**

Observaciones:

Fecha de realización Inventario: **31/12/2010**

Fecha de Alta en Inventario: **28/09/2010**

REFERENCIA CATASTRAL DEL INMUEBLE 46206A015090190000MQ									
DATOS DEL INMUEBLE									
LOCALIZACIÓN:									
Polígono 15 Parcela 9019									
CAMINO. PUIG [VALENCIA]									
USO LOCAL PRINCIPAL:									
Agrario [Vía de comunicación de dominio público 00]									
AÑO CONSTRUCCIÓN:									
--									
COEFICIENTE DE PARTICIPACIÓN:									
100,000000									
SUPERFICIE CONSTRUIDA (m²):									
--									
DATOS DE LA FINCA A LA QUE PERTENECE EL INMUEBLE									
SITUACIÓN:									
Polígono 15 Parcela 9019									
CAMINO. PUIG [VALENCIA]									
SUPERFICIE CONSTRUIDA (m²):									
--									
SUPERFICIE SUELO (m²):									
301									
TIPO DE FINCA:									
--									
CONSULTA DESCRIPTIVA Y GRÁFICA DE DATOS CATASTRALES BIENES INMUEBLES DE NATURALEZA RÚSTICA Municipio de PUIG Provincia de VALENCIA INFORMACIÓN GRÁFICA E: 1/2000									
Este documento no es una certificación catastral, pero sus datos pueden ser verificados a través del "Acceso a datos catastrales no protegidos" de la SEC.									
Sábado, 25 de Septiembre de 2010									
733,800 Coordenadas UTM, en metros. — Límite de Manzana — Límite de Parcela — Límite de Construcciones — Mobiliario y aceras — Límite zona verde — Hidrografía									



Ayuntamiento de El Puig

Inventario de Bienes al 31 de Diciembre de 2010

Bienes Inmuebles (Epigrafe 1º)

Fichas de Viales y otros Bienes Rústicos

Nº. Inv.: **5181** Nombre de la Finca: **CM PELE** Estado: **ALTA**

Naturaleza: **Rústica** Tipo: **Camino** Referencia Catastral: **46206A015090220000MQ** Situación: Polígono 15 Parcela 9022

Linderos: Ved plano catastral incluido

Dominio: Uso Público Cuenta del PGCP: 2010

Superficie (m2):	2.221,00
Longitud (m):	1.037,30
Anchura (m):	2,14

Característica del estado de conservación:


Zahorra

Valor en Venta: **1,00 €**

Observaciones:

Fecha de realización Inventario: **31/12/2010**

Fecha de Alta en Inventario: **28/09/2010**



REFERENCIA CATASTRAL DEL INMUEBLE
46206A015090220000MQ

DATOS DEL INMUEBLE

LOCALIZACIÓN:
Polígono 15 Parcela 9022
CM PELE. PUIG [VALENCIA]

USO LOCAL PRINCIPAL:
Agrario [Vía de comunicación de dominio público 00] AÑO CONSTRUCCIÓN:

CODIFICANTE DE PARTICIPACIÓN: 100,000000 SUPERFICIE CONSTRUIDA (m²): --

DATOS DE LA FINCA A LA QUE PERTENECE EL INMUEBLE

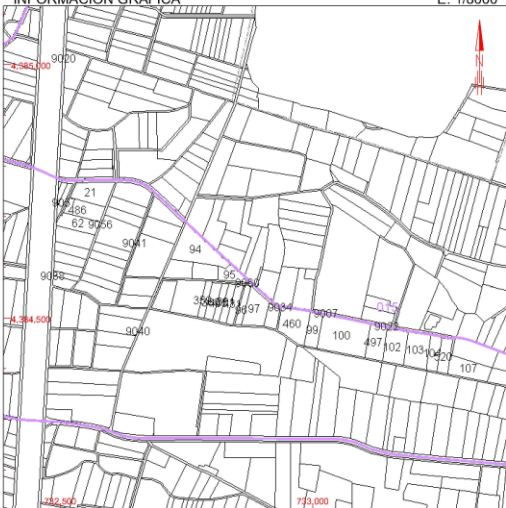
SITUACIÓN:
Polígono 15 Parcela 9022
CM PELE. PUIG [VALENCIA]

SUPERFICIE CONSTRUIDA (m²): -- SUPERFICIE SUELO (m²): 2.221 TIPO DE FINCA: --

CONSULTA DESCRIPTIVA Y GRÁFICA DE DATOS CATASTRALES BIENES INMUEBLES DE NATURALEZA RÚSTICA

Municipio de PUIG Provincia de VALENCIA

INFORMACIÓN GRÁFICA E: 1/8000



Este documento no es una certificación catastral, pero sus datos pueden ser verificados a través del "Acceso a datos catastrales no protegidos" de la SEC.

Sábado, 25 de Septiembre de 2010

733,000 Coordenadas UTM, en metros.
 --- Límite de Manzana
 --- Límite de Parcela
 --- Límite de Construcciones
 --- Mobiliario y aceras
 --- Límite zona verde
 --- Hidrografía



Ayuntamiento de El Puig

Inventario de Bienes al 31 de Diciembre de 2010

Bienes Inmuebles (Epigrafe 1º)

Fichas de Viales y otros Bienes Rústicos

Nº. Inv.: **5182** Nombre de la Finca: **CM DE LA TANCA** Estado: **ALTA**

Naturaleza: **Rústica** Tipo: **Camino** Referencia Catastral: **46206A015090240000ML** Situación: Polígono 15 Parcela 9024

Linderos: Ved plano catastral incluido

Dominio: Uso Público Cuenta del PGCP: 2010


Superficie (m2):	6.437,00
Longitud (m):	1.356,18
Anchura (m):	4,75

Característica del estado de conservación:

Asfaltado

Valor en Venta: **1,00 €**

Observaciones:



REFERENCIA CATASTRAL DEL INMUEBLE
46206A015090240000ML

DATOS DEL INMUEBLE

LOCALIZACIÓN:
Polígono 15 Parcela 9024
CM TANCA, PUIG [VALENCIA]

USO LOCAL PRINCIPAL:
Agrario [Vía de comunicación de dominio público 00] AÑO CONSTRUCCIÓN:

COEFICIENTE DE PARTICIPACIÓN: SUPERFICIE CONSTRUIDA (m²):

DATOS DE LA FINCA A LA QUE PERTENECE EL INMUEBLE

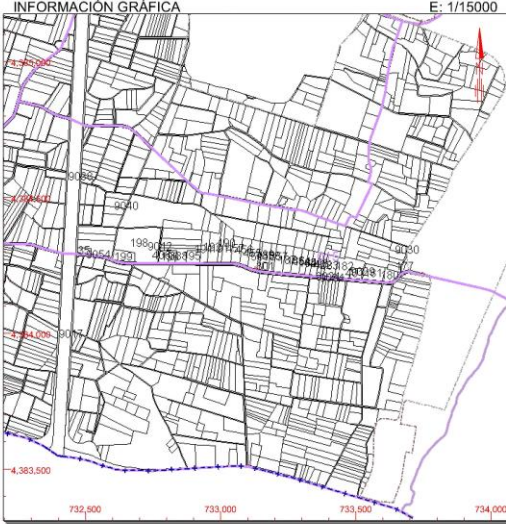
SITUACIÓN:
Polígono 15 Parcela 9024
CM TANCA, PUIG [VALENCIA]

SUPERFICIE CONSTRUIDA (m²): SUPERFICIE SUELO (m²): TIPO DE FINCA:

CONSULTA DESCRIPTIVA Y GRÁFICA DE DATOS CATASTRALES BIENES INMUEBLES DE NATURALEZA RÚSTICA

Municipio de PUIG Provincia de VALENCIA

E: 1/15000



Este documento no es una certificación catastral, pero sus datos pueden ser verificados a través del "Acceso a datos catastrales no protegidos" de la SEC.

Sábado, 25 de Septiembre de 2010

734,000 Coordenadas UTM, en metros.
 --- Límite de Manzana
 --- Límite de Parcela
 --- Límite de Construcciones
 --- Mobiliario y aceras
 --- Límite zona verde
 --- Hidrografía

Fecha de realización Inventario: 31/12/2010

Fecha de Alta en Inventario: 28/09/2010



Ayuntamiento de El Puig

Inventario de Bienes al 31 de Diciembre de 2010

Bienes Inmuebles (Epigrafe 1º)

Fichas de Viales y otros Bienes Rústicos

Nº. Inv.: **5183** Nombre de la Finca: **Camino** Estado: **ALTA**

Naturaleza: **Rústica** Tipo: **Camino** Referencia Catastral: **46206A015090250000MT** Situación: Polígono 15 Parcela 9025

Linderos: Ved plano catastral incluido

Dominio: Uso Público Cuenta del PGCP: 2000

Superficie (m2):	897,00
Longitud (m):	219,00
Anchura (m):	4,10

Característica del estado de conservación:

Tierra natural

Valor en Venta: **1,00 €**

Observaciones:

Fecha de realización Inventario: **31/12/2010**

Fecha de Alta en Inventario: **28/09/2010**

GOBIERNO DE ESPAÑA MINISTERIO DE ECONOMÍA Y HACIENDA SECRETARÍA DE ESTADO DE HACIENDA Y PRESUPUESTOS SECRETARÍA GENERAL DE HACIENDA DIRECCIÓN GENERAL DEL CATASTRO Sede Electrónica del Catastro

CONSULTA DESCRIPTIVA Y GRÁFICA DE DATOS CATASTRALES BIENES INMUEBLES DE NATURALEZA RÚSTICA

Municipio de PUIG Provincia de VALENCIA

INFORMACIÓN GRÁFICA E: 1/2000

REFERENCIA CATASTRAL DEL INMUEBLE **46206A015090250000MT**

DATOS DEL INMUEBLE

LOCALIZACIÓN: Polígono 15 Parcela 9025 CAMINO. PUIG [VALENCIA]

USO LOCAL PRINCIPAL: Agrario [Vía de comunicación de dominio público 00] AÑO CONSTRUCCIÓN: --

COEFICIENTE DE PARTICIPACIÓN: 100,000000 SUPERFICIE CONSTRUIDA (m²): --

DATOS DE LA FINCA A LA QUE PERTENECE EL INMUEBLE

SITUACIÓN: Polígono 15 Parcela 9025 CAMINO. PUIG [VALENCIA]

SUPERFICIE CONSTRUIDA (m²): -- SUPERFICIE SUELO (m²): 897 TIPO DE FINCA: --

Este documento no es una certificación catastral, pero sus datos pueden ser verificados a través del "Acceso a datos catastrales no protegidos" de la SEC.

Sábado, 25 de Septiembre de 2010

734,100 Coordenadas UTM, en metros.
 Límite de Manzana
 Límite de Parcela
 Límite de Construcciones
 Mobiliario y aceras
 Límite zona verde
 Hidrografía



Ayuntamiento de El Puig

Inventario de Bienes al 31 de Diciembre de 2010

Bienes Inmuebles (Epigrafe 1º)

Fichas de Viales y otros Bienes Rústicos

Nº. Inv.: **5184** Nombre de la Finca: **Camino** Estado: **ALTA**

Naturaleza: **Rústica** Tipo: **Camino** Referencia Catastral: **46206A015090260000MF** Situación: Polígono 15 Parcela 9026

Linderos: Ved plano catastral incluido

Dominio: Uso Público Cuenta del PGCP: 2000

Superficie (m2):	1.533,00
Longitud (m):	380,45
Anchura (m):	4,03

Característica del estado de conservación:

Tierra natural

Valor en Venta: **1,00 €**

Observaciones:

Fecha de realización Inventario: **31/12/2010**

Fecha de Alta en Inventario: **28/09/2010**

REFERENCIA CATASTRAL DEL INMUEBLE
46206A015090260000MF

DATOS DEL INMUEBLE

LOCALIZACIÓN:
Polígono 15 Parcela 9026
CAMINO. PUIG [VALENCIA]

USO LOCAL PRINCIPAL:
Agrario [Vía de comunicación de dominio público 00]

COEFICIENTE DE PARTICIPACIÓN: 100,000000

DATOS DE LA FINCA A LA QUE PERTENECE EL INMUEBLE

SITUACIÓN:
Polígono 15 Parcela 9026
CAMINO. PUIG [VALENCIA]

SUPERFICIE CONSTRUIDA (m²): -- SUPERFICIE SUELO (m²): 1.533 TIPO DE FINCA: --

CONSULTA DESCRIPTIVA Y GRÁFICA DE DATOS CATASTRALES BIENES INMUEBLES DE NATURALEZA RÚSTICA

Municipio de PUIG Provincia de VALENCIA

INFORMACIÓN GRÁFICA E: 1/4000

Este documento no es una certificación catastral, pero sus datos pueden ser verificados a través del "Acceso a datos catastrales no protegidos" de la SEC.

Sábado, 25 de Septiembre de 2010

734.000 Coordenadas UTM, en metros.
 --- Límite de Manzana
 --- Límite de Parcela
 --- Límite de Construcciones
 --- Mobiliario y aceras
 --- Límite zona verde
 --- Hidrografía



Ayuntamiento de El Puig

Inventario de Bienes al 31 de Diciembre de 2010

Bienes Inmuebles (Epigrafe 1º)

Fichas de Viales y otros Bienes Rústicos

Nº. Inv.: **5185** Nombre de la Finca: **Camino** Estado: **ALTA**

Naturaleza: **Rústica** Tipo: **Camino** Referencia Catastral: **46206A015090270000MM** Situación: Polígono 15 Parcela 9027

Linderos: Ved plano catastral incluido

Dominio: Uso Público

Cuenta del PGCP: **2000**

Superficie (m2): 643,00

Longitud (m): 160,00

Anchura (m): 4,02

Característica del estado de conservación:

Tierra natural

Valor en Venta: **1,00 €**

Observaciones:

Empty box for observations.

Fecha de realización Inventario: **31/12/2010**

Fecha de Alta en Inventario: **28/09/2010**

GOBIERNO DE ESPAÑA MINISTERIO DE ECONOMÍA Y HACIENDA SECRETARÍA DE ESTADO DE HACIENDA Y PRESUPUESTOS SECRETARÍA GENERAL DE HACIENDA DIRECCIÓN GENERAL DEL CATASTRO Sede Electrónica del Catastro

CONSULTA DESCRIPTIVA Y GRÁFICA DE DATOS CATASTRALES BIENES INMUEBLES DE NATURALEZA RÚSTICA

Municipio de PUIG Provincia de VALENCIA

INFORMACIÓN GRÁFICA E: 1/2000

REFERENCIA CATASTRAL DEL INMUEBLE **46206A015090270000MM**

DATOS DEL INMUEBLE

LOCALIZACIÓN: Polígono 15 Parcela 9027 CAMINO. PUIG [VALENCIA]

USO LOCAL PRINCIPAL: Agrario [Vía de comunicación de dominio público 00] AÑO CONSTRUCCIÓN: --

COEFICIENTE DE PARTICIPACIÓN: 100,000000 SUPERFICIE CONSTRUIDA (m²): --

DATOS DE LA FINCA A LA QUE PERTENECE EL INMUEBLE

SITUACIÓN: Polígono 15 Parcela 9027 CAMINO. PUIG [VALENCIA]

SUPERFICIE CONSTRUIDA (m²): -- SUPERFICIE SUELO (m²): 643 TIPO DE FINCA: --

Este documento no es una certificación catastral, pero sus datos pueden ser verificados a través del "Acceso a datos catastrales no protegidos" de la SEC.

Sábado, 25 de Septiembre de 2010

733,800 Coordenadas UTM, en metros.
 --- Límite de Manzana
 --- Límite de Parcela
 --- Límite de Construcciones
 --- Mobiliario y aceras
 --- Límite zona verde
 --- Hidrografía



Ayuntamiento de El Puig

Inventario de Bienes al 31 de Diciembre de 2010

Bienes Inmuebles (Epigrafe 1º)

Fichas de Viales y otros Bienes Rústicos

Nº. Inv.: **5187** Nombre de la Finca: **Camino** Estado: **ALTA**

Naturaleza: **Rústica** Tipo: **Camino** Referencia Catastral: **46206A015090290000MK** Situación: Polígono 15 Parcela 9029

Linderos: Ved plano catastral incluido

Dominio: Uso Público

Cuenta del PGCP: 2010

Superficie (m2): 241,00

Longitud (m): 60,88

Anchura (m): 3,96

Característica del estado de conservación:

Asfaltado

Valor en Venta: **1,00 €**

Observaciones:

Empty box for observations.

Fecha de realización Inventario: 31/12/2010

Fecha de Alta en Inventario: 28/09/2010

GOBIERNO DE ESPAÑA MINISTERIO DE ECONOMÍA Y HACIENDA SECRETARÍA DE ESTADO DE HACIENDA Y PRESUPUESTOS SECRETARÍA GENERAL DE HACIENDA DIRECCIÓN GENERAL DEL CATASTRO Sede Electrónica del Catastro

CONSULTA DESCRIPTIVA Y GRÁFICA DE DATOS CATASTRALES BIENES INMUEBLES DE NATURALEZA RÚSTICA

Municipio de PUIG Provincia de VALENCIA

INFORMACIÓN GRÁFICA E: 1/2000

REFERENCIA CATASTRAL DEL INMUEBLE 46206A015090290000MK

DATOS DEL INMUEBLE

LOCALIZACIÓN: Polígono 15 Parcela 9029 CAMINO. PUIG [VALENCIA]

USO LOCAL PRINCIPAL: Agrario [Vía de comunicación de dominio público 00] AÑO CONSTRUCCIÓN: --

COEFICIENTE DE PARTICIPACIÓN: 100,000000 SUPERFICIE CONSTRUIDA (m²): --

DATOS DE LA FINCA A LA QUE PERTENECE EL INMUEBLE

SITUACIÓN: Polígono 15 Parcela 9029 CAMINO. PUIG [VALENCIA]

SUPERFICIE CONSTRUIDA (m²): -- SUPERFICIE SUELO (m²): 241 TIPO DE FINCA: --

Este documento no es una certificación catastral, pero sus datos pueden ser verificados a través del "Acceso a datos catastrales no protegidos" de la SEC.

733,600 Coordenadas UTM, en metros. Domingo, 26 de Septiembre de 2010

- 733,600 Límite de Manzana
- Límite de Parcela
- Límite de Construcciones
- Mobiliario y aceras
- Límite zona verde
- Hidrografía



Ayuntamiento de El Puig

Inventario de Bienes al 31 de Diciembre de 2010

Bienes Inmuebles (Epigrafe 1º)

Fichas de Viales y otros Bienes Rústicos

Nº. Inv.: **5188** Nombre de la Finca: **Camino** Estado: **ALTA**

Naturaleza: **Rústica** Tipo: **Camino** Referencia Catastral: **46206A015090300000MM** Situación: **Polígono 15 Parcela 9030**

Linderos: Ved plano catastral incluido

Dominio: **Uso Público**

Cuenta del PGCP: **2010**

Superficie (m2): 373,00

Longitud (m): 85,85

Anchura (m): 4,34

Característica del estado de conservación:

Asfaltado

Valor en Venta: **1,00 €**

Observaciones:

GOBIERNO DE ESPAÑA MINISTERIO DE ECONOMÍA Y HACIENDA SECRETARÍA DE ESTADO DE HACIENDA Y PRESUPUESTOS SECRETARÍA GENERAL DE HACIENDA DIRECCIÓN GENERAL DEL CATASTRO Sede Electrónica del Catastro

CONSULTA DESCRIPTIVA Y GRÁFICA DE DATOS CATASTRALES BIENES INMUEBLES DE NATURALEZA RÚSTICA

Municipio de PUIG Provincia de VALENCIA

INFORMACIÓN GRÁFICA E: 1/2000

REFERENCIA CATASTRAL DEL INMUEBLE **46206A015090300000MM**

DATOS DEL INMUEBLE

LOCALIZACIÓN: Polígono 15 Parcela 9030 CAMINO. PUIG [VALENCIA]

USO LOCAL PRINCIPAL: Agrario [Vía de comunicación de dominio público 00] AÑO CONSTRUCCIÓN: --

COEFICIENTE DE PARTICIPACIÓN: 100,000000 SUPERFICIE CONSTRUIDA (m²): --

DATOS DE LA FINCA A LA QUE PERTENECE EL INMUEBLE

SITUACIÓN: Polígono 15 Parcela 9030 CAMINO. PUIG [VALENCIA]

SUPERFICIE CONSTRUIDA (m²): -- SUPERFICIE SUELO (m²): 373 TIPO DE FINCA: Suelo sin edificar

Este documento no es una certificación catastral, pero sus datos pueden ser verificados a través del "Acceso a datos catastrales no protegidos" de la SEC.

733,800 Coordenadas UTM, en metros. Domingo, 26 de Septiembre de 2010

- 733,800 Límite de Manzana
- Límite de Parcela
- Límite de Construcciones
- Mobiliario y aceras
- Límite zona verde
- Hidrografía



Ayuntamiento de El Puig

Inventario de Bienes al 31 de Diciembre de 2010

Bienes Inmuebles (Epigrafe 1º)

Fichas de Viales y otros Bienes Rústicos

Nº. Inv.: **5189** Nombre de la Finca: **CM CEBOLLETA** Estado: **ALTA**

Naturaleza: **Rústica** Tipo: **Camino** Referencia Catastral: **46206A015090350000MX** Situación: Polígono 15 Parcela 9035

Linderos: Ved plano catastral incluido

Dominio: Uso Público Cuenta del PGCP: 2010

Superficie (m2): 631,00

Longitud (m): 310,46

Anchura (m): 2,03

Característica del estado de conservación:

Asfaltado

Valor en Venta: **1,00 €**

Observaciones:

Empty box for observations.

Fecha de realización Inventario: 31/12/2010

Fecha de Alta en Inventario: 28/09/2010

GOBIERNO DE ESPAÑA MINISTERIO DE ECONOMÍA Y HACIENDA SECRETARÍA DE ESTADO DE HACIENDA Y PRESUPUESTOS SECRETARÍA GENERAL DE HACIENDA DIRECCIÓN GENERAL DEL CATASTRO Sede Electrónica del Catastro

CONSULTA DESCRIPTIVA Y GRÁFICA DE DATOS CATASTRALES BIENES INMUEBLES DE NATURALEZA RÚSTICA

Municipio de PUIG Provincia de VALENCIA

INFORMACIÓN GRÁFICA E: 1/3000

REFERENCIA CATASTRAL DEL INMUEBLE
46206A015090350000MX

DATOS DEL INMUEBLE

LOCALIZACIÓN:
Polígono 15 Parcela 9035
CM CEBOLLETA. PUIG [VALENCIA]

USO LOCAL PRINCIPAL:
Agrario [Vía de comunicación de dominio público 00] AÑO CONSTRUCCIÓN: --

COEFICIENTE DE PARTICIPACIÓN: 100,000000 SUPERFICIE CONSTRUIDA (m²): --

DATOS DE LA FINCA A LA QUE PERTENECE EL INMUEBLE

SITUACIÓN:
Polígono 15 Parcela 9035
CM CEBOLLETA. PUIG [VALENCIA]

SUPERFICIE CONSTRUIDA (m²): -- SUPERFICIE SUELO (m²): 631 TIPO DE FINCA: --

Este documento no es una certificación catastral, pero sus datos pueden ser verificados a través del "Acceso a datos catastrales no protegidos" de la SEC.

731,900 Coordenadas UTM, en metros. Domingo, 26 de Septiembre de 2010

- 731,900 Límite de Manzana
- Límite de Parcela
- Límite de Construcciones
- Mobiliario y aceras
- Límite zona verde
- Hidrografía



Ayuntamiento de El Puig

Inventario de Bienes al 31 de Diciembre de 2010

Bienes Inmuebles (Epigrafe 1º)

Fichas de Viales y otros Bienes Rústicos

Nº. Inv.: **5190** Nombre de la Finca: **CM CEBOLLETA** Estado: **ALTA**

Naturaleza: **Rústica** Tipo: **Camino** Referencia Catastral: **46206A015090360000MI** Situación: Polígono 15 Parcela 9036

Linderos: Ved plano catastral incluido

Dominio: Uso Público

Cuenta del PGCP: 2010

Superficie (m²): 1.205,00

Longitud (m): 534,89

Anchura (m): 2,25

Característica del estado de conservación:

Asfaltado

Valor en Venta: **1,00 €**

Observaciones:

Empty box for observations.

Fecha de realización Inventario: 31/12/2010

Fecha de Alta en Inventario: 28/09/2010

GOBIERNO DE ESPAÑA MINISTERIO DE ECONOMÍA Y HACIENDA SECRETARÍA DE ESTADO DE HACIENDA Y PRESUPUESTOS SECRETARÍA GENERAL DE HACIENDA DIRECCIÓN GENERAL DEL CATASTRO Sede Electrónica del Catastro

REFERENCIA CATASTRAL DEL INMUEBLE 46206A015090360000MI

DATOS DEL INMUEBLE

LOCALIZACIÓN:
Polígono 15 Parcela 9036
CM CEBOLLETA. PUIG [VALENCIA]

USO LOCAL PRINCIPAL:
Agrario [Vía de comunicación de dominio público 00] AÑO CONSTRUCCIÓN: --

COFICIENTE DE PARTICIPACIÓN: 100,000000 SUPERFICIE CONSTRUIDA (m²): --

DATOS DE LA FINCA A LA QUE PERTENECE EL INMUEBLE

SITUACIÓN:
Polígono 15 Parcela 9036
CM CEBOLLETA. PUIG [VALENCIA]

SUPERFICIE CONSTRUIDA (m²): -- SUPERFICIE SUELO (m²): 1.205 TIPO DE FINCA: --

CONSULTA DESCRIPTIVA Y GRÁFICA DE DATOS CATASTRALES BIENES INMUEBLES DE NATURALEZA RÚSTICA

Municipio de PUIG Provincia de VALENCIA

INFORMACIÓN GRÁFICA E: 1/5000

Este documento no es una certificación catastral, pero sus datos pueden ser verificados a través del "Acceso a datos catastrales no protegidos" de la SEC.

732.200 Coordenadas UTM, en metros.
 --- Límite de Manzana
 --- Límite de Parcela
 --- Límite de Construcciones
 --- Mobiliario y aceras
 --- Límite zona verde
 --- Hidrografía

Domingo, 26 de Septiembre de 2010



Ayuntamiento de El Puig

Inventario de Bienes al 31 de Diciembre de 2010

Bienes Inmuebles (Epigrafe 1º)

Fichas de Viales y otros Bienes Rústicos

Nº. Inv.: **5191** Nombre de la Finca: **CM SERVICIO** Estado: **ALTA**

Naturaleza: **Rústica** Tipo: **Camino** Referencia Catastral: **46206A015090370000MJ** Situación: Polígono 15 Parcela 9037

Linderos: Ved plano catastral incluido

Dominio: Uso Público Cuenta del PGCP: 2010


Superficie (m2):	2.486,00
Longitud (m):	498,27
Anchura (m):	4,99

Característica del estado de conservación:

Zahorra

Valor en Venta: **1,00 €**

Observaciones:



REFERENCIA CATASTRAL DEL INMUEBLE
46206A015090370000MJ

DATOS DEL INMUEBLE

LOCALIZACIÓN:
Polígono 15 Parcela 9037
CM SERVICIO. PUIG [VALENCIA]

USO LOCAL PRINCIPAL:
Agrario [Vía de comunicación de dominio público 00]

COEFICIENTE DE PARTICIPACION: 100,000000 AÑO CONSTRUCCION: --
SUPERFICIE CONSTRUIDA (m²): --

DATOS DE LA FINCA A LA QUE PERTENECE EL INMUEBLE


SITUACION:
Polígono 15 Parcela 9037
CM SERVICIO. PUIG [VALENCIA]

SUPERFICIE CONSTRUIDA (m²): -- SUPERFICIE SUELO (m²): 2.486 TIPO DE FINCA: --

CONSULTA DESCRIPTIVA Y GRÁFICA DE DATOS CATASTRALES BIENES INMUEBLES DE NATURALEZA RÚSTICA

Municipio de PUIG Provincia de VALENCIA

E: 1/5000



Este documento no es una certificación catastral, pero sus datos pueden ser verificados a través del "Acceso a datos catastrales no protegidos" de la SEC.

732.600 Coordenadas UTM, en metros. Domingo, 26 de Septiembre de 2010

- Límite de Manzana
- Límite de Parcela
- Límite de Construcciones
- Mobiliario y aceras
- Límite zona verde
- Hidrografía

Fecha de realización Inventario: 31/12/2010

Fecha de Alta en Inventario: 28/09/2010



Ayuntamiento de El Puig

Inventario de Bienes al 31 de Diciembre de 2010

Bienes Inmuebles (Epigrafe 1º)

Fichas de Viales y otros Bienes Rústicos

Nº. Inv.: **5192** Nombre de la Finca: **CM SERVICIO** Estado: **ALTA**

Naturaleza: **Rústica** Tipo: **Camino** Referencia Catastral: **46206A015090380000ME** Situación: Polígono 15 Parcela 9038

Linderos: Ved plano catastral incluido

Dominio: Uso Público Cuenta del PGCP: 2010

Superficie (m2):	3.168,00
Longitud (m):	736,45
Anchura (m):	4,30

Característica del estado de conservación:

Zahorra

Valor en Venta: **1,00 €**

Observaciones:

Empty box for observations.

Fecha de realización Inventario: **31/12/2010**

Fecha de Alta en Inventario: **28/09/2010**

REFERENCIA CATASTRAL DEL INMUEBLE
46206A015090380000ME

DATOS DEL INMUEBLE

LOCALIZACIÓN:
Polígono 15 Parcela 9038
CM SERVICIO. PUIG [VALENCIA]

USO LOCAL PRINCIPAL:
Agrario [Vía de comunicación de dominio público 00]

COEFICIENTE DE PARTICIPACION: 100,000000

DATOS DE LA FINCA A LA QUE PERTENECE EL INMUEBLE

SITUACION:
Polígono 15 Parcela 9038
CM SERVICIO. PUIG [VALENCIA]

SUPERFICIE CONSTRUIDA (m²): -- SUPERFICIE SUELO (m²): 3.168 TIPO DE FINCA: --

CONSULTA DESCRIPTIVA Y GRÁFICA DE DATOS CATASTRALES BIENES INMUEBLES DE NATURALEZA RÚSTICA

Municipio de PUIG Provincia de VALENCIA

INFORMACIÓN GRÁFICA E: 1/5000

Este documento no es una certificación catastral, pero sus datos pueden ser verificados a través del "Acceso a datos catastrales no protegidos" de la SEC.

Domingo, 26 de Septiembre de 2010

732.800 Coordenadas UTM, en metros.
 --- Límite de Manzana
 --- Límite de Parcela
 --- Límite de Construcciones
 --- Mobiliario y aceras
 --- Límite zona verde
 --- Hidrografía



Ayuntamiento de El Puig

Inventario de Bienes al 31 de Diciembre de 2010

Bienes Inmuebles (Epigrafe 1º)

Fichas de Viales y otros Bienes Rústicos

Nº. Inv.: **5193** Nombre de la Finca: **Camino** Estado: **ALTA**

Naturaleza: **Rústica** Tipo: **Camino** Referencia Catastral: **46206A015090400000MJ** Situación: Polígono 15 Parcela 9040

Linderos: Ved plano catastral incluido

Dominio: Uso Público

Cuenta del PGCP: 2010

Superficie (m2): 1.751,00

Longitud (m): 437,21

Anchura (m): 4,00

Característica del estado de conservación:

Asfaltado

Valor en Venta: **1,00 €**

Observaciones:

Empty box for observations.

Fecha de realización Inventario: 31/12/2010

Fecha de Alta en Inventario: 28/09/2010

GOBIERNO DE ESPAÑA MINISTERIO DE ECONOMÍA Y HACIENDA SECRETARÍA DE ESTADO DE HACIENDA Y PRESUPUESTOS SECRETARÍA GENERAL DE HACIENDA DIRECCIÓN GENERAL DEL CATASTRO Sede Electrónica del Catastro

CONSULTA DESCRIPTIVA Y GRÁFICA DE DATOS CATASTRALES BIENES INMUEBLES DE NATURALEZA RÚSTICA

Municipio de PUIG Provincia de VALENCIA

REFERENCIA CATASTRAL DEL INMUEBLE: 46206A015090400000MJ

DATOS DEL INMUEBLE

LOCALIZACIÓN: Polígono 15 Parcela 9040 CAMINO. PUIG [VALENCIA]

USO LOCAL PRINCIPAL: Agrario [Vía de comunicación de dominio público 00] AÑO CONSTRUCCIÓN: --

COEFICIENTE DE PARTICIPACIÓN: 100,000000 SUPERFICIE CONSTRUIDA (m²): --

DATOS DE LA FINCA A LA QUE PERTENECE EL INMUEBLE

SITUACIÓN: Polígono 15 Parcela 9040 CAMINO. PUIG [VALENCIA]

SUPERFICIE CONSTRUIDA (m²): -- SUPERFICIE SUELO (m²): 1.751 TIPO DE FINCA: --

INFORMACIÓN GRÁFICA E: 1/4000

Este documento no es una certificación catastral, pero sus datos pueden ser verificados a través del "Acceso a datos catastrales no protegidos" de la SEC.

732,800 Coordenadas UTM, en metros. Domingo, 26 de Septiembre de 2010

- 732,800 Límite de Manzana
- Límite de Parcela
- Límite de Construcciones
- Mobiliario y aceras
- Límite zona verde
- Hidrografía



Ayuntamiento de El Puig

Inventario de Bienes al 31 de Diciembre de 2010

Bienes Inmuebles (Epigrafe 1º)

Fichas de Viales y otros Bienes Rústicos

Nº. Inv.: **5194** Nombre de la Finca: **Camino** Estado: **ALTA**

Naturaleza: **Rústica** Tipo: **Camino** Referencia Catastral: **46206A015090410000ME** Situación: Polígono 15 Parcela 9041

Linderos: Ved plano catastral incluido

Dominio: Uso Público

Cuenta del PGCP: 2000

Superficie (m2): 687,00

Longitud (m): 227,13

Anchura (m): 3,02

Característica del estado de conservación:

Tierra natural

Valor en Venta: **1,00 €**

Observaciones:

Empty box for observations.

Fecha de realización Inventario: 31/12/2010

Fecha de Alta en Inventario: 28/09/2010

GOBIERNO DE ESPAÑA MINISTERIO DE ECONOMÍA Y HACIENDA SECRETARÍA DE ESTADO DE HACIENDA Y PRESUPUESTOS SECRETARÍA GENERAL DE HACIENDA DIRECCIÓN GENERAL DEL CATASTRO Sede Electrónica del Catastro

CONSULTA DESCRIPTIVA Y GRÁFICA DE DATOS CATASTRALES BIENES INMUEBLES DE NATURALEZA RÚSTICA

Municipio de PUIG Provincia de VALENCIA

INFORMACIÓN GRÁFICA E: 1/2500

REFERENCIA CATASTRAL DEL INMUEBLE 46206A015090410000ME

DATOS DEL INMUEBLE

LOCALIZACIÓN: Polígono 15 Parcela 9041 CAMINO. PUIG [VALENCIA]

USO LOCAL PRINCIPAL: Agrario [Vía de comunicación de dominio público 00] AÑO CONSTRUCCIÓN: --

COEFICIENTE DE PARTICIPACIÓN: 100,000000 SUPERFICIE CONSTRUIDA (m²): --

DATOS DE LA FINCA A LA QUE PERTENECE EL INMUEBLE

SITUACIÓN: Polígono 15 Parcela 9041 CAMINO. PUIG [VALENCIA]

SUPERFICIE CONSTRUIDA (m²): -- SUPERFICIE SUELO (m²): 687 TIPO DE FINCA: --

Este documento no es una certificación catastral, pero sus datos pueden ser verificados a través del "Acceso a datos catastrales no protegidos" de la SEC.

732,800 Coordenadas UTM, en metros. Domingo, 26 de Septiembre de 2010

- 732,800 Límite de Manzana
- Límite de Parcela
- Límite de Construcciones
- Mobiliario y aceras
- Límite zona verde
- Hidrografía



Nº. Inv.: **5195** Nombre de la Finca: **Camino** Estado: **ALTA**

Naturaleza: **Rústica** Tipo: **Camino** Referencia Catastral: **46206A015090420000MS** Situación: Polígono 15 Parcela 9042

Linderos: Ved plano catastral incluido

Dominio: Uso Público

Cuenta del PGCP: 2000

Superficie (m2): 397,00

Longitud (m): 127,70

Anchura (m): 3,11

Característica del estado de conservación:

Tierra natural

Valor en Venta: **1,00 €**

Observaciones:

Fecha de realización Inventario: 31/12/2010

Fecha de Alta en Inventario: 28/09/2010

GOBIERNO DE ESPAÑA MINISTERIO DE ECONOMÍA Y HACIENDA SECRETARÍA DE ESTADO DE HACIENDA Y PRESUPUESTOS SECRETARÍA GENERAL DE HACIENDA DIRECCIÓN GENERAL DEL CATASTRO Sede Electrónica del Catastro

CONSULTA DESCRIPTIVA Y GRÁFICA DE DATOS CATASTRALES BIENES INMUEBLES DE NATURALEZA RÚSTICA
Municipio de PUIG Provincia de VALENCIA
INFORMACIÓN GRÁFICA E: 1/2000

REFERENCIA CATASTRAL DEL INMUEBLE
46206A015090420000MS

DATOS DEL INMUEBLE
LOCALIZACIÓN: Polígono 15 Parcela 9042 CAMINO. PUIG [VALENCIA]
USO LOCAL PRINCIPAL: Agrario [Vía de comunicación de dominio público 00] AÑO CONSTRUCCIÓN: --
COEFICIENTE DE PARTICIPACIÓN: 100,000000 SUPERFICIE CONSTRUIDA (m²): --

DATOS DE LA FINCA A LA QUE PERTENECE EL INMUEBLE
SITUACIÓN: Polígono 15 Parcela 9042 CAMINO. PUIG [VALENCIA]
SUPERFICIE CONSTRUIDA (m²): -- SUPERFICIE SUELO (m²): 397 TIPO DE FINCA: --

Este documento no es una certificación catastral, pero sus datos pueden ser verificados a través del "Acceso a datos catastrales no protegidos" de la SEC.
Domingo, 26 de Septiembre de 2010



Ayuntamiento de El Puig

Inventario de Bienes al 31 de Diciembre de 2010

Bienes Inmuebles (Epigrafe 1º)

Fichas de Viales y otros Bienes Rústicos

Nº. Inv.: **5196**

Nombre de la Finca: **CM DE LA TANCA**

Estado: **ALTA**

Naturaleza: **Rústica**

Tipo: **Camino**

Referencia Catastral: **46206A015090430000MZ**

Situación: **Polígono 15 Parcela 9043**

Linderos: Ved plano catastral incluido

Dominio: **Uso Público**

Cuenta del PGCP: **2010**

Superficie (m2): 803,00

Longitud (m): 392,64

Anchura (m): 2,05

Característica del estado de conservación:

Asfaltado

Valor en Venta: **1,00 €**

Observaciones:

Empty box for observations.

Fecha de realización Inventario: **31/12/2010**

Fecha de Alta en Inventario: **28/09/2010**

GOBIERNO DE ESPAÑA, MINISTERIO DE ECONOMÍA Y HACIENDA, SECRETARÍA DE ESTADO DE HACIENDA Y PRESUPUESTOS, SECRETARÍA GENERAL DE HACIENDA, DIRECCIÓN GENERAL DEL CATASTRO, Sede Electrónica del Catastro

CONSULTA DESCRIPTIVA Y GRÁFICA DE DATOS CATASTRALES BIENES INMUEBLES DE NATURALEZA RÚSTICA

Municipio de PUIG Provincia de VALENCIA

REFERENCIA CATASTRAL DEL INMUEBLE: **46206A015090430000MZ**

DATOS DEL INMUEBLE

LOCALIZACIÓN: Polígono 15 Parcela 9043, CM TANCA, PUIG [VALENCIA]

USO LOCAL PRINCIPAL: Agrario [Vía de comunicación de dominio público 00], AÑO CONSTRUCCIÓN: --

COEFICIENTE DE PARTICIPACIÓN: 100,000000, SUPERFICIE CONSTRUIDA (m²): --

DATOS DE LA FINCA A LA QUE PERTENECE EL INMUEBLE

SITUACIÓN: Polígono 15 Parcela 9043, CM TANCA, PUIG [VALENCIA]

SUPERFICIE CONSTRUIDA (m²): --, SUPERFICIE SUELO (m²): 803, TIPO DE FINCA: --

INFORMACIÓN GRÁFICA: E: 1/4000

Este documento no es una certificación catastral, pero sus datos pueden ser verificados a través del "Acceso a datos catastrales no protegidos" de la SEC.

732,400 Coordenadas UTM, en metros. Domingo, 26 de Septiembre de 2010

- 732,400 Límite de Manzana
- Límite de Parcela
- Límite de Construcciones
- Mobiliario y aceras
- Límite zona verde
- Hidrografía



Ayuntamiento de El Puig

Inventario de Bienes al 31 de Diciembre de 2010

Bienes Inmuebles (Epigrafe 1º)

Fichas de Viales y otros Bienes Rústicos

Nº. Inv.: **5197** Nombre de la Finca: **CM PELE** Estado: **ALTA**

Naturaleza: **Rústica** Tipo: **Camino** Referencia Catastral: **46206A015090440000MU** Situación: Polígono 15 Parcela 9044

Linderos: Ved plano catastral incluido

Dominio: Uso Público

Cuenta del PGCP: 2010

Superficie (m2): 454,00

Longitud (m): 201,25

Anchura (m): 2,26

Característica del estado de conservación:

Asfaltado

Valor en Venta: **1,00 €**

Observaciones:

GOBIERNO DE ESPAÑA MINISTERIO DE ECONOMÍA Y HACIENDA SECRETARÍA DE ESTADO DE HACIENDA Y PRESUPUESTOS SECRETARÍA GENERAL DE HACIENDA DIRECCIÓN GENERAL DEL CATASTRO Sede Electrónica del Catastro

CONSULTA DESCRIPTIVA Y GRÁFICA DE DATOS CATASTRALES BIENES INMUEBLES DE NATURALEZA RÚSTICA

Municipio de PUIG Provincia de VALENCIA

INFORMACIÓN GRÁFICA E: 1/2000

REFERENCIA CATASTRAL DEL INMUEBLE
46206A015090440000MU

DATOS DEL INMUEBLE

LOCALIZACIÓN:
Polígono 15 Parcela 9044
CM PELE. PUIG [VALENCIA]

USO LOCAL PRINCIPAL:
Agrario [Vía de comunicación de dominio público 00] AÑO CONSTRUCCIÓN:

COEFICIENTE DE PARTICIPACIÓN: 100,000000 SUPERFICIE CONSTRUIDA (m²): --

DATOS DE LA FINCA A LA QUE PERTENECE EL INMUEBLE

SITUACIÓN:
Polígono 15 Parcela 9044
CM PELE. PUIG [VALENCIA]

SUPERFICIE CONSTRUIDA (m²): -- SUPERFICIE SUELO (m²): 454 TIPO DE FINCA: --

Este documento no es una certificación catastral, pero sus datos pueden ser verificados a través del "Acceso a datos catastrales no protegidos" de la SEC.

Domingo, 26 de Septiembre de 2010

732,400 Coordenadas UTM, en metros.
 --- Límite de Manzana
 --- Límite de Parcela
 --- Límite de Construcciones
 --- Mobiliario y aceras
 --- Límite zona verde
 --- Hidrografía



Ayuntamiento de El Puig

Inventario de Bienes al 31 de Diciembre de 2010

Bienes Inmuebles (Epigrafe 1º)

Fichas de Viales y otros Bienes Rústicos

Nº. Inv.: **5198** Nombre de la Finca: **Camino** Estado: **ALTA**

Naturaleza: **Rústica** Tipo: **Camino** Referencia Catastral: **46206A015090450000MH** Situación: Polígono 15 Parcela 9045

Linderos: Ved plano catastral incluido

Dominio: Uso Público

Cuenta del PGCP: 2000

Superficie (m2): 1.356,00

Longitud (m): 323,40

Anchura (m): 4,19

Característica del estado de conservación:

Tierra natural

Valor en Venta: **1,00 €**

Observaciones:

Empty box for observations.

Fecha de realización Inventario: 31/12/2010

Fecha de Alta en Inventario: 28/09/2010

GOBIERNO DE ESPAÑA MINISTERIO DE ECONOMÍA Y HACIENDA SECRETARÍA DE ESTADO DE HACIENDA Y PRESUPUESTOS SECRETARÍA GENERAL DE HACIENDA DIRECCIÓN GENERAL DEL CATASTRO Sede Electrónica del Catastro

REFERENCIA CATASTRAL DEL INMUEBLE
46206A015090450000MH

DATOS DEL INMUEBLE

LOCALIZACIÓN:
Polígono 15 Parcela 9045
CAMINO. PUIG [VALENCIA]

USO LOCAL PRINCIPAL:
Agrario [Vía de comunicación de dominio público 00] AÑO CONSTRUCCIÓN: --

COEFICIENTE DE PARTICIPACIÓN: 100,000000 SUPERFICIE CONSTRUIDA (m²): --

DATOS DE LA FINCA A LA QUE PERTENECE EL INMUEBLE

SITUACIÓN:
Polígono 15 Parcela 9045
CAMINO. PUIG [VALENCIA]

SUPERFICIE CONSTRUIDA (m²): -- SUPERFICIE SUELO (m²): 1.356 TIPO DE FINCA: --

CONSULTA DESCRIPTIVA Y GRÁFICA DE DATOS CATASTRALES BIENES INMUEBLES DE NATURALEZA RÚSTICA
Municipio de PUIG Provincia de VALENCIA
INFORMACIÓN GRÁFICA E: 1/2500

Este documento no es una certificación catastral, pero sus datos pueden ser verificados a través del "Acceso a datos catastrales no protegidos" de la SEC.

732,400 Coordenadas UTM, en metros.
--- Límite de Manzana
--- Límite de Parcela
--- Límite de Construcciones
--- Mobiliario y aceras
--- Límite zona verde
--- Hidrografía

Domingo, 26 de Septiembre de 2010



Ayuntamiento de El Puig

Inventario de Bienes al 31 de Diciembre de 2010

Bienes Inmuebles (Epigrafe 1º)

Fichas de Viales y otros Bienes Rústicos

Nº. Inv.: **5199** Nombre de la Finca: **Camino** Estado: **ALTA**

Naturaleza: **Rústica** Tipo: **Camino** Referencia Catastral: **46206A015090460000MW** Situación: Polígono 15 Parcela 9046

Linderos: Ved plano catastral incluido

Dominio: Uso Público Cuenta del PGCP: 2000

Superficie (m2): 2.310,00

Longitud (m): 586,67

Anchura (m): 3,94

Característica del estado de conservación:

Tierra natural

Valor en Venta: **1,00 €**

Observaciones:

Empty box for observations.

Fecha de realización Inventario: 31/12/2010

Fecha de Alta en Inventario: 28/09/2010

GOBIERNO DE ESPAÑA MINISTERIO DE ECONOMÍA Y HACIENDA SECRETARÍA DE ESTADO DE HACIENDA Y PRESUPUESTOS SECRETARÍA GENERAL DE HACIENDA DIRECCIÓN GENERAL DEL CATASTRO Sede Electrónica del Catastro

REFERENCIA CATASTRAL DEL INMUEBLE
46206A015090460000MW

DATOS DEL INMUEBLE

LOCALIZACIÓN:
Polígono 15 Parcela 9046
CAMINO. PUIG [VALENCIA]

USO LOCAL PRINCIPAL:
Agrario [Vía de comunicación de dominio público 00] AÑO CONSTRUCCIÓN: --

COEFICIENTE DE PARTICIPACIÓN: 100,000000 SUPERFICIE CONSTRUÍDA (m²): --

DATOS DE LA FINCA A LA QUE PERTENECE EL INMUEBLE

SITUACIÓN:
Polígono 15 Parcela 9046
CAMINO. PUIG [VALENCIA]

SUPERFICIE CONSTRUÍDA (m²): -- SUPERFICIE SUELO (m²): 2.310 TIPO DE FINCA: --

CONSULTA DESCRIPTIVA Y GRÁFICA DE DATOS CATASTRALES BIENES INMUEBLES DE NATURALEZA RÚSTICA
Municipio de PUIG Provincia de VALENCIA

INFORMACIÓN GRÁFICA E: 1/3000

Este documento no es una certificación catastral, pero sus datos pueden ser verificados a través del "Acceso a datos catastrales no protegidos" de la SEC.

732.400 Coordenadas UTM, en metros. Domingo, 26 de Septiembre de 2010

- 732.400 Coordenadas UTM, en metros.
- Limite de Manzana
- Limite de Parcela
- Limite de Construcciones
- Mobiliario y aceras
- Limite zona verde
- Hidrografía



Ayuntamiento de El Puig

Inventario de Bienes al 31 de Diciembre de 2010

Bienes Inmuebles (Epigrafe 1º)

Fichas de Viales y otros Bienes Rústicos

Nº. Inv.: **5200** Nombre de la Finca: **Camino** Estado: **ALTA**

Naturaleza: **Rústica** Tipo: **Camino** Referencia Catastral: **46206A015090470000MA** Situación: Polígono 15 Parcela 9047

Linderos: Ved plano catastral incluido

Dominio: Uso Público

Cuenta del PGCP: 2000

Superficie (m2): 1.473,00

Longitud (m): 364,17

Anchura (m): 4,04

Característica del estado de conservación:

Tierra natural

Valor en Venta: **1,00 €**

Observaciones:

Empty box for observations.

Fecha de realización Inventario: 31/12/2010

Fecha de Alta en Inventario: 28/09/2010

GOBIERNO DE ESPAÑA MINISTERIO DE ECONOMÍA Y HACIENDA SECRETARÍA DE ESTADO DE HACIENDA Y PRESUPUESTOS SECRETARÍA GENERAL DE HACIENDA DIRECCIÓN GENERAL DEL CATASTRO Sede Electrónica del Catastro

REFERENCIA CATASTRAL DEL INMUEBLE
46206A015090470000MA

DATOS DEL INMUEBLE

LOCALIZACIÓN:
Polígono 15 Parcela 9047
CAMINO. PUIG [VALENCIA]

USO LOCAL PRINCIPAL:
Agrario [Vía de comunicación de dominio público 00] AÑO CONSTRUCCIÓN: --

CODIFICANTE DE PARTICIPACIÓN: 100,000000 SUPERFICIE CONSTRUIDA (m²): --

DATOS DE LA FINCA A LA QUE PERTENECE EL INMUEBLE

SITUACIÓN:
Polígono 15 Parcela 9047
CAMINO. PUIG [VALENCIA]

SUPERFICIE CONSTRUIDA (m²): -- SUPERFICIE SUELO (m²): 1.473 TIPO DE FINCA: --

CONSULTA DESCRIPTIVA Y GRÁFICA DE DATOS CATASTRALES BIENES INMUEBLES DE NATURALEZA RÚSTICA
Municipio de PUIG Provincia de VALENCIA
INFORMACIÓN GRÁFICA E: 1/2500

Este documento no es una certificación catastral, pero sus datos pueden ser verificados a través del "Acceso a datos catastrales no protegidos" de la SEC.

732,100 Coordenadas UTM, en metros.
--- Límite de Manzana
--- Límite de Parcela
--- Límite de Construcciones
--- Mobiliario y aceras
--- Límite zona verde
--- Hidrografía

Domingo, 26 de Septiembre de 2010



Ayuntamiento de El Puig

Inventario de Bienes al 31 de Diciembre de 2010

Bienes Inmuebles (Epigrafe 1º)

Fichas de Viales y otros Bienes Rústicos

Nº. Inv.: **5201** Nombre de la Finca: **Camino** Estado: **ALTA**

Naturaleza: **Rústica** Tipo: **Camino** Referencia Catastral: **46206A015090590000MM** Situación: Polígono 15 Parcela 9059

Linderos: Ved plano catastral incluido

Dominio: Uso Público

Cuenta del PGCP: 2010

Superficie (m2): 628,00

Longitud (m): 298,55

Anchura (m): 2,10

Característica del estado de conservación:

Asfaltado

Valor en Venta: **1,00 €**

Observaciones:

Empty box for observations.

Fecha de realización Inventario: 31/12/2010

Fecha de Alta en Inventario: 28/09/2010

GOBIERNO DE ESPAÑA MINISTERIO DE ECONOMÍA Y HACIENDA SECRETARÍA DE ESTADO DE HACIENDA Y PRESUPUESTOS SECRETARÍA GENERAL DE HACIENDA DIRECCIÓN GENERAL DEL CATASTRO Sede Electrónica del Catastro

CONSULTA DESCRIPTIVA Y GRÁFICA DE DATOS CATASTRALES BIENES INMUEBLES DE NATURALEZA RÚSTICA

Municipio de PUIG Provincia de VALENCIA

REFERENCIA CATASTRAL DEL INMUEBLE: 46206A015090590000MM

DATOS DEL INMUEBLE

LOCALIZACIÓN: Polígono 15 Parcela 9059 CAMINO. PUIG [VALENCIA]

USO LOCAL PRINCIPAL: Agrario [Vía de comunicación de dominio público 00] AÑO CONSTRUCCIÓN: --

CODIFICANTE DE PARTICIPACIÓN: 100,000000 SUPERFICIE CONSTRUIDA (m²): --

DATOS DE LA FINCA A LA QUE PERTENECE EL INMUEBLE

SITUACIÓN: Polígono 15 Parcela 9059 CAMINO. PUIG [VALENCIA]

SUPERFICIE CONSTRUIDA (m²): -- SUPERFICIE SUELO (m²): 628 TIPO DE FINCA: --

INFORMACIÓN GRÁFICA E: 1/3000

Este documento no es una certificación catastral, pero sus datos pueden ser verificados a través del "Acceso a datos catastrales no protegidos" de la SEC.

Domingo, 26 de Septiembre de 2010

732,000 Coordenadas UTM, en metros.
 --- Límite de Manzana
 --- Límite de Parcela
 --- Límite de Construcciones
 --- Mobiliario y aceras
 --- Límite zona verde
 --- Hidrografía



Ayuntamiento de El Puig

Inventario de Bienes al 31 de Diciembre de 2010

Bienes Inmuebles (Epigrafe 1º)

Fichas de Viales y otros Bienes Rústicos

Nº. Inv.: **5202** Nombre de la Finca: **CM DE LA TANCA** Estado: **ALTA**

Naturaleza: **Rústica** Tipo: **Camino** Referencia Catastral: **46206A016090040000MM** Situación: Polígono 16 Parcela 9004

Linderos: Ved plano catastral incluido

Dominio: Uso Público

Cuenta del PGCP: 2010

Superficie (m2): 6.231,00

Longitud (m): 1.356,05

Anchura (m): 4,59

Característica del estado de conservación:

Asfaltado

Valor en Venta: **1,00 €**

Observaciones:

GOBIERNO DE ESPAÑA MINISTERIO DE ECONOMÍA Y HACIENDA SECRETARÍA DE ESTADO DE HACIENDA Y PRESUPUESTOS SECRETARÍA GENERAL DE HACIENDA DIRECCIÓN GENERAL DEL CATASTRO Sede Electrónica del Catastro

CONSULTA DESCRIPTIVA Y GRÁFICA DE DATOS CATASTRALES BIENES INMUEBLES DE NATURALEZA RÚSTICA

Municipio de PUIG Provincia de VALENCIA

INFORMACIÓN GRÁFICA E: 1/15000

REFERENCIA CATASTRAL DEL INMUEBLE
46206A016090040000MM

DATOS DEL INMUEBLE

LOCALIZACIÓN:
Polígono 16 Parcela 9004
CM TANCA, PUIG [VALENCIA]

USO LOCAL PRINCIPAL:
Agrario [Vía de comunicación de dominio público 00] AÑO CONSTRUCCIÓN: --

COEFICIENTE DE PARTICIPACIÓN: 100,000000 SUPERFICIE CONSTRUIDA (m²): --

DATOS DE LA FINCA A LA QUE PERTENECE EL INMUEBLE

SITUACIÓN:
Polígono 16 Parcela 9004
CM TANCA, PUIG [VALENCIA]

SUPERFICIE CONSTRUIDA (m²): -- SUPERFICIE SUELO (m²): 6.231 TIPO DE FINCA: Suelo sin edificar

Este documento no es una certificación catastral, pero sus datos pueden ser verificados a través del "Acceso a datos catastrales no protegidos" de la SEC.

734,000 Coor. UTM, en metros. Domingo, 26 de Septiembre de 2010

- Límite de Manzana
- Límite de Parcela
- Límite de Construcciones
- Mobiliario y aceras
- Límite zona verde
- Hidrografía

Fecha de realización Inventario: 31/12/2010

Fecha de Alta en Inventario: 28/09/2010



Ayuntamiento de El Puig

Inventario de Bienes al 31 de Diciembre de 2010

Bienes Inmuebles (Epigrafe 1º)

Fichas de Viales y otros Bienes Rústicos

Nº. Inv.: **5203** Nombre de la Finca: **Camino** Estado: **ALTA**

Naturaleza: **Rústica** Tipo: **Camino** Referencia Catastral: **46206A016090060000MK** Situación: Polígono 16 Parcela 9006

Linderos: Ved plano catastral incluido

Dominio: Uso Público Cuenta del PGCP: 2010

Superficie (m2): 4.204,00

Longitud (m): 0,00

Anchura (m):

Característica del estado de conservación:

Asfaltado

Valor en Venta: **1,00 €**

Observaciones:

No hay cartografía, está en el límite con la zona urbana en la playa, Urb Puigval-Ribera.
Corregir el catastro para añadir cartografía a esta referencia catastral.



Fecha de realización Inventario: 31/12/2010

Fecha de Alta en Inventario: 28/09/2010



Ayuntamiento de El Puig

Inventario de Bienes al 31 de Diciembre de 2010

Bienes Inmuebles (Epigrafe 1º)

Fichas de Viales y otros Bienes Rústicos

Nº. Inv.: **5204** Nombre de la Finca: **Camino** Estado: **ALTA**

Naturaleza: **Rústica** Tipo: **Camino** Referencia Catastral: **46206A016090070000MR** Situación: Polígono 16 Parcela 9007

Linderos: Ved plano catastral incluido

Dominio: Uso Público Cuenta del PGCP: 2010

Superficie (m2): 3.982,00

Longitud (m): 953,24

Anchura (m): 4,18

Característica del estado de conservación:

Zahorra

Valor en Venta: **1,00 €**

Observaciones:

Empty box for observations.

Fecha de realización Inventario: 31/12/2010

Fecha de Alta en Inventario: 28/09/2010

GOBIERNO DE ESPAÑA MINISTERIO DE ECONOMÍA Y HACIENDA SECRETARÍA DE ESTADO DE HACIENDA Y PRESUPUESTOS SECRETARÍA GENERAL DE HACIENDA DIRECCIÓN GENERAL DEL CATASTRO Sede Electrónica del Catastro

REFERENCIA CATASTRAL DEL INMUEBLE
46206A016090070000MR

DATOS DEL INMUEBLE

LOCALIZACIÓN:
Polígono 16 Parcela 9007
CAMINO. PUIG [VALENCIA]

USO LOCAL PRINCIPAL:
Agrario [Vía de comunicación de dominio público 00] AÑO CONSTRUCCIÓN: --

COEFICIENTE DE PARTICIPACIÓN: 100,000000 SUPERFICIE CONSTRUIDA (m²): --

DATOS DE LA FINCA A LA QUE PERTENECE EL INMUEBLE

SITUACIÓN:
Polígono 16 Parcela 9007
CAMINO. PUIG [VALENCIA]

SUPERFICIE CONSTRUIDA (m²): -- SUPERFICIE SUELO (m²): 3.982 TIPO DE FINCA: --

CONSULTA DESCRIPTIVA Y GRÁFICA DE DATOS CATASTRALES BIENES INMUEBLES DE NATURALEZA RÚSTICA
Municipio de PUIG Provincia de VALENCIA
E: 1/5000

Este documento no es una certificación catastral, pero sus datos pueden ser verificados a través del "Acceso a datos catastrales no protegidos" de la SEC.

Domingo, 26 de Septiembre de 2010

733,600 Coordenadas UTM, en metros.
 --- Límite de Manzana
 --- Límite de Parcela
 --- Límite de Construcciones
 --- Mobiliario y aceras
 --- Límite zona verde
 --- Hidrografía



Ayuntamiento de El Puig

Inventario de Bienes al 31 de Diciembre de 2010

Bienes Inmuebles (Epigrafe 1º)

Fichas de Viales y otros Bienes Rústicos

Nº. Inv.: **5205** Nombre de la Finca: **Camino** Estado: **ALTA**

Naturaleza: **Rústica** Tipo: **Camino** Referencia Catastral: **46206A016090080000MD** Situación: Polígono 16 Parcela 9008

Linderos: Ved plano catastral incluido

Dominio: Uso Público

Cuenta del PGCP: 2000

Superficie (m2): 749,00

Longitud (m): 184,94

Anchura (m): 4,05

Característica del estado de conservación:

Tierra natural

Valor en Venta: **1,00 €**

Observaciones:

Empty box for observations.

Fecha de realización Inventario: 31/12/2010

Fecha de Alta en Inventario: 28/09/2010

GOBIERNO DE ESPAÑA MINISTERIO DE ECONOMÍA Y HACIENDA SECRETARÍA DE ESTADO DE HACIENDA Y PRESUPUESTOS SECRETARÍA GENERAL DE HACIENDA DIRECCIÓN GENERAL DEL CATASTRO Sede Electrónica del Catastro

CONSULTA DESCRIPTIVA Y GRÁFICA DE DATOS CATASTRALES BIENES INMUEBLES DE NATURALEZA RÚSTICA

Municipio de PUIG Provincia de VALENCIA E: 1/2000

INFORMACIÓN GRÁFICA

REFERENCIA CATASTRAL DEL INMUEBLE 46206A016090080000MD

DATOS DEL INMUEBLE

LOCALIZACIÓN: Polígono 16 Parcela 9008 CAMINO. PUIG [VALENCIA]

USO LOCAL PRINCIPAL: Agrario [Vía de comunicación de dominio público 00] AÑO CONSTRUCCIÓN: --

COEFICIENTE DE PARTICIPACIÓN: 100,000000 SUPERFICIE CONSTRUIDA (m²): --

DATOS DE LA FINCA A LA QUE PERTENECE EL INMUEBLE

SITUACIÓN: Polígono 16 Parcela 9008 CAMINO. PUIG [VALENCIA]

SUPERFICIE CONSTRUIDA (m²): -- SUPERFICIE SUELO (m²): 749 TIPO DE FINCA: --

Este documento no es una certificación catastral, pero sus datos pueden ser verificados a través del "Acceso a datos catastrales no protegidos" de la SEC.

733,900 Coordenadas UTM, en metros. Domingo, 26 de Septiembre de 2010

- 733,900 Límite de Manzana
- Límite de Parcela
- Límite de Construcciones
- Mobiliario y aceras
- Límite zona verde
- Hidrografía



Ayuntamiento de El Puig

Inventario de Bienes al 31 de Diciembre de 2010

Bienes Inmuebles (Epigrafe 1º)

Fichas de Viales y otros Bienes Rústicos

Nº. Inv.: **5206** Nombre de la Finca: **Camino** Estado: **ALTA**

Naturaleza: **Rústica** Tipo: **Camino** Referencia Catastral: **46206A016090090000MX** Situación: **Polígono 16 Parcela 9009**

Linderos: Ved plano catastral incluido

Dominio: **Uso Público** Cuenta del PGCP: **2010**

Superficie (m2): 2.928,00

Longitud (m): 735,73

Anchura (m): 3,98

Característica del estado de conservación:

Zahorra

Valor en Venta: **1,00 €**

Observaciones:

Fecha de realización Inventario: **31/12/2010**

Fecha de Alta en Inventario: **28/09/2010**

GOBIERNO DE ESPAÑA MINISTERIO DE ECONOMÍA Y HACIENDA SECRETARÍA DE ESTADO DE HACIENDA Y PRESUPUESTOS SECRETARÍA GENERAL DE HACIENDA DIRECCIÓN GENERAL DEL CATASTRO Sede Electrónica del Catastro

CONSULTA DESCRIPTIVA Y GRÁFICA DE DATOS CATASTRALES BIENES INMUEBLES DE NATURALEZA RÚSTICA
Municipio de PUIG Provincia de VALENCIA

REFERENCIA CATASTRAL DEL INMUEBLE **46206A016090090000MX**

DATOS DEL INMUEBLE

LOCALIZACIÓN: Polígono 16 Parcela 9009 CAMINO. PUIG [VALENCIA]

USO LOCAL PRINCIPAL: Agrario [Vía de comunicación de dominio público 00] AÑO CONSTRUCCIÓN: --

COEFICIENTE DE PARTICIPACIÓN: 100,000000 SUPERFICIE CONSTRUIDA (m²): --

DATOS DE LA FINCA A LA QUE PERTENECE EL INMUEBLE

SITUACIÓN: Polígono 16 Parcela 9009 CAMINO. PUIG [VALENCIA]

SUPERFICIE CONSTRUIDA (m²): -- SUPERFICIE SUELO (m²): 2.928 TIPO DE FINCA: --

INFORMACIÓN GRÁFICA E: 1/8000

Este documento no es una certificación catastral, pero sus datos pueden ser verificados a través del "Acceso a datos catastrales no protegidos" de la SEC.

733.000 Coordenadas UTM, en metros. Domingo, 26 de Septiembre de 2010

- 733.000 Coordenadas UTM, en metros.
- Limite de Manzana
- Limite de Parcela
- Limite de Construcciones
- Mobiliario y aceras
- Limite zona verde
- Hidrografía



Ayuntamiento de El Puig

Inventario de Bienes al 31 de Diciembre de 2010

Bienes Inmuebles (Epigrafe 1º)

Fichas de Viales y otros Bienes Rústicos

Nº. Inv.: **5207** Nombre de la Finca: **Camino** Estado: **ALTA**

Naturaleza: **Rústica** Tipo: **Camino** Referencia Catastral: **46206A01609010000MR** Situación: Polígono 16 Parcela 9010

Linderos: Ved plano catastral incluido

Dominio: Uso Público Cuenta del PGCP: 2010

Superficie (m2):	3.560,00
Longitud (m):	900,42
Anchura (m):	3,95

Característica del estado de conservación:

Zahorra

Valor en Venta: **1,00 €**

Observaciones:

Fecha de realización Inventario: **31/12/2010**

Fecha de Alta en Inventario: **28/09/2010**

GOBIERNO DE ESPAÑA MINISTERIO DE ECONOMÍA Y HACIENDA SECRETARÍA DE ESTADO DE HACIENDA Y PRESUPUESTOS SECRETARÍA GENERAL DE HACIENDA DIRECCIÓN GENERAL DEL CATASTRO Sede Electrónica del Catastro

CONSULTA DESCRIPTIVA Y GRÁFICA DE DATOS CATASTRALES BIENES INMUEBLES DE NATURALEZA RÚSTICA
Municipio de PUIG Provincia de VALENCIA

REFERENCIA CATASTRAL DEL INMUEBLE
46206A01609010000MR

DATOS DEL INMUEBLE

LOCALIZACIÓN:
Polígono 16 Parcela 9010
CAMINO. PUIG [VALENCIA]

USO LOCAL PRINCIPAL:
Agrario [Vía de comunicación de dominio público 00] AÑO CONSTRUCCIÓN:

COEFICIENTE DE PARTICIPACIÓN: 100,000000 SUPERFICIE CONSTRUIDA (m²): --

DATOS DE LA FINCA A LA QUE PERTENECE EL INMUEBLE

SITUACIÓN:
Polígono 16 Parcela 9010
CAMINO. PUIG [VALENCIA]

SUPERFICIE CONSTRUIDA (m²): -- SUPERFICIE SUELO (m²): 3.560 TIPO DE FINCA: --

Este documento no es una certificación catastral, pero sus datos pueden ser verificados a través del "Acceso a datos catastrales no protegidos" de la SEC.

733.000 Coordenadas UTM, en metros.
 --- Límite de Manzana
 --- Límite de Parcela
 --- Límite de Construcciones
 --- Mobiliario y aceras
 --- Límite zona verde
 --- Hidrografía

Domingo, 26 de Septiembre de 2010



Ayuntamiento de El Puig

Inventario de Bienes al 31 de Diciembre de 2010

Bienes Inmuebles (Epigrafe 1º)

Fichas de Viales y otros Bienes Rústicos

Nº. Inv.: **5208** Nombre de la Finca: **CM PUEBLA FARNALS MASSAMAGRELL** Estado: **ALTA**

Naturaleza: **Rústica** Tipo: **Camino** Referencia Catastral: **46206A016090130000MI** Situación: Polígono 16 Parcela 9013

Linderos: Ved plano catastral incluido

Dominio: Uso Público Cuenta del PGCP: 2010

Superficie (m2): 8.173,00

Longitud (m): 1.333,82

Anchura (m): 6,13

Característica del estado de conservación:

Zahorra

Valor en Venta: **1,00 €**

Observaciones:

Empty box for observations.

Fecha de realización Inventario: 31/12/2010

Fecha de Alta en Inventario: 28/09/2010

GOBIERNO DE ESPAÑA MINISTERIO DE ECONOMÍA Y HACIENDA SECRETARÍA DE ESTADO DE HACIENDA Y PRESUPUESTOS SECRETARÍA GENERAL DE HACIENDA DIRECCIÓN GENERAL DEL CATASTRO Sede Electrónica del Catastro

CONSULTA DESCRIPTIVA Y GRÁFICA DE DATOS CATASTRALES BIENES INMUEBLES DE NATURALEZA RÚSTICA

Municipio de PUIG Provincia de VALENCIA E: 1/15000

REFERENCIA CATASTRAL DEL INMUEBLE 46206A016090130000MI

DATOS DEL INMUEBLE

LOCALIZACIÓN: Polígono 16 Parcela 9013 CM PUEBLA FARNALS MA. PUIG [VALENCIA]

USO LOCAL PRINCIPAL: Agrario [Vía de comunicación de dominio público 00] AÑO CONSTRUCCIÓN: --

COEFICIENTE DE PARTICIPACIÓN: 100,000000 SUPERFICIE CONSTRUÍDA (m²): --

DATOS DE LA FINCA A LA QUE PERTENECE EL INMUEBLE

SITUACIÓN: Polígono 16 Parcela 9013 CM PUEBLA FARNALS MA. PUIG [VALENCIA]

SUPERFICIE CONSTRUÍDA (m²): -- SUPERFICIE SUELO (m²): 8.173 TIPO DE FINCA: --

Este documento no es una certificación catastral, pero sus datos pueden ser verificados a través del "Acceso a datos catastrales no protegidos" de la SEC.

734,000 Coordenadas UTM, en metros. Domingo, 26 de Septiembre de 2010

- Límite de Manzana
- Límite de Parcela
- Límite de Construcciones
- Mobiliario y aceras
- Límite zona verde
- Hidrografía



Ayuntamiento de El Puig

Inventario de Bienes al 31 de Diciembre de 2010

Bienes Inmuebles (Epigrafe 1º)

Fichas de Viales y otros Bienes Rústicos

Nº. Inv.: **5209** Nombre de la Finca: **Camino** Estado: **ALTA**

Naturaleza: **Rústica** Tipo: **Camino** Referencia Catastral: **46206A016090140000MJ** Situación: Polígono 16 Parcela 9014

Linderos: Ved plano catastral incluido

Dominio: Uso Público Cuenta del PGCP: 2000

Superficie (m2):	1.982,00
Longitud (m):	498,80
Anchura (m):	3,97

Característica del estado de conservación:

Tierra natural

Valor en Venta: **1,00 €**

Observaciones:

Fecha de realización Inventario: **31/12/2010**

Fecha de Alta en Inventario: **28/09/2010**

GOBIERNO DE ESPAÑA MINISTERIO DE ECONOMÍA Y HACIENDA SECRETARÍA DE ESTADO DE HACIENDA Y PRESUPUESTOS SECRETARÍA GENERAL DE HACIENDA DIRECCIÓN GENERAL DEL CATASTRO Sede Electrónica del Catastro

REFERENCIA CATASTRAL DEL INMUEBLE
46206A016090140000MJ

DATOS DEL INMUEBLE

LOCALIZACIÓN:
Polígono 16 Parcela 9014
CAMINO. PUIG [VALENCIA]

USO LOCAL PRINCIPAL:
Agrario [Vía de comunicación de dominio público 00] AÑO CONSTRUCCIÓN: --

CODIFICANTE DE PARTICIPACIÓN: 100,000000 SUPERFICIE CONSTRUIDA (m²): --

DATOS DE LA FINCA A LA QUE PERTENECE EL INMUEBLE

SITUACIÓN:
Polígono 16 Parcela 9014
CAMINO. PUIG [VALENCIA]

SUPERFICIE CONSTRUIDA (m²): -- SUPERFICIE SUELO (m²): 1.982 TIPO DE FINCA: --

CONSULTA DESCRIPTIVA Y GRÁFICA DE DATOS CATASTRALES BIENES INMUEBLES DE NATURALEZA RÚSTICA
Municipio de PUIG Provincia de VALENCIA
INFORMACIÓN GRÁFICA E: 1/4000

Este documento no es una certificación catastral, pero sus datos pueden ser verificados a través del "Acceso a datos catastrales no protegidos" de la SEC.

Domingo, 26 de Septiembre de 2010



Ayuntamiento de El Puig

Inventario de Bienes al 31 de Diciembre de 2010

Bienes Inmuebles (Epigrafe 1º)

Fichas de Viales y otros Bienes Rústicos

Nº. Inv.: **5210**

Nombre de la Finca: **CM SERVICIO**

Estado: **ALTA**

Naturaleza: **Rústica**

Tipo: **Camino**

Referencia Catastral: **46206A016090160000MS**

Situación: **Polígono 16 Parcela 9016**

Linderos: Ved plano catastral incluido

Dominio: **Uso Público**

Cuenta del PGCP: **2010**

Superficie (m2): 2.213,00

Longitud (m): 445,00

Anchura (m): 4,97

Característica del estado de conservación:

Zahorra

Valor en Venta: **1,00 €**

Observaciones:

REFERENCIA CATASTRAL DEL INMUEBLE
46206A016090160000MS

DATOS DEL INMUEBLE

LOCALIZACIÓN:
Polígono 16 Parcela 9016
CM SERVICIO. PUIG [VALENCIA]

USO LOCAL PRINCIPAL:
Agrario [Vía de comunicación de dominio público 00]

AÑO CONSTRUCCIÓN: --

COEFICIENTE DE PARTICIPACIÓN: 100,000000 SUPERFICIE CONSTRUIDA (m²): --

DATOS DE LA FINCA A LA QUE PERTENECE EL INMUEBLE

SITUACIÓN:
Polígono 16 Parcela 9016
CM SERVICIO. PUIG [VALENCIA]

SUPERFICIE CONSTRUIDA (m²): -- SUPERFICIE SUELO (m²): 2.213 TIPO DE FINCA: --

CONSULTA DESCRIPTIVA Y GRÁFICA DE DATOS CATASTRALES BIENES INMUEBLES DE NATURALEZA RÚSTICA

Municipio de PUIG Provincia de VALENCIA

INFORMACIÓN GRÁFICA E: 1/5000

Este documento no es una certificación catastral, pero sus datos pueden ser verificados a través del 'Acceso a datos catastrales no protegidos' de la SEC.

Domingo, 26 de Septiembre de 2010



Ayuntamiento de El Puig

Inventario de Bienes al 31 de Diciembre de 2010

Bienes Inmuebles (Epigrafe 1º)

Fichas de Viales y otros Bienes Rústicos

Nº. Inv.: **5211** Nombre de la Finca: **CM SERVICIO** Estado: **ALTA**

Naturaleza: **Rústica** Tipo: **Camino** Referencia Catastral: **46206A016090170000MZ** Situación: Polígono 16 Parcela 9017

Linderos: Ved plano catastral incluido

Dominio: Uso Público Cuenta del PGCP: 2010

Superficie (m2):	3.205,00
Longitud (m):	577,60
Anchura (m):	5,55

Característica del estado de conservación:


Zahorra

Valor en Venta: **1,00 €**

Observaciones:

Fecha de realización Inventario: **31/12/2010**

Fecha de Alta en Inventario: **28/09/2010**



REFERENCIA CATASTRAL DEL INMUEBLE
46206A016090170000MZ

DATOS DEL INMUEBLE

LOCALIZACIÓN:
Polígono 16 Parcela 9017
CM SERVICIO. PUIG [VALENCIA]

USO LOCAL PRINCIPAL:
Agrario [Vía de comunicación de dominio público 00] AÑO CONSTRUCCIÓN: --

COEFICIENTE DE PARTICIPACIÓN: 100,000000 SUPERFICIE CONSTRUIDA (m²): --

DATOS DE LA FINCA A LA QUE PERTENECE EL INMUEBLE


SITUACIÓN:
Polígono 16 Parcela 9017
CM SERVICIO. PUIG [VALENCIA]

SUPERFICIE CONSTRUIDA (m²): -- SUPERFICIE SUELO (m²): 3.205 TIPO DE FINCA: --

CONSULTA DESCRIPTIVA Y GRÁFICA DE DATOS CATASTRALES BIENES INMUEBLES DE NATURALEZA RÚSTICA

Municipio de PUIG Provincia de VALENCIA

E: 1/6000



Este documento no es una certificación catastral, pero sus datos pueden ser verificados a través del "Acceso a datos catastrales no protegidos" de la SEC.

Domingo, 26 de Septiembre de 2010

732,800 Coordenadas UTM, en metros.
 --- Límite de Manzana
 --- Límite de Parcela
 --- Límite de Construcciones
 --- Mobiliario y aceras
 --- Límite zona verde
 --- Hidrografía



Ayuntamiento de El Puig

Inventario de Bienes al 31 de Diciembre de 2010

Bienes Inmuebles (Epigrafe 1º)

Fichas de Viales y otros Bienes Rústicos

Nº. Inv.: **5212** Nombre de la Finca: **Camino** Estado: **ALTA**

Naturaleza: **Rústica** Tipo: **Camino** Referencia Catastral: **46206A016090180000MU** Situación: Polígono 16 Parcela 9018

Linderos: Ved plano catastral incluido

Dominio: Uso Público Cuenta del PGCP: 2000

Superficie (m2):	1.654,00
Longitud (m):	423,89
Anchura (m):	3,90

Característica del estado de conservación:

Tierra natural

Valor en Venta: **1,00 €**

Observaciones:

Fecha de realización Inventario: **31/12/2010**

Fecha de Alta en Inventario: **28/09/2010**

REFERENCIA CATASTRAL DEL INMUEBLE
46206A016090180000MU

DATOS DEL INMUEBLE

LOCALIZACIÓN:
Polígono 16 Parcela 9018
CAMINO. PUIG [VALENCIA]

USO LOCAL PRINCIPAL:
Agrario [Vía de comunicación de dominio público 00]

AÑO CONSTRUCCIÓN: --

CODIFICANTE DE PARTICIPACIÓN: 100,000000 SUPERFICIE CONSTRUIDA (m²): --

DATOS DE LA FINCA A LA QUE PERTENECE EL INMUEBLE

SITUACIÓN:
Polígono 16 Parcela 9018
CAMINO. PUIG [VALENCIA]

SUPERFICIE CONSTRUIDA (m²): -- SUPERFICIE SUELO (m²): 1.654 TIPO DE FINCA: --

CONSULTA DESCRIPTIVA Y GRÁFICA DE DATOS CATASTRALES BIENES INMUEBLES DE NATURALEZA RÚSTICA

Municipio de PUIG Provincia de VALENCIA

INFORMACIÓN GRÁFICA E: 1/4000

Este documento no es una certificación catastral, pero sus datos pueden ser verificados a través del "Acceso a datos catastrales no protegidos" de la SEC.

Domingo, 26 de Septiembre de 2010

732,600 Coordenadas UTM, en metros.
 --- Límite de Manzana
 --- Límite de Parcela
 --- Límite de Construcciones
 --- Mobiliario y aceras
 --- Límite zona verde
 --- Hidrografía



Ayuntamiento de El Puig

Inventario de Bienes al 31 de Diciembre de 2010

Bienes Inmuebles (Epigrafe 1º)

Fichas de Viales y otros Bienes Rústicos

Nº. Inv.: **5213** Nombre de la Finca: **Camino** Estado: **ALTA**

Naturaleza: **Rústica** Tipo: **Camino** Referencia Catastral: **46206A016090190000MH** Situación: Polígono 16 Parcela 9019

Linderos: Ved plano catastral incluido

Dominio: Uso Público

Cuenta del PGCP: 2010

Superficie (m2): 1.065,00

Longitud (m): 263,85

Anchura (m): 4,04

Característica del estado de conservación:

Zahorra

Valor en Venta: **1,00 €**

Observaciones:

Empty box for observations.

Fecha de realización Inventario: 31/12/2010

Fecha de Alta en Inventario: 28/09/2010

GOBIERNO DE ESPAÑA MINISTERIO DE ECONOMÍA Y HACIENDA SECRETARÍA DE ESTADO DE HACIENDA Y PRESUPUESTOS SECRETARÍA GENERAL DE HACIENDA DIRECCIÓN GENERAL DEL CATASTRO Sede Electrónica del Catastro

REFERENCIA CATASTRAL DEL INMUEBLE
46206A016090190000MH

DATOS DEL INMUEBLE

LOCALIZACIÓN:
Polígono 16 Parcela 9019
CAMINO. PUIG [VALENCIA]

USO LOCAL PRINCIPAL:
Agrario [Vía de comunicación de dominio público 00] AÑO CONSTRUCCIÓN: --

COEFICIENTE DE PARTICIPACIÓN: 100,000000 SUPERFICIE CONSTRUIDA (m²): --

DATOS DE LA FINCA A LA QUE PERTENECE EL INMUEBLE

SITUACIÓN:
Polígono 16 Parcela 9019
CAMINO. PUIG [VALENCIA]

SUPERFICIE CONSTRUIDA (m²): -- SUPERFICIE SUELO (m²): 1.065 TIPO DE FINCA: --

CONSULTA DESCRIPTIVA Y GRÁFICA DE DATOS CATASTRALES BIENES INMUEBLES DE NATURALEZA RÚSTICA
Municipio de PUIG Provincia de VALENCIA
INFORMACIÓN GRÁFICA E: 1/2000

Este documento no es una certificación catastral, pero sus datos pueden ser verificados a través del "Acceso a datos catastrales no protegidos" de la SEC.

Domingo, 26 de Septiembre de 2010



Ayuntamiento de El Puig

Inventario de Bienes al 31 de Diciembre de 2010

Bienes Inmuebles (Epigrafe 1º)

Fichas de Viales y otros Bienes Rústicos

Nº. Inv.: **5214** Nombre de la Finca: **Camino** Estado: **ALTA**

Naturaleza: **Rústica** Tipo: **Camino** Referencia Catastral: **46206A016090200000MZ** Situación: Polígono 16 Parcela 9020

Linderos: Ved plano catastral incluido

Dominio: Uso Público Cuenta del PGCP: 2000

Superficie (m2):	467,00
Longitud (m):	116,42
Anchura (m):	4,01

Característica del estado de conservación:

Tierra natural

Valor en Venta: **1,00 €**

Observaciones:

Fecha de realización Inventario: **31/12/2010**

Fecha de Alta en Inventario: **28/09/2010**

GOBIERNO DE ESPAÑA MINISTERIO DE ECONOMÍA Y HACIENDA SECRETARÍA DE ESTADO DE HACIENDA Y PRESUPUESTOS SECRETARÍA GENERAL DE HACIENDA DIRECCIÓN GENERAL DEL CATASTRO Sede Electrónica del Catastro

CONSULTA DESCRIPTIVA Y GRÁFICA DE DATOS CATASTRALES BIENES INMUEBLES DE NATURALEZA RÚSTICA
Municipio de PUIG Provincia de VALENCIA

REFERENCIA CATASTRAL DEL INMUEBLE **46206A016090200000MZ**

DATOS DEL INMUEBLE

LOCALIZACIÓN: Polígono 16 Parcela 9020 CAMINO. PUIG [VALENCIA]

USO LOCAL PRINCIPAL: Agrario [Vía de comunicación de dominio público 00] AÑO CONSTRUCCIÓN: --

CODIFICANTE DE PARTICIPACIÓN: 100,000000 SUPERFICIE CONSTRUIDA (m²): --

DATOS DE LA FINCA A LA QUE PERTENECE EL INMUEBLE

SITUACIÓN: Polígono 16 Parcela 9020 CAMINO. PUIG [VALENCIA]

SUPERFICIE CONSTRUIDA (m²): -- SUPERFICIE SUELO (m²): 467 TIPO DE FINCA: --

INFORMACIÓN GRÁFICA E: 1/2000

Este documento no es una certificación catastral, pero sus datos pueden ser verificados a través del "Acceso a datos catastrales no protegidos" de la SEC.

732,600 Coordenadas UTM, en metros. Domingo, 26 de Septiembre de 2010

732,600 Límite de Manzana
732,600 Límite de Parcela
732,600 Límite de Construcciones
732,600 Mobiliario y aceras
732,600 Límite zona verde
732,600 Hidrografía



Ayuntamiento de El Puig

Inventario de Bienes al 31 de Diciembre de 2010

Bienes Inmuebles (Epigrafe 1º)

Fichas de Viales y otros Bienes Rústicos

Nº. Inv.: **5215** Nombre de la Finca: **Camino** Estado: **ALTA**

Naturaleza: **Rústica** Tipo: **Camino** Referencia Catastral: **46206A016090240000MA** Situación: Polígono 16 Parcela 9024

Linderos: Ved plano catastral incluido

Dominio: Uso Público Cuenta del PGCP: 2010

Superficie (m2): 2.629,00

Longitud (m): 676,27

Anchura (m): 3,89

Característica del estado de conservación:

Zahorra

Valor en Venta: **1,00 €**

Observaciones:

Empty box for observations.

Fecha de realización Inventario: 31/12/2010

Fecha de Alta en Inventario: 28/09/2010

GOBIERNO DE ESPAÑA MINISTERIO DE ECONOMÍA Y HACIENDA SECRETARÍA DE ESTADO DE HACIENDA Y PRESUPUESTOS SECRETARÍA GENERAL DE HACIENDA DIRECCIÓN GENERAL DEL CATASTRO Sede Electrónica del Catastro

REFERENCIA CATASTRAL DEL INMUEBLE
46206A016090240000MA

DATOS DEL INMUEBLE

LOCALIZACIÓN:
Polígono 16 Parcela 9024
CAMINO. PUIG [VALENCIA]

USO LOCAL PRINCIPAL:
Agrario [Vía de comunicación de dominio público 00] AÑO CONSTRUCCIÓN: --

COEFICIENTE DE PARTICIPACIÓN: 100,000000 SUPERFICIE CONSTRUÍDA (m²): --

DATOS DE LA FINCA A LA QUE PERTENECE EL INMUEBLE

SITUACIÓN:
Polígono 16 Parcela 9024
CAMINO. PUIG [VALENCIA]

SUPERFICIE CONSTRUÍDA (m²): -- SUPERFICIE SUELO (m²): 2.629 TIPO DE FINCA: --

CONSULTA DESCRIPTIVA Y GRÁFICA DE DATOS CATASTRALES BIENES INMUEBLES DE NATURALEZA RÚSTICA
Municipio de PUIG Provincia de VALENCIA
INFORMACIÓN GRÁFICA E: 1/4000

Este documento no es una certificación catastral, pero sus datos pueden ser verificados a través del "Acceso a datos catastrales no protegidos" de la SEC.

Domingo, 26 de Septiembre de 2010

732,400 Coordenadas UTM, en metros.
 --- Límite de Manzana
 --- Límite de Parcela
 --- Límite de Construcciones
 --- Mobiliario y aceras
 --- Límite zona verde
 --- Hidrografía



Ayuntamiento de El Puig

Inventario de Bienes al 31 de Diciembre de 2010

Bienes Inmuebles (Epigrafe 1º)

Fichas de Viales y otros Bienes Rústicos

Nº. Inv.: **5216** Nombre de la Finca: **CM PUEBLA FARNALS MASSAMAGRELL** Estado: **ALTA**

Naturaleza: **Rústica** Tipo: **Camino** Referencia Catastral: **46206A016090260000MY** Situación: Polígono 16 Parcela 9026

Linderos: Ved plano catastral incluido

Dominio: Uso Público

Cuenta del PGCP: 2000

Superficie (m2): 2.108,00

Longitud (m): 697,65

Anchura (m): 3,02

Característica del estado de conservación:

Tierra natural

Valor en Venta: **1,00 €**

Observaciones:

GOBIERNO DE ESPAÑA MINISTERIO DE ECONOMÍA Y HACIENDA SECRETARÍA DE ESTADO DE HACIENDA Y PRESUPUESTOS SECRETARÍA GENERAL DE HACIENDA DIRECCIÓN GENERAL DEL CATASTRO Sede Electrónica del Catastro

CONSULTA DESCRIPTIVA Y GRÁFICA DE DATOS CATASTRALES BIENES INMUEBLES DE NATURALEZA RÚSTICA

Municipio de PUIG Provincia de VALENCIA

INFORMACIÓN GRÁFICA E: 1/2500

REFERENCIA CATASTRAL DEL INMUEBLE 46206A016090260000MY

DATOS DEL INMUEBLE

LOCALIZACIÓN: Polígono 16 Parcela 9026 CM PUEBLA FARNALS MA. PUIG [VALENCIA]

USO LOCAL PRINCIPAL: Agrario [Vía de comunicación de dominio público 00] AÑO CONSTRUCCIÓN: --

COEFICIENTE DE PARTICIPACIÓN: 100,000000 SUPERFICIE CONSTRUÍDA (m²): --

DATOS DE LA FINCA A LA QUE PERTENECE EL INMUEBLE

SITUACIÓN: Polígono 16 Parcela 9026 CM PUEBLA FARNALS MA. PUIG [VALENCIA]

SUPERFICIE CONSTRUÍDA (m²): -- SUPERFICIE SUELO (m²): 2.108 TIPO DE FINCA: --

Este documento no es una certificación catastral, pero sus datos pueden ser verificados a través del "Acceso a datos catastrales no protegidos" de la SEC.

Domingo, 26 de Septiembre de 2010

732,100 Coordenadas UTM, en metros.
 Límite de Manzana
 Límite de Parcela
 Límite de Construcciones
 Mobiliario y aceras
 Límite zona verde
 Hidrografía

Fecha de realización Inventario: 31/12/2010

Fecha de Alta en Inventario: 28/09/2010



Ayuntamiento de El Puig

Inventario de Bienes al 31 de Diciembre de 2010

Bienes Inmuebles (Epigrafe 1º)

Fichas de Viales y otros Bienes Rústicos

Nº. Inv.: **5217** Nombre de la Finca: **Camino** Estado: **ALTA**

Naturaleza: **Rústica** Tipo: **Camino** Referencia Catastral: **46206A016090290000MP** Situación: Polígono 16 Parcela 9029

Linderos: Ved plano catastral incluido

Dominio: Uso Público

Cuenta del PGCP: **2000**

Superficie (m2): 745,00

Longitud (m): 199,92

Anchura (m): 3,73

Característica del estado de conservación:

Tierra natural

Valor en Venta: **1,00 €**

Observaciones:

Empty box for observations.

Fecha de realización Inventario: **31/12/2010**

Fecha de Alta en Inventario: **28/09/2010**

GOBIERNO DE ESPAÑA MINISTERIO DE ECONOMÍA Y HACIENDA SECRETARÍA DE ESTADO DE HACIENDA Y PRESUPUESTOS SECRETARÍA GENERAL DE HACIENDA DIRECCIÓN GENERAL DEL CATASTRO Sede Electrónica del Catastro

CONSULTA DESCRIPTIVA Y GRÁFICA DE DATOS CATASTRALES BIENES INMUEBLES DE NATURALEZA RÚSTICA

Municipio de PUIG Provincia de VALENCIA

REFERENCIA CATASTRAL DEL INMUEBLE: **46206A016090290000MP**

DATOS DEL INMUEBLE

LOCALIZACIÓN: Polígono 16 Parcela 9029 CAMINO. PUIG [VALENCIA]

USO LOCAL PRINCIPAL: Agrario [Vía de comunicación de dominio público 00] AÑO CONSTRUCCIÓN: --

CODIFICANTE DE PARTICIPACIÓN: 100,000000 SUPERFICIE CONSTRUIDA (m²): --

DATOS DE LA FINCA A LA QUE PERTENECE EL INMUEBLE

SITUACIÓN: Polígono 16 Parcela 9029 CAMINO. PUIG [VALENCIA]

SUPERFICIE CONSTRUIDA (m²): -- SUPERFICIE SUELO (m²): 745 TIPO DE FINCA: --

Este documento no es una certificación catastral, pero sus datos pueden ser verificados a través del "Acceso a datos catastrales no protegidos" de la SEC.

Domingo, 26 de Septiembre de 2010

732,100 Coordenadas UTM, en metros.

- 732,100 Límite de Manzana
- Límite de Parcela
- Límite de Construcciones
- Mobiliario y aceras
- Límite zona verde
- Hidrografía



Ayuntamiento de El Puig

Inventario de Bienes al 31 de Diciembre de 2010

Bienes Inmuebles (Epigrafe 1º)

Fichas de Viales y otros Bienes Rústicos

Nº. Inv.: **5218** Nombre de la Finca: **Camino** Estado: **ALTA**

Naturaleza: **Rústica** Tipo: **Camino** Referencia Catastral: **46206A016090330000ML** Situación: Polígono 16 Parcela 9033

Linderos: Ved plano catastral incluido

Dominio: Uso Público

Cuenta del PGCP: 2010

Superficie (m2): 2.110,00

Longitud (m): 532,98

Anchura (m): 3,96

Característica del estado de conservación:

Zahorra

Valor en Venta: **1,00 €**

Observaciones:

Empty box for observations.

Fecha de realización Inventario: 31/12/2010

Fecha de Alta en Inventario: 28/09/2010

GOBIERNO DE ESPAÑA MINISTERIO DE ECONOMÍA Y HACIENDA SECRETARÍA DE ESTADO DE HACIENDA Y PRESUPUESTOS SECRETARÍA GENERAL DE HACIENDA DIRECCIÓN GENERAL DEL CATASTRO Sede Electrónica del Catastro

REFERENCIA CATASTRAL DEL INMUEBLE
46206A016090330000ML

DATOS DEL INMUEBLE

LOCALIZACIÓN:
Polígono 16 Parcela 9033
CAMINO. PUIG [VALENCIA]

USO LOCAL PRINCIPAL:
Agrario [Vía de comunicación de dominio público 00] AÑO CONSTRUCCIÓN: --

COEFICIENTE DE PARTICIPACIÓN: 100,000000 SUPERFICIE CONSTRUIDA (m²): --

DATOS DE LA FINCA A LA QUE PERTENECE EL INMUEBLE

SITUACIÓN:
Polígono 16 Parcela 9033
CAMINO. PUIG [VALENCIA]

SUPERFICIE CONSTRUIDA (m²): -- SUPERFICIE SUELO (m²): 2.110 TIPO DE FINCA: --

CONSULTA DESCRIPTIVA Y GRÁFICA DE DATOS CATASTRALES BIENES INMUEBLES DE NATURALEZA RÚSTICA
Municipio de PUIG Provincia de VALENCIA
E: 1/3000

INFORMACIÓN GRÁFICA

Este documento no es una certificación catastral, pero sus datos pueden ser verificados a través del "Acceso a datos catastrales no protegidos" de la SEC.

732,300 Coordenadas UTM, en metros.
 --- Límite de Manzana
 --- Límite de Parcela
 --- Límite de Construcciones
 --- Mobiliario y aceras
 --- Límite zona verde
 --- Hidrografía

Domingo, 26 de Septiembre de 2010



Ayuntamiento de El Puig

Inventario de Bienes al 31 de Diciembre de 2010

Bienes Inmuebles (Epigrafe 1º)

Fichas de Viales y otros Bienes Rústicos

Nº. Inv.: **5219** Nombre de la Finca: **Camino** Estado: **ALTA**

Naturaleza: **Rústica** Tipo: **Camino** Referencia Catastral: **46206A016090340000MT** Situación: Polígono 16 Parcela 9034

Linderos: Ved plano catastral incluido

Dominio: Uso Público Cuenta del PGCP: 2010

Superficie (m2): 672,00

Longitud (m): 167,11

Anchura (m): 4,02

Característica del estado de conservación:

Zahorra

Valor en Venta: **1,00 €**

Observaciones:

Empty box for observations.

Fecha de realización Inventario: 31/12/2010

Fecha de Alta en Inventario: 28/09/2010

GOBIERNO DE ESPAÑA MINISTERIO DE ECONOMÍA Y HACIENDA SECRETARÍA DE ESTADO DE HACIENDA Y PRESUPUESTOS SECRETARÍA GENERAL DE HACIENDA DIRECCIÓN GENERAL DEL CATASTRO Sede Electrónica del Catastro

REFERENCIA CATASTRAL DEL INMUEBLE
46206A016090340000MT

DATOS DEL INMUEBLE

LOCALIZACIÓN:
Polígono 16 Parcela 9034
CAMINO. PUIG [VALENCIA]

USO LOCAL PRINCIPAL:
Agrario [Vía de comunicación de dominio público 00] AÑO CONSTRUCCIÓN: --

CODIFICANTE DE PARTICIPACIÓN: 100,000000 SUPERFICIE CONSTRUIDA (m²): --

DATOS DE LA FINCA A LA QUE PERTENECE EL INMUEBLE

SITUACIÓN:
Polígono 16 Parcela 9034
CAMINO. PUIG [VALENCIA]

SUPERFICIE CONSTRUIDA (m²): -- SUPERFICIE SUELO (m²): 672 TIPO DE FINCA: --

CONSULTA DESCRIPTIVA Y GRÁFICA DE DATOS CATASTRALES BIENES INMUEBLES DE NATURALEZA RÚSTICA
Municipio de PUIG Provincia de VALENCIA
INFORMACIÓN GRÁFICA E: 1/2000

Este documento no es una certificación catastral, pero sus datos pueden ser verificados a través del "Acceso a datos catastrales no protegidos" de la SEC.

Domingo, 26 de Septiembre de 2010

732,200 Coordenadas UTM, en metros.
--- Límite de Manzana
--- Límite de Parcela
--- Límite de Construcciones
--- Mobiliario y aceras
--- Límite zona verde
--- Hidrografía



Ayuntamiento de El Puig

Inventario de Bienes al 31 de Diciembre de 2010

Bienes Inmuebles (Epigrafe 1º)

Fichas de Viales y otros Bienes Rústicos

Nº. Inv.: **5220** Nombre de la Finca: **Camino** Estado: **ALTA**

Naturaleza: **Rústica** Tipo: **Camino** Referencia Catastral: **46206A016090350000MF** Situación: Polígono 16 Parcela 9035

Linderos: Ved plano catastral incluido

Dominio: Uso Público

Cuenta del PGCP: 2010

Superficie (m2): 1.369,00

Longitud (m): 340,30

Anchura (m): 4,02

Característica del estado de conservación:

Zahorra

Valor en Venta: **1,00 €**

Observaciones:

Empty box for observations.

Fecha de realización Inventario: 31/12/2010

Fecha de Alta en Inventario: 28/09/2010

GOBIERNO DE ESPAÑA MINISTERIO DE ECONOMÍA Y HACIENDA SECRETARÍA DE ESTADO DE HACIENDA Y PRESUPUESTOS SECRETARÍA GENERAL DE HACIENDA DIRECCIÓN GENERAL DEL CATASTRO Sede Electrónica del Catastro

CONSULTA DESCRIPTIVA Y GRÁFICA DE DATOS CATASTRALES BIENES INMUEBLES DE NATURALEZA RÚSTICA

Municipio de PUIG Provincia de VALENCIA

REFERENCIA CATASTRAL DEL INMUEBLE: 46206A016090350000MF

DATOS DEL INMUEBLE

LOCALIZACIÓN: Polígono 16 Parcela 9035 CAMINO. PUIG [VALENCIA]

USO LOCAL PRINCIPAL: Agrario [Vía de comunicación de dominio público 00] AÑO CONSTRUCCIÓN: --

CODIFICANTE DE PARTICIPACIÓN: 100,000000 SUPERFICIE CONSTRUIDA (m²): --

DATOS DE LA FINCA A LA QUE PERTENECE EL INMUEBLE

SITUACIÓN: Polígono 16 Parcela 9035 CAMINO. PUIG [VALENCIA]

SUPERFICIE CONSTRUIDA (m²): -- SUPERFICIE SUELO (m²): 1.369 TIPO DE FINCA: --

INFORMACIÓN GRÁFICA E: 1/3000

Este documento no es una certificación catastral, pero sus datos pueden ser verificados a través del "Acceso a datos catastrales no protegidos" de la SEC.

732,300 Coordenadas UTM, en metros.
 --- Límite de Manzana
 --- Límite de Parcela
 --- Límite de Construcciones
 --- Mobiliario y aceras
 --- Límite zona verde
 --- Hidrografía

Domingo, 26 de Septiembre de 2010



Ayuntamiento de El Puig

Inventario de Bienes al 31 de Diciembre de 2010

Bienes Inmuebles (Epigrafe 1º)

Fichas de Viales y otros Bienes Rústicos

Nº. Inv.: **5221** Nombre de la Finca: **CM DE LA TANCA** Estado: **ALTA**

Naturaleza: **Rústica** Tipo: **Camino** Referencia Catastral: **46206A016090360000MM** Situación: Polígono 16 Parcela 9036

Linderos: Ved plano catastral incluido

Dominio: Uso Público Cuenta del PGCP: 2010

Superficie (m2):	2.235,00
Longitud (m):	1.038,23
Anchura (m):	2,15

Característica del estado de conservación:

Asfaltado

Valor en Venta: **1,00 €**

Observaciones:

Fecha de realización Inventario: **31/12/2010**

Fecha de Alta en Inventario: **28/09/2010**

REFERENCIA CATASTRAL DEL INMUEBLE
46206A016090360000MM

DATOS DEL INMUEBLE

LOCALIZACIÓN:
Polígono 16 Parcela 9036
CM TANCA, PUIG [VALENCIA]

USO LOCAL PRINCIPAL:
Agrario [Vía de comunicación de dominio público 00]

AÑO CONSTRUCCIÓN:

COEFICIENTE DE PARTICIPACIÓN: SUPERFICIE CONSTRUIDA (m²):

DATOS DE LA FINCA A LA QUE PERTENECE EL INMUEBLE

SITUACIÓN:
Polígono 16 Parcela 9036
CM TANCA, PUIG [VALENCIA]

SUPERFICIE CONSTRUIDA (m²): SUPERFICIE SUELO (m²): TIPO DE FINCA:

CONSULTA DESCRIPTIVA Y GRÁFICA DE DATOS CATASTRALES BIENES INMUEBLES DE NATURALEZA RÚSTICA

Municipio de PUIG Provincia de VALENCIA

INFORMACIÓN GRÁFICA E: 1/6000

Este documento no es una certificación catastral, pero sus datos pueden ser verificados a través del "Acceso a datos catastrales no protegidos" de la SEC.

Domingo, 26 de Septiembre de 2010

732,400 Coordenadas UTM, en metros.
 --- Límite de Manzana
 --- Límite de Parcela
 --- Límite de Construcciones
 --- Mobiliario y aceras
 --- Límite zona verde
 --- Hidrografía



Ayuntamiento de El Puig

Inventario de Bienes al 31 de Diciembre de 2010

Bienes Inmuebles (Epigrafe 1º)

Fichas de Viales y otros Bienes Rústicos

Nº. Inv.: **5222** Nombre de la Finca: **Camino** Estado: **ALTA**

Naturaleza: **Rústica** Tipo: **Camino** Referencia Catastral: **46206A016090400000MO** Situación: Polígono 16 Parcela 9040

Linderos: Ved plano catastral incluido

Dominio: Uso Público

Cuenta del PGCP: 2010

Superficie (m2): 680,00

Longitud (m): 340,78

Anchura (m): 2,00

Característica del estado de conservación:

Asfaltado

Valor en Venta: **1,00 €**

Observaciones:

GOBIERNO DE ESPAÑA MINISTERIO DE ECONOMÍA Y HACIENDA SECRETARÍA DE ESTADO DE HACIENDA Y PRESUPUESTOS SECRETARÍA GENERAL DE HACIENDA DIRECCIÓN GENERAL DEL CATASTRO Sede Electrónica del Catastro

CONSULTA DESCRIPTIVA Y GRÁFICA DE DATOS CATASTRALES BIENES INMUEBLES DE NATURALEZA RÚSTICA

Municipio de PUIG Provincia de VALENCIA

REFERENCIA CATASTRAL DEL INMUEBLE: **46206A016090400000MO**

DATOS DEL INMUEBLE

LOCALIZACIÓN: Polígono 16 Parcela 9040 CAMINO. PUIG [VALENCIA]

USO LOCAL PRINCIPAL: Agrario [Vía de comunicación de dominio público 00] AÑO CONSTRUCCIÓN: --

COEFICIENTE DE PARTICIPACIÓN: 100,000000 SUPERFICIE CONSTRUIDA (m²): --

DATOS DE LA FINCA A LA QUE PERTENECE EL INMUEBLE

SITUACIÓN: Polígono 16 Parcela 9040 CAMINO. PUIG [VALENCIA]

SUPERFICIE CONSTRUIDA (m²): -- SUPERFICIE SUELO (m²): 680 TIPO DE FINCA: --

INFORMACIÓN GRÁFICA E: 1/3000

Este documento no es una certificación catastral, pero sus datos pueden ser verificados a través del "Acceso a datos catastrales no protegidos" de la SEC.

Domingo, 26 de Septiembre de 2010

732,200 Coordenadas UTM, en metros.
 --- Límite de Manzana
 --- Límite de Parcela
 --- Límite de Construcciones
 --- Mobiliario y aceras
 --- Límite zona verde
 --- Hidrografía



Ayuntamiento de El Puig

Inventario de Bienes al 31 de Diciembre de 2010

Bienes Inmuebles (Epigrafe 1º)

Fichas de Viales y otros Bienes Rústicos

Nº. Inv.: **5223** Nombre de la Finca: **Camino** Estado: **ALTA**

Naturaleza: **Rústica** Tipo: **Camino** Referencia Catastral: **46206A016090440000MX** Situación: Polígono 16 Parcela 9044

Linderos: Ved plano catastral incluido

Dominio: Uso Público Cuenta del PGCP: 2000

Superficie (m2): 119,00

Longitud (m): 40,81

Anchura (m): 2,92

Característica del estado de conservación:

Tierra natural

Valor en Venta: **1,00 €**

Observaciones:

Empty box for observations.

Fecha de realización Inventario: 31/12/2010

Fecha de Alta en Inventario: 28/09/2010

GOBIERNO DE ESPAÑA MINISTERIO DE ECONOMÍA Y HACIENDA SECRETARÍA DE ESTADO DE HACIENDA Y PRESUPUESTOS SECRETARÍA GENERAL DE HACIENDA DIRECCIÓN GENERAL DEL CATASTRO Sede Electrónica del Catastro

CONSULTA DESCRIPTIVA Y GRÁFICA DE DATOS CATASTRALES BIENES INMUEBLES DE NATURALEZA RÚSTICA

Municipio de PUIG Provincia de VALENCIA

INFORMACIÓN GRÁFICA E: 1/2000

REFERENCIA CATASTRAL DEL INMUEBLE 46206A016090440000MX

DATOS DEL INMUEBLE

LOCALIZACIÓN: Polígono 16 Parcela 9044 CAMINO. PUIG [VALENCIA]

USO LOCAL PRINCIPAL: Agrario [Vía de comunicación de dominio público 00] AÑO CONSTRUCCIÓN: --

COEFICIENTE DE PARTICIPACIÓN: -- SUPERFICIE CONSTRUÍDA (m²): --

DATOS DE LA FINCA A LA QUE PERTENECE EL INMUEBLE

SITUACIÓN: Polígono 16 Parcela 9044 CAMINO. PUIG [VALENCIA]

SUPERFICIE CONSTRUÍDA (m²): -- SUPERFICIE SUELO (m²): 119 TIPO DE FINCA: --

Este documento no es una certificación catastral, pero sus datos pueden ser verificados a través del "Acceso a datos catastrales no protegidos" de la SEC.

Domingo, 26 de Septiembre de 2010

732,400 Coordenadas UTM, en metros.
 --- Límite de Manzana
 --- Límite de Parcela
 --- Límite de Construcciones
 --- Mobiliario y aceras
 --- Límite zona verde
 --- Hidrografía



Ayuntamiento de El Puig

Inventario de Bienes al 31 de Diciembre de 2010

Bienes Inmuebles (Epigrafe 1º)

Fichas de Viales y otros Bienes Rústicos

Nº. Inv.: **5224** Nombre de la Finca: **CM ULLALS.** Estado: **ALTA**

Naturaleza: **Rústica** Tipo: **Camino** Referencia Catastral: **46206A017090080000MT** Situación: Polígono 17 Parcela 9008

Linderos: Ved plano catastral incluido

Dominio: Uso Público Cuenta del PGCP: 2010

Superficie (m2):	5.900,00
Longitud (m):	1.475,63
Anchura (m):	4,00

Característica del estado de conservación:

Zahorra

Valor en Venta: **1,00 €**

Observaciones:

Fecha de realización Inventario: **31/12/2010**

Fecha de Alta en Inventario: **28/09/2010**

REFERENCIA CATASTRAL DEL INMUEBLE
46206A017090080000MT

DATOS DEL INMUEBLE

LOCALIZACIÓN:
Polígono 17 Parcela 9008
CM ULLALS. PUIG (VALENCIA)

USO LOCAL PRINCIPAL:
Agrario [Vía de comunicación de dominio público 00] AÑO CONSTRUCCIÓN:

CODIFICANTE DE PARTICIPACIÓN: SUPERFICIE CONSTRUIDA (m²):

DATOS DE LA FINCA A LA QUE PERTENECE EL INMUEBLE

SITUACIÓN:
Polígono 17 Parcela 9008
CM ULLALS. PUIG (VALENCIA)

SUPERFICIE CONSTRUIDA (m²): SUPERFICIE SUELO (m²): TIPO DE FINCA:

CONSULTA DESCRIPTIVA Y GRÁFICA DE DATOS CATASTRALES BIENES INMUEBLES DE NATURALEZA RÚSTICA

Municipio de PUIG Provincia de VALENCIA

INFORMACIÓN GRÁFICA E: 1/6000

Este documento no es una certificación catastral, pero sus datos pueden ser verificados a través del "Acceso a datos catastrales no protegidos" de la SEC.

732,200 Coordenadas UTM, en metros. Domingo, 26 de Septiembre de 2010

- Límite de Manzana
- Límite de Parcela
- Límite de Construcciones
- Mobiliario y aceras
- Límite zona verde
- Hidrografía



Ayuntamiento de El Puig

Inventario de Bienes al 31 de Diciembre de 2010

Bienes Inmuebles (Epigrafe 1º)

Fichas de Viales y otros Bienes Rústicos

Nº. Inv.: **5225** Nombre de la Finca: **Camino** Estado: **ALTA**

Naturaleza: **Rústica** Tipo: **Camino** Referencia Catastral: **46206A017090110000MT** Situación: Polígono 17 Parcela 9011

Linderos: Ved plano catastral incluido

Dominio: Uso Público

Cuenta del PGCP: 2010

Superficie (m2): 5.211,00

Longitud (m): 1.307,65

Anchura (m): 3,99

Característica del estado de conservación:

Zahorra

Valor en Venta: **1,00 €**

Observaciones:

GOBIERNO DE ESPAÑA MINISTERIO DE ECONOMÍA Y HACIENDA SECRETARÍA DE ESTADO DE HACIENDA Y PRESUPUESTOS SECRETARÍA GENERAL DE HACIENDA DIRECCIÓN GENERAL DEL CATASTRO Sede Electrónica del Catastro

CONSULTA DESCRIPTIVA Y GRÁFICA DE DATOS CATASTRALES BIENES INMUEBLES DE NATURALEZA RÚSTICA

Municipio de PUIG Provincia de VALENCIA

INFORMACIÓN GRÁFICA E: 1/5000

REFERENCIA CATASTRAL DEL INMUEBLE 46206A017090110000MT

DATOS DEL INMUEBLE

LOCALIZACIÓN: Polígono 17 Parcela 9011 CAMINO. PUIG [VALENCIA]

USO LOCAL PRINCIPAL: Agrario [Vía de comunicación de dominio público 00] AÑO CONSTRUCCIÓN: --

COEFICIENTE DE PARTICIPACIÓN: 100,000000 SUPERFICIE CONSTRUIDA (m²): --

DATOS DE LA FINCA A LA QUE PERTENECE EL INMUEBLE

SITUACIÓN: Polígono 17 Parcela 9011 CAMINO. PUIG [VALENCIA]

SUPERFICIE CONSTRUIDA (m²): -- SUPERFICIE SUELO (m²): 5.211 TIPO DE FINCA: Suelo sin edificar

Este documento no es una certificación catastral, pero sus datos pueden ser verificados a través del "Acceso a datos catastrales no protegidos" de la SEC.

732.400 Coordenadas UTM, en metros. Domingo, 26 de Septiembre de 2010

Fecha de realización Inventario: 31/12/2010

Fecha de Alta en Inventario: 28/09/2010



Ayuntamiento de El Puig

Inventario de Bienes al 31 de Diciembre de 2010

Bienes Inmuebles (Epigrafe 1º)

Fichas de Viales y otros Bienes Rústicos

Nº. Inv.: **5226** Nombre de la Finca: **Camino** Estado: **ALTA**

Naturaleza: **Rústica** Tipo: **Camino** Referencia Catastral: **46206A017090120000MF** Situación: Polígono 17 Parcela 9012

Linderos: Ved plano catastral incluido

Dominio: Uso Público Cuenta del PGCP: 2000

Superficie (m2):	589,00
Longitud (m):	145,00
Anchura (m):	4,06

Característica del estado de conservación:

Tierra natural

Valor en Venta: **1,00 €**

Observaciones:

Fecha de realización Inventario: **31/12/2010**

Fecha de Alta en Inventario: **28/09/2010**

REFERENCIA CATASTRAL DEL INMUEBLE
46206A017090120000MF

DATOS DEL INMUEBLE

LOCALIZACIÓN:
Polígono 17 Parcela 9012
CAMINO. PUIG [VALENCIA]

USO LOCAL PRINCIPAL:
Agrario [Vía de comunicación de dominio público 00]

AÑO CONSTRUCCIÓN: --

COEFICIENTE DE PARTICIPACIÓN: 100,000000

SUPERFICIE CONSTRUIDA (m²): --

DATOS DE LA FINCA A LA QUE PERTENECE EL INMUEBLE

SITUACIÓN:
Polígono 17 Parcela 9012
CAMINO. PUIG [VALENCIA]

SUPERFICIE CONSTRUIDA (m²): --

SUPERFICIE SUELO (m²): 589

TIPO DE FINCA: --

CONSULTA DESCRIPTIVA Y GRÁFICA DE DATOS CATASTRALES BIENES INMUEBLES DE NATURALEZA RÚSTICA

Municipio de PUIG Provincia de VALENCIA

INFORMACIÓN GRÁFICA E: 1/2000

Este documento no es una certificación catastral, pero sus datos pueden ser verificados a través del "Acceso a datos catastrales no protegidos" de la SEC.

Domingo, 26 de Septiembre de 2010

732,500 Coordenadas UTM, en metros.
 --- Límite de Manzana
 --- Límite de Parcela
 --- Límite de Construcciones
 --- Mobiliario y aceras
 --- Límite zona verde
 --- Hidrografía



Ayuntamiento de El Puig

Inventario de Bienes al 31 de Diciembre de 2010

Bienes Inmuebles (Epigrafe 1º)

Fichas de Viales y otros Bienes Rústicos

Nº. Inv.: **5228**

Nombre de la Finca: **Camino**

Estado: **ALTA**

Naturaleza: **Rústica**

Tipo: **Camino**

Referencia Catastral: **46206A017090140000MO**

Situación: **Polígono 17 Parcela 9014**

Linderos: Ved plano catastral incluido

Dominio: **Uso Público**

Cuenta del PGCP: **2000**

Superficie (m2): 856,00

Longitud (m): 209,00

Anchura (m): 4,10

Característica del estado de conservación:

Tierra natural

Valor en Venta: **1,00 €**

Observaciones:

Empty box for observations.

Fecha de realización Inventario: **31/12/2010**

Fecha de Alta en Inventario: **28/09/2010**

GOBIERNO DE ESPAÑA, MINISTERIO DE ECONOMÍA Y HACIENDA, SECRETARÍA DE ESTADO DE HACIENDA Y PRESUPUESTOS, SECRETARÍA GENERAL DE HACIENDA, DIRECCIÓN GENERAL DEL CATASTRO, Sede Electrónica del Catastro

REFERENCIA CATASTRAL DEL INMUEBLE
46206A017090140000MO

DATOS DEL INMUEBLE

LOCALIZACIÓN:
Polígono 17 Parcela 9014
CAMINO. PUIG [VALENCIA]

USO LOCAL PRINCIPAL:
Agrario [Vía de comunicación de dominio público 00] AÑO CONSTRUCCIÓN: --

CODIFICANTE DE PARTICIPACIÓN: 100,000000 SUPERFICIE CONSTRUIDA (m²): --

DATOS DE LA FINCA A LA QUE PERTENECE EL INMUEBLE

SITUACIÓN:
Polígono 17 Parcela 9014
CAMINO. PUIG [VALENCIA]

SUPERFICIE CONSTRUIDA (m²): -- SUPERFICIE SUELO (m²): 856 TIPO DE FINCA: --

CONSULTA DESCRIPTIVA Y GRÁFICA DE DATOS CATASTRALES BIENES INMUEBLES DE NATURALEZA RÚSTICA
Municipio de PUIG Provincia de VALENCIA
INFORMACIÓN GRÁFICA E: 1/2000

Este documento no es una certificación catastral, pero sus datos pueden ser verificados a través del "Acceso a datos catastrales no protegidos" de la SEC.

732,100 Coordenadas UTM, en metros.
 --- Límite de Manzana
 --- Límite de Parcela
 --- Límite de Construcciones
 --- Mobiliario y aceras
 --- Límite zona verde
 --- Hidrografía

Domingo, 26 de Septiembre de 2010



Ayuntamiento de El Puig

Inventario de Bienes al 31 de Diciembre de 2010

Bienes Inmuebles (Epigrafe 1º)

Fichas de Viales y otros Bienes Rústicos

Nº. Inv.: **5229** Nombre de la Finca: **Camino** Estado: **ALTA**

Naturaleza: **Rústica** Tipo: **Camino** Referencia Catastral: **46206A017090150000MK** Situación: Polígono 17 Parcela 9015

Linderos: Ved plano catastral incluido

Dominio: Uso Público Cuenta del PGCP: 2010

Superficie (m2): 2.003,00

Longitud (m): 500,25

Anchura (m): 4,00

Característica del estado de conservación:

Zahorra

Valor en Venta: **1,00 €**

Observaciones:

Empty box for observations.

Fecha de realización Inventario: 31/12/2010

Fecha de Alta en Inventario: 28/09/2010

GOBIERNO DE ESPAÑA MINISTERIO DE ECONOMÍA Y HACIENDA SECRETARÍA DE ESTADO DE HACIENDA Y PRESUPUESTOS SECRETARÍA GENERAL DE HACIENDA DIRECCIÓN GENERAL DEL CATASTRO Sede Electrónica del Catastro

REFERENCIA CATASTRAL DEL INMUEBLE
46206A017090150000MK

DATOS DEL INMUEBLE

LOCALIZACIÓN:
Polígono 17 Parcela 9015
CAMINO. PUIG [VALENCIA]

USO LOCAL PRINCIPAL:
Agrario [Vía de comunicación de dominio público 00] AÑO CONSTRUCCIÓN:

COEFICIENTE DE PARTICIPACIÓN: 100,000000 SUPERFICIE CONSTRUIDA (m²): --

DATOS DE LA FINCA A LA QUE PERTENECE EL INMUEBLE

SITUACIÓN:
Polígono 17 Parcela 9015
CAMINO. PUIG [VALENCIA]

SUPERFICIE CONSTRUIDA (m²): -- SUPERFICIE SUELO (m²): 2.003 TIPO DE FINCA: --

CONSULTA DESCRIPTIVA Y GRÁFICA DE DATOS CATASTRALES BIENES INMUEBLES DE NATURALEZA RÚSTICA
Municipio de PUIG Provincia de VALENCIA
INFORMACIÓN GRÁFICA E: 1/4000

Este documento no es una certificación catastral, pero sus datos pueden ser verificados a través del "Acceso a datos catastrales no protegidos" de la SEC.

732.000 Coordenadas UTM, en metros.
 Límite de Manzana
 Límite de Parcela
 Límite de Construcciones
 Mobiliario y aceras
 Límite zona verde
 Hidrografía

Domingo, 26 de Septiembre de 2010



Ayuntamiento de El Puig

Inventario de Bienes al 31 de Diciembre de 2010

Bienes Inmuebles (Epigrafe 1º)

Fichas de Viales y otros Bienes Rústicos

Nº. Inv.: **5230**

Nombre de la Finca: **Camino**

Estado: **ALTA**

Naturaleza: **Rústica**

Tipo: **Camino**

Referencia Catastral: **46206A01709020000MD**

Situación: **Polígono 17 Parcela 9020**

Linderos: Ved plano catastral incluido

Dominio: **Uso Público**

Cuenta del PGCP: **2000**

Superficie (m2): 606,00

Longitud (m): 155,85

Anchura (m): 3,89

Característica del estado de conservación:

Tierra natural

Valor en Venta: **1,00 €**

Observaciones:

Empty box for observations.

Fecha de realización Inventario: **31/12/2010**

Fecha de Alta en Inventario: **28/09/2010**

GOBIERNO DE ESPAÑA, MINISTERIO DE ECONOMÍA Y HACIENDA, SECRETARÍA DE ESTADO DE HACIENDA Y PRESUPUESTOS, SECRETARÍA GENERAL DE HACIENDA, DIRECCIÓN GENERAL DEL CATASTRO, Sede Electrónica del Catastro

REFERENCIA CATASTRAL DEL INMUEBLE

46206A01709020000MD

DATOS DEL INMUEBLE

LOCALIZACIÓN: Polígono 17 Parcela 9020
CAMINO. PUIG [VALENCIA]

USO LOCAL PRINCIPAL: Agrario [Vía de comunicación de dominio público 00] AÑO CONSTRUCCIÓN: --

COEFICIENTE DE PARTICIPACIÓN: 100,000000 SUPERFICIE CONSTRUIDA (m²): --

DATOS DE LA FINCA A LA QUE PERTENECE EL INMUEBLE

SITUACIÓN: Polígono 17 Parcela 9020
CAMINO. PUIG [VALENCIA]

SUPERFICIE CONSTRUIDA (m²): -- SUPERFICIE SUELO (m²): 606 TIPO DE FINCA: --

CONSULTA DESCRIPTIVA Y GRÁFICA DE DATOS CATASTRALES BIENES INMUEBLES DE NATURALEZA RÚSTICA

Municipio de PUIG Provincia de VALENCIA

INFORMACIÓN GRÁFICA E: 1/2000

Este documento no es una certificación catastral, pero sus datos pueden ser verificados a través del "Acceso a datos catastrales no protegidos" de la SEC.

Domingo, 26 de Septiembre de 2010

732,200 Coordenadas UTM, en metros.
 Límite de Manzana
 Límite de Parcela
 Límite de Construcciones
 Mobiliario y aceras
 Límite zona verde
 Hidrografía



Ayuntamiento de El Puig

Inventario de Bienes al 31 de Diciembre de 2010

Bienes Inmuebles (Epigrafe 1º)

Fichas de Viales y otros Bienes Rústicos

Nº. Inv.: **5231**

Nombre de la Finca: **CM SERVICIO**

Estado: **ALTA**

Naturaleza: **Rústica**

Tipo: **Camino**

Referencia Catastral: **46206A017090300000MU**

Situación: **Polígono 17 Parcela 9030**

Linderos: Ved plano catastral incluido

Dominio: **Uso Público**

Cuenta del PGCP: **2010**

Superficie (m2): 2.002,00

Longitud (m): 402,46

Anchura (m): 4,97

Característica del estado de conservación:

Zahorra

Valor en Venta: **1,00 €**

Observaciones:

Fecha de realización Inventario: **31/12/2010**

Fecha de Alta en Inventario: **28/09/2010**

GOBIERNO DE ESPAÑA | MINISTERIO DE ECONOMÍA Y HACIENDA | SECRETARÍA DE ESTADO DE HACIENDA Y PRESUPUESTOS | SECRETARÍA GENERAL DE HACIENDA | DIRECCIÓN GENERAL DEL CATASTRO | Sede Electrónica del Catastro

CONSULTA DESCRIPTIVA Y GRÁFICA DE DATOS CATASTRALES BIENES INMUEBLES DE NATURALEZA RÚSTICA

Municipio de PUIG Provincia de VALENCIA

INFORMACIÓN GRÁFICA E: 1/4000

REFERENCIA CATASTRAL DEL INMUEBLE: **46206A017090300000MU**

DATOS DEL INMUEBLE

LOCALIZACIÓN: Polígono 17 Parcela 9030
CM SERVICIO. PUIG [VALENCIA]

USO LOCAL PRINCIPAL: Agrario [Vía de comunicación de dominio público 00] AÑO CONSTRUCCIÓN: --

COEFICIENTE DE PARTICIPACIÓN: 100,000000 SUPERFICIE CONSTRUIDA (m²): --

DATOS DE LA FINCA A LA QUE PERTENECE EL INMUEBLE

SITUACIÓN: Polígono 17 Parcela 9030
CM SERVICIO. PUIG [VALENCIA]

SUPERFICIE CONSTRUIDA (m²): -- SUPERFICIE SUELO (m²): 2.002 TIPO DE FINCA: --

Este documento no es una certificación catastral, pero sus datos pueden ser verificados a través del 'Acceso a datos catastrales no protegidos' de la SEC.

732,600 Coordenadas UTM, en metros. Domingo, 26 de Septiembre de 2010

- 732,600 Límite de Manzana
- Límite de Parcela
- Límite de Construcciones
- Mobiliario y aceras
- Límite zona verde
- Hidrografía



Ayuntamiento de El Puig

Inventario de Bienes al 31 de Diciembre de 2010

Bienes Inmuebles (Epigrafe 1º)

Fichas de Viales y otros Bienes Rústicos

Nº. Inv.: **5232** Nombre de la Finca: **CM SERVICIO** Estado: **ALTA**

Naturaleza: **Rústica** Tipo: **Camino** Referencia Catastral: **46206A017090310000MH** Situación: Polígono 17 Parcela 9031

Linderos: Ved plano catastral incluido

Dominio: Uso Público Cuenta del PGCP: 2010

Superficie (m2): 959,00

Longitud (m): 185,11

Anchura (m): 5,18

Característica del estado de conservación:

Zahorra

Valor en Venta: **1,00 €**

Observaciones:

Empty text box for observations.

Fecha de realización Inventario: 31/12/2010

Fecha de Alta en Inventario: 28/09/2010

GOBIERNO DE ESPAÑA MINISTERIO DE ECONOMÍA Y HACIENDA SECRETARÍA DE ESTADO DE HACIENDA Y PRESUPUESTOS SECRETARÍA GENERAL DE HACIENDA DIRECCIÓN GENERAL DEL CATASTRO Sede Electrónica del Catastro

CONSULTA DESCRIPTIVA Y GRÁFICA DE DATOS CATASTRALES BIENES INMUEBLES DE NATURALEZA RÚSTICA
Municipio de PUIG Provincia de VALENCIA
INFORMACIÓN GRÁFICA E: 1/2000

REFERENCIA CATASTRAL DEL INMUEBLE
46206A017090310000MH

DATOS DEL INMUEBLE

LOCALIZACIÓN:
Polígono 17 Parcela 9031
CM SERVICIO. PUIG [VALENCIA]

USO LOCAL PRINCIPAL:
Agrario [Vía de comunicación de dominio público 00]

AÑO CONSTRUCCIÓN: --

COEFICIENTE DE PARTICIPACIÓN: 100,000000 SUPERFICIE CONSTRUIDA (m²): --

DATOS DE LA FINCA A LA QUE PERTENECE EL INMUEBLE

SITUACIÓN:
Polígono 17 Parcela 9031
CM SERVICIO. PUIG [VALENCIA]

SUPERFICIE CONSTRUIDA (m²): -- SUPERFICIE SUELO (m²): 959 TIPO DE FINCA: --

Este documento no es una certificación catastral, pero sus datos pueden ser verificados a través del "Acceso a datos catastrales no protegidos" de la SEC.

Domingo, 26 de Septiembre de 2010

732.600 Coordenadas UTM, en metros.
 Límite de Manzana
 Límite de Parcela
 Límite de Construcciones
 Mobiliario y aceras
 Límite zona verde
 Hidrografía



Ayuntamiento de El Puig

Inventario de Bienes al 31 de Diciembre de 2010

Bienes Inmuebles (Epigrafe 1º)

Fichas de Viales y otros Bienes Rústicos

Nº. Inv.: **5233** Nombre de la Finca: **SENDA LARGA** Estado: **ALTA**

Naturaleza: **Rústica** Tipo: **Camino** Referencia Catastral: **46206A017090320000MW** Situación: Polígono 17 Parcela 9032

Linderos: Ved plano catastral incluido

Dominio: Uso Público Cuenta del PGCP: 2010

Superficie (m2):	250,00
Longitud (m):	166,00
Anchura (m):	1,51

Característica del estado de conservación:

Zahorra

Valor en Venta: **1,00 €**

Observaciones:

Fecha de realización Inventario: **31/12/2010**

Fecha de Alta en Inventario: **28/09/2010**

GOBIERNO DE ESPAÑA MINISTERIO DE ECONOMÍA Y HACIENDA SECRETARÍA DE ESTADO DE HACIENDA Y PRESUPUESTOS SECRETARÍA GENERAL DE HACIENDA DIRECCIÓN GENERAL DEL CATASTRO Sede Electrónica del Catastro

REFERENCIA CATASTRAL DEL INMUEBLE
46206A017090320000MW

DATOS DEL INMUEBLE

LOCALIZACIÓN:
Polígono 17 Parcela 9032
SENDA LARGA. PUIG [VALENCIA]

USO LOCAL PRINCIPAL:
Agrario [Vía de comunicación de dominio público 00] AÑO CONSTRUCCIÓN: []

CODIFICANTE DE PARTICIPACIÓN: 100,000000 SUPERFICIE CONSTRUIDA (m²): []

DATOS DE LA FINCA A LA QUE PERTENECE EL INMUEBLE

SITUACIÓN:
Polígono 17 Parcela 9032
SENDA LARGA. PUIG [VALENCIA]

SUPERFICIE CONSTRUIDA (m²): [] SUPERFICIE SUELO (m²): 250 TIPO DE FINCA: []

CONSULTA DESCRIPTIVA Y GRÁFICA DE DATOS CATASTRALES BIENES INMUEBLES DE NATURALEZA RÚSTICA
Municipio de PUIG Provincia de VALENCIA
INFORMACIÓN GRÁFICA E: 1/2000

Este documento no es una certificación catastral, pero sus datos pueden ser verificados a través del "Acceso a datos catastrales no protegidos" de la SEC.

Domingo, 26 de Septiembre de 2010

732.600 Coordenadas UTM, en metros.
 --- Límite de Manzana
 --- Límite de Parcela
 --- Límite de Construcciones
 --- Mobiliario y aceras
 --- Límite zona verde
 --- Hidrografía



Ayuntamiento de El Puig

Inventario de Bienes al 31 de Diciembre de 2010

Bienes Inmuebles (Epigrafe 1º)

Fichas de Viales y otros Bienes Rústicos

Nº. Inv.: **5234** Nombre de la Finca: **CM CEBOLLETA** Estado: **ALTA**

Naturaleza: **Rústica** Tipo: **Camino** Referencia Catastral: **46206A017090390000ML** Situación: Polígono 17 Parcela 9039

Linderos: Ved plano catastral incluido

Dominio: Uso Público Cuenta del PGCP: 2010

Superficie (m2): 4.182,00

Longitud (m): 1.861,85

Anchura (m): 2,25

Característica del estado de conservación:

Asfaltado

Valor en Venta: **1,00 €**

Observaciones:

GOBIERNO DE ESPAÑA MINISTERIO DE ECONOMÍA Y HACIENDA SECRETARÍA DE ESTADO DE HACIENDA Y PRESUPUESTOS SECRETARÍA GENERAL DE HACIENDA DIRECCIÓN GENERAL DEL CATASTRO Sede Electrónica del Catastro

CONSULTA DESCRIPTIVA Y GRÁFICA DE DATOS CATASTRALES BIENES INMUEBLES DE NATURALEZA RÚSTICA

Municipio de PUIG Provincia de VALENCIA INFORMACIÓN GRÁFICA E: 1/10000

REFERENCIA CATASTRAL DEL INMUEBLE
46206A017090390000ML

DATOS DEL INMUEBLE

LOCALIZACIÓN:
Polígono 17 Parcela 9039
CM CEBOLLETA, PUIG [VALENCIA]

USO LOCAL PRINCIPAL:
Agrario [Vía de comunicación de dominio público 00] AÑO CONSTRUCCIÓN: --

COEFICIENTE DE PARTICIPACIÓN: 100,00000 SUPERFICIE CONSTRUIDA (m²): --

DATOS DE LA FINCA A LA QUE PERTENECE EL INMUEBLE

SITUACIÓN:
Polígono 17 Parcela 9039
CM CEBOLLETA, PUIG [VALENCIA]

SUPERFICIE CONSTRUIDA (m²): -- SUPERFICIE SUELO (m²): 4.182 TIPO DE FINCA: --

Este documento no es una certificación catastral, pero sus datos pueden ser verificados a través del "Acceso a datos catastrales no protegidos" de la SEC.

732.900 Coordenadas UTM, en metros. Domingo, 26 de Septiembre de 2010

- Límite de Manzana
- Límite de Parcela
- Límite de Construcciones
- Mobiliario y aceras
- Límite zona verde
- Hidrografía



Ayuntamiento de El Puig

Inventario de Bienes al 31 de Diciembre de 2010

Bienes Inmuebles (Epigrafe 1º)

Fichas de Viales y otros Bienes Rústicos

Nº. Inv.: **5235** Nombre de la Finca: **CM SANTA MARIA** Estado: **ALTA**

Naturaleza: **Rústica** Tipo: **Camino** Referencia Catastral: **46206A018090080000MB** Situación: Polígono 18 Parcela 9008

Linderos: Ved plano catastral incluido

Dominio: Uso Público Cuenta del PGCP: 2010

Superficie (m2): 4.082,00

Longitud (m): 1.253,58

Anchura (m): 3,26

Característica del estado de conservación:

Asfaltado

Valor en Venta: **1,00 €**

Observaciones:

GOBIERNO DE ESPAÑA MINISTERIO DE ECONOMÍA Y HACIENDA SECRETARÍA DE ESTADO DE HACIENDA Y PRESUPUESTOS SECRETARÍA GENERAL DE HACIENDA DIRECCIÓN GENERAL DEL CATASTRO Sede Electrónica del Catastro

CONSULTA DESCRIPTIVA Y GRÁFICA DE DATOS CATASTRALES BIENES INMUEBLES DE NATURALEZA RÚSTICA

Municipio de PUIG Provincia de VALENCIA

INFORMACIÓN GRÁFICA E: 1/10000

REFERENCIA CATASTRAL DEL INMUEBLE 46206A018090080000MB

DATOS DEL INMUEBLE

LOCALIZACIÓN: Polígono 18 Parcela 9008 CM SANTA MARIA. PUIG [VALENCIA]

USO LOCAL PRINCIPAL: Agrario [Vía de comunicación de dominio público 00] AÑO CONSTRUCCIÓN: --

COEFICIENTE DE PARTICIPACIÓN: 100,000000 SUPERFICIE CONSTRUIDA (m²): --

DATOS DE LA FINCA A LA QUE PERTENECE EL INMUEBLE

SITUACIÓN: Polígono 18 Parcela 9008 CM SANTA MARIA. PUIG [VALENCIA]

SUPERFICIE CONSTRUIDA (m²): -- SUPERFICIE SUELO (m²): 4.082 TIPO DE FINCA: --

Este documento no es una certificación catastral, pero sus datos pueden ser verificados a través del "Acceso a datos catastrales no protegidos" de la SEC.

731.500 Coordenadas UTM, en metros. Domingo, 26 de Septiembre de 2010

- Límite de Manzana
- Límite de Parcela
- Límite de Construcciones
- Mobiliario y aceras
- Límite zona verde
- Hidrografía



Ayuntamiento de El Puig

Inventario de Bienes al 31 de Diciembre de 2010

Bienes Inmuebles (Epigrafe 1º)

Fichas de Viales y otros Bienes Rústicos

Nº. Inv.: **5236**

Nombre de la Finca: **CM CEBOLLETA**

Estado: **ALTA**

Naturaleza: **Rústica**

Tipo: **Camino**

Referencia Catastral: **46206A018090090000MY**

Situación: **Polígono 18 Parcela 9009**

Linderos: Ved plano catastral incluido

Dominio: **Uso Público**

Cuenta del PGCP: **2010**

Superficie (m2): 3.492,00

Longitud (m): 919,52

Anchura (m): 3,80

Característica del estado de conservación:

Asfaltado

Valor en Venta: **1,00 €**

Observaciones:

Empty box for observations.

Fecha de realización Inventario: **31/12/2010**

Fecha de Alta en Inventario: **28/09/2010**

GOBIERNO DE ESPAÑA, MINISTERIO DE ECONOMÍA Y HACIENDA, SECRETARÍA DE ESTADO DE HACIENDA Y PRESUPUESTOS, SECRETARÍA GENERAL DE HACIENDA, DIRECCIÓN GENERAL DEL CATASTRO, Sede Electrónica del Catastro

CONSULTA DESCRIPTIVA Y GRÁFICA DE DATOS CATASTRALES BIENES INMUEBLES DE NATURALEZA RÚSTICA

Municipio de PUIG Provincia de VALENCIA

INFORMACIÓN GRÁFICA E: 1/10000

REFERENCIA CATASTRAL DEL INMUEBLE: **46206A018090090000MY**

DATOS DEL INMUEBLE

LOCALIZACIÓN:
Polígono 18 Parcela 9009
CM CEBOLLETA, PUIG [VALENCIA]

USO LOCAL PRINCIPAL:
Agrario [Vía de comunicación de dominio público 00] AÑO CONSTRUCCIÓN: []

COEFICIENTE DE PARTICIPACIÓN: **100,000000** SUPERFICIE CONSTRUIDA (m²): []

DATOS DE LA FINCA A LA QUE PERTENECE EL INMUEBLE

SITUACIÓN:
Polígono 18 Parcela 9009
CM CEBOLLETA, PUIG [VALENCIA]

SUPERFICIE CONSTRUIDA (m²): [] SUPERFICIE SUELO (m²): **3.492** TIPO DE FINCA: []

Este documento no es una certificación catastral, pero sus datos pueden ser verificados a través del "Acceso a datos catastrales no protegidos" de la SEC.

Lunes, 27 de Septiembre de 2010

732.000 Coordenadas UTM, en metros.
 --- Límite de Manzana
 --- Límite de Parcela
 --- Límite de Construcciones
 --- Mobiliario y aceras
 --- Límite zona verde
 --- Hidrografía



Ayuntamiento de El Puig

Inventario de Bienes al 31 de Diciembre de 2010

Bienes Inmuebles (Epigrafe 1º)

Fichas de Viales y otros Bienes Rústicos

Nº. Inv.: **5237**

Nombre de la Finca: **CM CEBOLLETA**

Estado: **ALTA**

Naturaleza: **Rústica**

Tipo: **Camino**

Referencia Catastral: **46206A018090100000MA**

Situación: **Polígono 18 Parcela 9010**

Linderos: Ved plano catastral incluido

Dominio: **Uso Público**

Cuenta del PGCP: **2010**

Superficie (m2): 623,00

Longitud (m): 310,40

Anchura (m): 2,01

Característica del estado de conservación:

Asfaltado

Valor en Venta: **1,00 €**

Observaciones:

Empty box for observations.

Fecha de realización Inventario: **31/12/2010**

Fecha de Alta en Inventario: **28/09/2010**

GOBIERNO DE ESPAÑA, MINISTERIO DE ECONOMÍA Y HACIENDA, SECRETARÍA DE ESTADO DE HACIENDA Y PRESUPUESTOS, SECRETARÍA GENERAL DE HACIENDA, DIRECCIÓN GENERAL DEL CATASTRO, Sede Electrónica del Catastro

CONSULTA DESCRIPTIVA Y GRÁFICA DE DATOS CATASTRALES BIENES INMUEBLES DE NATURALEZA RÚSTICA

Municipio de PUIG Provincia de VALENCIA

INFORMACIÓN GRÁFICA E: 1/3000

REFERENCIA CATASTRAL DEL INMUEBLE **46206A018090100000MA**

DATOS DEL INMUEBLE

LOCALIZACIÓN:
Polígono 18 Parcela 9010
CM CEBOLLETA, PUIG [VALENCIA]

USO LOCAL PRINCIPAL:
Agrario [Vía de comunicación de dominio público 00] AÑO CONSTRUCCIÓN:

COEFICIENTE DE PARTICIPACIÓN: SUPERFICIE CONSTRUIDA (m²):

DATOS DE LA FINCA A LA QUE PERTENECE EL INMUEBLE

SITUACIÓN:
Polígono 18 Parcela 9010
CM CEBOLLETA, PUIG [VALENCIA]

SUPERFICIE CONSTRUIDA (m²): SUPERFICIE SUELO (m²): TIPO DE FINCA:

Este documento no es una certificación catastral, pero sus datos pueden ser verificados a través del "Acceso a datos catastrales no protegidos" de la SEC.

Lunes, 27 de Septiembre de 2010

731,900 Coordenadas UTM, en metros.
 --- Límite de Manzana
 --- Límite de Parcela
 --- Límite de Construcciones
 --- Mobiliario y aceras
 --- Límite zona verde
 --- Hidrografía



Nº. Inv.: **5238** Nombre de la Finca: **Camino** Estado: **ALTA**

Naturaleza: **Rústica** Tipo: **Camino** Referencia Catastral: **46206A018090110000MB** Situación: Polígono 18 Parcela 9011

Linderos: Ved plano catastral incluido

Dominio: Uso Público Cuenta del PGCP: 2000

Superficie (m2):	1.247,00
Longitud (m):	298,57
Anchura (m):	4,18

Característica del estado de conservación:

Tierra natural

Valor en Venta: **1,00 €**

Observaciones:

Fecha de realización Inventario: **31/12/2010**

Fecha de Alta en Inventario: **28/09/2010**

REFERENCIA CATASTRAL DEL INMUEBLE
46206A018090110000MB

DATOS DEL INMUEBLE

LOCALIZACIÓN:
Polígono 18 Parcela 9011
CAMINO. PUIG [VALENCIA]

USO LOCAL PRINCIPAL:
Agrario [Vía de comunicación de dominio público 00] AÑO CONSTRUCCIÓN: --

CÓEFICIENTE DE PARTICIPACIÓN: 100,000000 SUPERFICIE CONSTRUIDA (m²): --

DATOS DE LA FINCA A LA QUE PERTENECE EL INMUEBLE

SITUACIÓN:
Polígono 18 Parcela 9011
CAMINO. PUIG [VALENCIA]

SUPERFICIE CONSTRUIDA (m²): -- SUPERFICIE SUELO (m²): 1.247 TIPO DE FINCA: --

CONSULTA DESCRIPTIVA Y GRÁFICA DE DATOS CATASTRALES BIENES INMUEBLES DE NATURALEZA RÚSTICA
Municipio de PUIG Provincia de VALENCIA

INFORMACIÓN GRÁFICA E: 1/2000

Este documento no es una certificación catastral, pero sus datos pueden ser verificados a través del "Acceso a datos catastrales no protegidos" de la SEC.

Lunes, 27 de Septiembre de 2010

731,800 Coordenadas UTM, en metros.
 --- Límite de Manzana
 --- Límite de Parcela
 --- Límite de Construcciones
 --- Mobiliario y aceras
 --- Límite zona verde
 --- Hidrografía



Ayuntamiento de El Puig

Inventario de Bienes al 31 de Diciembre de 2010

Bienes Inmuebles (Epigrafe 1º)

Fichas de Viales y otros Bienes Rústicos

Nº. Inv.: **5239** Nombre de la Finca: **Camino** Estado: **ALTA**

Naturaleza: **Rústica** Tipo: **Camino** Referencia Catastral: **46206A018090120000MY** Situación: Polígono 18 Parcela 9012

Linderos: Ved plano catastral incluido

Dominio: Uso Público

Cuenta del PGCP: 2000

Superficie (m2): 1.817,00

Longitud (m): 453,25

Anchura (m): 4,01

Característica del estado de conservación:

Tierra natural

Valor en Venta: **1,00 €**

Observaciones:

Empty box for observations.

Fecha de realización Inventario: 31/12/2010

Fecha de Alta en Inventario: 28/09/2010

GOBIERNO DE ESPAÑA MINISTERIO DE ECONOMÍA Y HACIENDA SECRETARÍA DE ESTADO DE HACIENDA Y PRESUPUESTOS SECRETARÍA GENERAL DE HACIENDA DIRECCIÓN GENERAL DEL CATASTRO Sede Electrónica del Catastro

CONSULTA DESCRIPTIVA Y GRÁFICA DE DATOS CATASTRALES BIENES INMUEBLES DE NATURALEZA RÚSTICA

Municipio de PUIG Provincia de VALENCIA

REFERENCIA CATASTRAL DEL INMUEBLE 46206A018090120000MY

INFORMACIÓN GRÁFICA E: 1/4000

DATOS DEL INMUEBLE

LOCALIZACIÓN: Polígono 18 Parcela 9012 CAMINO. PUIG [VALENCIA]

USO LOCAL PRINCIPAL: Agrario [Vía de comunicación de dominio público 00] AÑO CONSTRUCCIÓN: --

CODIFICANTE DE PARTICIPACIÓN: 100,000000 SUPERFICIE CONSTRUIDA (m²): --

DATOS DE LA FINCA A LA QUE PERTENECE EL INMUEBLE

SITUACIÓN: Polígono 18 Parcela 9012 CAMINO. PUIG [VALENCIA]

SUPERFICIE CONSTRUIDA (m²): -- SUPERFICIE SUELO (m²): 1.817 TIPO DE FINCA: --

Este documento no es una certificación catastral, pero sus datos pueden ser verificados a través del "Acceso a datos catastrales no protegidos" de la SEC.

Lunes, 27 de Septiembre de 2010

731.800 Coordenadas UTM, en metros.
 --- Límite de Manzana
 --- Límite de Parcela
 --- Límite de Construcciones
 --- Mobiliario y aceras
 --- Límite zona verde
 --- Hidrografía



Ayuntamiento de El Puig

Inventario de Bienes al 31 de Diciembre de 2010

Bienes Inmuebles (Epigrafe 1º)

Fichas de Viales y otros Bienes Rústicos

Nº. Inv.: **5240** Nombre de la Finca: **Camino** Estado: **ALTA**

Naturaleza: **Rústica** Tipo: **Camino** Referencia Catastral: **46206A018090130000MG** Situación: Polígono 18 Parcela 9013

Linderos: Ved plano catastral incluido

Dominio: Uso Público Cuenta del PGCP: 2000

Superficie (m2):	528,00
Longitud (m):	131,28
Anchura (m):	4,02

Característica del estado de conservación:

Tierra natural

Valor en Venta: **1,00 €**

Observaciones:

Fecha de realización Inventario: **31/12/2010**

Fecha de Alta en Inventario: **28/09/2010**

GOBIERNO DE ESPAÑA MINISTERIO DE ECONOMÍA Y HACIENDA SECRETARÍA DE ESTADO DE HACIENDA Y PRESUPUESTOS SECRETARÍA GENERAL DE HACIENDA DIRECCIÓN GENERAL DEL CATASTRO Sede Electrónica del Catastro

CONSULTA DESCRIPTIVA Y GRÁFICA DE DATOS CATASTRALES BIENES INMUEBLES DE NATURALEZA RÚSTICA
Municipio de PUIG Provincia de VALENCIA

REFERENCIA CATASTRAL DEL INMUEBLE **46206A018090130000MG**

DATOS DEL INMUEBLE

LOCALIZACIÓN: Polígono 18 Parcela 9013 CAMINO. PUIG [VALENCIA]

USO LOCAL PRINCIPAL: Agrario [Vía de comunicación de dominio público 00] AÑO CONSTRUCCIÓN: --

CODIFICANTE DE PARTICIPACIÓN: 100,000000 SUPERFICIE CONSTRUIDA (m²): --

DATOS DE LA FINCA A LA QUE PERTENECE EL INMUEBLE

SITUACIÓN: Polígono 18 Parcela 9013 CAMINO. PUIG [VALENCIA]

SUPERFICIE CONSTRUIDA (m²): -- SUPERFICIE SUELO (m²): 528 TIPO DE FINCA: --

INFORMACIÓN GRÁFICA E: 1/2000

Este documento no es una certificación catastral, pero sus datos pueden ser verificados a través del "Acceso a datos catastrales no protegidos" de la SEC.

731,700 Coordenadas UTM, en metros. Lunes, 27 de Septiembre de 2010

--- Límite de Manzana
--- Límite de Parcela
--- Límite de Construcciones
--- Mobiliario y aceras
--- Límite zona verde
--- Hidrografía



Ayuntamiento de El Puig

Inventario de Bienes al 31 de Diciembre de 2010

Bienes Inmuebles (Epigrafe 1º)

Fichas de Viales y otros Bienes Rústicos

Nº. Inv.: **5241** Nombre de la Finca: **Camino** Estado: **ALTA**

Naturaleza: **Rústica** Tipo: **Camino** Referencia Catastral: **46206A018090140000MQ** Situación: Polígono 18 Parcela 9014

Linderos: Ved plano catastral incluido

Dominio: Uso Público

Cuenta del PGCP: **2000**

Superficie (m2): 639,00

Longitud (m): 159,78

Anchura (m): 4,00

Característica del estado de conservación:

Tierra natural

Valor en Venta: **1,00 €**

Observaciones:

GOBIERNO DE ESPAÑA MINISTERIO DE ECONOMÍA Y HACIENDA SECRETARÍA DE ESTADO DE HACIENDA Y PRESUPUESTOS SECRETARÍA GENERAL DE HACIENDA DIRECCIÓN GENERAL DEL CATASTRO Sede Electrónica del Catastro

CONSULTA DESCRIPTIVA Y GRÁFICA DE DATOS CATASTRALES BIENES INMUEBLES DE NATURALEZA RÚSTICA

Municipio de PUIG Provincia de VALENCIA

INFORMACIÓN GRÁFICA E: 1/2000

REFERENCIA CATASTRAL DEL INMUEBLE **46206A018090140000MQ**

DATOS DEL INMUEBLE

LOCALIZACIÓN: Polígono 18 Parcela 9014 CAMINO. PUIG [VALENCIA]

USO LOCAL PRINCIPAL: Agrario [Vía de comunicación de dominio público 00] AÑO CONSTRUCCIÓN: --

CODIFICANTE DE PARTICIPACIÓN: 100,000000 SUPERFICIE CONSTRUIDA (m²): --

DATOS DE LA FINCA A LA QUE PERTENECE EL INMUEBLE

SITUACIÓN: Polígono 18 Parcela 9014 CAMINO. PUIG [VALENCIA]

SUPERFICIE CONSTRUIDA (m²): -- SUPERFICIE SUELO (m²): 639 TIPO DE FINCA: --

Este documento no es una certificación catastral, pero sus datos pueden ser verificados a través del "Acceso a datos catastrales no protegidos" de la SEC.

731,500 Coordenadas UTM, en metros. Lunes, 27 de Septiembre de 2010

- 731,500 Límite de Manzana
- Límite de Parcela
- Límite de Construcciones
- Mobiliario y aceras
- Límite zona verde
- Hidrografía

Fecha de realización Inventario: **31/12/2010**

Fecha de Alta en Inventario: **28/09/2010**



Ayuntamiento de El Puig

Inventario de Bienes al 31 de Diciembre de 2010

Bienes Inmuebles (Epigrafe 1º)

Fichas de Viales y otros Bienes Rústicos

Nº. Inv.: **5242** Nombre de la Finca: **Camino** Estado: **ALTA**

Naturaleza: **Rústica** Tipo: **Camino** Referencia Catastral: **46206A018090150000MP** Situación: Polígono 18 Parcela 9015

Linderos: Ved plano catastral incluido

Dominio: Uso Público Cuenta del PGCP: 2000

Superficie (m2):	1.582,00
Longitud (m):	405,13
Anchura (m):	3,90

Característica del estado de conservación:

Tierra natural

Valor en Venta: **1,00 €**

Observaciones:

Fecha de realización Inventario: **31/12/2010**

Fecha de Alta en Inventario: **28/09/2010**

REFERENCIA CATASTRAL DEL INMUEBLE
46206A018090150000MP

DATOS DEL INMUEBLE

LOCALIZACIÓN:
Polígono 18 Parcela 9015
CAMINO. PUIG [VALENCIA]

USO LOCAL PRINCIPAL:
Agrario [Vía de comunicación de dominio público 00]

AÑO CONSTRUCCIÓN:

CODIFICANTE DE PARTICIPACIÓN: SUPERFICIE CONSTRUIDA (m²):

DATOS DE LA FINCA A LA QUE PERTENECE EL INMUEBLE

SITUACIÓN:
Polígono 18 Parcela 9015
CAMINO. PUIG [VALENCIA]

SUPERFICIE CONSTRUIDA (m²): SUPERFICIE SUELO (m²): TIPO DE FINCA:

CONSULTA DESCRIPTIVA Y GRÁFICA DE DATOS CATASTRALES BIENES INMUEBLES DE NATURALEZA RÚSTICA

Municipio de PUIG Provincia de VALENCIA

INFORMACIÓN GRÁFICA E: 1/2000

Este documento no es una certificación catastral, pero sus datos pueden ser verificados a través del "Acceso a datos catastrales no protegidos" de la SEC.

Lunes, 27 de Septiembre de 2010

731,400 Coordenadas UTM, en metros.
 - Límite de Manzana
 - Límite de Parcela
 - Límite de Construcciones
 - Mobiliario y aceras
 - Límite zona verde
 - Hidrografía



Nº. Inv.: **5243** Nombre de la Finca: **Camino** Estado: **ALTA**

Naturaleza: **Rústica** Tipo: **Camino** Referencia Catastral: **46206A018090160000ML** Situación: **Polígono 18 Parcela 9016**

Linderos: Ved plano catastral incluido

Dominio: **Uso Público** Cuenta del PGCP: **2000**

Superficie (m2):	684,00
Longitud (m):	172,92
Anchura (m):	3,96

Característica del estado de conservación:

Tierra natural

Valor en Venta: **1,00 €**

Observaciones:

Fecha de realización Inventario: **31/12/2010**

Fecha de Alta en Inventario: **28/09/2010**

GOBIERNO DE ESPAÑA MINISTERIO DE ECONOMÍA Y HACIENDA SECRETARÍA DE ESTADO DE HACIENDA Y PRESUPUESTOS SECRETARÍA GENERAL DE HACIENDA DIRECCIÓN GENERAL DEL CATASTRO Sede Electrónica del Catastro

CONSULTA DESCRIPTIVA Y GRÁFICA DE DATOS CATASTRALES BIENES INMUEBLES DE NATURALEZA RÚSTICA
Municipio de PUIG Provincia de VALENCIA
INFORMACIÓN GRÁFICA E: 1/2000

REFERENCIA CATASTRAL DEL INMUEBLE
46206A018090160000ML

DATOS DEL INMUEBLE

LOCALIZACIÓN:
Polígono 18 Parcela 9016
CAMINO. PUIG [VALENCIA]

USO LOCAL PRINCIPAL:
Agrario [Vía de comunicación de dominio público 00] AÑO CONSTRUCCIÓN:

CODIFICANTE DE PARTICIPACIÓN: 100,000000 SUPERFICIE CONSTRUIDA (m²): --

DATOS DE LA FINCA A LA QUE PERTENECE EL INMUEBLE

SITUACIÓN:
Polígono 18 Parcela 9016
CAMINO. PUIG [VALENCIA]

SUPERFICIE CONSTRUIDA (m²): -- SUPERFICIE SUELO (m²): 684 TIPO DE FINCA: --

Este documento no es una certificación catastral, pero sus datos pueden ser verificados a través del "Acceso a datos catastrales no protegidos" de la SEC.

Coordenadas UTM, en metros. Lunes, 27 de Septiembre de 2010

- 731,300 Límite de Manzana
- Límite de Parcela
- Límite de Construcciones
- Mobiliario y aceras
- Límite zona verde
- Hidrografía



Ayuntamiento de El Puig

Inventario de Bienes al 31 de Diciembre de 2010

Bienes Inmuebles (Epigrafe 1º)

Fichas de Viales y otros Bienes Rústicos

Nº. Inv.: **5244** Nombre de la Finca: **Camino** Estado: **ALTA**

Naturaleza: **Rústica** Tipo: **Camino** Referencia Catastral: **46206A018090170000MT** Situación: Polígono 18 Parcela 9017

Linderos: Ved plano catastral incluido

Dominio: Uso Público Cuenta del PGCP: 2000

Superficie (m2): 2.079,00

Longitud (m): 526,61

Anchura (m): 3,95

Característica del estado de conservación:

Tierra natural

Valor en Venta: **1,00 €**

Observaciones:

Empty box for observations.

Fecha de realización Inventario: 31/12/2010

Fecha de Alta en Inventario: 28/09/2010

GOBIERNO DE ESPAÑA MINISTERIO DE ECONOMÍA Y HACIENDA SECRETARÍA DE ESTADO DE HACIENDA Y PRESUPUESTOS SECRETARÍA GENERAL DE HACIENDA DIRECCIÓN GENERAL DEL CATASTRO Sede Electrónica del Catastro

CONSULTA DESCRIPTIVA Y GRÁFICA DE DATOS CATASTRALES BIENES INMUEBLES DE NATURALEZA RÚSTICA

Municipio de PUIG Provincia de VALENCIA

INFORMACIÓN GRÁFICA E: 1/4000

REFERENCIA CATASTRAL DEL INMUEBLE 46206A018090170000MT

DATOS DEL INMUEBLE

LOCALIZACIÓN: Polígono 18 Parcela 9017 CAMINO. PUIG [VALENCIA]

USO LOCAL PRINCIPAL: Agrario [Vía de comunicación de dominio público 00] AÑO CONSTRUCCIÓN: --

COEFICIENTE DE PARTICIPACIÓN: 100,000000 SUPERFICIE CONSTRUIDA (m²): --

DATOS DE LA FINCA A LA QUE PERTENECE EL INMUEBLE

SITUACIÓN: Polígono 18 Parcela 9017 CAMINO. PUIG [VALENCIA]

SUPERFICIE CONSTRUIDA (m²): -- SUPERFICIE SUELO (m²): 2.079 TIPO DE FINCA: --

Este documento no es una certificación catastral, pero sus datos pueden ser verificados a través del "Acceso a datos catastrales no protegidos" de la SEC.

731,600 Coordenadas UTM, en metros. Lunes, 27 de Septiembre de 2010

- Límite de Manzana
- Límite de Parcela
- Límite de Construcciones
- Mobiliario y aceras
- Límite zona verde
- Hidrografía



Ayuntamiento de El Puig

Inventario de Bienes al 31 de Diciembre de 2010

Bienes Inmuebles (Epigrafe 1º)

Fichas de Viales y otros Bienes Rústicos

Nº. Inv.: **5245** Nombre de la Finca: **Camino** Estado: **ALTA**

Naturaleza: **Rústica** Tipo: **Camino** Referencia Catastral: **46206A018090180000MF** Situación: Polígono 18 Parcela 9018

Linderos: Ved plano catastral incluido

Dominio: Uso Público

Cuenta del PGCP: **2000**

Superficie (m2): 1.223,00

Longitud (m): 305,63

Anchura (m): 4,00

Característica del estado de conservación:

Tierra natural

Valor en Venta: **1,00 €**

Observaciones:

Empty box for observations.

Fecha de realización Inventario: **31/12/2010**

Fecha de Alta en Inventario: **28/09/2010**

GOBIERNO DE ESPAÑA MINISTERIO DE ECONOMÍA Y HACIENDA SECRETARÍA DE ESTADO DE HACIENDA Y PRESUPUESTOS SECRETARÍA GENERAL DE HACIENDA DIRECCIÓN GENERAL DEL CATASTRO Sede Electrónica del Catastro

CONSULTA DESCRIPTIVA Y GRÁFICA DE DATOS CATASTRALES BIENES INMUEBLES DE NATURALEZA RÚSTICA

Municipio de PUIG Provincia de VALENCIA

INFORMACIÓN GRÁFICA E: 1/2000

REFERENCIA CATASTRAL DEL INMUEBLE **46206A018090180000MF**

DATOS DEL INMUEBLE

LOCALIZACIÓN: Polígono 18 Parcela 9018 CAMINO. PUIG [VALENCIA]

USO LOCAL PRINCIPAL: Agrario [Vía de comunicación de dominio público 00] AÑO CONSTRUCCIÓN: --

CODIFICANTE DE PARTICIPACIÓN: 100,000000 SUPERFICIE CONSTRUIDA (m²): --

DATOS DE LA FINCA A LA QUE PERTENECE EL INMUEBLE

SITUACIÓN: Polígono 18 Parcela 9018 CAMINO. PUIG [VALENCIA]

SUPERFICIE CONSTRUIDA (m²): -- SUPERFICIE SUELO (m²): 1.223 TIPO DE FINCA: --

Este documento no es una certificación catastral, pero sus datos pueden ser verificados a través del "Acceso a datos catastrales no protegidos" de la SEC.

731,600 Coordenadas UTM, en metros. Límite de Manzana Límite de Parcela Límite de Construcciones Mobiliario y aceras Límite zona verde Hidrografía

Lunes, 27 de Septiembre de 2010



Ayuntamiento de El Puig

Inventario de Bienes al 31 de Diciembre de 2010

Bienes Inmuebles (Epigrafe 1º)

Fichas de Viales y otros Bienes Rústicos

Nº. Inv.: **5246**

Nombre de la Finca:

CM FUENTE

Estado: **ALTA**

Naturaleza: **Rústica**

Tipo: **Camino**

Referencia Catastral: **46206A01809026000MD**

Situación: Polígono 18 Parcela 9026

Linderos: Ved plano catastral incluido

Dominio: Uso Público

Cuenta del PGCP: **2010**

Superficie (m2): 5.448,00

Longitud (m): 1.164,27

Anchura (m): 4,68

Característica del estado de conservación:

Zahorra

Valor en Venta: **1,00 €**

Observaciones:

Fecha de realización Inventario: **31/12/2010**

Fecha de Alta en Inventario: **28/09/2010**

GOBIERNO DE ESPAÑA | MINISTERIO DE ECONOMÍA Y HACIENDA | SECRETARÍA DE ESTADO DE HACIENDA Y PRESUPUESTOS | SECRETARÍA GENERAL DE HACIENDA | DIRECCIÓN GENERAL DEL CATASTRO | Sede Electrónica del Catastro

CONSULTA DESCRIPTIVA Y GRÁFICA DE DATOS CATASTRALES BIENES INMUEBLES DE NATURALEZA RÚSTICA

Municipio de PUIG Provincia de VALENCIA

INFORMACIÓN GRÁFICA E: 1/5000

REFERENCIA CATASTRAL DEL INMUEBLE: **46206A01809026000MD**

DATOS DEL INMUEBLE

LOCALIZACIÓN:
Polígono 18 Parcela 9026
CM FUENTE. PUIG [VALENCIA]

USO LOCAL PRINCIPAL:
Agrario [Vía de comunicación de dominio público 00] AÑO CONSTRUCCIÓN:

COEFICIENTE DE PARTICIPACIÓN: 100,00000 SUPERFICIE CONSTRUIDA (m²): --

DATOS DE LA FINCA A LA QUE PERTENECE EL INMUEBLE

SITUACIÓN:
Polígono 18 Parcela 9026
CM FUENTE. PUIG [VALENCIA]

SUPERFICIE CONSTRUIDA (m²): -- SUPERFICIE SUELO (m²): 5.448 TIPO DE FINCA: --

Este documento no es una certificación catastral, pero sus datos pueden ser verificados a través del "Acceso a datos catastrales no protegidos" de la SEC.

Lunes, 27 de Septiembre de 2010

731.400 Coordenadas UTM, en metros.
 --- Límite de Manzana
 --- Límite de Parcela
 --- Límite de Construcciones
 --- Mobiliario y aceras
 --- Límite zona verde
 --- Hidrografía



Ayuntamiento de El Puig

Inventario de Bienes al 31 de Diciembre de 2010

Bienes Inmuebles (Epigrafe 1º)

Fichas de Viales y otros Bienes Rústicos

Nº. Inv.: **5247** Nombre de la Finca: **Camino** Estado: **ALTA**

Naturaleza: **Rústica** Tipo: **Camino** Referencia Catastral: **46206A018090270000MX** Situación: Polígono 18 Parcela 9027

Linderos: Ved plano catastral incluido

Dominio: Uso Público Cuenta del PGCP: 2010

Superficie (m2):	248,00
Longitud (m):	13,34
Anchura (m):	18,59

Característica del estado de conservación:

Zahorra

Valor en Venta: **1,00 €**

Observaciones:

Fecha de realización Inventario: **31/12/2010**

Fecha de Alta en Inventario: **28/09/2010**

REFERENCIA CATASTRAL DEL INMUEBLE
46206A018090270000MX

DATOS DEL INMUEBLE

LOCALIZACIÓN:
Polígono 18 Parcela 9027
CAMINO. PUIG [VALENCIA]

USO LOCAL PRINCIPAL:
Agrario [Vía de comunicación de dominio público 00] AÑO CONSTRUCCIÓN: []

COEFICIENTE DE PARTICIPACIÓN: 100,000000 SUPERFICIE CONSTRUIDA (m²): []

DATOS DE LA FINCA A LA QUE PERTENECE EL INMUEBLE

SITUACIÓN:
Polígono 18 Parcela 9027
CAMINO. PUIG [VALENCIA]

SUPERFICIE CONSTRUIDA (m²): [] SUPERFICIE SUELO (m²): 248 TIPO DE FINCA: []

CONSULTA DESCRIPTIVA Y GRÁFICA DE DATOS CATASTRALES BIENES INMUEBLES DE NATURALEZA RÚSTICA
Municipio de PUIG Provincia de VALENCIA

INFORMACIÓN GRÁFICA E: 1/2000

Este documento no es una certificación catastral, pero sus datos pueden ser verificados a través del "Acceso a datos catastrales no protegidos" de la SEC.

Lunes, 27 de Septiembre de 2010

731,700 Coordenadas UTM, en metros.
 - Límite de Manzana
 - Límite de Parcela
 - Límite de Construcciones
 - Mobiliario y aceras
 - Límite zona verde
 - Hidrografía



Nº. Inv.: **5248** Nombre de la Finca: **SENDA** Estado: **ALTA**

Naturaleza: **Rústica** Tipo: **Camino** Referencia Catastral: **46206A018090280000MI** Situación: Polígono 18 Parcela 9028

Linderos: Ved plano catastral incluido

Dominio: Uso Público Cuenta del PGCP: **2000**

Superficie (m2):	782,00
Longitud (m):	194,74
Anchura (m):	4,02

Característica del estado de conservación:

Tierra natural

Valor en Venta: **1,00 €**

Observaciones:

Fecha de realización Inventario: **31/12/2010**

Fecha de Alta en Inventario: **28/09/2010**

GOBIERNO DE ESPAÑA MINISTERIO DE ECONOMÍA Y HACIENDA SECRETARÍA DE ESTADO DE HACIENDA Y PRESUPUESTOS SECRETARÍA GENERAL DE HACIENDA DIRECCIÓN GENERAL DEL CATASTRO Sede Electrónica del Catastro

CONSULTA DESCRIPTIVA Y GRÁFICA DE DATOS CATASTRALES BIENES INMUEBLES DE NATURALEZA RÚSTICA
Municipio de PUIG Provincia de VALENCIA

REFERENCIA CATASTRAL DEL INMUEBLE **46206A018090280000MI**

DATOS DEL INMUEBLE

LOCALIZACIÓN:
Polígono 18 Parcela 9028
SENDA. PUIG [VALENCIA]

USO LOCAL PRINCIPAL:
Agrario [Vía de comunicación de dominio público 00] AÑO CONSTRUCCIÓN: --

CODIFICANTE DE PARTICIPACIÓN: **100,000000** SUPERFICIE CONSTRUIDA (m²): --

DATOS DE LA FINCA A LA QUE PERTENECE EL INMUEBLE

SITUACIÓN:
Polígono 18 Parcela 9028
SENDA. PUIG [VALENCIA]

SUPERFICIE CONSTRUIDA (m²): -- SUPERFICIE SUELO (m²): **782** TIPO DE FINCA: --

INFORMACIÓN GRÁFICA E: 1/2000

Este documento no es una certificación catastral, pero sus datos pueden ser verificados a través del "Acceso a datos catastrales no protegidos" de la SEC.

731,100 Coordenadas UTM, en metros.
 --- Límite de Manzana
 --- Límite de Parcela
 --- Límite de Construcciones
 --- Mobiliario y aceras
 --- Límite zona verde
 --- Hidrografía

Lunes, 27 de Septiembre de 2010



Ayuntamiento de El Puig

Inventario de Bienes al 31 de Diciembre de 2010

Bienes Inmuebles (Epigrafe 1º)

Fichas de Viales y otros Bienes Rústicos

Nº. Inv.: **5249** Nombre de la Finca: **CM PUEBLA FARNALS** Estado: **ALTA**

Naturaleza: **Rústica** Tipo: **Camino** Referencia Catastral: **46206A018090360000MU** Situación: Polígono 18 Parcela 9036

Linderos: Ved plano catastral incluido

Dominio: Uso Público Cuenta del PGCP: 2000

Superficie (m2):	290,00
Longitud (m):	145,17
Anchura (m):	2,00

Característica del estado de conservación:

Tierra natural

Valor en Venta: **1,00 €**

Observaciones:

No aparece en Padrón IBI.
>>> Asegurar que es del Ayto.

Fecha de realización Inventario: **31/12/2010**

Fecha de Alta en Inventario: **28/09/2010**

REFERENCIA CATASTRAL DEL INMUEBLE
46206A018090360000MU

DATOS DEL INMUEBLE

LOCALIZACIÓN:
Polígono 18 Parcela 9036
CM PUEBLA FARNALS. PUIG [VALENCIA]

USO LOCAL PRINCIPAL: obras de urbanización y jardinería [Vía de comunicación de dominio público 00] AÑO CONSTRUCCIÓN: --

COEFICIENTE DE PARTICIPACIÓN: 100,000000 SUPERFICIE CONSTRUIDA (m²): --

DATOS DE LA FINCA A LA QUE PERTENECE EL INMUEBLE

SITUACIÓN:
Polígono 18 Parcela 9036
CM PUEBLA FARNALS. PUIG [VALENCIA]

SUPERFICIE CONSTRUIDA (m²): -- SUPERFICIE SUELO (m²): 290 TIPO DE FINCA: Suelo sin edificar

CONSULTA DESCRIPTIVA Y GRÁFICA DE DATOS CATASTRALES BIENES INMUEBLES DE NATURALEZA URBANA
Municipio de PUIG Provincia de VALENCIA

INFORMACIÓN GRÁFICA E: 1/2000

Este documento no es una certificación catastral, pero sus datos pueden ser verificados a través del "Acceso a datos catastrales no protegidos" de la SEC.

Lunes, 27 de Septiembre de 2010

730,800 Coordenadas UTM, en metros.
 - Límite de Manzana
 - Límite de Parcela
 - Límite de Construcciones
 - Mobiliario y aceras
 - Límite zona verde
 - Hidrografía



Ayuntamiento de El Puig

Inventario de Bienes al 31 de Diciembre de 2010

Bienes Inmuebles (Epigrafe 1º)

Fichas de Viales y otros Bienes Rústicos

Nº. Inv.: **5250** Nombre de la Finca: **Camino** Estado: **ALTA**

Naturaleza: **Rústica** Tipo: **Camino** Referencia Catastral: **46206A018090430000MB** Situación: Polígono 18 Parcela 9043

Linderos: Ved plano catastral incluido

Dominio: Uso Público

Cuenta del PGCP: 2000

Superficie (m2): 1.451,00

Longitud (m): 372,76

Anchura (m): 3,89

Característica del estado de conservación:

Tierra natural

Valor en Venta: **1,00 €**

Observaciones:

Empty box for observations.

Fecha de realización Inventario: 31/12/2010

Fecha de Alta en Inventario: 28/09/2010

GOBIERNO DE ESPAÑA MINISTERIO DE ECONOMÍA Y HACIENDA SECRETARÍA DE ESTADO DE HACIENDA Y PRESUPUESTOS SECRETARÍA GENERAL DE HACIENDA DIRECCIÓN GENERAL DEL CATASTRO Sede Electrónica del Catastro

REFERENCIA CATASTRAL DEL INMUEBLE
46206A018090430000MB

DATOS DEL INMUEBLE

LOCALIZACIÓN:
Polígono 18 Parcela 9043
CAMINO. PUIG [VALENCIA]

USO LOCAL PRINCIPAL:
Agrario [Vía de comunicación de dominio público 00] AÑO CONSTRUCCIÓN:

COEFICIENTE DE PARTICIPACIÓN: 100,000000 SUPERFICIE CONSTRUÍDA (m²): --

DATOS DE LA FINCA A LA QUE PERTENECE EL INMUEBLE

SITUACIÓN:
Polígono 18 Parcela 9043
CAMINO. PUIG [VALENCIA]

SUPERFICIE CONSTRUÍDA (m²): -- SUPERFICIE SUELO (m²): 1.451 TIPO DE FINCA: --

CONSULTA DESCRIPTIVA Y GRÁFICA DE DATOS CATASTRALES BIENES INMUEBLES DE NATURALEZA RÚSTICA
Municipio de PUIG Provincia de VALENCIA
INFORMACIÓN GRÁFICA E: 1/2500

Este documento no es una certificación catastral, pero sus datos pueden ser verificados a través del "Acceso a datos catastrales no protegidos" de la SEC.

Lunes, 27 de Septiembre de 2010

730,700 Coordenadas UTM, en metros.
 Límite de Manzana
 Límite de Parcela
 Límite de Construcciones
 Mobiliario y aceras
 Límite zona verde
 Hidrografía



Ayuntamiento de El Puig

Inventario de Bienes al 31 de Diciembre de 2010

Bienes Inmuebles (Epigrafe 1º)

Fichas de Viales y otros Bienes Rústicos

Nº. Inv.: **5251** Nombre de la Finca: **Camino** Estado: **ALTA**

Naturaleza: **Rústica** Tipo: **Camino** Referencia Catastral: **46206A018090440000MY** Situación: Polígono 18 Parcela 9044

Linderos: Ved plano catastral incluido

Dominio: Uso Público

Cuenta del PGCP: 2000

Superficie (m2): 777,00

Longitud (m): 190,00

Anchura (m): 4,09

Característica del estado de conservación:

Tierra natural

Valor en Venta: **1,00 €**

Observaciones:

Empty box for observations.

Fecha de realización Inventario: 31/12/2010

Fecha de Alta en Inventario: 28/09/2010

GOBIERNO DE ESPAÑA MINISTERIO DE ECONOMÍA Y HACIENDA SECRETARÍA DE ESTADO DE HACIENDA Y PRESUPUESTOS SECRETARÍA GENERAL DE HACIENDA DIRECCIÓN GENERAL DEL CATASTRO Sede Electrónica del Catastro

REFERENCIA CATASTRAL DEL INMUEBLE
46206A018090440000MY

DATOS DEL INMUEBLE

LOCALIZACIÓN:
Polígono 18 Parcela 9044
CAMINO. PUIG [VALENCIA]

USO LOCAL PRINCIPAL:
Agrario [Vía de comunicación de dominio público 00] AÑO CONSTRUCCIÓN:

CODIFICANTE DE PARTICIPACIÓN: 100,000000 SUPERFICIE CONSTRUIDA (m²): --

DATOS DE LA FINCA A LA QUE PERTENECE EL INMUEBLE

SITUACIÓN:
Polígono 18 Parcela 9044
CAMINO. PUIG [VALENCIA]

SUPERFICIE CONSTRUIDA (m²): -- SUPERFICIE SUELO (m²): 777 TIPO DE FINCA: --

CONSULTA DESCRIPTIVA Y GRÁFICA DE DATOS CATASTRALES BIENES INMUEBLES DE NATURALEZA RÚSTICA
Municipio de PUIG Provincia de VALENCIA
INFORMACIÓN GRÁFICA E: 1/2000

Este documento no es una certificación catastral, pero sus datos pueden ser verificados a través del "Acceso a datos catastrales no protegidos" de la SEC.

Lunes, 27 de Septiembre de 2010

730,700 Coordenadas UTM, en metros.
 Límite de Manzana
 Límite de Parcela
 Límite de Construcciones
 Mobiliario y aceras
 Límite zona verde
 Hidrografía



Ayuntamiento de El Puig

Inventario de Bienes al 31 de Diciembre de 2010

Bienes Inmuebles (Epigrafe 1º)

Fichas de Viales y otros Bienes Rústicos

Nº. Inv.: **5252** Nombre de la Finca: **Camino** Estado: **ALTA**

Naturaleza: **Rústica** Tipo: **Camino** Referencia Catastral: **46206A018090450000MG** Situación: Polígono 18 Parcela 9045

Linderos: Ved plano catastral incluido

Dominio: Uso Público

Cuenta del PGCP: 2000

Superficie (m2): 663,00

Longitud (m): 167,74

Anchura (m): 3,95

Característica del estado de conservación:

Tierra natural

Valor en Venta: **1,00 €**

Observaciones:

Empty box for observations.

Fecha de realización Inventario: 31/12/2010

Fecha de Alta en Inventario: 28/09/2010

GOBIERNO DE ESPAÑA MINISTERIO DE ECONOMÍA Y HACIENDA SECRETARÍA DE ESTADO DE HACIENDA Y PRESUPUESTOS SECRETARÍA GENERAL DE HACIENDA DIRECCIÓN GENERAL DEL CATASTRO Sede Electrónica del Catastro

CONSULTA DESCRIPTIVA Y GRÁFICA DE DATOS CATASTRALES BIENES INMUEBLES DE NATURALEZA RÚSTICA

Municipio de PUIG Provincia de VALENCIA

INFORMACIÓN GRÁFICA E: 1/2000

REFERENCIA CATASTRAL DEL INMUEBLE 46206A018090450000MG

DATOS DEL INMUEBLE

LOCALIZACIÓN: Polígono 18 Parcela 9045 CAMINO. PUIG [VALENCIA]

USO LOCAL PRINCIPAL: Agrario [Vía de comunicación de dominio público 00] AÑO CONSTRUCCIÓN: --

CODIFICANTE DE PARTICIPACIÓN: 100,000000 SUPERFICIE CONSTRUIDA (m²): --

DATOS DE LA FINCA A LA QUE PERTENECE EL INMUEBLE

SITUACIÓN: Polígono 18 Parcela 9045 CAMINO. PUIG [VALENCIA]

SUPERFICIE CONSTRUIDA (m²): -- SUPERFICIE SUELO (m²): 663 TIPO DE FINCA: --

Este documento no es una certificación catastral, pero sus datos pueden ser verificados a través del "Acceso a datos catastrales no protegidos" de la SEC.

Lunes, 27 de Septiembre de 2010



Ayuntamiento de El Puig

Inventario de Bienes al 31 de Diciembre de 2010

Bienes Inmuebles (Epigrafe 1º)

Fichas de Viales y otros Bienes Rústicos

Nº. Inv.: **5253** Nombre de la Finca: **Camino** Estado: **ALTA**

Naturaleza: **Rústica** Tipo: **Camino** Referencia Catastral: **46206A018090460000MQ** Situación: Polígono 18 Parcela 9046

Linderos: Ved plano catastral incluido

Dominio: Uso Público Cuenta del PGCP: 2000


Superficie (m2):	268,00
Longitud (m):	66,39
Anchura (m):	4,04

Característica del estado de conservación:

Tierra natural

Valor en Venta: **1,00 €**

Observaciones:



REFERENCIA CATASTRAL DEL INMUEBLE
46206A018090460000MQ

DATOS DEL INMUEBLE

LOCALIZACIÓN:
Polígono 18 Parcela 9046
CAMINO. PUIG [VALENCIA]

USO LOCAL PRINCIPAL:
Agrario [Vía de comunicación de dominio público 00]

CODIFICANTE DE PARTICIPACIÓN: 100,000000 SUPERFICIE CONSTRUIDA (m²): --

DATOS DE LA FINCA A LA QUE PERTENECE EL INMUEBLE

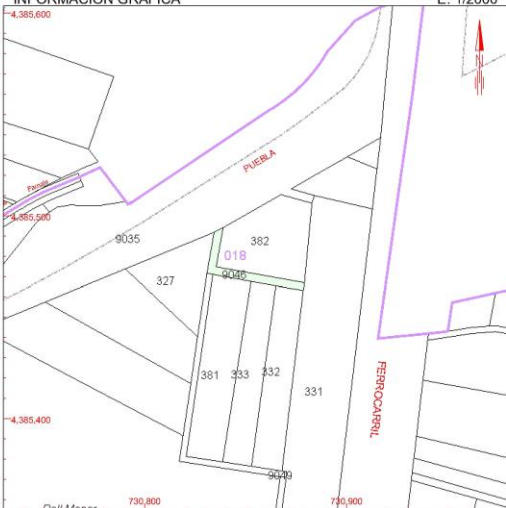
SITUACIÓN:
Polígono 18 Parcela 9046
CAMINO. PUIG [VALENCIA]

SUPERFICIE CONSTRUIDA (m²): -- SUPERFICIE SUELO (m²): 268 TIPO DE FINCA: --

CONSULTA DESCRIPTIVA Y GRÁFICA DE DATOS CATASTRALES BIENES INMUEBLES DE NATURALEZA RÚSTICA

Municipio de PUIG Provincia de VALENCIA

E: 1/2000



Este documento no es una certificación catastral, pero sus datos pueden ser verificados a través del "Acceso a datos catastrales no protegidos" de la SEC.

Lunes, 27 de Septiembre de 2010

730,900 Coordenadas UTM, en metros.
 - Límite de Manzana
 - Límite de Parcela
 - Límite de Construcciones
 - Mobiliario y aceras
 - Límite zona verde
 - Hidrografía

Fecha de realización Inventario: 31/12/2010

Fecha de Alta en Inventario: 28/09/2010



Ayuntamiento de El Puig

Inventario de Bienes al 31 de Diciembre de 2010

Bienes Inmuebles (Epigrafe 1º)

Fichas de Viales y otros Bienes Rústicos

Nº. Inv.: **5254** Nombre de la Finca: **CM SANTA MARIA** Estado: **ALTA**

Naturaleza: **Rústica** Tipo: **Camino** Referencia Catastral: **46206A018090470000MP** Situación: Polígono 18 Parcela 9047

Linderos: Ved plano catastral incluido

Dominio: Uso Público Cuenta del PGCP: 2010

Superficie (m2):	2.392,00
Longitud (m):	440,89
Anchura (m):	5,43

Característica del estado de conservación:

Asfaltado

Valor en Venta: **1,00 €**

Observaciones:

Fecha de realización Inventario: 31/12/2010

Fecha de Alta en Inventario: 28/09/2010

GOBIERNO DE ESPAÑA MINISTERIO DE ECONOMÍA Y HACIENDA SECRETARÍA DE ESTADO DE HACIENDA Y PRESUPUESTOS SECRETARÍA GENERAL DE HACIENDA DIRECCIÓN GENERAL DEL CATASTRO Sede Electrónica del Catastro

REFERENCIA CATASTRAL DEL INMUEBLE
46206A018090470000MP

DATOS DEL INMUEBLE

LOCALIZACIÓN:
Polígono 18 Parcela 9047
CM SANTA MARIA. PUIG [VALENCIA]

USO LOCAL PRINCIPAL:
Agrario [Vía de comunicación de dominio público 00] AÑO CONSTRUCCIÓN:

COEFICIENTE DE PARTICIPACIÓN: 100,000000 SUPERFICIE CONSTRUIDA (m²): --

DATOS DE LA FINCA A LA QUE PERTENECE EL INMUEBLE

SITUACIÓN:
Polígono 18 Parcela 9047
CM SANTA MARIA. PUIG [VALENCIA]

SUPERFICIE CONSTRUIDA (m²): -- SUPERFICIE SUELO (m²): 2.392 TIPO DE FINCA: --

CONSULTA DESCRIPTIVA Y GRÁFICA DE DATOS CATASTRALES BIENES INMUEBLES DE NATURALEZA RÚSTICA
Municipio de PUIG Provincia de VALENCIA
E: 14/000

Este documento no es una certificación catastral, pero sus datos pueden ser verificados a través del "Acceso a datos catastrales no protegidos" de la SEC.

Lunes, 27 de Septiembre de 2010

730,800 Coordenadas UTM, en metros.
 --- Límite de Manzana
 --- Límite de Parcela
 --- Límite de Construcciones
 --- Mobiliario y aceras
 --- Límite zona verde
 --- Hidrografía



Ayuntamiento de El Puig

Inventario de Bienes al 31 de Diciembre de 2010

Bienes Inmuebles (Epigrafe 1º)

Fichas de Viales y otros Bienes Rústicos

Nº. Inv.: **5256** Nombre de la Finca: **CAMINO** Estado: **ALTA**

Naturaleza: **Rústica** Tipo: **Camino** Referencia Catastral: **46206A018090570000MR** Situación: Polígono 18 Parcela 9057

Linderos: Ved plano catastral incluido

Dominio: Uso Público Cuenta del PGCP: **2000**

Superficie (m2):	85,00
Longitud (m):	28,13
Anchura (m):	3,02

Característica del estado de conservación:

Tierra natural

Valor en Venta: **1,00 €**

Observaciones:

Fecha de realización Inventario: **31/12/2010**

Fecha de Alta en Inventario: **28/09/2010**

CONSULTA DESCRIPTIVA Y GRÁFICA DE DATOS CATASTRALES
BIENES INMUEBLES DE NATURALEZA RÚSTICA
Municipio de PUIG Provincia de VALENCIA

REFERENCIA CATASTRAL DEL INMUEBLE
46206A018090570000MR

DATOS DEL INMUEBLE
Ubicación: Suato Polígono 18 Parcela 9057
CAMINO PUIG (VALENCIA)
Apoyado Vial de comunicación de semáforo público (01)
Categoría de comunicación: VIAL (01)
Referencia catastral: 46206A018090570000MR

DATOS DE LA FINCA A LA QUE PERTENECE EL INMUEBLE
Polígono: Polígono 18 Parcela 9057
CAMINO PUIG (VALENCIA)
Superficie: 85 m²
Longitud: 28,13 m
Anchura: 3,02 m

INFORMACIÓN GRÁFICA
E: 1:2000

Este documento no es una certificación catastral, pero sus datos pueden ser verificados a través del Acceso a datos catastrales no protegidos de la SIC. Domingo, 14 de Noviembre de 2010

LEY 1/2007 - Constitución PUIG, en materia:
- Límite de Protección
- Límite de Protección
- Límite de Protección
- Límite de Protección
- Hidrografía



Ayuntamiento de El Puig

Inventario de Bienes al 31 de Diciembre de 2010

Bienes Inmuebles (Epigrafe 1º)

Fichas de Viales y otros Bienes Rústicos

Nº. Inv.: **5257** Nombre de la Finca: **CAMINO** Estado: **ALTA**

Naturaleza: **Rústica** Tipo: **Camino** Referencia Catastral: **46206A018090580000MD** Situación: Polígono 18 Parcela 9058

Linderos: Ved plano catastral incluido

Dominio: Uso Público Cuenta del PGCP: **2000**

Superficie (m2):	2.000,00
Longitud (m):	61,45
Anchura (m):	3,89

Característica del estado de conservación:

Tierra natural

Valor en Venta: **1,00 €**

Observaciones:

Fecha de realización Inventario: **31/12/2010**
Fecha de Alta en Inventario: **28/09/2010**

CONSULTA DESCRIPTIVA Y GRÁFICA DE DATOS CATASTRALES BIENES INMUEBLES DE NATURALEZA RÚSTICA
Municipio de PUIG Provincia de VALENCIA

REFERENCIA CATASTRAL DEL INMUEBLE
46206A018090580000MD

DATOS DEL INMUEBLE
Ubicación: Suato Polígono 18 Parcela 9058
CAMINO PUIG (VALENCIA)
Polígono: 18 Parcela: 9058
Agencia Vial de comunicación de semáforo público (01)
Código de autorización: 000000000
Identificador catastral: 46206A018090580000MD

DATOS DE LA FINCA A LA QUE PERTENECE EL INMUEBLE
Finca: Polígono 18 Parcela 9058
CAMINO PUIG (VALENCIA)
Identificador catastral: 46206A018090580000MD
Superficie inscrita: 239 m²
Superficie real: 239 m²

INFORMACIÓN GRÁFICA
E: 1:2000

Este documento no es una certificación catastral, pero sus datos pueden ser verificados a través del Acceso a otros contenidos no protegidos de la SIC.
Dominio: 14 de Noviembre de 2010

LEYENDA
Contorno: PUIG en naranja
Límite de Parcela: azul
Límite de Finca: rojo
Límite de Municipio: verde
Límite de Provincia: amarillo
Límite de País: negro
Hidrografía: azul



Ayuntamiento de El Puig

Inventario de Bienes al 31 de Diciembre de 2010

Bienes Inmuebles (Epigrafe 1º)

Fichas de Viales y otros Bienes Rústicos

Nº. Inv.: **5258**

Nombre de la Finca: **CM DE LA TANCA**

Estado: **ALTA**

Naturaleza: **Rústica**

Tipo: **Camino**

Referencia Catastral: **46206A019090070000ME**

Situación: **Polígono 19 Parcela 9007**

Linderos: Ved plano catastral incluido

Dominio: **Uso Público**

Cuenta del PGCP: **2010**

Superficie (m2): 1.641,00

Longitud (m): 692,08

Anchura (m): 2,37

Característica del estado de conservación:

Asfaltado

Valor en Venta: **1,00 €**

Observaciones:

Empty box for observations.

Fecha de realización Inventario: **31/12/2010**

Fecha de Alta en Inventario: **28/09/2010**

GOBIERNO DE ESPAÑA, MINISTERIO DE ECONOMÍA Y HACIENDA, SECRETARÍA DE ESTADO DE HACIENDA Y PRESUPUESTOS, SECRETARÍA GENERAL DE HACIENDA, DIRECCIÓN GENERAL DEL CATASTRO, Sede Electrónica del Catastro

REFERENCIA CATASTRAL DEL INMUEBLE
46206A019090070000ME

DATOS DEL INMUEBLE

LOCALIZACIÓN:
Polígono 19 Parcela 9007
CM TANCA. PUIG [VALENCIA]

USO LOCAL PRINCIPAL:
Agrario [Vía de comunicación de dominio público 00] AÑO CONSTRUCCIÓN: --

COEFICIENTE DE PARTICIPACIÓN: 100,000000 SUPERFICIE CONSTRUIDA (m²): --

DATOS DE LA FINCA A LA QUE PERTENECE EL INMUEBLE

SITUACIÓN:
Polígono 19 Parcela 9007
CM TANCA. PUIG [VALENCIA]

SUPERFICIE CONSTRUIDA (m²): -- SUPERFICIE SUELO (m²): 1.641 TIPO DE FINCA: --

CONSULTA DESCRIPTIVA Y GRÁFICA DE DATOS CATASTRALES BIENES INMUEBLES DE NATURALEZA RÚSTICA
Municipio de PUIG Provincia de VALENCIA
E: 1/6000

Este documento no es una certificación catastral, pero sus datos pueden ser verificados a través del "Acceso a datos catastrales no protegidos" de la SEC.

Lunes, 27 de Septiembre de 2010

732,200 Coordenadas UTM, en metros.
 --- Límite de Manzana
 --- Límite de Parcela
 --- Límite de Construcciones
 --- Mobiliario y aceras
 --- Límite zona verde
 --- Hidrografía



Ayuntamiento de El Puig

Inventario de Bienes al 31 de Diciembre de 2010

Bienes Inmuebles (Epigrafe 1º)

Fichas de Viales y otros Bienes Rústicos

Nº. Inv.: **5259** Nombre de la Finca: **CM SANTA MARIA** Estado: **ALTA**

Naturaleza: **Rústica** Tipo: **Camino** Referencia Catastral: **46206A019090080000MS** Situación: Polígono 19 Parcela 9008

Linderos: Ved plano catastral incluido

Dominio: Uso Público Cuenta del PGCP: 2010

Superficie (m2):	4.543,00
Longitud (m):	1.540,36
Anchura (m):	2,95

Característica del estado de conservación:

Asfaltado

Valor en Venta: **1,00 €**

Observaciones:

GOBIERNO DE ESPAÑA MINISTERIO DE ECONOMÍA Y HACIENDA SECRETARÍA DE ESTADO DE HACIENDA Y PRESUPUESTOS SECRETARÍA GENERAL DE HACIENDA DIRECCIÓN GENERAL DEL CATASTRO Sede Electrónica del Catastro

REFERENCIA CATASTRAL DEL INMUEBLE
46206A019090080000MS

DATOS DEL INMUEBLE

LOCALIZACIÓN:
Polígono 19 Parcela 9008
CM SANTA MARIA. PUIG [VALENCIA]

USO LOCAL PRINCIPAL:
Agrario [Vía de comunicación de dominio público 00] AÑO CONSTRUCCIÓN:

COEFICIENTE DE PARTICIPACIÓN: SUPERFICIE CONSTRUIDA (m²):

DATOS DE LA FINCA A LA QUE PERTENECE EL INMUEBLE

SITUACIÓN:
Polígono 19 Parcela 9008
CM SANTA MARIA. PUIG [VALENCIA]

SUPERFICIE CONSTRUIDA (m²): SUPERFICIE SUELO (m²): TIPO DE FINCA:

CONSULTA DESCRIPTIVA Y GRÁFICA DE DATOS CATASTRALES BIENES INMUEBLES DE NATURALEZA RÚSTICA
Municipio de PUIG Provincia de VALENCIA
E: 1/15000

Este documento no es una certificación catastral, pero sus datos pueden ser verificados a través del "Acceso a datos catastrales no protegidos" de la SEC.

Lunes, 27 de Septiembre de 2010

Fecha de realización Inventario: 31/12/2010

Fecha de Alta en Inventario: 28/09/2010



Ayuntamiento de El Puig

Inventario de Bienes al 31 de Diciembre de 2010

Bienes Inmuebles (Epigrafe 1º)

Fichas de Viales y otros Bienes Rústicos

Nº. Inv.: **5260**

Nombre de la Finca: **CM PUEBLA FARNALS**

Estado: **ALTA**

Naturaleza: **Rústica**

Tipo: **Camino**

Referencia Catastral: **46206A019090090000MZ**

Situación: **Polígono 19 Parcela 9009**

Linderos: Ved plano catastral incluido

Dominio: **Uso Público**

Cuenta del PGCP: **2010**

Superficie (m2): 1.440,00

Longitud (m): 719,35

Anchura (m): 2,00

Característica del estado de conservación:

Asfaltado

Valor en Venta: **1,00 €**

Observaciones:

Empty text box for observations.

Fecha de realización Inventario: **31/12/2010**

Fecha de Alta en Inventario: **28/09/2010**

GOBIERNO DE ESPAÑA | MINISTERIO DE ECONOMÍA Y HACIENDA | SECRETARÍA DE ESTADO DE HACIENDA Y PRESUPUESTOS | SECRETARÍA GENERAL DE HACIENDA | DIRECCIÓN GENERAL DEL CATASTRO | Sede Electrónica del Catastro

CONSULTA DESCRIPTIVA Y GRÁFICA DE DATOS CATASTRALES BIENES INMUEBLES DE NATURALEZA RÚSTICA

Municipio de PUIG Provincia de VALENCIA

REFERENCIA CATASTRAL DEL INMUEBLE: **46206A019090090000MZ**

DATOS DEL INMUEBLE

LOCALIZACIÓN:
Polígono 19 Parcela 9009
CM PUEBLA FARNALS. PUIG [VALENCIA]

USO LOCAL PRINCIPAL:
Agrario [Vía de comunicación de dominio público 00]

COEFICIENTE DE PARTICIPACIÓN: **100,000000** | SUPERFICIE CONSTRUIDA (m²): **--**

DATOS DE LA FINCA A LA QUE PERTENECE EL INMUEBLE

SITUACIÓN:
Polígono 19 Parcela 9009
CM PUEBLA FARNALS. PUIG [VALENCIA]

SUPERFICIE CONSTRUIDA (m²): **--** | SUPERFICIE SUELO (m²): **1.440** | TIPO DE FINCA: **--**

INFORMACIÓN GRÁFICA: E: 1/8000

Este documento no es una certificación catastral, pero sus datos pueden ser verificados a través del "Acceso a datos catastrales no protegidos" de la SEC.

Lunes, 27 de Septiembre de 2010

732,000 | 731,500 | 732,000

4.383,500 | 4.384,000 | 4.384,500

732,000 Coordonadas UTM, en metros.
 Límite de Manzana
 Límite de Parcela
 Límite de Construcciones
 Mobiliario y aceras
 Límite zona verde
 Hidrografía



Ayuntamiento de El Puig

Inventario de Bienes al 31 de Diciembre de 2010

Bienes Inmuebles (Epigrafe 1º)

Fichas de Viales y otros Bienes Rústicos

Nº. Inv.: **5261** Nombre de la Finca: **Camino** Estado: **ALTA**

Naturaleza: **Rústica** Tipo: **Camino** Referencia Catastral: **46206A019090110000MS** Situación: Polígono 19 Parcela 9011

Linderos: Ved plano catastral incluido

Dominio: Uso Público Cuenta del PGCP: 2000

Superficie (m2): 498,00

Longitud (m): 124,40

Anchura (m): 4,00

Característica del estado de conservación:

Tierra natural

Valor en Venta: **1,00 €**

Observaciones:

Empty text box for observations.

Fecha de realización Inventario: 31/12/2010

Fecha de Alta en Inventario: 28/09/2010

GOBIERNO DE ESPAÑA MINISTERIO DE ECONOMÍA Y HACIENDA SECRETARÍA DE ESTADO DE HACIENDA Y PRESUPUESTOS SECRETARÍA GENERAL DE HACIENDA DIRECCIÓN GENERAL DEL CATASTRO Sede Electrónica del Catastro

REFERENCIA CATASTRAL DEL INMUEBLE
46206A019090110000MS

DATOS DEL INMUEBLE

LOCALIZACIÓN:
Polígono 19 Parcela 9011
CAMINO. PUIG [VALENCIA]

USO LOCAL PRINCIPAL:
Agrario [Vía de comunicación de dominio público 00] AÑO CONSTRUCCIÓN: []

COEFICIENTE DE PARTICIPACIÓN: 100,000000 SUPERFICIE CONSTRUIDA (m²): []

DATOS DE LA FINCA A LA QUE PERTENECE EL INMUEBLE

SITUACIÓN:
Polígono 19 Parcela 9011
CAMINO. PUIG [VALENCIA]

SUPERFICIE CONSTRUIDA (m²): [] SUPERFICIE SUELO (m²): 498 TIPO DE FINCA: []

CONSULTA DESCRIPTIVA Y GRÁFICA DE DATOS CATASTRALES BIENES INMUEBLES DE NATURALEZA RÚSTICA
Municipio de PUIG Provincia de VALENCIA
INFORMACIÓN GRÁFICA E: 1/2000

Este documento no es una certificación catastral, pero sus datos pueden ser verificados a través del "Acceso a datos catastrales no protegidos" de la SEC.

731,500 Coordenadas UTM, en metros. Lunes, 27 de Septiembre de 2010

- 731,500 Límite de Manzana
- Límite de Parcela
- Límite de Construcciones
- Mobiliario y aceras
- Límite zona verde
- Hidrografía



Ayuntamiento de El Puig

Inventario de Bienes al 31 de Diciembre de 2010

Bienes Inmuebles (Epigrafe 1º)

Fichas de Viales y otros Bienes Rústicos

Nº. Inv.: **5262** Nombre de la Finca: **Camino** Estado: **ALTA**

Naturaleza: **Rústica** Tipo: **Camino** Referencia Catastral: **46206A019090120000MZ** Situación: Polígono 19 Parcela 9012

Linderos: Ved plano catastral incluido

Dominio: Uso Público

Cuenta del PGCP: 2000

Superficie (m2): 747,00

Longitud (m): 186,00

Anchura (m): 4,02

Característica del estado de conservación:

Tierra natural

Valor en Venta: **1,00 €**

Observaciones:

Empty box for observations.

Fecha de realización Inventario: 31/12/2010

Fecha de Alta en Inventario: 28/09/2010

GOBIERNO DE ESPAÑA MINISTERIO DE ECONOMÍA Y HACIENDA SECRETARÍA DE ESTADO DE HACIENDA Y PRESUPUESTOS SECRETARÍA GENERAL DE HACIENDA DIRECCIÓN GENERAL DEL CATASTRO Sede Electrónica del Catastro

REFERENCIA CATASTRAL DEL INMUEBLE
46206A019090120000MZ

DATOS DEL INMUEBLE

LOCALIZACIÓN:
Polígono 19 Parcela 9012
CAMINO. PUIG [VALENCIA]

USO LOCAL PRINCIPAL:
Agrario [Vía de comunicación de dominio público 00] AÑO CONSTRUCCIÓN: []

CODIFICANTE DE PARTICIPACIÓN: 100,000000 SUPERFICIE CONSTRUIDA (m²): []

DATOS DE LA FINCA A LA QUE PERTENECE EL INMUEBLE

SITUACIÓN:
Polígono 19 Parcela 9012
CAMINO. PUIG [VALENCIA]

SUPERFICIE CONSTRUIDA (m²): [] SUPERFICIE SUELO (m²): 747 TIPO DE FINCA: []

CONSULTA DESCRIPTIVA Y GRÁFICA DE DATOS CATASTRALES BIENES INMUEBLES DE NATURALEZA RÚSTICA
Municipio de PUIG Provincia de VALENCIA
INFORMACIÓN GRÁFICA E: 1/2000

Este documento no es una certificación catastral, pero sus datos pueden ser verificados a través del "Acceso a datos catastrales no protegidos" de la SEC.

731,600 Coordenadas UTM, en metros. Lunes, 27 de Septiembre de 2010

- 731,600 Límite de Manzana
- Límite de Parcela
- Límite de Construcciones
- Mobiliario y aceras
- Límite zona verde
- Hidrografía



Ayuntamiento de El Puig

Inventario de Bienes al 31 de Diciembre de 2010

Bienes Inmuebles (Epigrafe 1º)

Fichas de Viales y otros Bienes Rústicos

Nº. Inv.: **5263** Nombre de la Finca: **Camino** Estado: **ALTA**

Naturaleza: **Rústica** Tipo: **Camino** Referencia Catastral: **46206A019090130000MU** Situación: **Polígono 19 Parcela 9013**

Linderos: Ved plano catastral incluido

Dominio: **Uso Público**

Cuenta del PGCP: **2010**

Superficie (m2): 869,00

Longitud (m): 211,76

Anchura (m): 4,10

Característica del estado de conservación:

Zahorra

Valor en Venta: **1,00 €**

Observaciones:

GOBIERNO DE ESPAÑA MINISTERIO DE ECONOMÍA Y HACIENDA SECRETARÍA DE ESTADO DE HACIENDA Y PRESUPUESTOS SECRETARÍA GENERAL DE HACIENDA DIRECCIÓN GENERAL DEL CATASTRO Sede Electrónica del Catastro

CONSULTA DESCRIPTIVA Y GRÁFICA DE DATOS CATASTRALES BIENES INMUEBLES DE NATURALEZA RÚSTICA

Municipio de PUIG Provincia de VALENCIA

REFERENCIA CATASTRAL DEL INMUEBLE **46206A019090130000MU**

DATOS DEL INMUEBLE

LOCALIZACIÓN: Polígono 19 Parcela 9013 CAMINO. PUIG [VALENCIA]

USO LOCAL PRINCIPAL: Agrario [Vía de comunicación de dominio público 00] AÑO CONSTRUCCIÓN: --

COEFICIENTE DE PARTICIPACIÓN: 100,000000 SUPERFICIE CONSTRUIDA (m²): --

DATOS DE LA FINCA A LA QUE PERTENECE EL INMUEBLE

SITUACIÓN: Polígono 19 Parcela 9013 CAMINO. PUIG [VALENCIA]

SUPERFICIE CONSTRUIDA (m²): -- SUPERFICIE SUELO (m²): 869 TIPO DE FINCA: --

Este documento no es una certificación catastral, pero sus datos pueden ser verificados a través del "Acceso a datos catastrales no protegidos" de la SEC.

731,700 Coordenadas UTM, en metros. Lunes, 27 de Septiembre de 2010

- 731,700 Coordenadas UTM, en metros.
- Limite de Manzana
- Limite de Parcela
- Limite de Construcciones
- Mobiliario y aceras
- Limite zona verde
- Hidrografía



Ayuntamiento de El Puig

Inventario de Bienes al 31 de Diciembre de 2010

Bienes Inmuebles (Epigrafe 1º)

Fichas de Viales y otros Bienes Rústicos

Nº. Inv.: **5264** Nombre de la Finca: **Camino** Estado: **ALTA**

Naturaleza: **Rústica** Tipo: **Camino** Referencia Catastral: **46206A019090140000MH** Situación: Polígono 19 Parcela 9014

Linderos: Ved plano catastral incluido

Dominio: Uso Público Cuenta del PGCP: 2010

Superficie (m2): 460,00

Longitud (m): 153,36

Anchura (m): 3,00

Característica del estado de conservación:

Zahorra

Valor en Venta: **1,00 €**

Observaciones:

Empty box for observations.

Fecha de realización Inventario: 31/12/2010

Fecha de Alta en Inventario: 28/09/2010

GOBIERNO DE ESPAÑA MINISTERIO DE ECONOMÍA Y HACIENDA SECRETARÍA DE ESTADO DE HACIENDA Y PRESUPUESTOS SECRETARÍA GENERAL DE HACIENDA DIRECCIÓN GENERAL DEL CATASTRO Sede Electrónica del Catastro

REFERENCIA CATASTRAL DEL INMUEBLE
46206A019090140000MH

DATOS DEL INMUEBLE

LOCALIZACIÓN:
Polígono 19 Parcela 9014
CAMINO. PUIG [VALENCIA]

USO LOCAL PRINCIPAL:
Agrario [Vía de comunicación de dominio público 00] AÑO CONSTRUCCIÓN: --

COEFICIENTE DE PARTICIPACIÓN: 100,000000 SUPERFICIE CONSTRUIDA (m²): --

DATOS DE LA FINCA A LA QUE PERTENECE EL INMUEBLE

SITUACIÓN:
Polígono 19 Parcela 9014
CAMINO. PUIG [VALENCIA]

SUPERFICIE CONSTRUIDA (m²): -- SUPERFICIE SUELO (m²): 460 TIPO DE FINCA: --

CONSULTA DESCRIPTIVA Y GRÁFICA DE DATOS CATASTRALES BIENES INMUEBLES DE NATURALEZA RÚSTICA
Municipio de PUIG Provincia de VALENCIA
INFORMACIÓN GRÁFICA E: 1/2000

Este documento no es una certificación catastral, pero sus datos pueden ser verificados a través del "Acceso a datos catastrales no protegidos" de la SEC.

Lunes, 27 de Septiembre de 2010



Ayuntamiento de El Puig

Inventario de Bienes al 31 de Diciembre de 2010

Bienes Inmuebles (Epigrafe 1º)

Fichas de Viales y otros Bienes Rústicos

Nº. Inv.: **5265** Nombre de la Finca: **CM RATA** Estado: **ALTA**

Naturaleza: **Rústica** Tipo: **Camino** Referencia Catastral: **46206A019090150000MW** Situación: Polígono 19 Parcela 9015

Linderos: Ved plano catastral incluido

Dominio: Uso Público

Cuenta del PGCP: 2010

Superficie (m2): 8.117,00

Longitud (m): 2.226,36

Anchura (m): 3,65

Característica del estado de conservación:

Zahorra

Valor en Venta: **1,00 €**

Observaciones:

Un trozo pasa por dentro de una finca

Fecha de realización Inventario: 31/12/2010

Fecha de Alta en Inventario: 28/09/2010

GOBIERNO DE ESPAÑA MINISTERIO DE ECONOMÍA Y HACIENDA SECRETARÍA DE ESTADO DE HACIENDA Y PRESUPUESTOS SECRETARÍA GENERAL DE HACIENDA DIRECCIÓN GENERAL DEL CATASTRO Sede Electrónica del Catastro

CONSULTA DESCRIPTIVA Y GRÁFICA DE DATOS CATASTRALES BIENES INMUEBLES DE NATURALEZA RÚSTICA

Municipio de PUIG Provincia de VALENCIA E: 1/10000

REFERENCIA CATASTRAL DEL INMUEBLE 46206A019090150000MW

DATOS DEL INMUEBLE

LOCALIZACIÓN: Polígono 19 Parcela 9015 CM RATA. PUIG [VALENCIA]

USO LOCAL PRINCIPAL: Agrario [Vía de comunicación de dominio público 00] AÑO CONSTRUCCIÓN: --

COEFICIENTE DE PARTICIPACIÓN: 100,00000 SUPERFICIE CONSTRUIDA (m²): --

DATOS DE LA FINCA A LA QUE PERTENECE EL INMUEBLE

SITUACIÓN: Polígono 19 Parcela 9015 CM RATA. PUIG [VALENCIA]

SUPERFICIE CONSTRUIDA (m²): -- SUPERFICIE SUELO (m²): 8.117 TIPO DE FINCA: --

Este documento no es una certificación catastral, pero sus datos pueden ser verificados a través del 'Acceso a datos catastrales no protegidos' de la SEC.

731,500 Coordenadas UTM, en metros. Lunes, 27 de Septiembre de 2010

- 731,500 Límite de Manzana
- Límite de Parcela
- Límite de Construcciones
- Mobiliario y aceras
- Límite zona verde
- Hidrografía



Ayuntamiento de El Puig

Inventario de Bienes al 31 de Diciembre de 2010

Bienes Inmuebles (Epigrafe 1º)

Fichas de Viales y otros Bienes Rústicos

Nº. Inv.: **5266** Nombre de la Finca: **Camino** Estado: **ALTA**

Naturaleza: **Rústica** Tipo: **Camino** Referencia Catastral: **46206A019090160000MA** Situación: Polígono 19 Parcela 9016

Linderos: Ved plano catastral incluido

Dominio: Uso Público

Cuenta del PGCP: 2010

Superficie (m2):	1.519,00
Longitud (m):	385,95
Anchura (m):	3,94

Característica del estado de conservación:

Zahorra

Valor en Venta: **1,00 €**

Observaciones:

Fecha de realización Inventario: **31/12/2010**

Fecha de Alta en Inventario: **28/09/2010**

REFERENCIA CATASTRAL DEL INMUEBLE
46206A019090160000MA

DATOS DEL INMUEBLE

LOCALIZACIÓN:
Polígono 19 Parcela 9016
CAMINO. PUIG [VALENCIA]

USO LOCAL PRINCIPAL:
Agrario [Vía de comunicación de dominio público 00]

COEFICIENTE DE PARTICIPACION: 100,000000

DATOS DE LA FINCA A LA QUE PERTENECE EL INMUEBLE

SITUACION:
Polígono 19 Parcela 9016
CAMINO. PUIG [VALENCIA]

SUPERFICIE CONSTRUIDA (m²): -- SUPERFICIE SUELO (m²): 1.519 TIPO DE FINCA: --

CONSULTA DESCRIPTIVA Y GRÁFICA DE DATOS CATASTRALES BIENES INMUEBLES DE NATURALEZA RÚSTICA

Municipio de PUIG Provincia de VALENCIA

INFORMACIÓN GRÁFICA E: 1/2500

Este documento no es una certificación catastral, pero sus datos pueden ser verificados a través del "Acceso a datos catastrales no protegidos" de la SEC.

Lunes, 27 de Septiembre de 2010

731,500 Coordenadas UTM, en metros.
 --- Límite de Manzana
 --- Límite de Parcela
 --- Límite de Construcciones
 --- Mobiliario y aceras
 --- Límite zona verde
 --- Hidrografía



Ayuntamiento de El Puig

Inventario de Bienes al 31 de Diciembre de 2010

Bienes Inmuebles (Epigrafe 1º)

Fichas de Viales y otros Bienes Rústicos

Nº. Inv.: **5267** Nombre de la Finca: **Camino** Estado: **ALTA**

Naturaleza: **Rústica** Tipo: **Camino** Referencia Catastral: **46206A019090170000MB** Situación: Polígono 19 Parcela 9017

Linderos: Ved plano catastral incluido

Dominio: Uso Público

Cuenta del PGCP: 2010

Superficie (m2): 3.006,00

Longitud (m): 734,85

Anchura (m): 4,09

Característica del estado de conservación:

Zahorra

Valor en Venta: **1,00 €**

Observaciones:

Empty box for observations.

Fecha de realización Inventario: 31/12/2010

Fecha de Alta en Inventario: 28/09/2010

GOBIERNO DE ESPAÑA MINISTERIO DE ECONOMÍA Y HACIENDA SECRETARÍA DE ESTADO DE HACIENDA Y PRESUPUESTOS SECRETARÍA GENERAL DE HACIENDA DIRECCIÓN GENERAL DEL CATASTRO Sede Electrónica del Catastro

REFERENCIA CATASTRAL DEL INMUEBLE
46206A019090170000MB

DATOS DEL INMUEBLE

LOCALIZACIÓN:
Polígono 19 Parcela 9017
CAMINO. PUIG [VALENCIA]

USO LOCAL PRINCIPAL:
Agrario [Vía de comunicación de dominio público 00] AÑO CONSTRUCCIÓN: --

CODIFICANTE DE PARTICIPACIÓN: 100,000000 SUPERFICIE CONSTRUIDA (m²): --

DATOS DE LA FINCA A LA QUE PERTENECE EL INMUEBLE

SITUACIÓN:
Polígono 19 Parcela 9017
CAMINO. PUIG [VALENCIA]

SUPERFICIE CONSTRUIDA (m²): -- SUPERFICIE SUELO (m²): 3.006 TIPO DE FINCA: --

CONSULTA DESCRIPTIVA Y GRÁFICA DE DATOS CATASTRALES BIENES INMUEBLES DE NATURALEZA RÚSTICA
Municipio de PUIG Provincia de VALENCIA
INFORMACIÓN GRÁFICA E: 1/4000

Este documento no es una certificación catastral, pero sus datos pueden ser verificados a través del "Acceso a datos catastrales no protegidos" de la SEC.

Lunes, 27 de Septiembre de 2010

731,000 Coordenadas UTM, en metros.
 --- Límite de Manzana
 --- Límite de Parcela
 --- Límite de Construcciones
 --- Mobiliario y aceras
 --- Límite zona verde
 --- Hidrografía



Ayuntamiento de El Puig

Inventario de Bienes al 31 de Diciembre de 2010

Bienes Inmuebles (Epigrafe 1º)

Fichas de Viales y otros Bienes Rústicos

Nº. Inv.: **5268** Nombre de la Finca: **Camino** Estado: **ALTA**

Naturaleza: **Rústica** Tipo: **Camino** Referencia Catastral: **46206A019090180000MY** Situación: **Polígono 19 Parcela 9018**

Linderos: Ved plano catastral incluido

Dominio: **Uso Público**

Cuenta del PGCP: **2000**

Superficie (m2): 268,00

Longitud (m): 66,44

Anchura (m): 4,03

Característica del estado de conservación:

Tierra natural

Valor en Venta: **1,00 €**

Observaciones:

Empty text box for observations.

Fecha de realización Inventario: **31/12/2010**

Fecha de Alta en Inventario: **28/09/2010**

GOBIERNO DE ESPAÑA MINISTERIO DE ECONOMÍA Y HACIENDA SECRETARÍA DE ESTADO DE HACIENDA Y PRESUPUESTOS SECRETARÍA GENERAL DE HACIENDA DIRECCIÓN GENERAL DEL CATASTRO Sede Electrónica del Catastro

CONSULTA DESCRIPTIVA Y GRÁFICA DE DATOS CATASTRALES BIENES INMUEBLES DE NATURALEZA RÚSTICA

Municipio de PUIG Provincia de VALENCIA

INFORMACIÓN GRÁFICA E: 1/2000

REFERENCIA CATASTRAL DEL INMUEBLE: **46206A019090180000MY**

DATOS DEL INMUEBLE

LOCALIZACIÓN: Polígono 19 Parcela 9018 CAMINO. PUIG [VALENCIA]

USO LOCAL PRINCIPAL: Agrario [Vía de comunicación de dominio público 00] AÑO CONSTRUCCIÓN: --

COEFICIENTE DE PARTICIPACIÓN: 100,000000 SUPERFICIE CONSTRUIDA (m²): --

DATOS DE LA FINCA A LA QUE PERTENECE EL INMUEBLE

SITUACIÓN: Polígono 19 Parcela 9018 CAMINO. PUIG [VALENCIA]

SUPERFICIE CONSTRUIDA (m²): -- SUPERFICIE SUELO (m²): 268 TIPO DE FINCA: --

Este documento no es una certificación catastral, pero sus datos pueden ser verificados a través del "Acceso a datos catastrales no protegidos" de la SEC.

731,300 Coordenadas UTM, en metros. Lunes, 27 de Septiembre de 2010

- 731,300 Límite de Manzana
- Límite de Parcela
- Límite de Construcciones
- Mobiliario y aceras
- Límite zona verde
- Hidrografía



Ayuntamiento de El Puig

Inventario de Bienes al 31 de Diciembre de 2010

Bienes Inmuebles (Epigrafe 1º)

Fichas de Viales y otros Bienes Rústicos

Nº. Inv.: **5269** Nombre de la Finca: **Camino** Estado: **ALTA**

Naturaleza: **Rústica** Tipo: **Camino** Referencia Catastral: **46206A019090190000MG** Situación: Polígono 19 Parcela 9019

Linderos: Ved plano catastral incluido

Dominio: Uso Público Cuenta del PGCP: 2010

Superficie (m2): 1.114,00

Longitud (m): 277,70

Anchura (m): 4,01

Característica del estado de conservación:

Zahorra

Valor en Venta: **1,00 €**

Observaciones:

Empty box for observations.

Fecha de realización Inventario: 31/12/2010

Fecha de Alta en Inventario: 28/09/2010

GOBIERNO DE ESPAÑA MINISTERIO DE ECONOMÍA Y HACIENDA SECRETARÍA DE ESTADO DE HACIENDA Y PRESUPUESTOS SECRETARÍA GENERAL DE HACIENDA DIRECCIÓN GENERAL DEL CATASTRO Sede Electrónica del Catastro

REFERENCIA CATASTRAL DEL INMUEBLE
46206A019090190000MG

DATOS DEL INMUEBLE

LOCALIZACIÓN:
Polígono 19 Parcela 9019
CAMINO. PUIG [VALENCIA]

USO LOCAL PRINCIPAL:
Agrario [Vía de comunicación de dominio público 00] AÑO CONSTRUCCIÓN: --

COEFICIENTE DE PARTICIPACIÓN: 100,000000 SUPERFICIE CONSTRUIDA (m²): --

DATOS DE LA FINCA A LA QUE PERTENECE EL INMUEBLE

SITUACIÓN:
Polígono 19 Parcela 9019
CAMINO. PUIG [VALENCIA]

SUPERFICIE CONSTRUIDA (m²): -- SUPERFICIE SUELO (m²): 1.114 TIPO DE FINCA: --

CONSULTA DESCRIPTIVA Y GRÁFICA DE DATOS CATASTRALES BIENES INMUEBLES DE NATURALEZA RÚSTICA
Municipio de PUIG Provincia de VALENCIA
INFORMACIÓN GRÁFICA E: 1/3000

Este documento no es una certificación catastral, pero sus datos pueden ser verificados a través del "Acceso a datos catastrales no protegidos" de la SEC.

Lunes, 27 de Septiembre de 2010

731,200 Coordenadas UTM, en metros.
 --- Límite de Manzana
 --- Límite de Parcela
 --- Límite de Construcciones
 --- Mobiliario y aceras
 --- Límite zona verde
 --- Hidrografía



Ayuntamiento de El Puig

Inventario de Bienes al 31 de Diciembre de 2010

Bienes Inmuebles (Epigrafe 1º)

Fichas de Viales y otros Bienes Rústicos

Nº. Inv.: **5270** Nombre de la Finca: **Camino** Estado: **ALTA**

Naturaleza: **Rústica** Tipo: **Camino** Referencia Catastral: **46206A019090200000MB** Situación: Polígono 19 Parcela 9020

Linderos: Ved plano catastral incluido

Dominio: Uso Público

Cuenta del PGCP: 2010

Superficie (m2): 1.032,00

Longitud (m): 256,34

Anchura (m): 4,03

Característica del estado de conservación:

Zahorra

Valor en Venta: **1,00 €**

Observaciones:

GOBIERNO DE ESPAÑA MINISTERIO DE ECONOMÍA Y HACIENDA SECRETARÍA DE ESTADO DE HACIENDA Y PRESUPUESTOS SECRETARÍA GENERAL DE HACIENDA DIRECCIÓN GENERAL DEL CATASTRO Sede Electrónica del Catastro

CONSULTA DESCRIPTIVA Y GRÁFICA DE DATOS CATASTRALES BIENES INMUEBLES DE NATURALEZA RÚSTICA

Municipio de PUIG Provincia de VALENCIA

INFORMACIÓN GRÁFICA E: 1/2000

REFERENCIA CATASTRAL DEL INMUEBLE 46206A019090200000MB

DATOS DEL INMUEBLE

LOCALIZACIÓN: Polígono 19 Parcela 9020 CAMINO. PUIG [VALENCIA]

USO LOCAL PRINCIPAL: Agrario [Vía de comunicación de dominio público 00] AÑO CONSTRUCCIÓN: --

COEFICIENTE DE PARTICIPACIÓN: 100,000000 SUPERFICIE CONSTRUIDA (m²): --

DATOS DE LA FINCA A LA QUE PERTENECE EL INMUEBLE

SITUACIÓN: Polígono 19 Parcela 9020 CAMINO. PUIG [VALENCIA]

SUPERFICIE CONSTRUIDA (m²): -- SUPERFICIE SUELO (m²): 1.032 TIPO DE FINCA: --

Este documento no es una certificación catastral, pero sus datos pueden ser verificados a través del "Acceso a datos catastrales no protegidos" de la SEC.

Lunes, 27 de Septiembre de 2010

731,300 Coordenadas UTM, en metros.
 --- Límite de Manzana
 --- Límite de Parcela
 --- Límite de Construcciones
 --- Mobiliario y aceras
 --- Límite zona verde
 --- Hidrografía



Ayuntamiento de El Puig

Inventario de Bienes al 31 de Diciembre de 2010

Bienes Inmuebles (Epigrafe 1º)

Fichas de Viales y otros Bienes Rústicos

Nº. Inv.: **5271** Nombre de la Finca: **Camino** Estado: **ALTA**

Naturaleza: **Rústica** Tipo: **Camino** Referencia Catastral: **46206A019090210000MY** Situación: Polígono 19 Parcela 9021

Linderos: Ved plano catastral incluido

Dominio: Uso Público Cuenta del PGCP: 2000

Superficie (m2):	480,00
Longitud (m):	117,53
Anchura (m):	4,08

Característica del estado de conservación:

Tierra natural

Valor en Venta: **1,00 €**

Observaciones:

REFERENCIA CATASTRAL DEL INMUEBLE
46206A019090210000MY

DATOS DEL INMUEBLE

LOCALIZACIÓN:
Polígono 19 Parcela 9021
CAMINO. PUIG [VALENCIA]

USO LOCAL PRINCIPAL:
Agrario [Vía de comunicación de dominio público 00] AÑO CONSTRUCCIÓN: --

CÓEFICIENTE DE PARTICIPACIÓN: 100,000000 SUPERFICIE CONSTRUIDA (m²): --

DATOS DE LA FINCA A LA QUE PERTENECE EL INMUEBLE

SITUACIÓN:
Polígono 19 Parcela 9021
CAMINO. PUIG [VALENCIA]

SUPERFICIE CONSTRUIDA (m²): -- SUPERFICIE SUELO (m²): 480 TIPO DE FINCA: --

CONSULTA DESCRIPTIVA Y GRÁFICA DE DATOS CATASTRALES BIENES INMUEBLES DE NATURALEZA RÚSTICA
Municipio de PUIG Provincia de VALENCIA

INFORMACIÓN GRÁFICA E: 1/2000

Este documento no es una certificación catastral, pero sus datos pueden ser verificados a través del "Acceso a datos catastrales no protegidos" de la SEC.

Lunes, 27 de Septiembre de 2010

731,500 Coordenadas UTM, en metros.
 --- Límite de Manzana
 --- Límite de Parcela
 --- Límite de Construcciones
 --- Mobiliario y aceras
 --- Límite zona verde
 --- Hidrografía

Fecha de realización Inventario: 31/12/2010

Fecha de Alta en Inventario: 28/09/2010



Ayuntamiento de El Puig

Inventario de Bienes al 31 de Diciembre de 2010

Bienes Inmuebles (Epigrafe 1º)

Fichas de Viales y otros Bienes Rústicos

Nº. Inv.: **5272** Nombre de la Finca: **Camino** Estado: **ALTA**

Naturaleza: **Rústica** Tipo: **Camino** Referencia Catastral: **46206A019090220000MG** Situación: Polígono 19 Parcela 9022

Linderos: Ved plano catastral incluido

Dominio: Uso Público

Cuenta del PGCP: 2000

Superficie (m2): 1.341,00

Longitud (m): 333,02

Anchura (m): 4,03

Característica del estado de conservación:

Tierra natural

Valor en Venta: **1,00 €**

Observaciones:

GOBIERNO DE ESPAÑA MINISTERIO DE ECONOMÍA Y HACIENDA SECRETARÍA DE ESTADO DE HACIENDA Y PRESUPUESTOS SECRETARÍA GENERAL DE HACIENDA DIRECCIÓN GENERAL DEL CATASTRO Sede Electrónica del Catastro

CONSULTA DESCRIPTIVA Y GRÁFICA DE DATOS CATASTRALES BIENES INMUEBLES DE NATURALEZA RÚSTICA

Municipio de PUIG Provincia de VALENCIA

INFORMACIÓN GRÁFICA E: 1/2000

REFERENCIA CATASTRAL DEL INMUEBLE 46206A019090220000MG

DATOS DEL INMUEBLE

LOCALIZACIÓN: Polígono 19 Parcela 9022 CAMINO. PUIG [VALENCIA]

USO LOCAL PRINCIPAL: Agrario [Vía de comunicación de dominio público 00] AÑO CONSTRUCCIÓN: --

CÓEFICIENTE DE PARTICIPACIÓN: 100,000000 SUPERFICIE CONSTRUIDA (m²): --

DATOS DE LA FINCA A LA QUE PERTENECE EL INMUEBLE

SITUACIÓN: Polígono 19 Parcela 9022 CAMINO. PUIG [VALENCIA]

SUPERFICIE CONSTRUIDA (m²): -- SUPERFICIE SUELO (m²): 1.341 TIPO DE FINCA: --

Este documento no es una certificación catastral, pero sus datos pueden ser verificados a través del "Acceso a datos catastrales no protegidos" de la SEC.

Lunes, 27 de Septiembre de 2010

731.800 Coordenadas UTM, en metros.
 Límite de Manzana
 Límite de Parcela
 Límite de Construcciones
 Mobiliario y aceras
 Límite zona verde
 Hidrografía



Ayuntamiento de El Puig

Inventario de Bienes al 31 de Diciembre de 2010

Bienes Inmuebles (Epigrafe 1º)

Fichas de Viales y otros Bienes Rústicos

Nº. Inv.: **5273** Nombre de la Finca: **Camino** Estado: **ALTA**

Naturaleza: **Rústica** Tipo: **Camino** Referencia Catastral: **46206A019090230000MQ** Situación: Polígono 19 Parcela 9023

Linderos: Ved plano catastral incluido

Dominio: Uso Público

Cuenta del PGCP: 2000

Superficie (m2): 659,00

Longitud (m): 161,76

Anchura (m): 4,07

Característica del estado de conservación:

Tierra natural

Valor en Venta: **1,00 €**

Observaciones:

Empty box for observations.

Fecha de realización Inventario: 31/12/2010

Fecha de Alta en Inventario: 28/09/2010

GOBIERNO DE ESPAÑA MINISTERIO DE ECONOMÍA Y HACIENDA SECRETARÍA DE ESTADO DE HACIENDA Y PRESUPUESTOS SECRETARÍA GENERAL DE HACIENDA DIRECCIÓN GENERAL DEL CATASTRO Sede Electrónica del Catastro

REFERENCIA CATASTRAL DEL INMUEBLE
46206A019090230000MQ

DATOS DEL INMUEBLE

LOCALIZACIÓN:
Polígono 19 Parcela 9023
CAMINO. PUIG [VALENCIA]

USO LOCAL PRINCIPAL:
Agrario [Vía de comunicación de dominio público 00] AÑO CONSTRUCCIÓN: --

CÓEFICIENTE DE PARTICIPACIÓN: 100,000000 SUPERFICIE CONSTRUIDA (m²): --

DATOS DE LA FINCA A LA QUE PERTENECE EL INMUEBLE

SITUACIÓN:
Polígono 19 Parcela 9023
CAMINO. PUIG [VALENCIA]

SUPERFICIE CONSTRUIDA (m²): -- SUPERFICIE SUELO (m²): 659 TIPO DE FINCA: --

CONSULTA DESCRIPTIVA Y GRÁFICA DE DATOS CATASTRALES BIENES INMUEBLES DE NATURALEZA RÚSTICA
Municipio de PUIG Provincia de VALENCIA
INFORMACIÓN GRÁFICA E: 1/2000

Este documento no es una certificación catastral, pero sus datos pueden ser verificados a través del "Acceso a datos catastrales no protegidos" de la SEC.

731,900 Coordenadas UTM, en metros. Lunes, 27 de Septiembre de 2010

- 731,900 Límite de Manzana
- Límite de Parcela
- Límite de Construcciones
- Mobiliario y aceras
- Límite zona verde
- Hidrografía



Ayuntamiento de El Puig

Inventario de Bienes al 31 de Diciembre de 2010

Bienes Inmuebles (Epigrafe 1º)

Fichas de Viales y otros Bienes Rústicos

Nº. Inv.: **5274** Nombre de la Finca: **Camino** Estado: **ALTA**

Naturaleza: **Rústica** Tipo: **Camino** Referencia Catastral: **46206A019090360000MX** Situación: Polígono 19 Parcela 9036

Linderos: Ved plano catastral incluido

Dominio: Uso Público Cuenta del PGCP: 2010

Superficie (m2):	893,00
Longitud (m):	224,23
Anchura (m):	3,98

Característica del estado de conservación:

Asfaltado

Valor en Venta: **1,00 €**

Observaciones:

Fecha de realización Inventario: **31/12/2010**

Fecha de Alta en Inventario: **28/09/2010**

GOBIERNO DE ESPAÑA MINISTERIO DE ECONOMÍA Y HACIENDA SECRETARÍA DE ESTADO DE HACIENDA Y PRESUPUESTOS SECRETARÍA GENERAL DE HACIENDA DIRECCIÓN GENERAL DEL CATASTRO Sede Electrónica del Catastro

REFERENCIA CATASTRAL DEL INMUEBLE
46206A019090360000MX

DATOS DEL INMUEBLE

LOCALIZACIÓN:
Polígono 19 Parcela 9036
CAMINO. PUIG [VALENCIA]

USO LOCAL PRINCIPAL:
Agrario [Vía de comunicación de dominio público 00] AÑO CONSTRUCCIÓN: --

CÓEFICIENTE DE PARTICIPACIÓN: 100,000000 SUPERFICIE CONSTRUIDA (m²): --

DATOS DE LA FINCA A LA QUE PERTENECE EL INMUEBLE

SITUACIÓN:
Polígono 19 Parcela 9036
CAMINO. PUIG [VALENCIA]

SUPERFICIE CONSTRUIDA (m²): -- SUPERFICIE SUELO (m²): 893 TIPO DE FINCA: --

CONSULTA DESCRIPTIVA Y GRÁFICA DE DATOS CATASTRALES BIENES INMUEBLES DE NATURALEZA RÚSTICA
Municipio de PUIG Provincia de VALENCIA
INFORMACIÓN GRÁFICA E: 1/2000

Este documento no es una certificación catastral, pero sus datos pueden ser verificados a través del "Acceso a datos catastrales no protegidos" de la SEC.

730,800 Coordenadas UTM, en metros. Lunes, 27 de Septiembre de 2010

- 730,800 Límite de Manzana
- Límite de Parcela
- Límite de Construcciones
- Mobiliario y aceras
- Límite zona verde
- Hidrografía



Ayuntamiento de El Puig

Inventario de Bienes al 31 de Diciembre de 2010

Bienes Inmuebles (Epigrafe 1º)

Fichas de Viales y otros Bienes Rústicos

Nº. Inv.: **5275** Nombre de la Finca: **Camino** Estado: **ALTA**

Naturaleza: **Rústica** Tipo: **Camino** Referencia Catastral: **46206A019090370000MI** Situación: Polígono 19 Parcela 9037

Linderos: Ved plano catastral incluido

Dominio: Uso Público Cuenta del PGCP: 2010

Superficie (m2): 2.626,00

Longitud (m): 657,83

Anchura (m): 3,99

Característica del estado de conservación:

Zahorra

Valor en Venta: **1,00 €**

Observaciones:

Empty box for observations.

Fecha de realización Inventario: 31/12/2010

Fecha de Alta en Inventario: 28/09/2010

GOBIERNO DE ESPAÑA MINISTERIO DE ECONOMÍA Y HACIENDA SECRETARÍA DE ESTADO DE HACIENDA Y PRESUPUESTOS SECRETARÍA GENERAL DE HACIENDA DIRECCIÓN GENERAL DEL CATASTRO Sede Electrónica del Catastro

REFERENCIA CATASTRAL DEL INMUEBLE
46206A019090370000MI

DATOS DEL INMUEBLE

LOCALIZACIÓN:
Polígono 19 Parcela 9037
CAMINO. PUIG [VALENCIA]

USO LOCAL PRINCIPAL:
Agrario [Vía de comunicación de dominio público 00] AÑO CONSTRUCCIÓN: --

COEFICIENTE DE PARTICIPACIÓN: 100,000000 SUPERFICIE CONSTRUIDA (m²): --

DATOS DE LA FINCA A LA QUE PERTENECE EL INMUEBLE

SITUACIÓN:
Polígono 19 Parcela 9037
CAMINO. PUIG [VALENCIA]

SUPERFICIE CONSTRUIDA (m²): -- SUPERFICIE SUELO (m²): 2.626 TIPO DE FINCA: --

CONSULTA DESCRIPTIVA Y GRÁFICA DE DATOS CATASTRALES BIENES INMUEBLES DE NATURALEZA RÚSTICA
Municipio de PUIG Provincia de VALENCIA
INFORMACIÓN GRÁFICA E: 1/3000

Este documento no es una certificación catastral, pero sus datos pueden ser verificados a través del "Acceso a datos catastrales no protegidos" de la SEC.

730.800 Coordenadas UTM, en metros.
 --- Límite de Manzana
 --- Límite de Parcela
 --- Límite de Construcciones
 --- Mobiliario y aceras
 --- Límite zona verde
 --- Hidrografía

Lunes, 27 de Septiembre de 2010



Ayuntamiento de El Puig

Inventario de Bienes al 31 de Diciembre de 2010

Bienes Inmuebles (Epigrafe 1º)

Fichas de Viales y otros Bienes Rústicos

Nº. Inv.: **5276** Nombre de la Finca: **CM SANTA MARIA** Estado: **ALTA**

Naturaleza: **Rústica** Tipo: **Camino** Referencia Catastral: **46206A019090440000MZ** Situación: Polígono 19 Parcela 9044

Linderos: Ved plano catastral incluido

Dominio: Uso Público Cuenta del PGCP: 2010

Superficie (m2): 2.165,00

Longitud (m): 491,51

Anchura (m): 4,40

Característica del estado de conservación:

Asfaltado

Valor en Venta: **1,00 €**

Observaciones:

Empty box for observations.

Fecha de realización Inventario: 31/12/2010

Fecha de Alta en Inventario: 28/09/2010

GOBIERNO DE ESPAÑA MINISTERIO DE ECONOMÍA Y HACIENDA SECRETARÍA DE ESTADO DE HACIENDA Y PRESUPUESTOS SECRETARÍA GENERAL DE HACIENDA DIRECCIÓN GENERAL DEL CATASTRO Sede Electrónica del Catastro

REFERENCIA CATASTRAL DEL INMUEBLE
46206A019090440000MZ

DATOS DEL INMUEBLE

LOCALIZACIÓN:
Polígono 19 Parcela 9044
CM SANTA MARIA. PUIG [VALENCIA]

USO LOCAL PRINCIPAL:
Agrario [Vía de comunicación de dominio público 00] AÑO CONSTRUCCIÓN: --

COEFICIENTE DE PARTICIPACIÓN: 100,000000 SUPERFICIE CONSTRUIDA (m²): --

DATOS DE LA FINCA A LA QUE PERTENECE EL INMUEBLE

SITUACIÓN:
Polígono 19 Parcela 9044
CM SANTA MARIA. PUIG [VALENCIA]

SUPERFICIE CONSTRUIDA (m²): -- SUPERFICIE SUELO (m²): 2.165 TIPO DE FINCA: --

CONSULTA DESCRIPTIVA Y GRÁFICA DE DATOS CATASTRALES BIENES INMUEBLES DE NATURALEZA RÚSTICA
Municipio de PUIG Provincia de VALENCIA
E: 1/4000

Este documento no es una certificación catastral, pero sus datos pueden ser verificados a través del "Acceso a datos catastrales no protegidos" de la SEC.

Lunes, 27 de Septiembre de 2010

730,800 Coordenadas UTM, en metros.
 --- Límite de Manzana
 --- Límite de Parcela
 --- Límite de Construcciones
 --- Mobiliario y aceras
 --- Límite zona verde
 --- Hidrografía



Ayuntamiento de El Puig

Inventario de Bienes al 31 de Diciembre de 2010

Bienes Inmuebles (Epigrafe 1º)

Fichas de Viales y otros Bienes Rústicos

Nº. Inv.: **5277** Nombre de la Finca: **CM COSA** Estado: **ALTA**

Naturaleza: **Rústica** Tipo: **Camino** Referencia Catastral: **46206A020090040000MG** Situación: Polígono 20 Parcela 9004

Linderos: Ved plano catastral incluido

Dominio: Uso Público

Cuenta del PGCP: 2010

Superficie (m2): 1.257,00

Longitud (m): 194,82

Anchura (m): 6,45

Característica del estado de conservación:

Asfaltado

Valor en Venta: **1,00 €**

Observaciones:

Empty box for observations.

Fecha de realización Inventario: 31/12/2010

Fecha de Alta en Inventario: 28/09/2010

GOBIERNO DE ESPAÑA MINISTERIO DE ECONOMÍA Y HACIENDA SECRETARÍA DE ESTADO DE HACIENDA Y PRESUPUESTOS SECRETARÍA GENERAL DE HACIENDA DIRECCIÓN GENERAL DEL CATASTRO Sede Electrónica del Catastro

CONSULTA DESCRIPTIVA Y GRÁFICA DE DATOS CATASTRALES BIENES INMUEBLES DE NATURALEZA RÚSTICA
Municipio de PUIG Provincia de VALENCIA

REFERENCIA CATASTRAL DEL INMUEBLE: 46206A020090040000MG

DATOS DEL INMUEBLE

LOCALIZACIÓN: Polígono 20 Parcela 9004
CM COSA. PUIG [VALENCIA]

USO LOCAL PRINCIPAL: Agrario [Vía de comunicación de dominio público 00] AÑO CONSTRUCCIÓN: --

COEFICIENTE DE PARTICIPACIÓN: 100,000000 SUPERFICIE CONSTRUIDA (m²): --

DATOS DE LA FINCA A LA QUE PERTENECE EL INMUEBLE

SITUACIÓN: Polígono 20 Parcela 9004
CM COSA. PUIG [VALENCIA]

SUPERFICIE CONSTRUIDA (m²): -- SUPERFICIE SUELO (m²): 1.257 TIPO DE FINCA: --

INFORMACIÓN GRÁFICA E: 1/2000

Este documento no es una certificación catastral, pero sus datos pueden ser verificados a través del "Acceso a datos catastrales no protegidos" de la SEC.

Lunes, 27 de Septiembre de 2010

731,200 Coordenadas UTM, en metros.
 --- Límite de Manzana
 --- Límite de Parcela
 --- Límite de Construcciones
 --- Mobiliario y aceras
 --- Límite zona verde
 --- Hidrografía



Ayuntamiento de El Puig

Inventario de Bienes al 31 de Diciembre de 2010

Bienes Inmuebles (Epigrafe 1º)

Fichas de Viales y otros Bienes Rústicos

Nº. Inv.: **5279** Nombre de la Finca: **Camino** Estado: **ALTA**

Naturaleza: **Rústica** Tipo: **Camino** Referencia Catastral: **46206A020090070000ML** Situación: Polígono 20 Parcela 9007

Linderos: Ved plano catastral incluido

Dominio: Uso Público Cuenta del PGCP: 2000

Superficie (m2): 1.165,00

Longitud (m): 291,67

Anchura (m): 3,99

Característica del estado de conservación:

Tierra natural

Valor en Venta: **1,00 €**

Observaciones:

GOBIERNO DE ESPAÑA MINISTERIO DE ECONOMÍA Y HACIENDA SECRETARÍA DE ESTADO DE HACIENDA Y PRESUPUESTOS SECRETARÍA GENERAL DE HACIENDA DIRECCIÓN GENERAL DEL CATASTRO Sede Electrónica del Catastro

CONSULTA DESCRIPTIVA Y GRÁFICA DE DATOS CATASTRALES BIENES INMUEBLES DE NATURALEZA RÚSTICA

Municipio de PUIG Provincia de VALENCIA E: 1/2500

REFERENCIA CATASTRAL DEL INMUEBLE 46206A020090070000ML

DATOS DEL INMUEBLE

LOCALIZACIÓN: Polígono 20 Parcela 9007 CAMINO, PUIG [VALENCIA]

USO LOCAL PRINCIPAL: Agrario [Vía de comunicación de dominio público 00] AÑO CONSTRUCCIÓN: --

CÓEFICIENTE DE PARTICIPACIÓN: 100,000000 SUPERFICIE CONSTRUIDA (m²): --

DATOS DE LA FINCA A LA QUE PERTENECE EL INMUEBLE

SITUACIÓN: Polígono 20 Parcela 9007 CAMINO, PUIG [VALENCIA]

SUPERFICIE CONSTRUIDA (m²): -- SUPERFICIE SUELO (m²): 1.165 TIPO DE FINCA: --

Este documento no es una certificación catastral, pero sus datos pueden ser verificados a través del "Acceso a datos catastrales no protegidos" de la SEC.

Lunes, 27 de Septiembre de 2010

731.200 Coordenadas UTM, en metros.
 --- Límite de Manzana
 --- Límite de Parcela
 --- Límite de Construcciones
 --- Mobiliario y aceras
 --- Límite zona verde
 --- Hidrografía



Ayuntamiento de El Puig

Inventario de Bienes al 31 de Diciembre de 2010

Bienes Inmuebles (Epigrafe 1º)

Fichas de Viales y otros Bienes Rústicos

Nº. Inv.: **5280** Nombre de la Finca: **Camino** Estado: **ALTA**

Naturaleza: **Rústica** Tipo: **Camino** Referencia Catastral: **46206A020090080000MT** Situación: Polígono 20 Parcela 9008

Linderos: Ved plano catastral incluido

Dominio: Uso Público

Cuenta del PGCP: 2010

Superficie (m2): 305,00

Longitud (m): 77,72

Anchura (m): 3,92

Característica del estado de conservación:

Zahorra

Valor en Venta: **1,00 €**

Observaciones:

Empty box for observations.

Fecha de realización Inventario: 31/12/2010

Fecha de Alta en Inventario: 28/09/2010

GOBIERNO DE ESPAÑA MINISTERIO DE ECONOMÍA Y HACIENDA SECRETARÍA DE ESTADO DE HACIENDA Y PRESUPUESTOS SECRETARÍA GENERAL DE HACIENDA DIRECCIÓN GENERAL DEL CATASTRO Sede Electrónica del Catastro

CONSULTA DESCRIPTIVA Y GRÁFICA DE DATOS CATASTRALES BIENES INMUEBLES DE NATURALEZA RÚSTICA

Municipio de PUIG Provincia de VALENCIA

INFORMACIÓN GRÁFICA E: 1/2000

REFERENCIA CATASTRAL DEL INMUEBLE 46206A020090080000MT

DATOS DEL INMUEBLE

LOCALIZACIÓN: Polígono 20 Parcela 9008 CAMINO, PUIG [VALENCIA]

USO LOCAL PRINCIPAL: Agrario [Vía de comunicación de dominio público 00] AÑO CONSTRUCCIÓN: --

CÓEFICIENTE DE PARTICIPACIÓN: 100,000000 SUPERFICIE CONSTRUIDA (m²): --

DATOS DE LA FINCA A LA QUE PERTENECE EL INMUEBLE

SITUACIÓN: Polígono 20 Parcela 9008 CAMINO, PUIG [VALENCIA]

SUPERFICIE CONSTRUIDA (m²): -- SUPERFICIE SUELO (m²): 305 TIPO DE FINCA: --

Este documento no es una certificación catastral, pero sus datos pueden ser verificados a través del "Acceso a datos catastrales no protegidos" de la SEC.

731,200 Coordenadas UTM, en metros. Lunes, 27 de Septiembre de 2010

- 731,200
- Limite de Manzana
- Limite de Parcela
- Limite de Construcciones
- Mobiliario y aceras
- Limite zona verde
- Hidrografía



Ayuntamiento de El Puig

Inventario de Bienes al 31 de Diciembre de 2010

Bienes Inmuebles (Epigrafe 1º)

Fichas de Viales y otros Bienes Rústicos

Nº. Inv.: **5281**

Nombre de la Finca: **Camino**

Estado: **ALTA**

Naturaleza: **Rústica**

Tipo: **Camino**

Referencia Catastral: **46206A020090120000MF**

Situación: **Polígono 20 Parcela 9012**

Linderos: Ved plano catastral incluido

Dominio: **Uso Público**

Cuenta del PGCP: **2010**

Superficie (m2): 2.140,00

Longitud (m): 593,49

Anchura (m): 3,61

Característica del estado de conservación:

Zahorra

Valor en Venta: **1,00 €**

Observaciones:

GOBIERNO DE ESPAÑA | MINISTERIO DE ECONOMÍA Y HACIENDA | SECRETARÍA DE ESTADO DE HACIENDA Y PRESUPUESTOS | SECRETARÍA GENERAL DE HACIENDA | DIRECCIÓN GENERAL DEL CATASTRO | Sede Electrónica del Catastro

CONSULTA DESCRIPTIVA Y GRÁFICA DE DATOS CATASTRALES BIENES INMUEBLES DE NATURALEZA RÚSTICA

Municipio de PUIG Provincia de VALENCIA

INFORMACIÓN GRÁFICA E: 1/3000

REFERENCIA CATASTRAL DEL INMUEBLE
46206A020090120000MF

DATOS DEL INMUEBLE

LOCALIZACIÓN:
Polígono 20 Parcela 9012
CAMINO, PUIG [VALENCIA]

USO LOCAL PRINCIPAL:
Agrario [Vía de comunicación de dominio público 00] AÑO CONSTRUCCIÓN: --

CÓEFICIENTE DE PARTICIPACIÓN: 100,000000 SUPERFICIE CONSTRUIDA (m²): --

DATOS DE LA FINCA A LA QUE PERTENECE EL INMUEBLE

SITUACIÓN:
Polígono 20 Parcela 9012
CAMINO, PUIG [VALENCIA]

SUPERFICIE CONSTRUIDA (m²): -- SUPERFICIE SUELO (m²): 2.140 TIPO DE FINCA: --

Este documento no es una certificación catastral, pero sus datos pueden ser verificados a través del "Acceso a datos catastrales no protegidos" de la SEC.

Lunes, 27 de Septiembre de 2010

730,500 Coordenadas UTM, en metros.
 --- Límite de Manzana
 --- Límite de Parcela
 --- Límite de Construcciones
 --- Mobiliario y aceras
 --- Límite zona verde
 --- Hidrografía



Ayuntamiento de El Puig

Inventario de Bienes al 31 de Diciembre de 2010

Bienes Inmuebles (Epigrafe 1º)

Fichas de Viales y otros Bienes Rústicos

Nº. Inv.: **5282** Nombre de la Finca: **SENDA RAFELBUÑOL** Estado: **ALTA**

Naturaleza: **Rústica** Tipo: **Camino** Referencia Catastral: **46206A020090130000MM** Situación: Polígono 20 Parcela 9013

Linderos: Ved plano catastral incluido

Dominio: Uso Público Cuenta del PGCP: 2000

Superficie (m2):	2.266,00
Longitud (m):	579,53
Anchura (m):	3,91

Característica del estado de conservación:

Tierra natural

Valor en Venta: **1,00 €**

Observaciones:

Fecha de realización Inventario: 31/12/2010

Fecha de Alta en Inventario: 28/09/2010

REFERENCIA CATASTRAL DEL INMUEBLE
46206A020090130000MM

DATOS DEL INMUEBLE

LOCALIZACIÓN:
Polígono 20 Parcela 9013
SENDA RAFELBUÑOL. PUIG [VALENCIA]

USO LOCAL PRINCIPAL:
Agrario [Vía de comunicación de dominio público 00]

COEFICIENTE DE PARTICIPACION: 100,000000 SUPERFICIE CONSTRUIDA (m²): --

DATOS DE LA FINCA A LA QUE PERTENECE EL INMUEBLE

SITUACION:
Polígono 20 Parcela 9013
SENDA RAFELBUÑOL. PUIG [VALENCIA]

SUPERFICIE CONSTRUIDA (m²): -- SUPERFICIE SUELO (m²): 2.266 TIPO DE FINCA: --

CONSULTA DESCRIPTIVA Y GRÁFICA DE DATOS CATASTRALES BIENES INMUEBLES DE NATURALEZA RÚSTICA

Municipio de PUIG Provincia de VALENCIA

INFORMACIÓN GRÁFICA E: 1/2500

Este documento no es una certificación catastral, pero sus datos pueden ser verificados a través del "Acceso a datos catastrales no protegidos" de la SEC.

Lunes, 27 de Septiembre de 2010

730,500 Coordenadas UTM, en metros.
 --- Límite de Manzana
 --- Límite de Parcela
 --- Límite de Construcciones
 --- Mobiliario y aceras
 --- Límite zona verde
 --- Hidrografía



Ayuntamiento de El Puig

Inventario de Bienes al 31 de Diciembre de 2010

Bienes Inmuebles (Epigrafe 1º)

Fichas de Viales y otros Bienes Rústicos

Nº. Inv.: **5283**

Nombre de la Finca: **Camino**

Estado: **ALTA**

Naturaleza: **Rústica**

Tipo: **Camino**

Referencia Catastral: **46206A020090140000MO**

Situación: **Polígono 20 Parcela 9014**

Linderos: Ved plano catastral incluido

Dominio: **Uso Público**

Cuenta del PGCP: **2000**

Superficie (m2): 1.124,00

Longitud (m): 284,71

Anchura (m): 3,95

Característica del estado de conservación:

Tierra natural

Valor en Venta: **1,00 €**

Observaciones:

Empty box for observations.

Fecha de realización Inventario: **31/12/2010**

Fecha de Alta en Inventario: **28/09/2010**

GOBIERNO DE ESPAÑA, MINISTERIO DE ECONOMÍA Y HACIENDA, SECRETARÍA DE ESTADO DE HACIENDA Y PRESUPUESTOS, SECRETARÍA GENERAL DE HACIENDA, DIRECCIÓN GENERAL DEL CATASTRO, Sede Electrónica del Catastro

REFERENCIA CATASTRAL DEL INMUEBLE
46206A020090140000MO

DATOS DEL INMUEBLE

LOCALIZACIÓN:
Polígono 20 Parcela 9014
CAMINO. PUIG [VALENCIA]

USO LOCAL PRINCIPAL:
Agrario [Vía de comunicación de dominio público 00] AÑO CONSTRUCCIÓN: --

COEFICIENTE DE PARTICIPACIÓN: 100,000000 SUPERFICIE CONSTRUIDA (m²): --

DATOS DE LA FINCA A LA QUE PERTENECE EL INMUEBLE

SITUACIÓN:
Polígono 20 Parcela 9014
CAMINO. PUIG [VALENCIA]

SUPERFICIE CONSTRUIDA (m²): -- SUPERFICIE SUELO (m²): 1.124 TIPO DE FINCA: --

CONSULTA DESCRIPTIVA Y GRÁFICA DE DATOS CATASTRALES BIENES INMUEBLES DE NATURALEZA RÚSTICA
Municipio de PUIG Provincia de VALENCIA
INFORMACIÓN GRÁFICA E: 1/2500

Este documento no es una certificación catastral, pero sus datos pueden ser verificados a través del "Acceso a datos catastrales no protegidos" de la SEC.

Lunes, 27 de Septiembre de 2010

730,900 Coordenadas UTM, en metros.
 --- Límite de Manzana
 --- Límite de Parcela
 --- Límite de Construcciones
 --- Mobiliario y aceras
 --- Límite zona verde
 --- Hidrografía



Ayuntamiento de El Puig

Inventario de Bienes al 31 de Diciembre de 2010

Bienes Inmuebles (Epigrafe 1º)

Fichas de Viales y otros Bienes Rústicos

Nº. Inv.: **5284**

Nombre de la Finca: **Camino**

Estado: **ALTA**

Naturaleza: **Rústica**

Tipo: **Camino**

Referencia Catastral: **46206A020090150000MK**

Situación: **Polígono 20 Parcela 9015**

Linderos: Ved plano catastral incluido

Dominio: **Uso Público**

Cuenta del PGCP: **2000**

Superficie (m2): 905,00

Longitud (m): 226,00

Anchura (m): 4,00

Característica del estado de conservación:

Tierra natural

Valor en Venta: **1,00 €**

Observaciones:

Empty box for observations.

Fecha de realización Inventario: **31/12/2010**

Fecha de Alta en Inventario: **28/09/2010**

GOBIERNO DE ESPAÑA, MINISTERIO DE ECONOMÍA Y HACIENDA, SECRETARÍA DE ESTADO DE HACIENDA Y PRESUPUESTOS, SECRETARÍA GENERAL DE HACIENDA, DIRECCIÓN GENERAL DEL CATASTRO, Sede Electrónica del Catastro

CONSULTA DESCRIPTIVA Y GRÁFICA DE DATOS CATASTRALES BIENES INMUEBLES DE NATURALEZA RÚSTICA

Municipio de PUIG Provincia de VALENCIA

REFERENCIA CATASTRAL DEL INMUEBLE: **46206A020090150000MK**

DATOS DEL INMUEBLE

LOCALIZACIÓN: Polígono 20 Parcela 9015 CAMINO. PUIG [VALENCIA]

USO LOCAL PRINCIPAL: Agrario [Vía de comunicación de dominio público 00] AÑO CONSTRUCCIÓN: --

COEFICIENTE DE PARTICIPACIÓN: 100,000000 SUPERFICIE CONSTRUIDA (m²): --

DATOS DE LA FINCA A LA QUE PERTENECE EL INMUEBLE

SITUACIÓN: Polígono 20 Parcela 9015 CAMINO. PUIG [VALENCIA]

SUPERFICIE CONSTRUIDA (m²): -- SUPERFICIE SUELO (m²): 905 TIPO DE FINCA: --

Este documento no es una certificación catastral, pero sus datos pueden ser verificados a través del "Acceso a datos catastrales no protegidos" de la SEC.

Lunes, 27 de Septiembre de 2010

730,900 Coordenadas UTM, en metros.
 Límite de Manzana
 Límite de Parcela
 Límite de Construcciones
 Mobiliario y aceras
 Límite zona verde
 Hidrografía



Ayuntamiento de El Puig

Inventario de Bienes al 31 de Diciembre de 2010

Bienes Inmuebles (Epigrafe 1º)

Fichas de Viales y otros Bienes Rústicos

Nº. Inv.: **5285** Nombre de la Finca: **Camino** Estado: **ALTA**

Naturaleza: **Rústica** Tipo: **Camino** Referencia Catastral: **46206A020090160000MR** Situación: Polígono 20 Parcela 9016

Linderos: Ved plano catastral incluido

Dominio: Uso Público

Cuenta del PGCP: 2010

Superficie (m2): 378,00

Longitud (m): 97,17

Anchura (m): 3,89

Característica del estado de conservación:

Zahorra

Valor en Venta: **1,00 €**

Observaciones:

GOBIERNO DE ESPAÑA MINISTERIO DE ECONOMÍA Y HACIENDA SECRETARÍA DE ESTADO DE HACIENDA Y PRESUPUESTOS SECRETARÍA GENERAL DE HACIENDA DIRECCIÓN GENERAL DEL CATASTRO Sede Electrónica del Catastro

CONSULTA DESCRIPTIVA Y GRÁFICA DE DATOS CATASTRALES BIENES INMUEBLES DE NATURALEZA RÚSTICA

Municipio de PUIG Provincia de VALENCIA

INFORMACIÓN GRÁFICA E: 1/2000

REFERENCIA CATASTRAL DEL INMUEBLE **46206A020090160000MR**

DATOS DEL INMUEBLE

LOCALIZACIÓN: Polígono 20 Parcela 9016 CAMINO. PUIG [VALENCIA]

USO LOCAL PRINCIPAL: Agrario [Vía de comunicación de dominio público 00] AÑO CONSTRUCCIÓN: --

COEFICIENTE DE PARTICIPACIÓN: 100,000000 SUPERFICIE CONSTRUIDA (m²): --

DATOS DE LA FINCA A LA QUE PERTENECE EL INMUEBLE

SITUACIÓN: Polígono 20 Parcela 9016 CAMINO. PUIG [VALENCIA]

SUPERFICIE CONSTRUIDA (m²): -- SUPERFICIE SUELO (m²): 378 TIPO DE FINCA: --

Este documento no es una certificación catastral, pero sus datos pueden ser verificados a través del "Acceso a datos catastrales no protegidos" de la SEC.

Lunes, 27 de Septiembre de 2010

730,500 Coordenadas UTM, en metros.
 --- Límite de Manzana
 --- Límite de Parcela
 --- Límite de Construcciones
 --- Mobiliario y aceras
 --- Límite zona verde
 --- Hidrografía



Ayuntamiento de El Puig

Inventario de Bienes al 31 de Diciembre de 2010

Bienes Inmuebles (Epigrafe 1º)

Fichas de Viales y otros Bienes Rústicos

Nº. Inv.: **5286** Nombre de la Finca: **Camino** Estado: **ALTA**

Naturaleza: **Rústica** Tipo: **Camino** Referencia Catastral: **46206A020090170000MD** Situación: Polígono 20 Parcela 9017

Linderos: Ved plano catastral incluido

Dominio: Uso Público

Cuenta del PGCP: **2000**

Superficie (m2): 998,00

Longitud (m): 249,19

Anchura (m): 4,00

Característica del estado de conservación:

Tierra natural

Valor en Venta: **1,00 €**

Observaciones:

Empty box for observations.

Fecha de realización Inventario: **31/12/2010**

Fecha de Alta en Inventario: **28/09/2010**

GOBIERNO DE ESPAÑA MINISTERIO DE ECONOMÍA Y HACIENDA SECRETARÍA DE ESTADO DE HACIENDA Y PRESUPUESTOS SECRETARÍA GENERAL DE HACIENDA DIRECCIÓN GENERAL DEL CATASTRO Sede Electrónica del Catastro

REFERENCIA CATASTRAL DEL INMUEBLE
46206A020090170000MD

DATOS DEL INMUEBLE

LOCALIZACIÓN:
Polígono 20 Parcela 9017
CAMINO. PUIG [VALENCIA]

USO LOCAL PRINCIPAL:
Agrario [Vía de comunicación de dominio público 00] AÑO CONSTRUCCIÓN: []

COEFICIENTE DE PARTICIPACIÓN: 100,000000 SUPERFICIE CONSTRUIDA (m²): []

DATOS DE LA FINCA A LA QUE PERTENECE EL INMUEBLE

SITUACIÓN:
Polígono 20 Parcela 9017
CAMINO. PUIG [VALENCIA]

SUPERFICIE CONSTRUIDA (m²): [] SUPERFICIE SUELO (m²): 998 TIPO DE FINCA: []

CONSULTA DESCRIPTIVA Y GRÁFICA DE DATOS CATASTRALES BIENES INMUEBLES DE NATURALEZA RÚSTICA
Municipio de PUIG Provincia de VALENCIA
INFORMACIÓN GRÁFICA E: 1/2500

Este documento no es una certificación catastral, pero sus datos pueden ser verificados a través del "Acceso a datos catastrales no protegidos" de la SEC.

Lunes, 27 de Septiembre de 2010

730,700 Coordenadas UTM, en metros.
 Límite de Manzana
 Límite de Parcela
 Límite de Construcciones
 Mobiliario y aceras
 Límite zona verde
 Hidrografía



Ayuntamiento de El Puig

Inventario de Bienes al 31 de Diciembre de 2010

Bienes Inmuebles (Epigrafe 1º)

Fichas de Viales y otros Bienes Rústicos

Nº. Inv.: **5287** Nombre de la Finca: **CM EUCALIPTOS** Estado: **ALTA**

Naturaleza: **Rústica** Tipo: **Camino** Referencia Catastral: **46206A020090180000MX** Situación: Polígono 20 Parcela 9018

Linderos: Ved plano catastral incluido

Dominio: Uso Público Cuenta del PGCP: 2010

Superficie (m2):	1.822,00
Longitud (m):	439,51
Anchura (m):	4,15

Característica del estado de conservación:

Zahorra

Valor en Venta: **1,00 €**

Observaciones:

Fecha de realización Inventario: 31/12/2010

Fecha de Alta en Inventario: 28/09/2010

GOBIERNO DE ESPAÑA MINISTERIO DE ECONOMÍA Y HACIENDA SECRETARÍA DE ESTADO DE HACIENDA Y PRESUPUESTOS SECRETARÍA GENERAL DE HACIENDA DIRECCIÓN GENERAL DEL CATASTRO Sede Electrónica del Catastro

CONSULTA DESCRIPTIVA Y GRÁFICA DE DATOS CATASTRALES BIENES INMUEBLES DE NATURALEZA RÚSTICA
Municipio de PUIG Provincia de VALENCIA

REFERENCIA CATASTRAL DEL INMUEBLE: **46206A020090180000MX**

DATOS DEL INMUEBLE

LOCALIZACIÓN:
Polígono 20 Parcela 9018
CM EUCALIPTOS. PUIG [VALENCIA]

USO LOCAL PRINCIPAL:
Agrario [Vía de comunicación de dominio público 00] AÑO CONSTRUCCIÓN: --

COEFICIENTE DE PARTICIPACIÓN: 100,000000 SUPERFICIE CONSTRUIDA (m²): --

DATOS DE LA FINCA A LA QUE PERTENECE EL INMUEBLE

SITUACIÓN:
Polígono 20 Parcela 9018
CM EUCALIPTOS. PUIG [VALENCIA]

SUPERFICIE CONSTRUIDA (m²): -- SUPERFICIE SUELO (m²): 1.822 TIPO DE FINCA: Suelo sin edificar

INFORMACIÓN GRÁFICA E: 1/4000

Este documento no es una certificación catastral, pero sus datos pueden ser verificados a través del "Acceso a datos catastrales no protegidos" de la SEC.

Lunes, 27 de Septiembre de 2010

730,800 Coordenadas UTM, en metros.
 --- Límite de Manzana
 --- Límite de Parcela
 --- Límite de Construcciones
 --- Mobiliario y aceras
 --- Límite zona verde
 --- Hidrografía



Ayuntamiento de El Puig

Inventario de Bienes al 31 de Diciembre de 2010

Bienes Inmuebles (Epigrafe 1º)

Fichas de Viales y otros Bienes Rústicos

Nº. Inv.: **5288** Nombre de la Finca: **CM PUEBLA FARNALS** Estado: **ALTA**

Naturaleza: **Rústica** Tipo: **Camino** Referencia Catastral: **46206A020090290000MW** Situación: Polígono 20 Parcela 9029

Linderos: Ved plano catastral incluido

Dominio: Uso Público

Cuenta del PGCP: 2010

Superficie (m2): 291,00

Longitud (m): 145,19

Anchura (m): 2,00

Característica del estado de conservación:

Asfaltado

Valor en Venta: **1,00 €**

Observaciones:

No aparece en Padrón IBI.
>>> Asegurar que es del Ayto.

Fecha de realización Inventario: 31/12/2010

Fecha de Alta en Inventario: 28/09/2010

GOBIERNO DE ESPAÑA MINISTERIO DE ECONOMÍA Y HACIENDA SECRETARÍA DE ESTADO DE HACIENDA Y PRESUPUESTOS SECRETARÍA GENERAL DE HACIENDA DIRECCIÓN GENERAL DEL CATASTRO Sede Electrónica del Catastro

CONSULTA DESCRIPTIVA Y GRÁFICA DE DATOS CATASTRALES BIENES INMUEBLES DE NATURALEZA URBANA
Municipio de PUIG Provincia de VALENCIA

INFORMACIÓN GRÁFICA E: 1/2000

REFERENCIA CATASTRAL DEL INMUEBLE
46206A020090290000MW

DATOS DEL INMUEBLE

LOCALIZACIÓN:
Polígono 20 Parcela 9029
CM PUEBLA FARNALS. PUIG [VALENCIA]

USO LOCAL PRINCIPAL:
Obras de urbanización y jardinería [Vía de comunicación de dominio público 00]

AÑO CONSTRUCCIÓN:
--

COEFICIENTE DE PARTICIPACIÓN:
100,000000

SUPERFICIE CONSTRUIDA (m²):
--

DATOS DE LA FINCA A LA QUE PERTENECE EL INMUEBLE

SITUACIÓN:
Polígono 20 Parcela 9029
CM PUEBLA FARNALS. PUIG [VALENCIA]

SUPERFICIE CONSTRUIDA (m²):
--

SUPERFICIE SUELO (m²):
291

TIPO DE FINCA:
Suelo sin edificar

Este documento no es una certificación catastral, pero sus datos pueden ser verificados a través del "Acceso a datos catastrales no protegidos" de la SEC.

Lunes, 27 de Septiembre de 2010

730,800 Coordenadas UTM, en metros.
— Límite de Manzana
— Límite de Parcela
— Límite de Construcciones
— Mobiliario y aceras
— Límite zona verde
— Hidrografía



Ayuntamiento de El Puig

Inventario de Bienes al 31 de Diciembre de 2010

Bienes Inmuebles (Epigrafe 1º)

Fichas de Viales y otros Bienes Rústicos

Nº. Inv.: **5289** Nombre de la Finca: **SENDA** Estado: **ALTA**

Naturaleza: **Rústica** Tipo: **Camino** Referencia Catastral: **46206A020090340000MB** Situación: Polígono 20 Parcela 9034

Linderos: Ved plano catastral incluido

Dominio: Uso Público Cuenta del PGCP: 2000

Superficie (m2):	987,00
Longitud (m):	240,37
Anchura (m):	4,11

Característica del estado de conservación:

Tierra natural

Valor en Venta: **1,00 €**

Observaciones:

Fecha de realización Inventario: **31/12/2010**

Fecha de Alta en Inventario: **28/09/2010**

REFERENCIA CATASTRAL DEL INMUEBLE
46206A020090340000MB

DATOS DEL INMUEBLE

LOCALIZACIÓN:
Polígono 20 Parcela 9034
SENDA. PUIG [VALENCIA]

USO LOCAL PRINCIPAL:
Agrario [Vía de comunicación de dominio público 00]

COEFICIENTE DE PARTICIPACIÓN: 100,000000

DATOS DE LA FINCA A LA QUE PERTENECE EL INMUEBLE

SITUACIÓN:
Polígono 20 Parcela 9034
SENDA. PUIG [VALENCIA]

SUPERFICIE CONSTRUIDA (m²): -- SUPERFICIE SUELO (m²): 987 TIPO DE FINCA: --

CONSULTA DESCRIPTIVA Y GRÁFICA DE DATOS CATASTRALES BIENES INMUEBLES DE NATURALEZA RÚSTICA

Municipio de PUIG Provincia de VALENCIA

INFORMACIÓN GRÁFICA E: 1/2000

Este documento no es una certificación catastral, pero sus datos pueden ser verificados a través del "Acceso a datos catastrales no protegidos" de la SEC.

Lunes, 27 de Septiembre de 2010

730,200 Coordenadas UTM, en metros.
 - Límite de Manzana
 - Límite de Parcela
 - Límite de Construcciones
 - Mobiliario y aceras
 - Límite zona verde
 - Hidrografía



Ayuntamiento de El Puig

Inventario de Bienes al 31 de Diciembre de 2010

Bienes Inmuebles (Epigrafe 1º)

Fichas de Viales y otros Bienes Rústicos

Nº. Inv.: **5290** Nombre de la Finca: **Camino** Estado: **ALTA**

Naturaleza: **Rústica** Tipo: **Camino** Referencia Catastral: **46206A020090350000MY** Situación: Polígono 20 Parcela 9035

Linderos: Ved plano catastral incluido

Dominio: Uso Público

Cuenta del PGCP: 2010

Superficie (m2): 332,00

Longitud (m): 81,65

Anchura (m): 4,07

Característica del estado de conservación:

Zahorra

Valor en Venta: **1,00 €**

Observaciones:

Empty box for observations.

Fecha de realización Inventario: 31/12/2010

Fecha de Alta en Inventario: 28/09/2010

GOBIERNO DE ESPAÑA MINISTERIO DE ECONOMÍA Y HACIENDA SECRETARÍA DE ESTADO DE HACIENDA Y PRESUPUESTOS SECRETARÍA GENERAL DE HACIENDA DIRECCIÓN GENERAL DEL CATASTRO Sede Electrónica del Catastro

REFERENCIA CATASTRAL DEL INMUEBLE
46206A020090350000MY

DATOS DEL INMUEBLE

LOCALIZACIÓN:
Polígono 20 Parcela 9035
CAMINO. PUIG [VALENCIA]

USO LOCAL PRINCIPAL:
Agrario [Vía de comunicación de dominio público 00] AÑO CONSTRUCCIÓN:

COEFICIENTE DE PARTICIPACIÓN: 100,000000 SUPERFICIE CONSTRUIDA (m²): --

DATOS DE LA FINCA A LA QUE PERTENECE EL INMUEBLE

SITUACIÓN:
Polígono 20 Parcela 9035
CAMINO. PUIG [VALENCIA]

SUPERFICIE CONSTRUIDA (m²): -- SUPERFICIE SUELO (m²): 332 TIPO DE FINCA: --

CONSULTA DESCRIPTIVA Y GRÁFICA DE DATOS CATASTRALES BIENES INMUEBLES DE NATURALEZA RÚSTICA
Municipio de PUIG Provincia de VALENCIA
INFORMACIÓN GRÁFICA E: 1/2000

Este documento no es una certificación catastral, pero sus datos pueden ser verificados a través del "Acceso a datos catastrales no protegidos" de la SEC.

Lunes, 27 de Septiembre de 2010

730,200 Coordenadas UTM, en metros.
 --- Límite de Manzana
 --- Límite de Parcela
 --- Límite de Construcciones
 --- Mobiliario y aceras
 --- Límite zona verde
 --- Hidrografía



Ayuntamiento de El Puig

Inventario de Bienes al 31 de Diciembre de 2010

Bienes Inmuebles (Epigrafe 1º)

Fichas de Viales y otros Bienes Rústicos

Nº. Inv.: **5291** Nombre de la Finca: **Camino** Estado: **ALTA**

Naturaleza: **Rústica** Tipo: **Camino** Referencia Catastral: **46206A020090380000MP** Situación: Polígono 20 Parcela 9038

Linderos: Ved plano catastral incluido

Dominio: Uso Público

Cuenta del PGCP: 2000

Superficie (m2): 309,00

Longitud (m): 73,32

Anchura (m): 4,21

Característica del estado de conservación:

Tierra natural

Valor en Venta: **1,00 €**

Observaciones:

Empty box for observations.

Fecha de realización Inventario: 31/12/2010

Fecha de Alta en Inventario: 28/09/2010

GOBIERNO DE ESPAÑA MINISTERIO DE ECONOMÍA Y HACIENDA SECRETARÍA DE ESTADO DE HACIENDA Y PRESUPUESTOS SECRETARÍA GENERAL DE HACIENDA DIRECCIÓN GENERAL DEL CATASTRO Sede Electrónica del Catastro

CONSULTA DESCRIPTIVA Y GRÁFICA DE DATOS CATASTRALES BIENES INMUEBLES DE NATURALEZA RÚSTICA

Municipio de PUIG Provincia de VALENCIA

INFORMACIÓN GRÁFICA E: 1/2000

REFERENCIA CATASTRAL DEL INMUEBLE
46206A020090380000MP

DATOS DEL INMUEBLE

LOCALIZACIÓN:
Polígono 20 Parcela 9038
CAMINO. PUIG [VALENCIA]

USO LOCAL PRINCIPAL: Agrario AÑO CONSTRUCCIÓN: --

COEFICIENTE DE PARTICIPACIÓN: 100,000000 SUPERFICIE CONSTRUIDA (m²): --

DATOS DE LA FINCA A LA QUE PERTENECE EL INMUEBLE

SITUACIÓN:
Polígono 20 Parcela 9038
CAMINO. PUIG [VALENCIA]

SUPERFICIE CONSTRUIDA (m²): -- SUPERFICIE SUELO (m²): 309 TIPO DE FINCA: Suelo sin edificar

SUBPARCELAS

Subparcela	CC	Cultivo	IP	Superficie (ha)
b	VT	Vía de comunicación de d...	00	0,0064
c	VT	Vía de comunicación de d...	00	0,0146

Este documento no es una certificación catastral, pero sus datos pueden ser verificados a través del "Acceso a datos catastrales no protegidos" de la SEC.

Lunes, 27 de Septiembre de 2010

730,600 Coordenadas UTM, en metros.
 Límite de Manzana
 Límite de Parcela
 Límite de Construcciones
 Mobiliario y aceras
 Límite zona verde
 Hidrografía



Ayuntamiento de El Puig

Inventario de Bienes al 31 de Diciembre de 2010

Bienes Inmuebles (Epigrafe 1º)

Fichas de Viales y otros Bienes Rústicos

Nº. Inv.: **5292** Nombre de la Finca: **Camino** Estado: **ALTA**

Naturaleza: **Rústica** Tipo: **Camino** Referencia Catastral: **46206A020090390000ML** Situación: Polígono 20 Parcela 9039

Linderos: Ved plano catastral incluido

Dominio: Uso Público Cuenta del PGCP: 2010

Superficie (m2): 1.080,00

Longitud (m): 270,87

Anchura (m): 3,99

Característica del estado de conservación:

Zahorra

Valor en Venta: **1,00 €**

Observaciones:

Empty box for observations.

Fecha de realización Inventario: 31/12/2010

Fecha de Alta en Inventario: 28/09/2010

GOBIERNO DE ESPAÑA MINISTERIO DE ECONOMÍA Y HACIENDA SECRETARÍA DE ESTADO DE HACIENDA Y PRESUPUESTOS SECRETARÍA GENERAL DE HACIENDA DIRECCIÓN GENERAL DEL CATASTRO Sede Electrónica del Catastro

REFERENCIA CATASTRAL DEL INMUEBLE
46206A020090390000ML

DATOS DEL INMUEBLE

LOCALIZACIÓN:
Polígono 20 Parcela 9039
CAMINO. PUIG [VALENCIA]

USO LOCAL PRINCIPAL:
Agrario [Vía de comunicación de dominio público 00] AÑO CONSTRUCCIÓN: []

COEFICIENTE DE PARTICIPACIÓN: 100,000000 SUPERFICIE CONSTRUIDA (m²): []

DATOS DE LA FINCA A LA QUE PERTENECE EL INMUEBLE

SITUACIÓN:
Polígono 20 Parcela 9039
CAMINO. PUIG [VALENCIA]

SUPERFICIE CONSTRUIDA (m²): [] SUPERFICIE SUELO (m²): 1.080 TIPO DE FINCA: []

CONSULTA DESCRIPTIVA Y GRÁFICA DE DATOS CATASTRALES BIENES INMUEBLES DE NATURALEZA RÚSTICA
Municipio de PUIG Provincia de VALENCIA
INFORMACIÓN GRÁFICA E: 1/2000

Este documento no es una certificación catastral, pero sus datos pueden ser verificados a través del "Acceso a datos catastrales no protegidos" de la SEC.

Lunes, 27 de Septiembre de 2010

730,900 Coordenadas UTM, en metros.
 Límite de Manzana
 Límite de Parcela
 Límite de Construcciones
 Mobiliario y aceras
 Límite zona verde
 Hidrografía



Ayuntamiento de El Puig

Inventario de Bienes al 31 de Diciembre de 2010

Bienes Inmuebles (Epigrafe 1º)

Fichas de Viales y otros Bienes Rústicos

Nº. Inv.: **5293** Nombre de la Finca: **Camino** Estado: **ALTA**

Naturaleza: **Rústica** Tipo: **Camino** Referencia Catastral: **46206A020090400000MQ** Situación: Polígono 20 Parcela 9040

Linderos: Ved plano catastral incluido

Dominio: Uso Público

Cuenta del PGCP: 2000

Superficie (m2): 838,00

Longitud (m): 205,22

Anchura (m): 4,08

Característica del estado de conservación:

Tierra natural

Valor en Venta: **1,00 €**

Observaciones:

Empty box for observations.

Fecha de realización Inventario: 31/12/2010

Fecha de Alta en Inventario: 28/09/2010

GOBIERNO DE ESPAÑA MINISTERIO DE ECONOMÍA Y HACIENDA SECRETARÍA DE ESTADO DE HACIENDA Y PRESUPUESTOS SECRETARÍA GENERAL DE HACIENDA DIRECCIÓN GENERAL DEL CATASTRO Sede Electrónica del Catastro

CONSULTA DESCRIPTIVA Y GRÁFICA DE DATOS CATASTRALES BIENES INMUEBLES DE NATURALEZA RÚSTICA

Municipio de PUIG Provincia de VALENCIA

INFORMACIÓN GRÁFICA E: 1/2000

REFERENCIA CATASTRAL DEL INMUEBLE 46206A020090400000MQ

DATOS DEL INMUEBLE

LOCALIZACIÓN: Polígono 20 Parcela 9040 CAMINO. PUIG [VALENCIA]

USO LOCAL PRINCIPAL: Agrario [Vía de comunicación de dominio público 00] AÑO CONSTRUCCIÓN: --

COEFICIENTE DE PARTICIPACIÓN: 100,000000 SUPERFICIE CONSTRUIDA (m²): --

DATOS DE LA FINCA A LA QUE PERTENECE EL INMUEBLE

SITUACIÓN: Polígono 20 Parcela 9040 CAMINO. PUIG [VALENCIA]

SUPERFICIE CONSTRUIDA (m²): -- SUPERFICIE SUELO (m²): 838 TIPO DE FINCA: --

Este documento no es una certificación catastral, pero sus datos pueden ser verificados a través del "Acceso a datos catastrales no protegidos" de la SEC.

Lunes, 27 de Septiembre de 2010

730,600 Coordenadas UTM, en metros.
 Límite de Manzana
 Límite de Parcela
 Límite de Construcciones
 Mobiliario y aceras
 Límite zona verde
 Hidrografía



Ayuntamiento de El Puig

Inventario de Bienes al 31 de Diciembre de 2010

Bienes Inmuebles (Epigrafe 1º)

Fichas de Viales y otros Bienes Rústicos

Nº. Inv.: **5294** Nombre de la Finca: **Camino** Estado: **ALTA**

Naturaleza: **Rústica** Tipo: **Camino** Referencia Catastral: **46206A020090410000MP** Situación: Polígono 20 Parcela 9041

Linderos: Ved plano catastral incluido

Dominio: Uso Público

Cuenta del PGCP: **2000**

Superficie (m2): 321,00

Longitud (m): 80,85

Anchura (m): 3,97

Característica del estado de conservación:

Tierra natural

Valor en Venta: **1,00 €**

Observaciones:

Empty box for observations.

Fecha de realización Inventario: **31/12/2010**

Fecha de Alta en Inventario: **28/09/2010**

GOBIERNO DE ESPAÑA MINISTERIO DE ECONOMÍA Y HACIENDA SECRETARÍA DE ESTADO DE HACIENDA Y PRESUPUESTOS SECRETARÍA GENERAL DE HACIENDA DIRECCIÓN GENERAL DEL CATASTRO Sede Electrónica del Catastro

CONSULTA DESCRIPTIVA Y GRÁFICA DE DATOS CATASTRALES BIENES INMUEBLES DE NATURALEZA RÚSTICA

Municipio de PUIG Provincia de VALENCIA

INFORMACIÓN GRÁFICA E: 1/2000

REFERENCIA CATASTRAL DEL INMUEBLE **46206A020090410000MP**

DATOS DEL INMUEBLE

LOCALIZACIÓN: Polígono 20 Parcela 9041 CAMINO. PUIG [VALENCIA]

USO LOCAL PRINCIPAL: Agrario [Vía de comunicación de dominio público 00] AÑO CONSTRUCCIÓN: --

COEFICIENTE DE PARTICIPACIÓN: 100,000000 SUPERFICIE CONSTRUIDA (m²): --

DATOS DE LA FINCA A LA QUE PERTENECE EL INMUEBLE

SITUACIÓN: Polígono 20 Parcela 9041 CAMINO. PUIG [VALENCIA]

SUPERFICIE CONSTRUIDA (m²): -- SUPERFICIE SUELO (m²): 321 TIPO DE FINCA: --

Este documento no es una certificación catastral, pero sus datos pueden ser verificados a través del "Acceso a datos catastrales no protegidos" de la SEC.

Lunes, 27 de Septiembre de 2010

730,700 Coordenadas UTM, en metros. Límite de Manzana Límite de Parcela Límite de Construcciones Mobiliario y aceras Límite zona verde Hidrografía



Ayuntamiento de El Puig

Inventario de Bienes al 31 de Diciembre de 2010

Bienes Inmuebles (Epigrafe 1º)

Fichas de Viales y otros Bienes Rústicos

Nº. Inv.: **5295** Nombre de la Finca: **Camino** Estado: **ALTA**

Naturaleza: **Rústica** Tipo: **Camino** Referencia Catastral: **46206A020090420000ML** Situación: Polígono 20 Parcela 9042

Linderos: Ved plano catastral incluido

Dominio: Uso Público Cuenta del PGCP: 2010

Superficie (m2): 1.114,00

Longitud (m): 277,02

Anchura (m): 4,02

Característica del estado de conservación:

Zahorra

Valor en Venta: **1,00 €**

Observaciones:

Empty box for observations.

Fecha de realización Inventario: 31/12/2010

Fecha de Alta en Inventario: 28/09/2010

GOBIERNO DE ESPAÑA MINISTERIO DE ECONOMÍA Y HACIENDA SECRETARÍA DE ESTADO DE HACIENDA Y PRESUPUESTOS SECRETARÍA GENERAL DE HACIENDA DIRECCIÓN GENERAL DEL CATASTRO Sede Electrónica del Catastro

REFERENCIA CATASTRAL DEL INMUEBLE
46206A020090420000ML

DATOS DEL INMUEBLE

LOCALIZACIÓN:
Polígono 20 Parcela 9042
CAMINO. PUIG [VALENCIA]

USO LOCAL PRINCIPAL:
Agrario [Vía de comunicación de dominio público 00] AÑO CONSTRUCCIÓN: --

COEFICIENTE DE PARTICIPACIÓN: 100,000000 SUPERFICIE CONSTRUIDA (m²): --

DATOS DE LA FINCA A LA QUE PERTENECE EL INMUEBLE

SITUACIÓN:
Polígono 20 Parcela 9042
CAMINO. PUIG [VALENCIA]

SUPERFICIE CONSTRUIDA (m²): -- SUPERFICIE SUELO (m²): 1.114 TIPO DE FINCA: --

CONSULTA DESCRIPTIVA Y GRÁFICA DE DATOS CATASTRALES BIENES INMUEBLES DE NATURALEZA RÚSTICA
Municipio de PUIG Provincia de VALENCIA
INFORMACIÓN GRÁFICA E: 1/3000

Este documento no es una certificación catastral, pero sus datos pueden ser verificados a través del "Acceso a datos catastrales no protegidos" de la SEC.

Lunes, 27 de Septiembre de 2010

730,600 Coordenadas UTM, en metros.
 --- Límite de Manzana
 --- Límite de Parcela
 --- Límite de Construcciones
 --- Mobiliario y aceras
 --- Límite zona verde
 --- Hidrografía



Ayuntamiento de El Puig

Inventario de Bienes al 31 de Diciembre de 2010

Bienes Inmuebles (Epigrafe 1º)

Fichas de Viales y otros Bienes Rústicos

Nº. Inv.: **5297** Nombre de la Finca: **Camino** Estado: **ALTA**

Naturaleza: **Rústica** Tipo: **Camino** Referencia Catastral: **46206A020090440000MF** Situación: Polígono 20 Parcela 9044

Linderos: Ved plano catastral incluido

Dominio: Uso Público Cuenta del PGCP: 2000

Superficie (m2): 533,00

Longitud (m): 147,05

Anchura (m): 3,62

Característica del estado de conservación:

Tierra natural

Valor en Venta: **1,00 €**

Observaciones:

Empty box for observations.

Fecha de realización Inventario: 31/12/2010

Fecha de Alta en Inventario: 28/09/2010

GOBIERNO DE ESPAÑA MINISTERIO DE ECONOMÍA Y HACIENDA SECRETARÍA DE ESTADO DE HACIENDA Y PRESUPUESTOS SECRETARÍA GENERAL DE HACIENDA DIRECCIÓN GENERAL DEL CATASTRO Sede Electrónica del Catastro

REFERENCIA CATASTRAL DEL INMUEBLE
46206A020090440000MF

DATOS DEL INMUEBLE

LOCALIZACIÓN:
Polígono 20 Parcela 9044
CAMINO. PUIG [VALENCIA]

USO LOCAL PRINCIPAL:
Agrario [Vía de comunicación de dominio público 00] AÑO CONSTRUCCIÓN: --

COEFICIENTE DE PARTICIPACIÓN: 100,000000 SUPERFICIE CONSTRUIDA (m²): --

DATOS DE LA FINCA A LA QUE PERTENECE EL INMUEBLE

SITUACIÓN:
Polígono 20 Parcela 9044
CAMINO. PUIG [VALENCIA]

SUPERFICIE CONSTRUIDA (m²): -- SUPERFICIE SUELO (m²): 533 TIPO DE FINCA: --

CONSULTA DESCRIPTIVA Y GRÁFICA DE DATOS CATASTRALES BIENES INMUEBLES DE NATURALEZA RÚSTICA
Municipio de PUIG Provincia de VALENCIA
INFORMACIÓN GRÁFICA E: 1/2000

Este documento no es una certificación catastral, pero sus datos pueden ser verificados a través del "Acceso a datos catastrales no protegidos" de la SEC.

730,400 Coordenadas UTM, en metros.
 --- Límite de Manzana
 --- Límite de Parcela
 --- Límite de Construcciones
 --- Mobiliario y aceras
 --- Límite zona verde
 --- Hidrografía

Lunes, 27 de Septiembre de 2010



Ayuntamiento de El Puig

Inventario de Bienes al 31 de Diciembre de 2010

Bienes Inmuebles (Epigrafe 1º)

Fichas de Viales y otros Bienes Rústicos

Nº. Inv.: **5298** Nombre de la Finca: **Camino** Estado: **ALTA**

Naturaleza: **Rústica** Tipo: **Camino** Referencia Catastral: **46206A020090450000MM** Situación: Polígono 20 Parcela 9045

Linderos: Ved plano catastral incluido

Dominio: Uso Público

Cuenta del PGCP: 2000

Superficie (m2): 403,00

Longitud (m): 99,37

Anchura (m): 4,06

Característica del estado de conservación:

Tierra natural

Valor en Venta: **1,00 €**

Observaciones:

Empty box for observations.

Fecha de realización Inventario: 31/12/2010

Fecha de Alta en Inventario: 28/09/2010

GOBIERNO DE ESPAÑA MINISTERIO DE ECONOMÍA Y HACIENDA SECRETARÍA DE ESTADO DE HACIENDA Y PRESUPUESTOS SECRETARÍA GENERAL DE HACIENDA DIRECCIÓN GENERAL DEL CATASTRO Sede Electrónica del Catastro

CONSULTA DESCRIPTIVA Y GRÁFICA DE DATOS CATASTRALES BIENES INMUEBLES DE NATURALEZA RÚSTICA

Municipio de PUIG Provincia de VALENCIA

INFORMACIÓN GRÁFICA E: 1/2000

REFERENCIA CATASTRAL DEL INMUEBLE 46206A020090450000MM

DATOS DEL INMUEBLE

LOCALIZACIÓN: Polígono 20 Parcela 9045 CAMINO. PUIG [VALENCIA]

USO LOCAL PRINCIPAL: Agrario [Vía de comunicación de dominio público 00] AÑO CONSTRUCCIÓN: --

CODIFICANTE DE PARTICIPACIÓN: 100,000000 SUPERFICIE CONSTRUIDA (m²): --

DATOS DE LA FINCA A LA QUE PERTENECE EL INMUEBLE

SITUACIÓN: Polígono 20 Parcela 9045 CAMINO. PUIG [VALENCIA]

SUPERFICIE CONSTRUIDA (m²): -- SUPERFICIE SUELO (m²): 403 TIPO DE FINCA: --

Este documento no es una certificación catastral, pero sus datos pueden ser verificados a través del "Acceso a datos catastrales no protegidos" de la SEC.

Lunes, 27 de Septiembre de 2010

730,400 Coordenadas UTM, en metros. Límite de Manzana Límite de Parcela Límite de Construcciones Mobiliario y aceras Límite zona verde Hidrografía



Ayuntamiento de El Puig

Inventario de Bienes al 31 de Diciembre de 2010

Bienes Inmuebles (Epigrafe 1º)

Fichas de Viales y otros Bienes Rústicos

Nº. Inv.: **5300**

Nombre de la Finca:

CM ESTRET

Estado: **ALTA**

Naturaleza: **Rústica**

Tipo: **Camino**

Referencia Catastral: **46206A021090090000MY**

Situación: Polígono 21 Parcela 9009

Linderos: Ved plano catastral incluido

Dominio: Uso Público

Cuenta del PGCP: **2010**

Superficie (m2): 1.269,00

Longitud (m): 596,20

Anchura (m): 2,13

Característica del estado de conservación:

Asfaltado

Valor en Venta:

1,00 €

Observaciones:

Empty box for observations.

Fecha de realización Inventario: **31/12/2010**

Fecha de Alta en Inventario: **28/09/2010**

GOBIERNO DE ESPAÑA, MINISTERIO DE ECONOMÍA Y HACIENDA, SECRETARÍA DE ESTADO DE HACIENDA Y PRESUPUESTOS, SECRETARÍA GENERAL DE HACIENDA, DIRECCIÓN GENERAL DEL CATASTRO, Sede Electrónica del Catastro

REFERENCIA CATASTRAL DEL INMUEBLE
46206A021090090000MY

DATOS DEL INMUEBLE

LOCALIZACIÓN:
Polígono 21 Parcela 9009
CM ESTRET. PUIG (VALENCIA)

USO LOCAL PRINCIPAL:
Agrario [Vía de comunicación de dominio público 00] AÑO CONSTRUCCIÓN:

CÓEFICIENTE DE PARTICIPACIÓN: 100,000000 SUPERFICIE CONSTRUIDA (m²):

DATOS DE LA FINCA A LA QUE PERTENECE EL INMUEBLE

SITUACIÓN:
Polígono 21 Parcela 9009
CM ESTRET. PUIG (VALENCIA)

SUPERFICIE CONSTRUIDA (m²): -- SUPERFICIE SUELO (m²): 1.269 TIPO DE FINCA: --

CONSULTA DESCRIPTIVA Y GRÁFICA DE DATOS CATASTRALES BIENES INMUEBLES DE NATURALEZA RÚSTICA
Municipio de PUIG Provincia de VALENCIA
INFORMACIÓN GRÁFICA E: 1/5000

Este documento no es una certificación catastral, pero sus datos pueden ser verificados a través del "Acceso a datos catastrales no protegidos" de la SEC.

Lunes, 27 de Septiembre de 2010

731,000 Coordenadas UTM, en metros.
 --- Límite de Manzana
 --- Límite de Parcela
 --- Límite de Construcciones
 --- Mobiliario y aceras
 --- Límite zona verde
 --- Hidrografía



Ayuntamiento de El Puig

Inventario de Bienes al 31 de Diciembre de 2010

Bienes Inmuebles (Epigrafe 1º)

Fichas de Viales y otros Bienes Rústicos

Nº. Inv.: **5301** Nombre de la Finca: **CM CASA** Estado: **ALTA**

Naturaleza: **Rústica** Tipo: **Camino** Referencia Catastral: **46206A021090100000MA** Situación: Polígono 21 Parcela 9010

Linderos: Ved plano catastral incluido

Dominio: Uso Público

Cuenta del PGCP: 2010

Superficie (m2): 2.083,00

Longitud (m): 145,83

Anchura (m): 14,28

Característica del estado de conservación:

Asfaltado

Valor en Venta: **1,00 €**

Observaciones:

Empty box for observations.

Fecha de realización Inventario: 31/12/2010

Fecha de Alta en Inventario: 28/09/2010

GOBIERNO DE ESPAÑA MINISTERIO DE ECONOMÍA Y HACIENDA SECRETARÍA DE ESTADO DE HACIENDA Y PRESUPUESTOS SECRETARÍA GENERAL DE HACIENDA DIRECCIÓN GENERAL DEL CATASTRO Sede Electrónica del Catastro

CONSULTA DESCRIPTIVA Y GRÁFICA DE DATOS CATASTRALES BIENES INMUEBLES DE NATURALEZA RÚSTICA

Municipio de PUIG Provincia de VALENCIA

INFORMACIÓN GRÁFICA E: 1/2000

REFERENCIA CATASTRAL DEL INMUEBLE 46206A021090100000MA

DATOS DEL INMUEBLE

LOCALIZACIÓN: Polígono 21 Parcela 9010 CM CASA. PUIG [VALENCIA]

USO LOCAL PRINCIPAL: Agrario [Vía de comunicación de dominio público 00] AÑO CONSTRUCCIÓN: --

CODIFICANTE DE PARTICIPACIÓN: 100,000000 SUPERFICIE CONSTRUIDA (m²): --

DATOS DE LA FINCA A LA QUE PERTENECE EL INMUEBLE

SITUACIÓN: Polígono 21 Parcela 9010 CM CASA. PUIG [VALENCIA]

SUPERFICIE CONSTRUIDA (m²): -- SUPERFICIE SUELO (m²): 2.083 TIPO DE FINCA: --

Este documento no es una certificación catastral, pero sus datos pueden ser verificados a través del "Acceso a datos catastrales no protegidos" de la SEC.

Martes, 28 de Septiembre de 2010

731,200 Coordenadas UTM, en metros. Límite de Manzana Límite de Parcela Límite de Construcciones Mobiliario y aceras Límite zona verde Hidrografía



Ayuntamiento de El Puig

Inventario de Bienes al 31 de Diciembre de 2010

Bienes Inmuebles (Epigrafe 1º)

Fichas de Viales y otros Bienes Rústicos

Nº. Inv.: **5302** Nombre de la Finca: **CM CASA** Estado: **ALTA**

Naturaleza: **Rústica** Tipo: **Camino** Referencia Catastral: **46206A021090110000MB** Situación: Polígono 21 Parcela 9011

Linderos: Ved plano catastral incluido

Dominio: Uso Público Cuenta del PGCP: 2010

Superficie (m2):	3.646,00
Longitud (m):	466,66
Anchura (m):	7,81

Característica del estado de conservación:


Asfaltado

Valor en Venta: **1,00 €**

Observaciones:

Fecha de realización Inventario: **31/12/2010**

Fecha de Alta en Inventario: **28/09/2010**



REFERENCIA CATASTRAL DEL INMUEBLE
46206A021090110000MB

DATOS DEL INMUEBLE

LOCALIZACIÓN:
Polígono 21 Parcela 9011
CM CASA. PUIG [VALENCIA]

USO LOCAL PRINCIPAL:
Agrario [Vía de comunicación de dominio público 00]

COEFICIENTE DE PARTICIPACION: 100,000000 SUPERFICIE CONSTRUIDA (m²): --

DATOS DE LA FINCA A LA QUE PERTENECE EL INMUEBLE


SITUACION:
Polígono 21 Parcela 9011
CM CASA. PUIG [VALENCIA]

SUPERFICIE CONSTRUIDA (m²): -- SUPERFICIE SUELO (m²): 3.646 TIPO DE FINCA: --

CONSULTA DESCRIPTIVA Y GRÁFICA DE DATOS CATASTRALES BIENES INMUEBLES DE NATURALEZA RÚSTICA

Municipio de PUIG Provincia de VALENCIA

INFORMACIÓN GRÁFICA E: 1/5000



Este documento no es una certificación catastral, pero sus datos pueden ser verificados a través del "Acceso a datos catastrales no protegidos" de la SEC.

Martes, 28 de Septiembre de 2010

730,800 Coordenadas UTM, en metros.
 - Límite de Manzana
 - Límite de Parcela
 - Límite de Construcciones
 - Mobiliario y aceras
 - Límite zona verde
 - Hidrografía



Ayuntamiento de El Puig

Inventario de Bienes al 31 de Diciembre de 2010

Bienes Inmuebles (Epigrafe 1º)

Fichas de Viales y otros Bienes Rústicos

Nº. Inv.: **5303**

Nombre de la Finca: **Camino**

Estado: **ALTA**

Naturaleza: **Rústica**

Tipo: **Camino**

Referencia Catastral: **46206A021090130000MG**

Situación: **Polígono 21 Parcela 9013**

Linderos: Ved plano catastral incluido

Dominio: **Uso Público**

Cuenta del PGCP: **2000**

Superficie (m2): 913,00

Longitud (m): 230,64

Anchura (m): 3,96

Característica del estado de conservación:

Tierra natural

Valor en Venta: **1,00 €**

Observaciones:

Empty box for observations.

Fecha de realización Inventario: **31/12/2010**

Fecha de Alta en Inventario: **28/09/2010**

GOBIERNO DE ESPAÑA, MINISTERIO DE ECONOMÍA Y HACIENDA, SECRETARÍA DE ESTADO DE HACIENDA Y PRESUPUESTOS, SECRETARÍA GENERAL DE HACIENDA, DIRECCIÓN GENERAL DEL CATASTRO, Sede Electrónica del Catastro

REFERENCIA CATASTRAL DEL INMUEBLE
46206A021090130000MG

DATOS DEL INMUEBLE

LOCALIZACIÓN:
Polígono 21 Parcela 9013
CAMINO. PUIG [VALENCIA]

USO LOCAL PRINCIPAL:
Agrario [Vía de comunicación de dominio público 00] AÑO CONSTRUCCIÓN: --

COEFICIENTE DE PARTICIPACIÓN: 100,000000 SUPERFICIE CONSTRUIDA (m²): --

DATOS DE LA FINCA A LA QUE PERTENECE EL INMUEBLE

SITUACIÓN:
Polígono 21 Parcela 9013
CAMINO. PUIG [VALENCIA]

SUPERFICIE CONSTRUIDA (m²): -- SUPERFICIE SUELO (m²): 913 TIPO DE FINCA: --

CONSULTA DESCRIPTIVA Y GRÁFICA DE DATOS CATASTRALES BIENES INMUEBLES DE NATURALEZA RÚSTICA
Municipio de PUIG Provincia de VALENCIA
INFORMACIÓN GRÁFICA E: 1/2000

Este documento no es una certificación catastral, pero sus datos pueden ser verificados a través del "Acceso a datos catastrales no protegidos" de la SEC.

Martes, 28 de Septiembre de 2010

731,200 Coordenadas UTM, en metros.
 --- Límite de Manzana
 --- Límite de Parcela
 --- Límite de Construcciones
 --- Mobiliario y aceras
 --- Límite zona verde
 --- Hidrografía



Ayuntamiento de El Puig

Inventario de Bienes al 31 de Diciembre de 2010

Bienes Inmuebles (Epigrafe 1º)

Fichas de Viales y otros Bienes Rústicos

Nº. Inv.: **5304** Nombre de la Finca: **Camino** Estado: **ALTA**

Naturaleza: **Rústica** Tipo: **Camino** Referencia Catastral: **46206A021090140000MQ** Situación: Polígono 21 Parcela 9014

Linderos: Ved plano catastral incluido

Dominio: Uso Público

Cuenta del PGCP: **2000**

Superficie (m2): 676,00

Longitud (m): 169,77

Anchura (m): 3,98

Característica del estado de conservación:

Tierra natural

Valor en Venta: **1,00 €**

Observaciones:

Empty box for observations.

Fecha de realización Inventario: **31/12/2010**

Fecha de Alta en Inventario: **28/09/2010**

GOBIERNO DE ESPAÑA MINISTERIO DE ECONOMÍA Y HACIENDA SECRETARÍA DE ESTADO DE HACIENDA Y PRESUPUESTOS SECRETARÍA GENERAL DE HACIENDA DIRECCIÓN GENERAL DEL CATASTRO Sede Electrónica del Catastro

CONSULTA DESCRIPTIVA Y GRÁFICA DE DATOS CATASTRALES BIENES INMUEBLES DE NATURALEZA RÚSTICA

Municipio de PUIG Provincia de VALENCIA

INFORMACIÓN GRÁFICA E: 1/2000

REFERENCIA CATASTRAL DEL INMUEBLE **46206A021090140000MQ**

DATOS DEL INMUEBLE

LOCALIZACIÓN: Polígono 21 Parcela 9014 CAMINO. PUIG [VALENCIA]

USO LOCAL PRINCIPAL: Agrario [Vía de comunicación de dominio público 00] AÑO CONSTRUCCIÓN: --

COEFICIENTE DE PARTICIPACIÓN: 100,000000 SUPERFICIE CONSTRUIDA (m²): --

DATOS DE LA FINCA A LA QUE PERTENECE EL INMUEBLE

SITUACIÓN: Polígono 21 Parcela 9014 CAMINO. PUIG [VALENCIA]

SUPERFICIE CONSTRUIDA (m²): -- SUPERFICIE SUELO (m²): 676 TIPO DE FINCA: --

Este documento no es una certificación catastral, pero sus datos pueden ser verificados a través del "Acceso a datos catastrales no protegidos" de la SEC.

Martes , 28 de Septiembre de 2010

731,200 Coordenadas UTM, en metros.
 --- Límite de Manzana
 --- Límite de Parcela
 --- Límite de Construcciones
 --- Mobiliario y aceras
 --- Límite zona verde
 --- Hidrografía



Ayuntamiento de El Puig

Inventario de Bienes al 31 de Diciembre de 2010

Bienes Inmuebles (Epigrafe 1º)

Fichas de Viales y otros Bienes Rústicos

Nº. Inv.: **5306** Nombre de la Finca: **Camino** Estado: **ALTA**

Naturaleza: **Rústica** Tipo: **Camino** Referencia Catastral: **46206A021090160000ML** Situación: Polígono 21 Parcela 9016

Linderos: Ved plano catastral incluido

Dominio: Uso Público Cuenta del PGCP: 2010

Superficie (m2): 768,00

Longitud (m): 177,65

Anchura (m): 4,32

Característica del estado de conservación:

Asfaltado

Valor en Venta: **1,00 €**

Observaciones:

Empty text box for observations.

Fecha de realización Inventario: 31/12/2010

Fecha de Alta en Inventario: 28/09/2010

GOBIERNO DE ESPAÑA MINISTERIO DE ECONOMÍA Y HACIENDA SECRETARÍA DE ESTADO DE HACIENDA Y PRESUPUESTOS SECRETARÍA GENERAL DE HACIENDA DIRECCIÓN GENERAL DEL CATASTRO Sede Electrónica del Catastro

REFERENCIA CATASTRAL DEL INMUEBLE
46206A021090160000ML

DATOS DEL INMUEBLE

LOCALIZACIÓN:
Polígono 21 Parcela 9016
CAMINO. PUIG [VALENCIA]

USO LOCAL PRINCIPAL:
Agrario [Vía de comunicación de dominio público 00] AÑO CONSTRUCCIÓN:

COEFICIENTE DE PARTICIPACIÓN: 100,000000 SUPERFICIE CONSTRUIDA (m²): --

DATOS DE LA FINCA A LA QUE PERTENECE EL INMUEBLE

SITUACIÓN:
Polígono 21 Parcela 9016
CAMINO. PUIG [VALENCIA]

SUPERFICIE CONSTRUIDA (m²): -- SUPERFICIE SUELO (m²): 768 TIPO DE FINCA: --

CONSULTA DESCRIPTIVA Y GRÁFICA DE DATOS CATASTRALES BIENES INMUEBLES DE NATURALEZA RÚSTICA
Municipio de PUIG Provincia de VALENCIA
INFORMACIÓN GRÁFICA E: 1/2000

Este documento no es una certificación catastral, pero sus datos pueden ser verificados a través del "Acceso a datos catastrales no protegidos" de la SEC.

Martes, 28 de Septiembre de 2010

730,800 Coordenadas UTM, en metros.
 --- Límite de Manzana
 --- Límite de Parcela
 --- Límite de Construcciones
 --- Mobiliario y aceras
 --- Límite zona verde
 --- Hidrografía



Nº. Inv.: **5307** Nombre de la Finca: **Camino** Estado: **ALTA**

Naturaleza: **Rústica** Tipo: **Camino** Referencia Catastral: **46206A021090170000MT** Situación: **Polígono 21 Parcela 9017**

Linderos: Ved plano catastral incluido

Dominio: **Uso Público** Cuenta del PGCP: **2000**

Superficie (m2):	2.254,00
Longitud (m):	565,68
Anchura (m):	3,98

Característica del estado de conservación:

Tierra natural

Valor en Venta: **1,00 €**

Observaciones:

Fecha de realización Inventario: **31/12/2010**

Fecha de Alta en Inventario: **28/09/2010**

GOBIERNO DE ESPAÑA
MINISTERIO DE ECONOMÍA Y HACIENDA
SECRETARÍA DE ESTADO DE HACIENDA Y PRESUPUESTOS
SECRETARÍA GENERAL DE HACIENDA
DIRECCIÓN GENERAL DEL CATASTRO
Sede Electrónica del Catastro

CONSULTA DESCRIPTIVA Y GRÁFICA DE DATOS CATASTRALES BIENES INMUEBLES DE NATURALEZA RÚSTICA

Municipio de PUIG Provincia de VALENCIA

REFERENCIA CATASTRAL DEL INMUEBLE
46206A021090170000MT

DATOS DEL INMUEBLE

LOCALIZACIÓN:
**Polígono 21 Parcela 9017
CAMINO. PUIG [VALENCIA]**

USO LOCAL PRINCIPAL:
Agrario [Vía de comunicación de dominio público 00]

AÑO CONSTRUCCIÓN:

COEFICIENTE DE PARTICIPACIÓN: SUPERFICIE CONSTRUÍDA (m²):

DATOS DE LA FINCA A LA QUE PERTENECE EL INMUEBLE

SITUACIÓN:
**Polígono 21 Parcela 9017
CAMINO. PUIG [VALENCIA]**

SUPERFICIE CONSTRUÍDA (m²): SUPERFICIE SUELO (m²): TIPO DE FINCA:

Este documento no es una certificación catastral, pero sus datos pueden ser verificados a través del "Acceso a datos catastrales no protegidos" de la SEC.

Martes, 28 de Septiembre de 2010



Ayuntamiento de El Puig

Inventario de Bienes al 31 de Diciembre de 2010

Bienes Inmuebles (Epigrafe 1º)

Fichas de Viales y otros Bienes Rústicos

Nº. Inv.: **5308** Nombre de la Finca: **Camino** Estado: **ALTA**

Naturaleza: **Rústica** Tipo: **Camino** Referencia Catastral: **46206A021090180000MF** Situación: Polígono 21 Parcela 9018

Linderos: Ved plano catastral incluido

Dominio: Uso Público

Cuenta del PGCP: 2000

Superficie (m2): 1.000,00

Longitud (m): 249,26

Anchura (m): 4,01

Característica del estado de conservación:

Tierra natural

Valor en Venta: **1,00 €**

Observaciones:

Empty box for observations.

Fecha de realización Inventario: 31/12/2010

Fecha de Alta en Inventario: 28/09/2010

GOBIERNO DE ESPAÑA MINISTERIO DE ECONOMÍA Y HACIENDA SECRETARÍA DE ESTADO DE HACIENDA Y PRESUPUESTOS SECRETARÍA GENERAL DE HACIENDA DIRECCIÓN GENERAL DEL CATASTRO Sede Electrónica del Catastro

REFERENCIA CATASTRAL DEL INMUEBLE
46206A021090180000MF

DATOS DEL INMUEBLE

LOCALIZACIÓN:
Polígono 21 Parcela 9018
CAMINO, PUIG [VALENCIA]

USO LOCAL PRINCIPAL:
Agrario [Vía de comunicación de dominio público 00] AÑO CONSTRUCCIÓN: []

COEFICIENTE DE PARTICIPACIÓN: 100,000000 SUPERFICIE CONSTRUIDA (m²): []

DATOS DE LA FINCA A LA QUE PERTENECE EL INMUEBLE

SITUACIÓN:
Polígono 21 Parcela 9018
CAMINO, PUIG [VALENCIA]

SUPERFICIE CONSTRUIDA (m²): [] SUPERFICIE SUELO (m²): 1.000 TIPO DE FINCA: []

CONSULTA DESCRIPTIVA Y GRÁFICA DE DATOS CATASTRALES BIENES INMUEBLES DE NATURALEZA RÚSTICA
Municipio de PUIG Provincia de VALENCIA
INFORMACIÓN GRÁFICA E: 1/2500

Este documento no es una certificación catastral, pero sus datos pueden ser verificados a través del "Acceso a datos catastrales no protegidos" de la SEC.

Martes , 28 de Septiembre de 2010

731,000 Coordenadas UTM, en metros.
 --- Límite de Manzana
 --- Límite de Parcela
 --- Límite de Construcciones
 --- Mobiliario y aceras
 --- Límite zona verde
 --- Hidrografía



Ayuntamiento de El Puig

Inventario de Bienes al 31 de Diciembre de 2010

Bienes Inmuebles (Epigrafe 1º)

Fichas de Viales y otros Bienes Rústicos

Nº. Inv.: **5309** Nombre de la Finca: **Camino** Estado: **ALTA**

Naturaleza: **Rústica** Tipo: **Camino** Referencia Catastral: **46206A021090190000MM** Situación: Polígono 21 Parcela 9019

Linderos: Ved plano catastral incluido

Dominio: Uso Público Cuenta del PGCP: 2000

Superficie (m2):	1.106,00
Longitud (m):	276,31
Anchura (m):	4,00

Característica del estado de conservación:

Tierra natural

Valor en Venta: **1,00 €**

Observaciones:

Fecha de realización Inventario: **31/12/2010**

Fecha de Alta en Inventario: **28/09/2010**

GOBIERNO DE ESPAÑA MINISTERIO DE ECONOMÍA Y HACIENDA SECRETARÍA DE ESTADO DE HACIENDA Y PRESUPUESTOS SECRETARÍA GENERAL DE HACIENDA DIRECCIÓN GENERAL DEL CATASTRO Sede Electrónica del Catastro

CONSULTA DESCRIPTIVA Y GRÁFICA DE DATOS CATASTRALES BIENES INMUEBLES DE NATURALEZA RÚSTICA

Municipio de PUIG Provincia de VALENCIA

INFORMACIÓN GRÁFICA E: 1/2500

REFERENCIA CATASTRAL DEL INMUEBLE **46206A021090190000MM**

DATOS DEL INMUEBLE

LOCALIZACIÓN: Polígono 21 Parcela 9019 CAMINO. PUIG [VALENCIA]

USO LOCAL PRINCIPAL: Agrario [Vía de comunicación de dominio público 00] AÑO CONSTRUCCIÓN: --

COEFICIENTE DE PARTICIPACIÓN: 100,000000 SUPERFICIE CONSTRUIDA (m²): --

DATOS DE LA FINCA A LA QUE PERTENECE EL INMUEBLE

SITUACIÓN: Polígono 21 Parcela 9019 CAMINO. PUIG [VALENCIA]

SUPERFICIE CONSTRUIDA (m²): -- SUPERFICIE SUELO (m²): 1.106 TIPO DE FINCA: --

Este documento no es una certificación catastral, pero sus datos pueden ser verificados a través del "Acceso a datos catastrales no protegidos" de la SEC.

Martes, 28 de Septiembre de 2010

730,900 Coordenadas UTM, en metros.
 --- Límite de Manzana
 --- Límite de Parcela
 --- Límite de Construcciones
 --- Mobiliario y aceras
 --- Límite zona verde
 --- Hidrografía



Ayuntamiento de El Puig

Inventario de Bienes al 31 de Diciembre de 2010

Bienes Inmuebles (Epigrafe 1º)

Fichas de Viales y otros Bienes Rústicos

Nº. Inv.: **5310** Nombre de la Finca: **Camino** Estado: **ALTA**

Naturaleza: **Rústica** Tipo: **Camino** Referencia Catastral: **46206A022090120000MZ** Situación: Polígono 22 Parcela 9012

Linderos: Ved plano catastral incluido

Dominio: Uso Público

Cuenta del PGCP: 2010

Superficie (m2): 2.993,00

Longitud (m): 754,52

Anchura (m): 3,97

Característica del estado de conservación:

Zahorra

Valor en Venta: **1,00 €**

Observaciones:

GOBIERNO DE ESPAÑA MINISTERIO DE ECONOMÍA Y HACIENDA SECRETARÍA DE ESTADO DE HACIENDA Y PRESUPUESTOS SECRETARÍA GENERAL DE HACIENDA DIRECCIÓN GENERAL DEL CATASTRO Sede Electrónica del Catastro

CONSULTA DESCRIPTIVA Y GRÁFICA DE DATOS CATASTRALES BIENES INMUEBLES DE NATURALEZA RÚSTICA
Municipio de PUIG Provincia de VALENCIA

REFERENCIA CATASTRAL DEL INMUEBLE **46206A022090120000MZ**

DATOS DEL INMUEBLE

LOCALIZACIÓN: Polígono 22 Parcela 9012 CAMINO. PUIG [VALENCIA]

USO LOCAL PRINCIPAL: Agrario [Vía de comunicación de dominio público 00] AÑO CONSTRUCCIÓN: --

COEFICIENTE DE PARTICIPACIÓN: 100,000000 SUPERFICIE CONSTRUÍDA (m²): --

DATOS DE LA FINCA A LA QUE PERTENECE EL INMUEBLE

SITUACIÓN: Polígono 22 Parcela 9012 CAMINO. PUIG [VALENCIA]

SUPERFICIE CONSTRUÍDA (m²): -- SUPERFICIE SUELO (m²): 2.993 TIPO DE FINCA: --

INFORMACIÓN GRÁFICA E: 1/5000

Este documento no es una certificación catastral, pero sus datos pueden ser verificados a través del "Acceso a datos catastrales no protegidos" de la SEC.

Lunes, 27 de Septiembre de 2010

730,000 Coordenadas UTM, en metros.
 --- Límite de Manzana
 --- Límite de Parcela
 --- Límite de Construcciones
 --- Mobiliario y aceras
 --- Límite zona verde
 --- Hidrografía



Ayuntamiento de El Puig

Inventario de Bienes al 31 de Diciembre de 2010

Bienes Inmuebles (Epigrafe 1º)

Fichas de Viales y otros Bienes Rústicos

Nº. Inv.: **5311** Nombre de la Finca: **Camino** Estado: **ALTA**

Naturaleza: **Rústica** Tipo: **Camino** Referencia Catastral: **46206A022090130000MU** Situación: Polígono 22 Parcela 9013

Linderos: Ved plano catastral incluido

Dominio: Uso Público Cuenta del PGCP: 2010

Superficie (m2):	1.750,00
Longitud (m):	437,67
Anchura (m):	4,00

Característica del estado de conservación:

Zahorra

Valor en Venta: **1,00 €**

Observaciones:

REFERENCIA CATASTRAL DEL INMUEBLE
46206A022090130000MU

DATOS DEL INMUEBLE

LOCALIZACIÓN:
Polígono 22 Parcela 9013
CAMINO. PUIG [VALENCIA]

USO LOCAL PRINCIPAL:
Agrario [Vía de comunicación de dominio público 00]

COEFICIENTE DE PARTICIPACION: 100,000000

ANIO CONSTRUCCION: --

SUPERFICIE CONSTRUIDA (m²): --

DATOS DE LA FINCA A LA QUE PERTENECE EL INMUEBLE

SITUACION:
Polígono 22 Parcela 9013
CAMINO. PUIG [VALENCIA]

SUPERFICIE CONSTRUIDA (m²): --

SUPERFICIE SUELO (m²): 1.750

TIPO DE FINCA: --

CONSULTA DESCRIPTIVA Y GRÁFICA DE DATOS CATASTRALES BIENES INMUEBLES DE NATURALEZA RÚSTICA

Municipio de PUIG Provincia de VALENCIA

INFORMACIÓN GRÁFICA E: 1/4000

Este documento no es una certificación catastral, pero sus datos pueden ser verificados a través del "Acceso a datos catastrales no protegidos" de la SEC.

Martes , 28 de Septiembre de 2010

730,000 Coordenadas UTM, en metros.
 Límite de Manzana
 Límite de Parcela
 Límite de Construcciones
 Mobiliario y aceras
 Límite zona verde
 Hidrografía

Fecha de realización Inventario: 31/12/2010

Fecha de Alta en Inventario: 28/09/2010



Ayuntamiento de El Puig

Inventario de Bienes al 31 de Diciembre de 2010

Bienes Inmuebles (Epigrafe 1º)

Fichas de Viales y otros Bienes Rústicos

Nº. Inv.: **5312** Nombre de la Finca: **Camino** Estado: **ALTA**

Naturaleza: **Rústica** Tipo: **Camino** Referencia Catastral: **46206A022090140000MH** Situación: Polígono 22 Parcela 9014

Linderos: Ved plano catastral incluido

Dominio: Uso Público

Cuenta del PGCP: 2000

Superficie (m2): 1.280,00

Longitud (m): 314,17

Anchura (m): 4,07

Característica del estado de conservación:

Tierra natural

Valor en Venta: **1,00 €**

Observaciones:

Empty box for observations.

Fecha de realización Inventario: 31/12/2010

Fecha de Alta en Inventario: 28/09/2010

GOBIERNO DE ESPAÑA MINISTERIO DE ECONOMÍA Y HACIENDA SECRETARÍA DE ESTADO DE HACIENDA Y PRESUPUESTOS SECRETARÍA GENERAL DE HACIENDA DIRECCIÓN GENERAL DEL CATASTRO Sede Electrónica del Catastro

REFERENCIA CATASTRAL DEL INMUEBLE
46206A022090140000MH

DATOS DEL INMUEBLE

LOCALIZACIÓN:
Polígono 22 Parcela 9014
CAMINO. PUIG [VALENCIA]

USO LOCAL PRINCIPAL:
Agrario [Vía de comunicación de dominio público 00] AÑO CONSTRUCCIÓN:

CODIFICANTE DE PARTICIPACIÓN: 100,000000 SUPERFICIE CONSTRUIDA (m²): --

DATOS DE LA FINCA A LA QUE PERTENECE EL INMUEBLE

SITUACIÓN:
Polígono 22 Parcela 9014
CAMINO. PUIG [VALENCIA]

SUPERFICIE CONSTRUIDA (m²): -- SUPERFICIE SUELO (m²): 1.280 TIPO DE FINCA: --

CONSULTA DESCRIPTIVA Y GRÁFICA DE DATOS CATASTRALES BIENES INMUEBLES DE NATURALEZA RÚSTICA
Municipio de PUIG Provincia de VALENCIA
INFORMACIÓN GRÁFICA E: 1/2500

Este documento no es una certificación catastral, pero sus datos pueden ser verificados a través del "Acceso a datos catastrales no protegidos" de la SEC.

730,100 Coordenadas UTM, en metros. Martes, 28 de Septiembre de 2010

- 730,100 Coordenadas UTM, en metros.
- Limite de Manzana
- Limite de Parcela
- Limite de Construcciones
- Mobiliario y aceras
- Limite zona verde
- Hidrografía



Ayuntamiento de El Puig

Inventario de Bienes al 31 de Diciembre de 2010

Bienes Inmuebles (Epigrafe 1º)

Fichas de Viales y otros Bienes Rústicos

Nº. Inv.: **5313** Nombre de la Finca: **Camino** Estado: **ALTA**

Naturaleza: **Rústica** Tipo: **Camino** Referencia Catastral: **46206A022090150000MW** Situación: Polígono 22 Parcela 9015

Linderos: Ved plano catastral incluido

Dominio: Uso Público Cuenta del PGCP: 2010

Superficie (m2):	2.016,00
Longitud (m):	521,22
Anchura (m):	3,87

Característica del estado de conservación:

Zahorra

Valor en Venta: **1,00 €**

Observaciones:

Fecha de realización Inventario: **31/12/2010**

Fecha de Alta en Inventario: **28/09/2010**

REFERENCIA CATASTRAL DEL INMUEBLE
46206A022090150000MW

DATOS DEL INMUEBLE

LOCALIZACIÓN:
Polígono 22 Parcela 9015
CAMINO. PUIG [VALENCIA]

USO LOCAL PRINCIPAL:
Agrario [Vía de comunicación de dominio público 00]

COEFICIENTE DE PARTICIPACION: 100,000000

DATOS DE LA FINCA A LA QUE PERTENECE EL INMUEBLE

SITUACION:
Polígono 22 Parcela 9015
CAMINO. PUIG [VALENCIA]

SUPERFICIE CONSTRUIDA (m²): -- SUPERFICIE SUELO (m²): 2.016 TIPO DE FINCA: --

CONSULTA DESCRIPTIVA Y GRÁFICA DE DATOS CATASTRALES BIENES INMUEBLES DE NATURALEZA RÚSTICA

Municipio de PUIG Provincia de VALENCIA

INFORMACIÓN GRÁFICA E: 1/5000

Este documento no es una certificación catastral, pero sus datos pueden ser verificados a través del "Acceso a datos catastrales no protegidos" de la SEC.

Martes , 28 de Septiembre de 2010

730,000 Coordenadas UTM, en metros.
 Límite de Manzana
 Límite de Parcela
 Límite de Construcciones
 Mobiliario y aceras
 Límite zona verde
 Hidrografía



Ayuntamiento de El Puig

Inventario de Bienes al 31 de Diciembre de 2010

Bienes Inmuebles (Epigrafe 1º)

Fichas de Viales y otros Bienes Rústicos

Nº. Inv.: **5314** Nombre de la Finca: **Camino** Estado: **ALTA**

Naturaleza: **Rústica** Tipo: **Camino** Referencia Catastral: **46206A022090160000MA** Situación: Polígono 22 Parcela 9016

Linderos: Ved plano catastral incluido

Dominio: Uso Público Cuenta del PGCP: 2010

Superficie (m2):	3.116,00
Longitud (m):	789,30
Anchura (m):	3,95

Característica del estado de conservación:

Zahorra

Valor en Venta: **1,00 €**

Observaciones:

Fecha de realización Inventario: **31/12/2010**

Fecha de Alta en Inventario: **28/09/2010**

REFERENCIA CATASTRAL DEL INMUEBLE
46206A022090160000MA

DATOS DEL INMUEBLE

LOCALIZACIÓN:
Polígono 22 Parcela 9016
CAMINO. PUIG [VALENCIA]

USO LOCAL PRINCIPAL:
Agrario [Vía de comunicación de dominio público 00]

COEFICIENTE DE PARTICIPACIÓN: 100,000000

DATOS DE LA FINCA A LA QUE PERTENECE EL INMUEBLE

SITUACIÓN:
Polígono 22 Parcela 9016
CAMINO. PUIG [VALENCIA]

SUPERFICIE CONSTRUIDA (m²): -- SUPERFICIE SUELO (m²): 3.116 TIPO DE FINCA: --

CONSULTA DESCRIPTIVA Y GRÁFICA DE DATOS CATASTRALES BIENES INMUEBLES DE NATURALEZA RÚSTICA

Municipio de PUIG Provincia de VALENCIA

INFORMACIÓN GRÁFICA E: 1/5000

Este documento no es una certificación catastral, pero sus datos pueden ser verificados a través del "Acceso a datos catastrales no protegidos" de la SEC.

Martes , 28 de Septiembre de 2010

730,200 Coordenadas UTM, en metros.
 --- Límite de Manzana
 --- Límite de Parcela
 --- Límite de Construcciones
 --- Mobiliario y aceras
 --- Límite zona verde
 --- Hidrografía



Ayuntamiento de El Puig

Inventario de Bienes al 31 de Diciembre de 2010

Bienes Inmuebles (Epigrafe 1º)

Fichas de Viales y otros Bienes Rústicos

Nº. Inv.: **5315** Nombre de la Finca: **SENDA** Estado: **ALTA**

Naturaleza: **Rústica** Tipo: **Camino** Referencia Catastral: **46206A022090180000MY** Situación: Polígono 22 Parcela 9018

Linderos: Ved plano catastral incluido

Dominio: Uso Público

Cuenta del PGCP: 2010

Superficie (m2): 2.631,00

Longitud (m): 678,05

Anchura (m): 3,88

Característica del estado de conservación:

Zahorra

Valor en Venta: **1,00 €**

Observaciones:

Empty box for observations.

Fecha de realización Inventario: 31/12/2010

Fecha de Alta en Inventario: 28/09/2010

GOBIERNO DE ESPAÑA MINISTERIO DE ECONOMÍA Y HACIENDA SECRETARÍA DE ESTADO DE HACIENDA Y PRESUPUESTOS SECRETARÍA GENERAL DE HACIENDA DIRECCIÓN GENERAL DEL CATASTRO Sede Electrónica del Catastro

CONSULTA DESCRIPTIVA Y GRÁFICA DE DATOS CATASTRALES BIENES INMUEBLES DE NATURALEZA RÚSTICA

Municipio de PUIG Provincia de VALENCIA

INFORMACIÓN GRÁFICA E: 1/5000

REFERENCIA CATASTRAL DEL INMUEBLE 46206A022090180000MY

DATOS DEL INMUEBLE

LOCALIZACIÓN: Polígono 22 Parcela 9018 SENDA. PUIG [VALENCIA]

USO LOCAL PRINCIPAL: Agrario [Vía de comunicación de dominio público 00] AÑO CONSTRUCCIÓN: --

COEFICIENTE DE PARTICIPACIÓN: 100,000000 SUPERFICIE CONSTRUIDA (m²): --

DATOS DE LA FINCA A LA QUE PERTENECE EL INMUEBLE

SITUACIÓN: Polígono 22 Parcela 9018 SENDA. PUIG [VALENCIA]

SUPERFICIE CONSTRUIDA (m²): -- SUPERFICIE SUELO (m²): 2.631 TIPO DE FINCA: --

Martes , 28 de Septiembre de 2010

Este documento no es una certificación catastral, pero sus datos pueden ser verificados a través del "Acceso a datos catastrales no protegidos" de la SEC.



Ayuntamiento de El Puig

Inventario de Bienes al 31 de Diciembre de 2010

Bienes Inmuebles (Epigrafe 1º)

Fichas de Viales y otros Bienes Rústicos

Nº. Inv.: **5316** Nombre de la Finca: **Camino** Estado: **ALTA**

Naturaleza: **Rústica** Tipo: **Camino** Referencia Catastral: **46206A022090190000MG** Situación: Polígono 22 Parcela 9019

Linderos: Ved plano catastral incluido

Dominio: Uso Público Cuenta del PGCP: 2000

Superficie (m2): 332,00

Longitud (m): 156,30

Anchura (m): 2,12

Característica del estado de conservación:

Tierra natural

Valor en Venta: **1,00 €**

Observaciones:

Fecha de realización Inventario: 31/12/2010

Fecha de Alta en Inventario: 28/09/2010

GOBIERNO DE ESPAÑA MINISTERIO DE ECONOMÍA Y HACIENDA SECRETARÍA DE ESTADO DE HACIENDA Y PRESUPUESTOS SECRETARÍA GENERAL DE HACIENDA DIRECCIÓN GENERAL DEL CATASTRO Sede Electrónica del Catastro

REFERENCIA CATASTRAL DEL INMUEBLE
46206A022090190000MG

DATOS DEL INMUEBLE

LOCALIZACIÓN:
Polígono 22 Parcela 9019
CAMINO. PUIG [VALENCIA]

USO LOCAL PRINCIPAL:
Agrario [Vía de comunicación de dominio público 00] AÑO CONSTRUCCIÓN:

COEFICIENTE DE PARTICIPACIÓN: 100,000000 SUPERFICIE CONSTRUIDA (m²): --

DATOS DE LA FINCA A LA QUE PERTENECE EL INMUEBLE

SITUACIÓN:
Polígono 22 Parcela 9019
CAMINO. PUIG [VALENCIA]

SUPERFICIE CONSTRUIDA (m²): -- SUPERFICIE SUELO (m²): 332 TIPO DE FINCA: --

CONSULTA DESCRIPTIVA Y GRÁFICA DE DATOS CATASTRALES BIENES INMUEBLES DE NATURALEZA RÚSTICA
Municipio de PUIG Provincia de VALENCIA
INFORMACIÓN GRÁFICA E: 1/2000

Este documento no es una certificación catastral, pero sus datos pueden ser verificados a través del "Acceso a datos catastrales no protegidos" de la SEC.

Martes, 28 de Septiembre de 2010

729,500 Coordenadas UTM, en metros.
 Límite de Manzana
 Límite de Parcela
 Límite de Construcciones
 Mobiliario y aceras
 Límite zona verde
 Hidrografía



Ayuntamiento de El Puig

Inventario de Bienes al 31 de Diciembre de 2010

Bienes Inmuebles (Epigrafe 1º)

Fichas de Viales y otros Bienes Rústicos

Nº. Inv.: **5317**

Nombre de la Finca: **CM VIEJO SAGUNTO**

Estado: **ALTA**

Naturaleza: **Rústica**

Tipo: **Camino**

Referencia Catastral: **46206A022090200000MB**

Situación: **Polígono 22 Parcela 9020**

Linderos: Ved plano catastral incluido

Dominio: **Uso Público**

Cuenta del PGCP: **2010**

Superficie (m2): 2.566,00

Longitud (m): 493,95

Anchura (m): 5,19

Característica del estado de conservación:

Asfaltado

Valor en Venta: **1,00 €**

Observaciones:

Empty box for observations.

Fecha de realización Inventario: **31/12/2010**

Fecha de Alta en Inventario: **28/09/2010**

GOBIERNO DE ESPAÑA, MINISTERIO DE ECONOMÍA Y HACIENDA, SECRETARÍA DE ESTADO DE HACIENDA Y PRESUPUESTOS, SECRETARÍA GENERAL DE HACIENDA, DIRECCIÓN GENERAL DEL CATASTRO, Sede Electrónica del Catastro

CONSULTA DESCRIPTIVA Y GRÁFICA DE DATOS CATASTRALES BIENES INMUEBLES DE NATURALEZA RÚSTICA

Municipio de PUIG Provincia de VALENCIA

INFORMACIÓN GRÁFICA E: 1/4000

REFERENCIA CATASTRAL DEL INMUEBLE: **46206A022090200000MB**

DATOS DEL INMUEBLE

LOCALIZACIÓN: Polígono 22 Parcela 9020, CM VIEJO SAGUNTO. PUIG [VALENCIA]

USO LOCAL PRINCIPAL: Agrario [Vía de comunicación de dominio público 00], AÑO CONSTRUCCIÓN: []

COEFICIENTE DE PARTICIPACIÓN: 100,000000, SUPERFICIE CONSTRUIDA (m²): []

DATOS DE LA FINCA A LA QUE PERTENECE EL INMUEBLE

SITUACIÓN: Polígono 22 Parcela 9020, CM VIEJO SAGUNTO. PUIG [VALENCIA]

SUPERFICIE CONSTRUIDA (m²): [], SUPERFICIE SUELO (m²): 2.566, TIPO DE FINCA: []

Este documento no es una certificación catastral, pero sus datos pueden ser verificados a través del "Acceso a datos catastrales no protegidos" de la SEC.

Martes, 28 de Septiembre de 2010

729,600 Coordenadas UTM, en metros.
 Límite de Manzana
 Límite de Parcela
 Límite de Construcciones
 Mobiliario y aceras
 Límite zona verde
 Hidrografía



Ayuntamiento de El Puig

Inventario de Bienes al 31 de Diciembre de 2010

Bienes Inmuebles (Epigrafe 1º)

Fichas de Viales y otros Bienes Rústicos

Nº. Inv.: **5318**

Nombre de la Finca: **Camino**

Estado: **ALTA**

Naturaleza: **Rústica**

Tipo: **Camino**

Referencia Catastral: **46206A022090210000MY**

Situación: **Polígono 22 Parcela 9021**

Linderos: Ved plano catastral incluido

Dominio: **Uso Público**

Cuenta del PGCP: **2000**

Superficie (m2): 667,00

Longitud (m): 158,56

Anchura (m): 4,21

Característica del estado de conservación:

Tierra natural

Valor en Venta: **1,00 €**

Observaciones:

GOBIERNO DE ESPAÑA | MINISTERIO DE ECONOMÍA Y HACIENDA | SECRETARÍA DE ESTADO DE HACIENDA Y PRESUPUESTOS | SECRETARÍA GENERAL DE HACIENDA | DIRECCIÓN GENERAL DEL CATASTRO | Sede Electrónica del Catastro

CONSULTA DESCRIPTIVA Y GRÁFICA DE DATOS CATASTRALES BIENES INMUEBLES DE NATURALEZA RÚSTICA

Municipio de PUIG Provincia de VALENCIA

INFORMACIÓN GRÁFICA E: 1/2000

REFERENCIA CATASTRAL DEL INMUEBLE: **46206A022090210000MY**

DATOS DEL INMUEBLE

LOCALIZACIÓN: Polígono 22 Parcela 9021
CAMINO. PUIG [VALENCIA]

USO LOCAL PRINCIPAL: Agrario [Vía de comunicación de dominio público 00] AÑO CONSTRUCCIÓN: --

COEFICIENTE DE PARTICIPACIÓN: 100,000000 SUPERFICIE CONSTRUIDA (m²): --

DATOS DE LA FINCA A LA QUE PERTENECE EL INMUEBLE

SITUACIÓN: Polígono 22 Parcela 9021
CAMINO. PUIG [VALENCIA]

SUPERFICIE CONSTRUIDA (m²): -- SUPERFICIE SUELO (m²): 667 TIPO DE FINCA: --

Este documento no es una certificación catastral, pero sus datos pueden ser verificados a través del "Acceso a datos catastrales no protegidos" de la SEC.

Martes, 28 de Septiembre de 2010

729,300 Coordenadas UTM, en metros. 729,400 729,500
 Límite de Manzana
 Límite de Parcela
 Límite de Construcciones
 Mobiliario y aceras
 Límite zona verde
 Hidrografía



Ayuntamiento de El Puig

Inventario de Bienes al 31 de Diciembre de 2010

Bienes Inmuebles (Epigrafe 1º)

Fichas de Viales y otros Bienes Rústicos

Nº. Inv.: **5319** Nombre de la Finca: **Camino** Estado: **ALTA**

Naturaleza: **Rústica** Tipo: **Camino** Referencia Catastral: **46206A022090270000MF** Situación: Polígono 22 Parcela 9027

Linderos: Ved plano catastral incluido

Dominio: Uso Público Cuenta del PGCP: 2010

Superficie (m2):	3.049,00
Longitud (m):	446,49
Anchura (m):	6,83

Característica del estado de conservación:

Zahorra

Valor en Venta: **1,00 €**

Observaciones:

Fecha de realización Inventario: **31/12/2010**

Fecha de Alta en Inventario: **28/09/2010**

REFERENCIA CATASTRAL DEL INMUEBLE
46206A022090270000MF

DATOS DEL INMUEBLE

LOCALIZACIÓN:
Polígono 22 Parcela 9027
CAMINO. PUIG [VALENCIA]

USO LOCAL PRINCIPAL:
Agrario [Vía de comunicación de dominio público 00] AÑO CONSTRUCCIÓN: []

CODIFICANTE DE PARTICIPACIÓN: 100,000000 SUPERFICIE CONSTRUÍDA (m²): []

DATOS DE LA FINCA A LA QUE PERTENECE EL INMUEBLE

SITUACIÓN:
Polígono 22 Parcela 9027
CAMINO. PUIG [VALENCIA]

SUPERFICIE CONSTRUÍDA (m²): [] SUPERFICIE SUELO (m²): 3.049 TIPO DE FINCA: []

CONSULTA DESCRIPTIVA Y GRÁFICA DE DATOS CATASTRALES BIENES INMUEBLES DE NATURALEZA RÚSTICA

Municipio de PUIG Provincia de VALENCIA

INFORMACIÓN GRÁFICA E: 1/4000

Este documento no es una certificación catastral, pero sus datos pueden ser verificados a través del "Acceso a datos catastrales no protegidos" de la SEC.

Martes , 28 de Septiembre de 2010

730,000 Coordenadas UTM, en metros.
 Límite de Manzana
 Límite de Parcela
 Límite de Construcciones
 Mobiliario y aceras
 Límite zona verde
 Hidrografía



Ayuntamiento de El Puig

Inventario de Bienes al 31 de Diciembre de 2010

Bienes Inmuebles (Epigrafe 1º)

Fichas de Viales y otros Bienes Rústicos

Nº. Inv.: **5320** Nombre de la Finca: **Camino** Estado: **ALTA**

Naturaleza: **Rústica** Tipo: **Camino** Referencia Catastral: **46206A022090280000MM** Situación: Polígono 22 Parcela 9028

Linderos: Ved plano catastral incluido

Dominio: Uso Público Cuenta del PGCP: 2010

Superficie (m2):	2.077,00
Longitud (m):	323,88
Anchura (m):	6,41

Característica del estado de conservación:

Asfaltado

Valor en Venta: **1,00 €**

Observaciones:

Fecha de realización Inventario: **31/12/2010**

Fecha de Alta en Inventario: **28/09/2010**

REFERENCIA CATASTRAL DEL INMUEBLE
46206A022090280000MM

DATOS DEL INMUEBLE

LOCALIZACIÓN:
Polígono 22 Parcela 9028
CAMINO. PUIG [VALENCIA]

USO LOCAL PRINCIPAL:
Agrario [Vía de comunicación de dominio público 00]

AÑO CONSTRUCCIÓN:

COEFICIENTE DE PARTICIPACIÓN: SUPERFICIE CONSTRUIDA (m²):

DATOS DE LA FINCA A LA QUE PERTENECE EL INMUEBLE

SITUACIÓN:
Polígono 22 Parcela 9028
CAMINO. PUIG [VALENCIA]

SUPERFICIE CONSTRUIDA (m²): SUPERFICIE SUELO (m²): TIPO DE FINCA:

CONSULTA DESCRIPTIVA Y GRÁFICA DE DATOS CATASTRALES BIENES INMUEBLES DE NATURALEZA RÚSTICA

Municipio de PUIG Provincia de VALENCIA

INFORMACIÓN GRÁFICA E: 1/2000

Este documento no es una certificación catastral, pero sus datos pueden ser verificados a través del "Acceso a datos catastrales no protegidos" de la SEC.

Martes , 28 de Septiembre de 2010

730,100 Coordenadas UTM, en metros.
 - Límite de Manzana
 - Límite de Parcela
 - Límite de Construcciones
 - Mobiliario y aceras
 - Límite zona verde
 - Hidrografía



Ayuntamiento de El Puig

Inventario de Bienes al 31 de Diciembre de 2010

Bienes Inmuebles (Epigrafe 1º)

Fichas de Viales y otros Bienes Rústicos

Nº. Inv.: **5321** Nombre de la Finca: **Camino** Estado: **ALTA**

Naturaleza: **Rústica** Tipo: **Camino** Referencia Catastral: **46206A022090290000MO** Situación: Polígono 22 Parcela 9029

Linderos: Ved plano catastral incluido

Dominio: Uso Público

Cuenta del PGCP: 2010

Superficie (m2): 2.221,00

Longitud (m): 291,82

Anchura (m): 7,61

Característica del estado de conservación:

Zahorra

Valor en Venta: **1,00 €**

Observaciones:

Empty box for observations.

Fecha de realización Inventario: 31/12/2010

Fecha de Alta en Inventario: 28/09/2010

GOBIERNO DE ESPAÑA MINISTERIO DE ECONOMÍA Y HACIENDA SECRETARÍA DE ESTADO DE HACIENDA Y PRESUPUESTOS SECRETARÍA GENERAL DE HACIENDA DIRECCIÓN GENERAL DEL CATASTRO Sede Electrónica del Catastro

REFERENCIA CATASTRAL DEL INMUEBLE
46206A022090290000MO

DATOS DEL INMUEBLE

LOCALIZACIÓN:
Polígono 22 Parcela 9029
CAMINO. PUIG [VALENCIA]

USO LOCAL PRINCIPAL:
Agrario [Vía de comunicación de dominio público 00] AÑO CONSTRUCCIÓN: []

CODIFICANTE DE PARTICIPACIÓN: 100,000000 SUPERFICIE CONSTRUIDA (m²): []

DATOS DE LA FINCA A LA QUE PERTENECE EL INMUEBLE

SITUACIÓN:
Polígono 22 Parcela 9029
CAMINO. PUIG [VALENCIA]

SUPERFICIE CONSTRUIDA (m²): [] SUPERFICIE SUELO (m²): 2.221 TIPO DE FINCA: Suelo sin edificar

CONSULTA DESCRIPTIVA Y GRÁFICA DE DATOS CATASTRALES BIENES INMUEBLES DE NATURALEZA RÚSTICA
Municipio de PUIG Provincia de VALENCIA
INFORMACIÓN GRÁFICA E: 1/2000

Este documento no es una certificación catastral, pero sus datos pueden ser verificados a través del "Acceso a datos catastrales no protegidos" de la SEC.

Martes, 28 de Septiembre de 2010

730,400 Coordenadas UTM, en metros.
 Límite de Manzana
 Límite de Parcela
 Límite de Construcciones
 Mobiliario y aceras
 Límite zona verde
 Hidrografía



Ayuntamiento de El Puig

Inventario de Bienes al 31 de Diciembre de 2010

Bienes Inmuebles (Epigrafe 1º)

Fichas de Viales y otros Bienes Rústicos

Nº. Inv.: **5322** Nombre de la Finca: **CM FONDO** Estado: **ALTA**

Naturaleza: **Rústica** Tipo: **Camino** Referencia Catastral: **46206A022090310000MM** Situación: Polígono 22 Parcela 9031

Linderos: Ved plano catastral incluido

Dominio: Uso Público

Cuenta del PGCP: 2010

Superficie (m2): 865,00

Longitud (m): 430,25

Anchura (m): 2,01

Característica del estado de conservación:

Zahorra

Valor en Venta: **1,00 €**

Observaciones:

Empty box for observations.

Fecha de realización Inventario: 31/12/2010

Fecha de Alta en Inventario: 28/09/2010

GOBIERNO DE ESPAÑA MINISTERIO DE ECONOMÍA Y HACIENDA SECRETARÍA DE ESTADO DE HACIENDA Y PRESUPUESTOS SECRETARÍA GENERAL DE HACIENDA DIRECCIÓN GENERAL DEL CATASTRO Sede Electrónica del Catastro

CONSULTA DESCRIPTIVA Y GRÁFICA DE DATOS CATASTRALES BIENES INMUEBLES DE NATURALEZA RÚSTICA
Municipio de PUIG Provincia de VALENCIA
INFORMACIÓN GRÁFICA E: 1/5000

REFERENCIA CATASTRAL DEL INMUEBLE
46206A022090310000MM

DATOS DEL INMUEBLE

LOCALIZACIÓN:
Polígono 22 Parcela 9031
CM FONDO. PUIG [VALENCIA]

USO LOCAL PRINCIPAL:
Agrario [Vía de comunicación de dominio público 00] AÑO CONSTRUCCIÓN: --

COEFICIENTE DE PARTICIPACIÓN: 100,000000 SUPERFICIE CONSTRUIDA (m²): --

DATOS DE LA FINCA A LA QUE PERTENECE EL INMUEBLE

SITUACIÓN:
Polígono 22 Parcela 9031
CM FONDO. PUIG [VALENCIA]

SUPERFICIE CONSTRUIDA (m²): -- SUPERFICIE SUELO (m²): 865 TIPO DE FINCA: --

Este documento no es una certificación catastral, pero sus datos pueden ser verificados a través del "Acceso a datos catastrales no protegidos" de la SEC.

Martes, 28 de Septiembre de 2010

730,800 Coordenadas UTM, en metros.
 --- Límite de Manzana
 --- Límite de Parcela
 --- Límite de Construcciones
 --- Mobiliario y aceras
 --- Límite zona verde
 --- Hidrografía



Ayuntamiento de El Puig

Inventario de Bienes al 31 de Diciembre de 2010

Bienes Inmuebles (Epigrafe 1º)

Fichas de Viales y otros Bienes Rústicos

Nº. Inv.: **5323** Nombre de la Finca: **Camino** Estado: **ALTA**

Naturaleza: **Rústica** Tipo: **Camino** Referencia Catastral: **46206A022090320000MO** Situación: Polígono 22 Parcela 9032

Linderos: Ved plano catastral incluido

Dominio: Uso Público

Cuenta del PGCP: 2010

Superficie (m2): 1.748,00

Longitud (m): 363,93

Anchura (m): 4,80

Característica del estado de conservación:

Zahorra

Valor en Venta: **1,00 €**

Observaciones:

Empty box for observations.

Fecha de realización Inventario: 31/12/2010

Fecha de Alta en Inventario: 28/09/2010

GOBIERNO DE ESPAÑA MINISTERIO DE ECONOMÍA Y HACIENDA SECRETARÍA DE ESTADO DE HACIENDA Y PRESUPUESTOS SECRETARÍA GENERAL DE HACIENDA DIRECCIÓN GENERAL DEL CATASTRO Sede Electrónica del Catastro

REFERENCIA CATASTRAL DEL INMUEBLE
46206A022090320000MO

DATOS DEL INMUEBLE

LOCALIZACIÓN:
Polígono 22 Parcela 9032
CAMINO. PUIG [VALENCIA]

USO LOCAL PRINCIPAL:
Agrario [Vía de comunicación de dominio público 00] AÑO CONSTRUCCIÓN: --

COEFICIENTE DE PARTICIPACIÓN: 100,000000 SUPERFICIE CONSTRUIDA (m²): --

DATOS DE LA FINCA A LA QUE PERTENECE EL INMUEBLE

SITUACIÓN:
Polígono 22 Parcela 9032
CAMINO. PUIG [VALENCIA]

SUPERFICIE CONSTRUIDA (m²): -- SUPERFICIE SUELO (m²): 1.748 TIPO DE FINCA: --

CONSULTA DESCRIPTIVA Y GRÁFICA DE DATOS CATASTRALES BIENES INMUEBLES DE NATURALEZA RÚSTICA
Municipio de PUIG Provincia de VALENCIA
INFORMACIÓN GRÁFICA E: 1/4000

Este documento no es una certificación catastral, pero sus datos pueden ser verificados a través del "Acceso a datos catastrales no protegidos" de la SEC.

Martes, 28 de Septiembre de 2010

730.400 Coordenadas UTM, en metros.
 Límite de Manzana
 Límite de Parcela
 Límite de Construcciones
 Mobiliario y aceras
 Límite zona verde
 Hidrografía



Ayuntamiento de El Puig

Inventario de Bienes al 31 de Diciembre de 2010

Bienes Inmuebles (Epigrafe 1º)

Fichas de Viales y otros Bienes Rústicos

Nº. Inv.: **5324** Nombre de la Finca: **Camino** Estado: **ALTA**

Naturaleza: **Rústica** Tipo: **Camino** Referencia Catastral: **46206A022090330000MK** Situación: Polígono 22 Parcela 9033

Linderos: Ved plano catastral incluido

Dominio: Uso Público Cuenta del PGCP: 2000

Superficie (m2):	1.630,00
Longitud (m):	416,74
Anchura (m):	3,91

Característica del estado de conservación:

Tierra natural

Valor en Venta: **1,00 €**

Observaciones:

Fecha de realización Inventario: **31/12/2010**

Fecha de Alta en Inventario: **28/09/2010**

REFERENCIA CATASTRAL DEL INMUEBLE
46206A022090330000MK

DATOS DEL INMUEBLE

LOCALIZACIÓN:
Polígono 22 Parcela 9033
CAMINO. PUIG [VALENCIA]

USO LOCAL PRINCIPAL:
Agrario [Vía de comunicación de dominio público 00]

COEFICIENTE DE PARTICIPACION:
100,000000

ANIO CONSTRUCCION:
--

SUPERFICIE CONSTRUIDA (m²):
--

DATOS DE LA FINCA A LA QUE PERTENECE EL INMUEBLE

SITUACION:
Polígono 22 Parcela 9033
CAMINO. PUIG [VALENCIA]

SUPERFICIE CONSTRUIDA (m²): -- SUPERFICIE SUELO (m²): 1.630 TIPO DE FINCA: --

CONSULTA DESCRIPTIVA Y GRÁFICA DE DATOS CATASTRALES BIENES INMUEBLES DE NATURALEZA RÚSTICA

Municipio de PUIG Provincia de VALENCIA

INFORMACIÓN GRÁFICA E: 1/2500

Este documento no es una certificación catastral, pero sus datos pueden ser verificados a través del "Acceso a datos catastrales no protegidos" de la SEC.

Martes , 28 de Septiembre de 2010

730,300 Coordenadas UTM, en metros.
 --- Límite de Manzana
 --- Límite de Parcela
 --- Límite de Construcciones
 --- Mobiliario y aceras
 --- Límite zona verde
 --- Hidrografía



Ayuntamiento de El Puig

Inventario de Bienes al 31 de Diciembre de 2010

Bienes Inmuebles (Epigrafe 1º)

Fichas de Viales y otros Bienes Rústicos

Nº. Inv.: **5325** Nombre de la Finca: **Camino** Estado: **ALTA**

Naturaleza: **Rústica** Tipo: **Camino** Referencia Catastral: **46206A022090410000MJ** Situación: Polígono 22 Parcela 9041

Linderos: Ved plano catastral incluido

Dominio: Uso Público Cuenta del PGCP: 2000

Superficie (m2): 654,00

Longitud (m): 153,64

Anchura (m): 4,26

Característica del estado de conservación:

Tierra natural

Valor en Venta: **1,00 €**

Observaciones:

Empty box for observations.

Fecha de realización Inventario: 31/12/2010

Fecha de Alta en Inventario: 28/09/2010

GOBIERNO DE ESPAÑA MINISTERIO DE ECONOMÍA Y HACIENDA SECRETARÍA DE ESTADO DE HACIENDA Y PRESUPUESTOS SECRETARÍA GENERAL DE HACIENDA DIRECCIÓN GENERAL DEL CATASTRO Sede Electrónica del Catastro

CONSULTA DESCRIPTIVA Y GRÁFICA DE DATOS CATASTRALES BIENES INMUEBLES DE NATURALEZA RÚSTICA

Municipio de PUIG Provincia de VALENCIA

INFORMACIÓN GRÁFICA E: 1/2000

REFERENCIA CATASTRAL DEL INMUEBLE 46206A022090410000MJ

DATOS DEL INMUEBLE

LOCALIZACIÓN: Polígono 22 Parcela 9041 CAMINO, PUIG [VALENCIA]

USO LOCAL PRINCIPAL: Agrario [Vía de comunicación de dominio público 00] AÑO CONSTRUCCIÓN: --

COEFICIENTE DE PARTICIPACIÓN: 100,000000 SUPERFICIE CONSTRUIDA (m²): --

DATOS DE LA FINCA A LA QUE PERTENECE EL INMUEBLE

SITUACIÓN: Polígono 22 Parcela 9041 CAMINO, PUIG [VALENCIA]

SUPERFICIE CONSTRUIDA (m²): -- SUPERFICIE SUELO (m²): 654 TIPO DE FINCA: --

Este documento no es una certificación catastral, pero sus datos pueden ser verificados a través del "Acceso a datos catastrales no protegidos" de la SEC.

Martes, 28 de Septiembre de 2010

729,500 Coordenadas UTM, en metros. Límite de Manzana Límite de Parcela Límite de Construcciones Mobiliario y aceras Límite zona verde Hidrografía