



# Ayuntamiento de El Puig

Inventario de Bienes al 31 de Diciembre de 2010

## Bienes Inmuebles (Epigrafe 1º)

### Fichas de Viales y otros Bienes Rústicos

Nº. Inv.: **5028**

Nombre de la Finca: **CORDEL CALDERONA**

Estado: **ALTA**

Naturaleza: **Rústica**

Tipo: **Camino**

Referencia Catastral: **46206A003090350000MW**

Situación: **Polígono 3 Parcela 9035**

Linderos: Ved plano catastral incluido

Dominio: **Uso Público**

Cuenta del PGCP: **2010**

Superficie (m2): 354,00

Longitud (m): 176,68

Anchura (m): 2,00

#### Característica del estado de conservación:

Zahorra

Valor en Venta: **1,00 €**

#### Observaciones:

Fecha de realización Inventario: **31/12/2010**

Fecha de Alta en Inventario: **28/09/2010**

GOBIERNO DE ESPAÑA | MINISTERIO DE ECONOMÍA Y HACIENDA | SECRETARÍA DE ESTADO DE HACIENDA Y PRESUPUESTOS | SECRETARÍA GENERAL DE HACIENDA | DIRECCIÓN GENERAL DEL CATASTRO | Sede Electrónica del Catastro

### CONSULTA DESCRIPTIVA Y GRÁFICA DE DATOS CATASTRALES BIENES INMUEBLES DE NATURALEZA RÚSTICA

Municipio de PUIG Provincia de VALENCIA

REFERENCIA CATASTRAL DEL INMUEBLE: **46206A003090350000MW**

#### DATOS DEL INMUEBLE

LOCALIZACIÓN:  
Polígono 3 Parcela 9035  
CORDEL CALDERONA. PUIG [VALENCIA]

USO LOCAL PRINCIPAL:  
Agrario [Vía de comunicación de dominio público 00] AÑO CONSTRUCCIÓN: [ ]

COEFICIENTE DE PARTICIPACIÓN: 100,000000 SUPERFICIE CONSTRUIDA (m²): [ ]

#### DATOS DE LA FINCA A LA QUE PERTENECE EL INMUEBLE

SITUACIÓN:  
Polígono 3 Parcela 9035  
CORDEL CALDERONA. PUIG [VALENCIA]

SUPERFICIE CONSTRUIDA (m²): [ ] SUPERFICIE SUELO (m²): 354 TIPO DE FINCA: [ ]

INFORMACIÓN GRÁFICA E: 1/2000

Este documento no es una certificación catastral, pero sus datos pueden ser verificados a través del "Acceso a datos catastrales no protegidos" de la SEC.

Martes, 21 de Septiembre de 2010

727,500 Coordenadas UTM, en metros.  
 --- Límite de Manzana  
 --- Límite de Parcela  
 --- Límite de Construcciones  
 --- Mobiliario y aceras  
 --- Límite zona verde  
 --- Hidrografía



# Ayuntamiento de El Puig

Inventario de Bienes al 31 de Diciembre de 2010

## Bienes Inmuebles (Epigrafe 1º)

### Fichas de Viales y otros Bienes Rústicos

Nº. Inv.: **5029** Nombre de la Finca: **CORDEL SIERRA LARGA** Estado: **ALTA**

Naturaleza: **Rústica** Tipo: **Camino** Referencia Catastral: **46206A004090210000MP** Situación: **Polígono 4 Parcela 9021**

Linderos: Ved plano catastral incluido

Dominio: **Uso Público** Cuenta del PGCP: **2010**

Superficie (m2): 2.846,00

Longitud (m): 1.035,75

Anchura (m): 2,75

#### Característica del estado de conservación:

Asfaltado

Valor en Venta: **1,00 €**

#### Observaciones:

GOBIERNO DE ESPAÑA MINISTERIO DE ECONOMÍA Y HACIENDA SECRETARÍA DE ESTADO DE HACIENDA Y PRESUPUESTOS SECRETARÍA GENERAL DE HACIENDA DIRECCIÓN GENERAL DEL CATASTRO Sede Electrónica del Catastro

### CONSULTA DESCRIPTIVA Y GRÁFICA DE DATOS CATASTRALES BIENES INMUEBLES DE NATURALEZA RÚSTICA

Municipio de PUIG Provincia de VALENCIA

INFORMACIÓN GRÁFICA E: 1/10000

#### REFERENCIA CATASTRAL DEL INMUEBLE

**46206A004090210000MP**

#### DATOS DEL INMUEBLE

LOCALIZACIÓN:  
Polígono 4 Parcela 9021  
CORDEL SIERRA LARGA, PUIG [VALENCIA]

USO LOCAL PRINCIPAL:  
Agrario [Vía de comunicación de dominio público 00] AÑO CONSTRUCCIÓN: --

COEFICIENTE DE PARTICIPACIÓN: 100,00000 SUPERFICIE CONSTRUIDA (m²): --

#### DATOS DE LA FINCA A LA QUE PERTENECE EL INMUEBLE

SITUACIÓN:  
Polígono 4 Parcela 9021  
CORDEL SIERRA LARGA, PUIG [VALENCIA]

SUPERFICIE CONSTRUIDA (m²): -- SUPERFICIE SUELO (m²): 2.846 TIPO DE FINCA: --

Este documento no es una certificación catastral, pero sus datos pueden ser verificados a través del "Acceso a datos catastrales no protegidos" de la SEC.

Martes, 21 de Septiembre de 2010

728,000 Coordenadas UTM, en metros.  
 Límite de Manzana  
 Límite de Parcela  
 Límite de Construcciones  
 Mobiliario y aceras  
 Límite zona verde  
 Hidrografía



# Ayuntamiento de El Puig

Inventario de Bienes al 31 de Diciembre de 2010

## Bienes Inmuebles (Epigrafe 1º)

### Fichas de Viales y otros Bienes Rústicos

Nº. Inv.: **5030** Nombre de la Finca: **CM ALCHUP SEL** Estado: **ALTA**

Naturaleza: **Rústica** Tipo: **Camino** Referencia Catastral: **46206A004090220000ML** Situación: **Polígono 4 Parcela 9022**

Linderos: Ved plano catastral incluido

Dominio: **Uso Público** Cuenta del PGCP: **2010**

Superficie (m2): 3.859,00

Longitud (m): 1.088,72

Anchura (m): 3,54

#### Característica del estado de conservación:

Asfaltado

Valor en Venta: **1,00 €**

#### Observaciones:

Empty box for observations.

Fecha de realización Inventario: **31/12/2010**

Fecha de Alta en Inventario: **28/09/2010**

GOBIERNO DE ESPAÑA MINISTERIO DE ECONOMÍA Y HACIENDA SECRETARÍA DE ESTADO DE HACIENDA Y PRESUPUESTOS SECRETARÍA GENERAL DE HACIENDA DIRECCIÓN GENERAL DEL CATASTRO Sede Electrónica del Catastro

### CONSULTA DESCRIPTIVA Y GRÁFICA DE DATOS CATASTRALES BIENES INMUEBLES DE NATURALEZA RÚSTICA

Municipio de PUIG Provincia de VALENCIA

INFORMACIÓN GRÁFICA E: 1/10000

REFERENCIA CATASTRAL DEL INMUEBLE **46206A004090220000ML**

**DATOS DEL INMUEBLE**

LOCALIZACIÓN: Polígono 4 Parcela 9022  
**CM ALCHUP SEL, PUIG [VALENCIA]**

USO LOCAL PRINCIPAL: Agrario [Vía de comunicación de dominio público 00] AÑO CONSTRUCCIÓN: --

COEFICIENTE DE PARTICIPACIÓN: 100,000000 SUPERFICIE CONSTRUÍDA (m²): --

**DATOS DE LA FINCA A LA QUE PERTENECE EL INMUEBLE**

SITUACIÓN: Polígono 4 Parcela 9022  
**CM ALCHUP SEL, PUIG [VALENCIA]**

SUPERFICIE CONSTRUÍDA (m²): -- SUPERFICIE SUELO (m²): 3.859 TIPO DE FINCA: --

Este documento no es una certificación catastral, pero sus datos pueden ser verificados a través del "Acceso a datos catastrales no protegidos" de la SEC.

Miércoles, 22 de Septiembre de 2010

728,500 Coordenadas UTM, en metros.  
 --- Límite de Manzana  
 --- Límite de Parcela  
 --- Límite de Construcciones  
 --- Mobiliario y aceras  
 --- Límite zona verde  
 --- Hidrografía



# Ayuntamiento de El Puig

Inventario de Bienes al 31 de Diciembre de 2010

## Bienes Inmuebles (Epigrafe 1º)

### Fichas de Viales y otros Bienes Rústicos

Nº. Inv.: **5031** Nombre de la Finca: **Camino** Estado: **ALTA**

Naturaleza: **Rústica** Tipo: **Camino** Referencia Catastral: **46206A004090230000MT** Situación: Polígono 4 Parcela 9023

Linderos: Ved plano catastral incluido

Dominio: Uso Público

Cuenta del PGCP: 2010

Superficie (m2): 3.504,00

Longitud (m): 520,89

Anchura (m): 6,73

#### Característica del estado de conservación:

Zahorra

Valor en Venta: **1,00 €**

#### Observaciones:

GOBIERNO DE ESPAÑA MINISTERIO DE ECONOMÍA Y HACIENDA SECRETARÍA DE ESTADO DE HACIENDA Y PRESUPUESTOS SECRETARÍA GENERAL DE HACIENDA DIRECCIÓN GENERAL DEL CATASTRO Sede Electrónica del Catastro

### CONSULTA DESCRIPTIVA Y GRÁFICA DE DATOS CATASTRALES BIENES INMUEBLES DE NATURALEZA RÚSTICA

Municipio de PUIG Provincia de VALENCIA

INFORMACIÓN GRÁFICA E: 1/2500

REFERENCIA CATASTRAL DEL INMUEBLE 46206A004090230000MT

#### DATOS DEL INMUEBLE

LOCALIZACIÓN: Polígono 4 Parcela 9023 CAMINO. PUIG [VALENCIA]

USO LOCAL PRINCIPAL: Agrario [Vía de comunicación de dominio público 00] AÑO CONSTRUCCIÓN: --

COEFICIENTE DE PARTICIPACIÓN: 100,000000 SUPERFICIE CONSTRUIDA (m²): --

#### DATOS DE LA FINCA A LA QUE PERTENECE EL INMUEBLE

SITUACIÓN: Polígono 4 Parcela 9023 CAMINO. PUIG [VALENCIA]

SUPERFICIE CONSTRUIDA (m²): -- SUPERFICIE SUELO (m²): 3.504 TIPO DE FINCA: --

Este documento no es una certificación catastral, pero sus datos pueden ser verificados a través del "Acceso a datos catastrales no protegidos" de la SEC.

Miércoles, 22 de Septiembre de 2010

727,900 Coordenadas UTM, en metros. Límite de Manzana Límite de Parcela Límite de Construcciones Mobiliario y aceras Límite zona verde Hidrografía



# Ayuntamiento de El Puig

Inventario de Bienes al 31 de Diciembre de 2010

## Bienes Inmuebles (Epigrafe 1º)

### Fichas de Viales y otros Bienes Rústicos

Nº. Inv.: **5032** Nombre de la Finca: **Camino** Estado: **ALTA**

Naturaleza: **Rústica** Tipo: **Camino** Referencia Catastral: **46206A004090240000MF** Situación: Polígono 4 Parcela 9024

Linderos: Ved plano catastral incluido

Dominio: Uso Público

Cuenta del PGCP: **2000**

Superficie (m2): 359,00

Longitud (m): 56,00

Anchura (m): 6,41

#### Característica del estado de conservación:

Tierra natural

Valor en Venta: **1,00 €**

#### Observaciones:

Empty box for observations.

Fecha de realización Inventario: **31/12/2010**

Fecha de Alta en Inventario: **28/09/2010**

GOBIERNO DE ESPAÑA MINISTERIO DE ECONOMÍA Y HACIENDA SECRETARÍA DE ESTADO DE HACIENDA Y PRESUPUESTOS SECRETARÍA GENERAL DE HACIENDA DIRECCIÓN GENERAL DEL CATASTRO Sede Electrónica del Catastro

### REFERENCIA CATASTRAL DEL INMUEBLE

**46206A004090240000MF**

#### DATOS DEL INMUEBLE

LOCALIZACIÓN:  
Polígono 4 Parcela 9024  
CAMINO. PUIG [VALENCIA]

USO LOCAL PRINCIPAL:  
Agrario [Vía de comunicación de dominio público 00] AÑO CONSTRUCCIÓN: --

COEFICIENTE DE PARTICIPACIÓN: 100,000000 SUPERFICIE CONSTRUIDA (m²): --

#### DATOS DE LA FINCA A LA QUE PERTENECE EL INMUEBLE

SITUACIÓN:  
Polígono 4 Parcela 9024  
CAMINO. PUIG [VALENCIA]

SUPERFICIE CONSTRUIDA (m²): -- SUPERFICIE SUELO (m²): 359 TIPO DE FINCA: --

### CONSULTA DESCRIPTIVA Y GRÁFICA DE DATOS CATASTRALES BIENES INMUEBLES DE NATURALEZA RÚSTICA

Municipio de PUIG Provincia de VALENCIA

INFORMACIÓN GRÁFICA E: 1/2000

Este documento no es una certificación catastral, pero sus datos pueden ser verificados a través del "Acceso a datos catastrales no protegidos" de la SEC.

Miércoles, 22 de Septiembre de 2010

727,700 Coordenadas UTM, en metros.  
 --- Límite de Manzana  
 --- Límite de Parcela  
 --- Límite de Construcciones  
 --- Mobiliario y aceras  
 --- Límite zona verde  
 --- Hidrografía



# Ayuntamiento de El Puig

Inventario de Bienes al 31 de Diciembre de 2010

## Bienes Inmuebles (Epigrafe 1º)

### Fichas de Viales y otros Bienes Rústicos

Nº. Inv.: **5033**

Nombre de la Finca: **Camino**

Estado: **ALTA**

Naturaleza: **Rústica**

Tipo: **Camino**

Referencia Catastral: **46206A004090260000MO**

Situación: **Polígono 4 Parcela 9026**

Linderos: Ved plano catastral incluido

Dominio: **Uso Público**

Cuenta del PGCP: **2010**

Superficie (m2): 3.019,00

Longitud (m): 501,52

Anchura (m): 6,02

#### Característica del estado de conservación:

Zahorra

Valor en Venta: **1,00 €**

#### Observaciones:

Fecha de realización Inventario: **31/12/2010**

Fecha de Alta en Inventario: **28/09/2010**

GOBIERNO DE ESPAÑA | MINISTERIO DE ECONOMÍA Y HACIENDA | SECRETARÍA DE ESTADO DE HACIENDA Y PRESUPUESTOS | SECRETARÍA GENERAL DE HACIENDA | DIRECCIÓN GENERAL DEL CATASTRO | Sede Electrónica del Catastro

### CONSULTA DESCRIPTIVA Y GRÁFICA DE DATOS CATASTRALES BIENES INMUEBLES DE NATURALEZA RÚSTICA

Municipio de PUIG Provincia de VALENCIA

REFERENCIA CATASTRAL DEL INMUEBLE: **46206A004090260000MO**

#### DATOS DEL INMUEBLE

LOCALIZACIÓN: Polígono 4 Parcela 9026  
CAMINO. PUIG [VALENCIA]

USO LOCAL PRINCIPAL: Agrario [Vía de comunicación de dominio público 00] | AÑO CONSTRUCCIÓN: --

COEFICIENTE DE PARTICIPACIÓN: 100,000000 | SUPERFICIE CONSTRUIDA (m²): --

#### DATOS DE LA FINCA A LA QUE PERTENECE EL INMUEBLE

SITUACIÓN: Polígono 4 Parcela 9026  
CAMINO. PUIG [VALENCIA]

SUPERFICIE CONSTRUIDA (m²): -- | SUPERFICIE SUELO (m²): 3.019 | TIPO DE FINCA: --

Este documento no es una certificación catastral, pero sus datos pueden ser verificados a través del "Acceso a datos catastrales no protegidos" de la SEC.

Miércoles, 22 de Septiembre de 2010

728,000 Coordenadas UTM, en metros.  
 Límite de Manzana  
 Límite de Parcela  
 Límite de Construcciones  
 Mobiliario y aceras  
 Límite zona verde  
 Hidrografía



# Ayuntamiento de El Puig

Inventario de Bienes al 31 de Diciembre de 2010

## Bienes Inmuebles (Epigrafe 1º)

### Fichas de Viales y otros Bienes Rústicos

Nº. Inv.: **5034** Nombre de la Finca: **CM SIERRA** Estado: **ALTA**

Naturaleza: **Rústica** Tipo: **Camino** Referencia Catastral: **46206A004090270000MK** Situación: Polígono 4 Parcela 9027

Linderos: Ved plano catastral incluido

Dominio: Uso Público Cuenta del PGCP: 2010

Superficie (m2): 13.628,00

Longitud (m): 2.534,63

Anchura (m): 5,38

#### Característica del estado de conservación:

Zahorra

Valor en Venta: **1,00 €**

#### Observaciones:

Empty box for observations.

Fecha de realización Inventario: 31/12/2010

Fecha de Alta en Inventario: 28/09/2010

GOBIERNO DE ESPAÑA MINISTERIO DE ECONOMÍA Y HACIENDA SECRETARÍA DE ESTADO DE HACIENDA Y PRESUPUESTOS SECRETARÍA GENERAL DE HACIENDA DIRECCIÓN GENERAL DEL CATASTRO Sede Electrónica del Catastro

### CONSULTA DESCRIPTIVA Y GRÁFICA DE DATOS CATASTRALES BIENES INMUEBLES DE NATURALEZA RÚSTICA

Municipio de PUIG Provincia de VALENCIA E: 1/10000

REFERENCIA CATASTRAL DEL INMUEBLE 46206A004090270000MK

**DATOS DEL INMUEBLE**

LOCALIZACIÓN: Polígono 4 Parcela 9027 CM SIERRA, PUIG [VALENCIA]

USO LOCAL PRINCIPAL: Agrario [Vía de comunicación de dominio público 00] AÑO CONSTRUCCIÓN: --

COEFICIENTE DE PARTICIPACIÓN: 100,000000 SUPERFICIE CONSTRUIDA (m²): --

**DATOS DE LA FINCA A LA QUE PERTENECE EL INMUEBLE**

SITUACIÓN: Polígono 4 Parcela 9027 CM SIERRA, PUIG [VALENCIA]

SUPERFICIE CONSTRUIDA (m²): -- SUPERFICIE SUELO (m²): 13.628 TIPO DE FINCA: --

Este documento no es una certificación catastral, pero sus datos pueden ser verificados a través del "Acceso a datos catastrales no protegidos" de la SEC.

Miércoles, 22 de Septiembre de 2010

728,500 Coordenadas UTM, en metros.  
 --- Límite de Manzana  
 --- Límite de Parcela  
 --- Límite de Construcciones  
 --- Mobiliario y aceras  
 --- Límite zona verde  
 --- Hidrografía



# Ayuntamiento de El Puig

Inventario de Bienes al 31 de Diciembre de 2010

## Bienes Inmuebles (Epigrafe 1º)

### Fichas de Viales y otros Bienes Rústicos

Nº. Inv.: **5035** Nombre de la Finca: **Camino** Estado: **ALTA**

Naturaleza: **Rústica** Tipo: **Camino** Referencia Catastral: **46206A004090280000MR** Situación: Polígono 4 Parcela 9028

Linderos: Ved plano catastral incluido

Dominio: Uso Público Cuenta del PGCP: 2000

Superficie (m2):	1.055,00
Longitud (m):	269,50
Anchura (m):	3,91

#### Característica del estado de conservación:

Tierra natural

Valor en Venta: **1,00 €**

#### Observaciones:

Dentro de terreno cultivado

Fecha de realización Inventario: **31/12/2010**

Fecha de Alta en Inventario: **28/09/2010**

GOBIERNO DE ESPAÑA MINISTERIO DE ECONOMÍA Y HACIENDA SECRETARÍA DE ESTADO DE HACIENDA Y PRESUPUESTOS SECRETARÍA GENERAL DE HACIENDA DIRECCIÓN GENERAL DEL CATASTRO Sede Electrónica del Catastro

**REFERENCIA CATASTRAL DEL INMUEBLE**  
46206A004090280000MR

**DATOS DEL INMUEBLE**

LOCALIZACIÓN:  
Polígono 4 Parcela 9028  
CAMINO. PUIG [VALENCIA]

USO LOCAL PRINCIPAL:  
Agrario [Vía de comunicación de dominio público 00] AÑO CONSTRUCCIÓN: --

COEFICIENTE DE PARTICIPACIÓN: 100,000000 SUPERFICIE CONSTRUIDA (m²): --

**DATOS DE LA FINCA A LA QUE PERTENECE EL INMUEBLE**

SITUACIÓN:  
Polígono 4 Parcela 9028  
CAMINO. PUIG [VALENCIA]

SUPERFICIE CONSTRUIDA (m²): -- SUPERFICIE SUELO (m²): 1.055 TIPO DE FINCA: --

**CONSULTA DESCRIPTIVA Y GRÁFICA DE DATOS CATASTRALES BIENES INMUEBLES DE NATURALEZA RÚSTICA**  
Municipio de PUIG Provincia de VALENCIA  
INFORMACIÓN GRÁFICA E: 1/2000

Este documento no es una certificación catastral, pero sus datos pueden ser verificados a través del "Acceso a datos catastrales no protegidos" de la SEC.

Miércoles, 22 de Septiembre de 2010

727,800 Coordenadas UTM, en metros.  
 --- Límite de Manzana  
 --- Límite de Parcela  
 --- Límite de Construcciones  
 --- Mobiliario y aceras  
 --- Límite zona verde  
 --- Hidrografía





# Ayuntamiento de El Puig

Inventario de Bienes al 31 de Diciembre de 2010

## Bienes Inmuebles (Epigrafe 1º)

### Fichas de Viales y otros Bienes Rústicos

Nº. Inv.: **5036** Nombre de la Finca: **Camino** Estado: **ALTA**

Naturaleza: **Rústica** Tipo: **Camino** Referencia Catastral: **46206A004090290000MD** Situación: Polígono 4 Parcela 9029

Linderos: Ved plano catastral incluido

Dominio: Uso Público

Cuenta del PGCP: 2010

Superficie (m2): 887,00

Longitud (m): 121,12

Anchura (m): 7,32

#### Característica del estado de conservación:

Zahorra

Valor en Venta: **1,00 €**

#### Observaciones:

GOBIERNO DE ESPAÑA MINISTERIO DE ECONOMÍA Y HACIENDA SECRETARÍA DE ESTADO DE HACIENDA Y PRESUPUESTOS SECRETARÍA GENERAL DE HACIENDA DIRECCIÓN GENERAL DEL CATASTRO Sede Electrónica del Catastro

### CONSULTA DESCRIPTIVA Y GRÁFICA DE DATOS CATASTRALES BIENES INMUEBLES DE NATURALEZA RÚSTICA

Municipio de PUIG Provincia de VALENCIA

REFERENCIA CATASTRAL DEL INMUEBLE 46206A004090290000MD

#### DATOS DEL INMUEBLE

LOCALIZACIÓN: Polígono 4 Parcela 9029 CAMINO. PUIG [VALENCIA]

USO LOCAL PRINCIPAL: Agrario [Vía de comunicación de dominio público 00] AÑO CONSTRUCCIÓN: --

COEFICIENTE DE PARTICIPACIÓN: 100,00000 SUPERFICIE CONSTRUIDA (m²): --

#### DATOS DE LA FINCA A LA QUE PERTENECE EL INMUEBLE

SITUACIÓN: Polígono 4 Parcela 9029 CAMINO. PUIG [VALENCIA]

SUPERFICIE CONSTRUIDA (m²): -- SUPERFICIE SUELO (m²): 887 TIPO DE FINCA: --

Este documento no es una certificación catastral, pero sus datos pueden ser verificados a través del "Acceso a datos catastrales no protegidos" de la SEC.

Miércoles, 22 de Septiembre de 2010

728,300 Coordenadas UTM, en metros.  
 Límite de Manzana  
 Límite de Parcela  
 Límite de Construcciones  
 Mobiliario y aceras  
 Límite zona verde  
 Hidrografía

Fecha de realización Inventario: 31/12/2010

Fecha de Alta en Inventario: 28/09/2010



# Ayuntamiento de El Puig

Inventario de Bienes al 31 de Diciembre de 2010

## Bienes Inmuebles (Epigrafe 1º)

### Fichas de Viales y otros Bienes Rústicos

Nº. Inv.: **5037** Nombre de la Finca: **Camino** Estado: **ALTA**

Naturaleza: **Rústica** Tipo: **Camino** Referencia Catastral: **46206A004090300000MK** Situación: Polígono 4 Parcela 9030

Linderos: Ved plano catastral incluido

Dominio: Uso Público

Cuenta del PGCP: 2010

Superficie (m2): 673,00

Longitud (m): 167,70

Anchura (m): 4,01

#### Característica del estado de conservación:

Zahorra

Valor en Venta: **1,00 €**

#### Observaciones:

GOBIERNO DE ESPAÑA MINISTERIO DE ECONOMÍA Y HACIENDA SECRETARÍA DE ESTADO DE HACIENDA Y PRESUPUESTOS SECRETARÍA GENERAL DE HACIENDA DIRECCIÓN GENERAL DEL CATASTRO Sede Electrónica del Catastro

### CONSULTA DESCRIPTIVA Y GRÁFICA DE DATOS CATASTRALES BIENES INMUEBLES DE NATURALEZA RÚSTICA

Municipio de PUIG Provincia de VALENCIA

INFORMACIÓN GRÁFICA E: 1/2000

REFERENCIA CATASTRAL DEL INMUEBLE 46206A004090300000MK

#### DATOS DEL INMUEBLE

LOCALIZACIÓN: Polígono 4 Parcela 9030 CAMINO. PUIG [VALENCIA]

USO LOCAL PRINCIPAL: Agrario [Vía de comunicación de dominio público 00] AÑO CONSTRUCCIÓN: --

COEFICIENTE DE PARTICIPACIÓN: 100,000000 SUPERFICIE CONSTRUIDA (m²): --

#### DATOS DE LA FINCA A LA QUE PERTENECE EL INMUEBLE

SITUACIÓN: Polígono 4 Parcela 9030 CAMINO. PUIG [VALENCIA]

SUPERFICIE CONSTRUIDA (m²): -- SUPERFICIE SUELO (m²): 673 TIPO DE FINCA: --

Este documento no es una certificación catastral, pero sus datos pueden ser verificados a través del "Acceso a datos catastrales no protegidos" de la SEC.

Miércoles, 22 de Septiembre de 2010

728,400 Coordenadas UTM, en metros.  
 --- Límite de Manzana  
 --- Límite de Parcela  
 --- Límite de Construcciones  
 --- Mobiliario y aceras  
 --- Límite zona verde  
 --- Hidrografía

Fecha de realización Inventario: 31/12/2010

Fecha de Alta en Inventario: 28/09/2010



# Ayuntamiento de El Puig

Inventario de Bienes al 31 de Diciembre de 2010

## Bienes Inmuebles (Epigrafe 1º)

### Fichas de Viales y otros Bienes Rústicos

Nº. Inv.: **5038** Nombre de la Finca: **Camino** Estado: **ALTA**

Naturaleza: **Rústica** Tipo: **Camino** Referencia Catastral: **46206A004090310000MR** Situación: **Polígono 4 Parcela 9031**

Linderos: Ved plano catastral incluido

Dominio: **Uso Público**

Cuenta del PGCP: **2010**

Superficie (m2): 591,00

Longitud (m): 178,15

Anchura (m): 3,32

#### Característica del estado de conservación:

Zahorra

Valor en Venta: **1,00 €**

#### Observaciones:

Empty box for observations.

Fecha de realización Inventario: **31/12/2010**

Fecha de Alta en Inventario: **28/09/2010**

GOBIERNO DE ESPAÑA MINISTERIO DE ECONOMÍA Y HACIENDA SECRETARÍA DE ESTADO DE HACIENDA Y PRESUPUESTOS SECRETARÍA GENERAL DE HACIENDA DIRECCIÓN GENERAL DEL CATASTRO Sede Electrónica del Catastro

### CONSULTA DESCRIPTIVA Y GRÁFICA DE DATOS CATASTRALES BIENES INMUEBLES DE NATURALEZA RÚSTICA

Municipio de PUIG Provincia de VALENCIA

REFERENCIA CATASTRAL DEL INMUEBLE: **46206A004090310000MR**

#### DATOS DEL INMUEBLE

LOCALIZACIÓN: Polígono 4 Parcela 9031 CAMINO. PUIG [VALENCIA]

USO LOCAL PRINCIPAL: Agrario [Vía de comunicación de dominio público 00] AÑO CONSTRUCCIÓN: --

COEFICIENTE DE PARTICIPACIÓN: 100,000000 SUPERFICIE CONSTRUIDA (m²): --

#### DATOS DE LA FINCA A LA QUE PERTENECE EL INMUEBLE

SITUACIÓN: Polígono 4 Parcela 9031 CAMINO. PUIG [VALENCIA]

SUPERFICIE CONSTRUIDA (m²): -- SUPERFICIE SUELO (m²): 591 TIPO DE FINCA: --

Este documento no es una certificación catastral, pero sus datos pueden ser verificados a través del "Acceso a datos catastrales no protegidos" de la SEC.

Miércoles, 22 de Septiembre de 2010

728,300 Coordenadas UTM, en metros. Límite de Manzana Límite de Parcela Límite de Construcciones Mobiliario y aceras Límite zona verde Hidrografía



# Ayuntamiento de El Puig

Inventario de Bienes al 31 de Diciembre de 2010

## Bienes Inmuebles (Epigrafe 1º)

### Fichas de Viales y otros Bienes Rústicos

Nº. Inv.: **5039** Nombre de la Finca: **Camino** Estado: **ALTA**

Naturaleza: **Rústica** Tipo: **Camino** Referencia Catastral: **46206A004090320000MD** Situación: Polígono 4 Parcela 9032

Linderos: Ved plano catastral incluido

Dominio: Uso Público

Cuenta del PGCP: 2010

Superficie (m2): 4.425,00

Longitud (m): 628,74

Anchura (m): 7,04

#### Característica del estado de conservación:

Zahorra

Valor en Venta: **1,00 €**

#### Observaciones:

GOBIERNO DE ESPAÑA MINISTERIO DE ECONOMÍA Y HACIENDA SECRETARÍA DE ESTADO DE HACIENDA Y PRESUPUESTOS SECRETARÍA GENERAL DE HACIENDA DIRECCIÓN GENERAL DEL CATASTRO Sede Electrónica del Catastro

### CONSULTA DESCRIPTIVA Y GRÁFICA DE DATOS CATASTRALES BIENES INMUEBLES DE NATURALEZA RÚSTICA

Municipio de PUIG Provincia de VALENCIA E: 1/6000

REFERENCIA CATASTRAL DEL INMUEBLE  
**46206A004090320000MD**

#### DATOS DEL INMUEBLE

LOCALIZACIÓN:  
Polígono 4 Parcela 9032  
CAMINO. PUIG [VALENCIA]

USO LOCAL PRINCIPAL:  
Agrario [Vía de comunicación de dominio público 00] AÑO CONSTRUCCIÓN:

COEFICIENTE DE PARTICIPACIÓN: 100,00000 SUPERFICIE CONSTRUIDA (m²): --

#### DATOS DE LA FINCA A LA QUE PERTENECE EL INMUEBLE

SITUACIÓN:  
Polígono 4 Parcela 9032  
CAMINO. PUIG [VALENCIA]

SUPERFICIE CONSTRUIDA (m²): -- SUPERFICIE SUELO (m²): 4.425 TIPO DE FINCA: --

Este documento no es una certificación catastral, pero sus datos pueden ser verificados a través del "Acceso a datos catastrales no protegidos" de la SEC.

Miércoles, 22 de Septiembre de 2010

728,800 Coordenadas UTM, en metros.  
 --- Límite de Manzana  
 --- Límite de Parcela  
 --- Límite de Construcciones  
 --- Mobiliario y aceras  
 --- Límite zona verde  
 --- Hidrografía

Fecha de realización Inventario: 31/12/2010

Fecha de Alta en Inventario: 28/09/2010



# Ayuntamiento de El Puig

Inventario de Bienes al 31 de Diciembre de 2010

## Bienes Inmuebles (Epigrafe 1º)

### Fichas de Viales y otros Bienes Rústicos

Nº. Inv.: **5040** Nombre de la Finca: **Camino** Estado: **ALTA**

Naturaleza: **Rústica** Tipo: **Camino** Referencia Catastral: **46206A004090330000MX** Situación: **Polígono 4 Parcela 9033**

Linderos: Ved plano catastral incluido

Dominio: **Uso Público** Cuenta del PGCP: **2010**

Superficie (m2):	2.534,00
Longitud (m):	818,52
Anchura (m):	3,10

#### Característica del estado de conservación:

Zahorra

Valor en Venta: **1,00 €**

#### Observaciones:

Fecha de realización Inventario: **31/12/2010**

Fecha de Alta en Inventario: **28/09/2010**

**REFERENCIA CATASTRAL DEL INMUEBLE**  
**46206A004090330000MX**

**DATOS DEL INMUEBLE**

LOCALIZACIÓN:  
Polígono 4 Parcela 9033  
**CAMINO. PUIG [VALENCIA]**

USO LOCAL PRINCIPAL:  
**Agrario [Vía de comunicación de dominio público 00]** AÑO CONSTRUCCIÓN:

COEFICIENTE DE PARTICIPACIÓN:  SUPERFICIE CONSTRUIDA (m²):

**DATOS DE LA FINCA A LA QUE PERTENECE EL INMUEBLE**

SITUACIÓN:  
Polígono 4 Parcela 9033  
**CAMINO. PUIG [VALENCIA]**

SUPERFICIE CONSTRUIDA (m²):  SUPERFICIE SUELO (m²):  TIPO DE FINCA:

**CONSULTA DESCRIPTIVA Y GRÁFICA DE DATOS CATASTRALES BIENES INMUEBLES DE NATURALEZA RÚSTICA**

Municipio de PUIG Provincia de VALENCIA

E: 1/8000

Este documento no es una certificación catastral, pero sus datos pueden ser verificados a través del "Acceso a datos catastrales no protegidos" de la SEC.

Miércoles, 22 de Septiembre de 2010

- 729,000 Coordenadas UTM, en metros.
- 729,000 Límite de Manzana
- 729,000 Límite de Parcela
- 729,000 Límite de Construcciones
- 729,000 Mobiliario y aceras
- 729,000 Límite zona verde
- 729,000 Hidrografía



# Ayuntamiento de El Puig

Inventario de Bienes al 31 de Diciembre de 2010

## Bienes Inmuebles (Epigrafe 1º)

### Fichas de Viales y otros Bienes Rústicos

Nº. Inv.: **5041** Nombre de la Finca: **Camino** Estado: **ALTA**

Naturaleza: **Rústica** Tipo: **Camino** Referencia Catastral: **46206A004090340000MI** Situación: Polígono 4 Parcela 9034

Linderos: Ved plano catastral incluido

Dominio: Uso Público

Cuenta del PGCP: 2010

Superficie (m2): 4.140,00

Longitud (m): 724,20

Anchura (m): 5,72

#### Característica del estado de conservación:

Zahorra

Valor en Venta: **1,00 €**

#### Observaciones:

Empty box for observations.

Fecha de realización Inventario: 31/12/2010

Fecha de Alta en Inventario: 28/09/2010

GOBIERNO DE ESPAÑA MINISTERIO DE ECONOMÍA Y HACIENDA SECRETARÍA DE ESTADO DE HACIENDA Y PRESUPUESTOS SECRETARÍA GENERAL DE HACIENDA DIRECCIÓN GENERAL DEL CATASTRO Sede Electrónica del Catastro

### CONSULTA DESCRIPTIVA Y GRÁFICA DE DATOS CATASTRALES BIENES INMUEBLES DE NATURALEZA RÚSTICA

Municipio de PUIG Provincia de VALENCIA

REFERENCIA CATASTRAL DEL INMUEBLE 46206A004090340000MI

INFORMACIÓN GRÁFICA E: 1/4000

**DATOS DEL INMUEBLE**

LOCALIZACIÓN: Polígono 4 Parcela 9034 CAMINO. PUIG [VALENCIA]

USO LOCAL PRINCIPAL: Agrario [Vía de comunicación de dominio público 00] AÑO CONSTRUCCIÓN: --

CODIFICANTE DE PARTICIPACIÓN: 100,000000 SUPERFICIE CONSTRUIDA (m²): --

**DATOS DE LA FINCA A LA QUE PERTENECE EL INMUEBLE**

SITUACIÓN: Polígono 4 Parcela 9034 CAMINO. PUIG [VALENCIA]

SUPERFICIE CONSTRUIDA (m²): -- SUPERFICIE SUELO (m²): 4.140 TIPO DE FINCA: --

Este documento no es una certificación catastral, pero sus datos pueden ser verificados a través del "Acceso a datos catastrales no protegidos" de la SEC.

Miércoles, 22 de Septiembre de 2010

729,000 Coordenadas UTM, en metros.  
 Límite de Manzana  
 Límite de Parcela  
 Límite de Construcciones  
 Mobiliario y aceras  
 Límite zona verde  
 Hidrografía



# Ayuntamiento de El Puig

Inventario de Bienes al 31 de Diciembre de 2010

## Bienes Inmuebles (Epigrafe 1º)

### Fichas de Viales y otros Bienes Rústicos

Nº. Inv.: **5042** Nombre de la Finca: **CM ALCHUP SEC** Estado: **ALTA**

Naturaleza: **Rústica** Tipo: **Camino** Referencia Catastral: **46206A004090350000MJ** Situación: Polígono 4 Parcela 9035

Linderos: Ved plano catastral incluido

Dominio: Uso Público

Cuenta del PGCP: 2010

Superficie (m2): 958,00

Longitud (m): 285,02

Anchura (m): 3,36

#### Característica del estado de conservación:

Zahorra

Valor en Venta: **1,00 €**

#### Observaciones:

Empty box for observations.

Fecha de realización Inventario: 31/12/2010

Fecha de Alta en Inventario: 28/09/2010

GOBIERNO DE ESPAÑA MINISTERIO DE ECONOMÍA Y HACIENDA SECRETARÍA DE ESTADO DE HACIENDA Y PRESUPUESTOS SECRETARÍA GENERAL DE HACIENDA DIRECCIÓN GENERAL DEL CATASTRO Sede Electrónica del Catastro

### CONSULTA DESCRIPTIVA Y GRÁFICA DE DATOS CATASTRALES BIENES INMUEBLES DE NATURALEZA RÚSTICA

Municipio de PUIG Provincia de VALENCIA

INFORMACIÓN GRÁFICA E: 1/2500

REFERENCIA CATASTRAL DEL INMUEBLE 46206A004090350000MJ

**DATOS DEL INMUEBLE**

LOCALIZACIÓN: Polígono 4 Parcela 9035 CM ALCHUP SEL. PUIG [VALENCIA]

USO LOCAL PRINCIPAL: Agrario [Vía de comunicación de dominio público 00] AÑO CONSTRUCCIÓN: --

COEFICIENTE DE PARTICIPACIÓN: 100,000000 SUPERFICIE CONSTRUIDA (m²): --

**DATOS DE LA FINCA A LA QUE PERTENECE EL INMUEBLE**

SITUACIÓN: Polígono 4 Parcela 9035 CM ALCHUP SEL. PUIG [VALENCIA]

SUPERFICIE CONSTRUIDA (m²): -- SUPERFICIE SUELO (m²): 958 TIPO DE FINCA: --

Este documento no es una certificación catastral, pero sus datos pueden ser verificados a través del "Acceso a datos catastrales no protegidos" de la SEC.

Miércoles, 22 de Septiembre de 2010

728,800 Coordenadas UTM, en metros.  
 --- Límite de Manzana  
 --- Límite de Parcela  
 --- Límite de Construcciones  
 --- Mobiliario y aceras  
 --- Límite zona verde  
 --- Hidrografía



Nº. Inv.: **5043**

Nombre de la Finca:

**CM RAFELBUÑOL PUÇOL**

Estado: **ALTA**

Naturaleza: **Rústica**

Tipo: **Camino**

Referencia Catastral: **46206A004090360000ME**

Situación: Polígono 4 Parcela 9036

Linderos: Ved plano catastral incluido

Dominio: Uso Público

Cuenta del PGCP: **2010**

Superficie (m2): 1.473,00

Longitud (m): 549,27

Anchura (m): 2,68

Característica del estado de conservación:

Asfaltado

Valor en Venta:

**1,00 €**

Observaciones:

Fecha de realización Inventario: **31/12/2010**

Fecha de Alta en Inventario: **28/09/2010**

GOBIERNO DE ESPAÑA  
MINISTERIO DE ECONOMÍA Y HACIENDA  
SECRETARÍA DE ESTADO DE HACIENDA Y PRESUPUESTOS  
SECRETARÍA GENERAL DE HACIENDA  
DIRECCIÓN GENERAL DEL CATASTRO  
Sede Electrónica del Catastro

**REFERENCIA CATASTRAL DEL INMUEBLE**  
**46206A004090360000ME**

**DATOS DEL INMUEBLE**

LOCALIZACIÓN:  
Polígono 4 Parcela 9036  
CM RAFELBUÑOL PUÇOL. PUIG [VALENCIA]

USO LOCAL PRINCIPAL:  
Agrario [Vía de comunicación de dominio público 00]

AÑO CONSTRUCCIÓN:

COEFICIENTE DE PARTICIPACIÓN:  SUPERFICIE CONSTRUIDA (m²):

**DATOS DE LA FINCA A LA QUE PERTENECE EL INMUEBLE**

SITUACIÓN:  
Polígono 4 Parcela 9036  
CM RAFELBUÑOL PUÇOL. PUIG [VALENCIA]

SUPERFICIE CONSTRUIDA (m²):  SUPERFICIE SUELO (m²):  TIPO DE FINCA:

**CONSULTA DESCRIPTIVA Y GRÁFICA DE DATOS CATASTRALES BIENES INMUEBLES DE NATURALEZA RÚSTICA**  
Municipio de PUIG Provincia de VALENCIA

INFORMACIÓN GRÁFICA E: 1/4000

Este documento no es una certificación catastral, pero sus datos pueden ser verificados a través del "Acceso a datos catastrales no protegidos" de la SEC.

Miércoles, 22 de Septiembre de 2010

729,200 Coordenadas UTM, en metros.  
 - Límite de Manzana  
 - Límite de Parcela  
 - Límite de Construcciones  
 - Mobiliario y aceras  
 - Límite zona verde  
 - Hidrografía





Nº. Inv.: **5044** Nombre de la Finca: **Camino** Estado: **ALTA**

Naturaleza: **Rústica** Tipo: **Camino** Referencia Catastral: **46206A004090370000MS** Situación: **Polígono 4 Parcela 9037**

Linderos: Ved plano catastral incluido

Dominio: **Uso Público** Cuenta del PGCP: **2010**

Superficie (m2):	792,00
Longitud (m):	236,60
Anchura (m):	3,35

**Característica del estado de conservación:**

Zahorra

Valor en Venta: **1,00 €**

**Observaciones:**

Fecha de realización Inventario: **31/12/2010**

Fecha de Alta en Inventario: **28/09/2010**

GOBIERNO DE ESPAÑA MINISTERIO DE ECONOMÍA Y HACIENDA SECRETARÍA DE ESTADO DE HACIENDA Y PRESUPUESTOS SECRETARÍA GENERAL DE HACIENDA DIRECCIÓN GENERAL DEL CATASTRO Sede Electrónica del Catastro

**REFERENCIA CATASTRAL DEL INMUEBLE**  
46206A004090370000MS

**DATOS DEL INMUEBLE**

LOCALIZACIÓN:  
Polígono 4 Parcela 9037  
CAMINO. PUIG [VALENCIA]

USO LOCAL PRINCIPAL:  
Agrario [Vía de comunicación de dominio público 00] AÑO CONSTRUCCIÓN:

COEFICIENTE DE PARTICIPACIÓN: 100,000000 SUPERFICIE CONSTRUIDA (m²): --

**DATOS DE LA FINCA A LA QUE PERTENECE EL INMUEBLE**

SITUACIÓN:  
Polígono 4 Parcela 9037  
CAMINO. PUIG [VALENCIA]

SUPERFICIE CONSTRUIDA (m²): -- SUPERFICIE SUELO (m²): 792 TIPO DE FINCA: --

**CONSULTA DESCRIPTIVA Y GRÁFICA DE DATOS CATASTRALES BIENES INMUEBLES DE NATURALEZA RÚSTICA**  
Municipio de PUIG Provincia de VALENCIA

INFORMACIÓN GRÁFICA E: 1/2000

Este documento no es una certificación catastral, pero sus datos pueden ser verificados a través del "Acceso a datos catastrales no protegidos" de la SEC.

Miércoles, 22 de Septiembre de 2010

729,100 Coordenadas UTM, en metros.  
 Límite de Manzana  
 Límite de Parcela  
 Límite de Construcciones  
 Mobiliario y aceras  
 Límite zona verde  
 Hidrografía



# Ayuntamiento de El Puig

Inventario de Bienes al 31 de Diciembre de 2010

## Bienes Inmuebles (Epigrafe 1º)

### Fichas de Viales y otros Bienes Rústicos

Nº. Inv.: **5045** Nombre de la Finca: **Camino** Estado: **ALTA**

Naturaleza: **Rústica** Tipo: **Camino** Referencia Catastral: **46206A004090400000MS** Situación: Polígono 4 Parcela 9040

Linderos: Ved plano catastral incluido

Dominio: Uso Público

Cuenta del PGCP: 2010

Superficie (m2): 2.954,00

Longitud (m): 508,38

Anchura (m): 5,81

#### Característica del estado de conservación:

Zahorra

Valor en Venta: **1,00 €**

#### Observaciones:

GOBIERNO DE ESPAÑA MINISTERIO DE ECONOMÍA Y HACIENDA SECRETARÍA DE ESTADO DE HACIENDA Y PRESUPUESTOS SECRETARÍA GENERAL DE HACIENDA DIRECCIÓN GENERAL DEL CATASTRO Sede Electrónica del Catastro

### CONSULTA DESCRIPTIVA Y GRÁFICA DE DATOS CATASTRALES BIENES INMUEBLES DE NATURALEZA RÚSTICA

Municipio de PUIG Provincia de VALENCIA

INFORMACIÓN GRÁFICA E: 1/2500

REFERENCIA CATASTRAL DEL INMUEBLE 46206A004090400000MS

#### DATOS DEL INMUEBLE

LOCALIZACIÓN: Polígono 4 Parcela 9040 CAMINO. PUIG [VALENCIA]

USO LOCAL PRINCIPAL: Agrario [Vía de comunicación de dominio público 00] AÑO CONSTRUCCIÓN: --

COEFICIENTE DE PARTICIPACIÓN: 100,000000 SUPERFICIE CONSTRUÍDA (m²): --

#### DATOS DE LA FINCA A LA QUE PERTENECE EL INMUEBLE

SITUACIÓN: Polígono 4 Parcela 9040 CAMINO. PUIG [VALENCIA]

SUPERFICIE CONSTRUÍDA (m²): -- SUPERFICIE SUELO (m²): 2.954 TIPO DE FINCA: --

Este documento no es una certificación catastral, pero sus datos pueden ser verificados a través del "Acceso a datos catastrales no protegidos" de la SEC.

Miércoles, 22 de Septiembre de 2010

728,300 Coordenadas UTM, en metros.  
 --- Límite de Manzana  
 --- Límite de Parcela  
 --- Límite de Construcciones  
 --- Mobiliario y aceras  
 --- Límite zona verde  
 --- Hidrografía

Fecha de realización Inventario: 31/12/2010

Fecha de Alta en Inventario: 28/09/2010



# Ayuntamiento de El Puig

Inventario de Bienes al 31 de Diciembre de 2010

## Bienes Inmuebles (Epigrafe 1º)

### Fichas de Viales y otros Bienes Rústicos

Nº. Inv.: **5046** Nombre de la Finca: **CM MAS NOU** Estado: **ALTA**

Naturaleza: **Rústica** Tipo: **Camino** Referencia Catastral: **46206A005090020000MM** Situación: Polígono 5 Parcela 9002

Linderos: Ved plano catastral incluido

Dominio: Uso Público Cuenta del PGCP: 2010

Superficie (m2): 417,00

Longitud (m): 79,60

Anchura (m): 5,24

#### Característica del estado de conservación:

Asfaltado

Valor en Venta: **1,00 €**

#### Observaciones:

GOBIERNO DE ESPAÑA MINISTERIO DE ECONOMÍA Y HACIENDA SECRETARÍA DE ESTADO DE HACIENDA Y PRESUPUESTOS SECRETARÍA GENERAL DE HACIENDA DIRECCIÓN GENERAL DEL CATASTRO Sede Electrónica del Catastro

### CONSULTA DESCRIPTIVA Y GRÁFICA DE DATOS CATASTRALES BIENES INMUEBLES DE NATURALEZA RÚSTICA

Municipio de PUIG Provincia de VALENCIA

INFORMACIÓN GRÁFICA E: 1/2000

REFERENCIA CATASTRAL DEL INMUEBLE  
**46206A005090020000MM**

**DATOS DEL INMUEBLE**

LOCALIZACIÓN:  
Polígono 5 Parcela 9002  
CM MAS NOU. PUIG [VALENCIA]

USO LOCAL PRINCIPAL:  
Agrario [Vía de comunicación de dominio público 00] AÑO CONSTRUCCIÓN:

COEFICIENTE DE PARTICIPACIÓN: 100,000000 SUPERFICIE CONSTRUIDA (m²): --

**DATOS DE LA FINCA A LA QUE PERTENECE EL INMUEBLE**

SITUACIÓN:  
Polígono 5 Parcela 9002  
CM MAS NOU. PUIG [VALENCIA]

SUPERFICIE CONSTRUIDA (m²): -- SUPERFICIE SUELO (m²): 417 TIPO DE FINCA: --

Este documento no es una certificación catastral, pero sus datos pueden ser verificados a través del "Acceso a datos catastrales no protegidos" de la SEC.

Miércoles, 22 de Septiembre de 2010

728,900 Coordenadas UTM, en metros.  
 --- Límite de Manzana  
 --- Límite de Parcela  
 --- Límite de Construcciones  
 --- Mobiliario y aceras  
 --- Límite zona verde  
 --- Hidrografía

Fecha de realización Inventario: 31/12/2010

Fecha de Alta en Inventario: 28/09/2010



# Ayuntamiento de El Puig

Inventario de Bienes al 31 de Diciembre de 2010

## Bienes Inmuebles (Epigrafe 1º)

### Fichas de Viales y otros Bienes Rústicos

Nº. Inv.: **5047** Nombre de la Finca: **CM MOLINS** Estado: **ALTA**

Naturaleza: **Rústica** Tipo: **Camino** Referencia Catastral: **46206A005090030000MO** Situación: Polígono 5 Parcela 9003

Linderos: Ved plano catastral incluido

Dominio: Uso Público Cuenta del PGCP: 2010

Superficie (m2):	5.013,00
Longitud (m):	1.697,00
Anchura (m):	2,95

#### Característica del estado de conservación:

Asfaltado

Valor en Venta: **1,00 €**

#### Observaciones:

Fecha de realización Inventario: **31/12/2010**

Fecha de Alta en Inventario: **28/09/2010**

**REFERENCIA CATASTRAL DEL INMUEBLE**  
46206A005090030000MO

**DATOS DEL INMUEBLE**

LOCALIZACIÓN:  
Polígono 5 Parcela 9003  
CM MOLINS. PUIG (VALENCIA)

USO LOCAL PRINCIPAL:  
Agrario [Vía de comunicación de dominio público 00]

COEFICIENTE DE PARTICIPACION:  
100,000000

**DATOS DE LA FINCA A LA QUE PERTENECE EL INMUEBLE**

SITUACION:  
Polígono 5 Parcela 9003  
CM MOLINS. PUIG (VALENCIA)

SUPERFICIE CONSTRUIDA (m²): -- SUPERFICIE SUELO (m²): 5.013 TIPO DE FINCA: --

**CONSULTA DESCRIPTIVA Y GRÁFICA DE DATOS CATASTRALES BIENES INMUEBLES DE NATURALEZA RÚSTICA**

Municipio de PUIG Provincia de VALENCIA

INFORMACIÓN GRÁFICA E: 1/15000

Este documento no es una certificación catastral, pero sus datos pueden ser verificados a través del "Acceso a datos catastrales no protegidos" de la SEC.

Miércoles, 22 de Septiembre de 2010

730.000 Coordenadas UTM, en metros.  
 - Límite de Manzana  
 - Límite de Parcela  
 - Límite de Construcciones  
 - Mobiliario y aceras  
 - Límite zona verde  
 - Hidrografía



# Ayuntamiento de El Puig

Inventario de Bienes al 31 de Diciembre de 2010

## Bienes Inmuebles (Epigrafe 1º)

### Fichas de Viales y otros Bienes Rústicos

Nº. Inv.: **5048** Nombre de la Finca: **CM RAFELBUÑOL PUÇOL** Estado: **ALTA**

Naturaleza: **Rústica** Tipo: **Camino** Referencia Catastral: **46206A005090040000MK** Situación: Polígono 5 Parcela 9004

Linderos: Ved plano catastral incluido

Dominio: Uso Público

Cuenta del PGCP: 2010

Superficie (m2): 1.648,00

Longitud (m): 564,11

Anchura (m): 2,92

#### Característica del estado de conservación:

Asfaltado

Valor en Venta: **1,00 €**

#### Observaciones:

Empty box for observations.

Fecha de realización Inventario: 31/12/2010

Fecha de Alta en Inventario: 28/09/2010

GOBIERNO DE ESPAÑA MINISTERIO DE ECONOMÍA Y HACIENDA SECRETARÍA DE ESTADO DE HACIENDA Y PRESUPUESTOS SECRETARÍA GENERAL DE HACIENDA DIRECCIÓN GENERAL DEL CATASTRO Sede Electrónica del Catastro

### CONSULTA DESCRIPTIVA Y GRÁFICA DE DATOS CATASTRALES BIENES INMUEBLES DE NATURALEZA RÚSTICA

Municipio de PUIG Provincia de VALENCIA

INFORMACIÓN GRÁFICA E: 1/4000

REFERENCIA CATASTRAL DEL INMUEBLE 46206A005090040000MK

#### DATOS DEL INMUEBLE

LOCALIZACIÓN: Polígono 5 Parcela 9004 CM RAFELBUÑOL PUÇOL PUIG [VALENCIA]

USO LOCAL PRINCIPAL: Agrario [Vía de comunicación de dominio público 00] AÑO CONSTRUCCIÓN: --

COEFICIENTE DE PARTICIPACIÓN: 100,000000 SUPERFICIE CONSTRUIDA (m²): --

#### DATOS DE LA FINCA A LA QUE PERTENECE EL INMUEBLE

SITUACIÓN: Polígono 5 Parcela 9004 CM RAFELBUÑOL PUÇOL PUIG [VALENCIA]

SUPERFICIE CONSTRUIDA (m²): -- SUPERFICIE SUELO (m²): 1.648 TIPO DE FINCA: --

Este documento no es una certificación catastral, pero sus datos pueden ser verificados a través del "Acceso a datos catastrales no protegidos" de la SEC.

Miércoles, 22 de Septiembre de 2010

729,200 Coordenadas UTM, en metros.  
 --- Límite de Manzana  
 --- Límite de Parcela  
 --- Límite de Construcciones  
 --- Mobiliario y aceras  
 --- Límite zona verde  
 --- Hidrografía



# Ayuntamiento de El Puig

Inventario de Bienes al 31 de Diciembre de 2010

## Bienes Inmuebles (Epigrafe 1º)

### Fichas de Viales y otros Bienes Rústicos

Nº. Inv.: **5049** Nombre de la Finca: **Camino** Estado: **ALTA**

Naturaleza: **Rústica** Tipo: **Camino** Referencia Catastral: **46206A005090060000MD** Situación: Polígono 5 Parcela 9006

Linderos: Ved plano catastral incluido

Dominio: Uso Público Cuenta del PGCP: 2010

Superficie (m2): 2.329,00

Longitud (m): 458,51

Anchura (m): 5,08

#### Característica del estado de conservación:

Zahorra

Valor en Venta: **1,00 €**

#### Observaciones:

Empty box for observations.

Fecha de realización Inventario: 31/12/2010

Fecha de Alta en Inventario: 28/09/2010

GOBIERNO DE ESPAÑA MINISTERIO DE ECONOMÍA Y HACIENDA SECRETARÍA DE ESTADO DE HACIENDA Y PRESUPUESTOS SECRETARÍA GENERAL DE HACIENDA DIRECCIÓN GENERAL DEL CATASTRO Sede Electrónica del Catastro

### CONSULTA DESCRIPTIVA Y GRÁFICA DE DATOS CATASTRALES BIENES INMUEBLES DE NATURALEZA RÚSTICA

Municipio de PUIG Provincia de VALENCIA

INFORMACIÓN GRÁFICA E: 1/4000

REFERENCIA CATASTRAL DEL INMUEBLE 46206A005090060000MD

**DATOS DEL INMUEBLE**

LOCALIZACIÓN: Polígono 5 Parcela 9006 CAMINO. PUIG [VALENCIA]

USO LOCAL PRINCIPAL: Agrario [Vía de comunicación de dominio público 00] AÑO CONSTRUCCIÓN: --

COEFICIENTE DE PARTICIPACIÓN: 100,000000 SUPERFICIE CONSTRUIDA (m²): --

**DATOS DE LA FINCA A LA QUE PERTENECE EL INMUEBLE**

SITUACIÓN: Polígono 5 Parcela 9006 CAMINO. PUIG [VALENCIA]

SUPERFICIE CONSTRUIDA (m²): -- SUPERFICIE SUELO (m²): 2.329 TIPO DE FINCA: --

Este documento no es una certificación catastral, pero sus datos pueden ser verificados a través del "Acceso a datos catastrales no protegidos" de la SEC.

Miércoles, 22 de Septiembre de 2010

729,400 Coordenadas UTM, en metros.  
 --- Límite de Manzana  
 --- Límite de Parcela  
 --- Límite de Construcciones  
 --- Mobiliario y aceras  
 --- Límite zona verde  
 --- Hidrografía



# Ayuntamiento de El Puig

Inventario de Bienes al 31 de Diciembre de 2010

## Bienes Inmuebles (Epigrafe 1º)

### Fichas de Viales y otros Bienes Rústicos

Nº. Inv.: **5050** Nombre de la Finca: **Camino** Estado: **ALTA**

Naturaleza: **Rústica** Tipo: **Camino** Referencia Catastral: **46206A005090070000MX** Situación: Polígono 5 Parcela 9007

Linderos: Ved plano catastral incluido

Dominio: Uso Público

Cuenta del PGCP: 2000

Superficie (m2): 2.607,00

Longitud (m): 484,68

Anchura (m): 5,38

#### Característica del estado de conservación:

Tierra natural

Valor en Venta: **1,00 €**

#### Observaciones:

Empty box for observations.

Fecha de realización Inventario: 31/12/2010

Fecha de Alta en Inventario: 28/09/2010

GOBIERNO DE ESPAÑA MINISTERIO DE ECONOMÍA Y HACIENDA SECRETARÍA DE ESTADO DE HACIENDA Y PRESUPUESTOS SECRETARÍA GENERAL DE HACIENDA DIRECCIÓN GENERAL DEL CATASTRO Sede Electrónica del Catastro

**REFERENCIA CATASTRAL DEL INMUEBLE**  
46206A005090070000MX

**DATOS DEL INMUEBLE**

LOCALIZACIÓN:  
Polígono 5 Parcela 9007  
CAMINO. PUIG [VALENCIA]

USO LOCAL PRINCIPAL:  
Agrario [Vía de comunicación de dominio público 00] AÑO CONSTRUCCIÓN: --

COEFICIENTE DE PARTICIPACIÓN: 100,000000 SUPERFICIE CONSTRUÍDA (m²): --

**DATOS DE LA FINCA A LA QUE PERTENECE EL INMUEBLE**

SITUACIÓN:  
Polígono 5 Parcela 9007  
CAMINO. PUIG [VALENCIA]

SUPERFICIE CONSTRUÍDA (m²): -- SUPERFICIE SUELO (m²): 2.607 TIPO DE FINCA: --

**CONSULTA DESCRIPTIVA Y GRÁFICA DE DATOS CATASTRALES BIENES INMUEBLES DE NATURALEZA RÚSTICA**  
Municipio de PUIG Provincia de VALENCIA  
INFORMACIÓN GRÁFICA E: 1/4000

Este documento no es una certificación catastral, pero sus datos pueden ser verificados a través del "Acceso a datos catastrales no protegidos" de la SEC.

Miércoles, 22 de Septiembre de 2010

730,000 Coordenadas UTM, en metros.  
 Límite de Manzana  
 Límite de Parcela  
 Límite de Construcciones  
 Mobiliario y aceras  
 Límite zona verde  
 Hidrografía



# Ayuntamiento de El Puig

Inventario de Bienes al 31 de Diciembre de 2010

## Bienes Inmuebles (Epigrafe 1º)

### Fichas de Viales y otros Bienes Rústicos

Nº. Inv.: **5051** Nombre de la Finca: **Camino** Estado: **ALTA**

Naturaleza: **Rústica** Tipo: **Camino** Referencia Catastral: **46206A005090130000ME** Situación: Polígono 5 Parcela 9013

Linderos: Ved plano catastral incluido

Dominio: Uso Público

Cuenta del PGCP: **2000**

Superficie (m2): 581,00

Longitud (m): 84,40

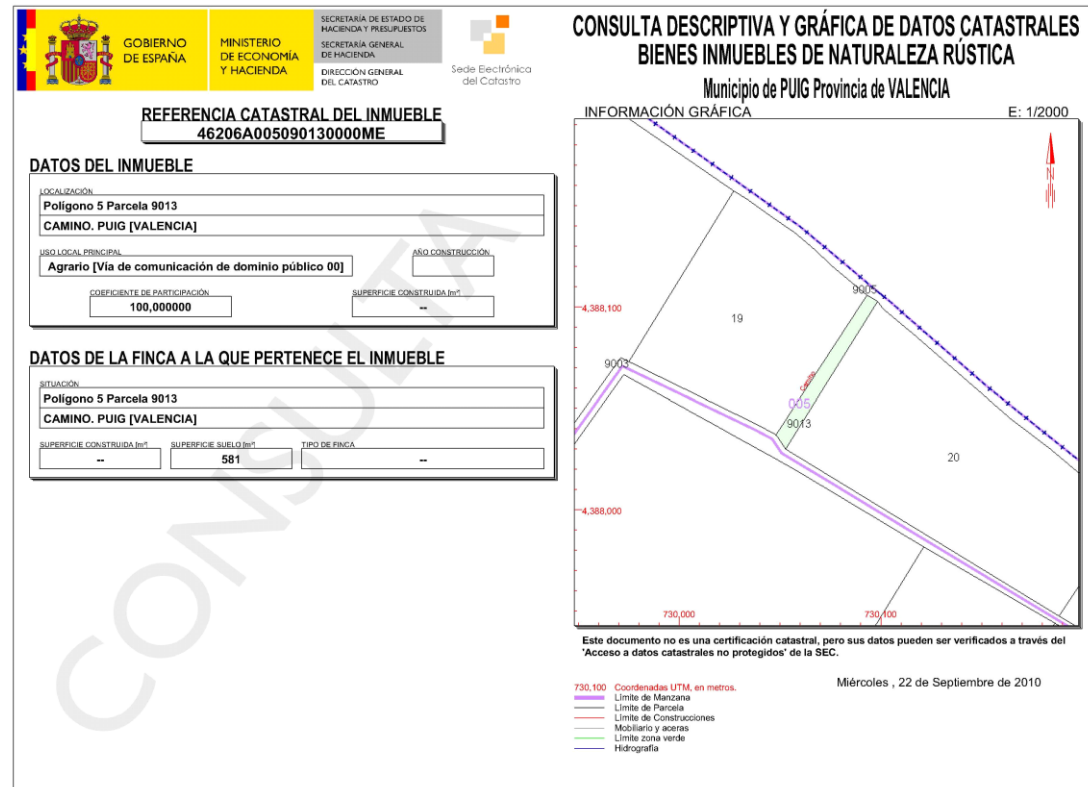
Anchura (m): 6,88

#### Característica del estado de conservación:

Tierra natural

Valor en Venta: **1,00 €**

#### Observaciones:







# Ayuntamiento de El Puig

Inventario de Bienes al 31 de Diciembre de 2010

## Bienes Inmuebles (Epigrafe 1º)

### Fichas de Viales y otros Bienes Rústicos

Nº. Inv.: **5052** Nombre de la Finca: **CM MAS NOU** Estado: **ALTA**

Naturaleza: **Rústica** Tipo: **Camino** Referencia Catastral: **46206A006090060000MT** Situación: Polígono 6 Parcela 9006

Linderos: Ved plano catastral incluido

Dominio: Uso Público Cuenta del PGCP: 2010

Superficie (m2): 6.689,00

Longitud (m): 2.295,65

Anchura (m): 2,91

#### Característica del estado de conservación:

Zahorra

Valor en Venta: **1,00 €**

#### Observaciones:

GOBIERNO DE ESPAÑA MINISTERIO DE ECONOMÍA Y HACIENDA SECRETARÍA DE ESTADO DE HACIENDA Y PRESUPUESTOS SECRETARÍA GENERAL DE HACIENDA DIRECCIÓN GENERAL DEL CATASTRO Sede Electrónica del Catastro

### CONSULTA DESCRIPTIVA Y GRÁFICA DE DATOS CATASTRALES BIENES INMUEBLES DE NATURALEZA RÚSTICA

Municipio de PUIG Provincia de VALENCIA

INFORMACIÓN GRÁFICA E: 1/15000

REFERENCIA CATASTRAL DEL INMUEBLE **46206A006090060000MT**

**DATOS DEL INMUEBLE**

LOCALIZACIÓN: Polígono 6 Parcela 9006  
**CM MAS NOU. PUIG [VALENCIA]**

USO LOCAL PRINCIPAL: Agrario [Vía de comunicación de dominio público 00] AÑO CONSTRUCCIÓN: --

COEFICIENTE DE PARTICIPACIÓN: 100,000000 SUPERFICIE CONSTRUIDA (m²): --

**DATOS DE LA FINCA A LA QUE PERTENECE EL INMUEBLE**

SITUACIÓN: Polígono 6 Parcela 9006  
**CM MAS NOU. PUIG [VALENCIA]**

SUPERFICIE CONSTRUIDA (m²): -- SUPERFICIE SUELO (m²): 6.689 TIPO DE FINCA: --

Este documento no es una certificación catastral, pero sus datos pueden ser verificados a través del "Acceso a datos catastrales no protegidos" de la SEC.

Miércoles , 22 de Septiembre de 2010

730.000 Coordenadas UTM, en metros.  
 --- Límite de Manzana  
 --- Límite de Parcela  
 --- Límite de Construcciones  
 --- Mobiliario y aceras  
 --- Límite zona verde  
 --- Hidrografía



# Ayuntamiento de El Puig

Inventario de Bienes al 31 de Diciembre de 2010

## Bienes Inmuebles (Epigrafe 1º)

### Fichas de Viales y otros Bienes Rústicos

Nº. Inv.: **5053**

Nombre de la Finca: **CM MOLINS**

Estado: **ALTA**

Naturaleza: **Rústica**

Tipo: **Camino**

Referencia Catastral: **46206A006090070000MF**

Situación: **Polígono 6 Parcela 9007**

Linderos: Ved plano catastral incluido

Dominio: **Uso Público**

Cuenta del PGCP: **2010**

Superficie (m2): 5.291,00

Longitud (m): 1.697,00

Anchura (m): 3,12

#### Característica del estado de conservación:

Asfaltado

Valor en Venta: **1,00 €**

#### Observaciones:

GOBIERNO DE ESPAÑA | MINISTERIO DE ECONOMÍA Y HACIENDA | SECRETARÍA DE ESTADO DE HACIENDA Y PRESUPUESTOS | SECRETARÍA GENERAL DE HACIENDA | DIRECCIÓN GENERAL DEL CATASTRO | Sede Electrónica del Catastro

### CONSULTA DESCRIPTIVA Y GRÁFICA DE DATOS CATASTRALES BIENES INMUEBLES DE NATURALEZA RÚSTICA

Municipio de PUIG Provincia de VALENCIA

INFORMACIÓN GRÁFICA E: 1/15000

REFERENCIA CATASTRAL DEL INMUEBLE: **46206A006090070000MF**

#### DATOS DEL INMUEBLE

LOCALIZACIÓN:  
Polígono 6 Parcela 9007  
CM MOLINS. PUIG (VALENCIA)

USO LOCAL PRINCIPAL:  
Agrario [Vía de comunicación de dominio público 00] AÑO CONSTRUCCIÓN: [ ]

COEFICIENTE DE PARTICIPACIÓN: 100,000000 SUPERFICIE CONSTRUIDA (m²): [ ]

#### DATOS DE LA FINCA A LA QUE PERTENECE EL INMUEBLE

SITUACIÓN:  
Polígono 6 Parcela 9007  
CM MOLINS. PUIG (VALENCIA)

SUPERFICIE CONSTRUIDA (m²): [ ] SUPERFICIE SUELO (m²): 5.291 TIPO DE FINCA: [ ]

Este documento no es una certificación catastral, pero sus datos pueden ser verificados a través del "Acceso a datos catastrales no protegidos" de la SEC.

Miércoles, 22 de Septiembre de 2010

Fecha de realización Inventario: **31/12/2010**

Fecha de Alta en Inventario: **28/09/2010**



# Ayuntamiento de El Puig

Inventario de Bienes al 31 de Diciembre de 2010

## Bienes Inmuebles (Epigrafe 1º)

### Fichas de Viales y otros Bienes Rústicos

Nº. Inv.: **5054** Nombre de la Finca: **Camino** Estado: **ALTA**

Naturaleza: **Rústica** Tipo: **Camino** Referencia Catastral: **46206A006090080000MM** Situación: Polígono 6 Parcela 9008

Linderos: Ved plano catastral incluido

Dominio: Uso Público

Cuenta del PGCP: 2000

Superficie (m2): 1.140,00

Longitud (m): 240,30

Anchura (m): 4,74

#### Característica del estado de conservación:

Tierra natural

Valor en Venta: **1,00 €**

#### Observaciones:

GOBIERNO DE ESPAÑA MINISTERIO DE ECONOMÍA Y HACIENDA SECRETARÍA DE ESTADO DE HACIENDA Y PRESUPUESTOS SECRETARÍA GENERAL DE HACIENDA DIRECCIÓN GENERAL DEL CATASTRO Sede Electrónica del Catastro

### CONSULTA DESCRIPTIVA Y GRÁFICA DE DATOS CATASTRALES BIENES INMUEBLES DE NATURALEZA RÚSTICA

Municipio de PUIG Provincia de VALENCIA

INFORMACIÓN GRÁFICA E: 1/2000

REFERENCIA CATASTRAL DEL INMUEBLE  
**46206A006090080000MM**

#### DATOS DEL INMUEBLE

LOCALIZACIÓN:  
Polígono 6 Parcela 9008  
**CAMINO. PUIG [VALENCIA]**

USO LOCAL PRINCIPAL:  
**Agrario [Vía de comunicación de dominio público 00]** AÑO CONSTRUCCIÓN:

CODIFICANTE DE PARTICIPACIÓN: **100,000000** SUPERFICIE CONSTRUIDA (m²):

#### DATOS DE LA FINCA A LA QUE PERTENECE EL INMUEBLE

SITUACIÓN:  
Polígono 6 Parcela 9008  
**CAMINO. PUIG [VALENCIA]**

SUPERFICIE CONSTRUIDA (m²):  SUPERFICIE SUELO (m²): **1.140** TIPO DE FINCA:

Este documento no es una certificación catastral, pero sus datos pueden ser verificados a través del "Acceso a datos catastrales no protegidos" de la SEC.

Miércoles, 22 de Septiembre de 2010

729,200 Coordenadas UTM, en metros.  
 --- Límite de Manzana  
 --- Límite de Parcela  
 --- Límite de Construcciones  
 --- Mobiliario y aceras  
 --- Límite zona verde  
 --- Hidrografía

Fecha de realización Inventario: **31/12/2010**

Fecha de Alta en Inventario: **28/09/2010**



# Ayuntamiento de El Puig

Inventario de Bienes al 31 de Diciembre de 2010

## Bienes Inmuebles (Epigrafe 1º)

### Fichas de Viales y otros Bienes Rústicos

Nº. Inv.: **5055** Nombre de la Finca: **Camino** Estado: **ALTA**

Naturaleza: **Rústica** Tipo: **Camino** Referencia Catastral: **46206A00609010000MF** Situación: **Polígono 6 Parcela 9010**

Linderos: Ved plano catastral incluido

Dominio: **Uso Público**

Cuenta del PGCP: **2000**

Superficie (m2): 619,00

Longitud (m): 154,00

Anchura (m): 4,02

#### Característica del estado de conservación:

Tierra natural

Valor en Venta: **1,00 €**

#### Observaciones:

GOBIERNO DE ESPAÑA MINISTERIO DE ECONOMÍA Y HACIENDA SECRETARÍA DE ESTADO DE HACIENDA Y PRESUPUESTOS SECRETARÍA GENERAL DE HACIENDA DIRECCIÓN GENERAL DEL CATASTRO Sede Electrónica del Catastro

### CONSULTA DESCRIPTIVA Y GRÁFICA DE DATOS CATASTRALES BIENES INMUEBLES DE NATURALEZA RÚSTICA

Municipio de PUIG Provincia de VALENCIA

INFORMACIÓN GRÁFICA E: 1/2000

REFERENCIA CATASTRAL DEL INMUEBLE **46206A00609010000MF**

#### DATOS DEL INMUEBLE

LOCALIZACIÓN: Polígono 6 Parcela 9010 CAMINO. PUIG [VALENCIA]

USO LOCAL PRINCIPAL: Agrario [Vía de comunicación de dominio público 00] AÑO CONSTRUCCIÓN: --

COEFICIENTE DE PARTICIPACIÓN: 100,000000 SUPERFICIE CONSTRUIDA (m²): --

#### DATOS DE LA FINCA A LA QUE PERTENECE EL INMUEBLE

SITUACIÓN: Polígono 6 Parcela 9010 CAMINO. PUIG [VALENCIA]

SUPERFICIE CONSTRUIDA (m²): -- SUPERFICIE SUELO (m²): 619 TIPO DE FINCA: --

Este documento no es una certificación catastral, pero sus datos pueden ser verificados a través del "Acceso a datos catastrales no protegidos" de la SEC.

Miércoles, 22 de Septiembre de 2010

729,800 Coordenadas UTM, en metros.  
 Límite de Manzana  
 Límite de Parcela  
 Límite de Construcciones  
 Mobiliario y aceras  
 Límite zona verde  
 Hidrografía

Fecha de realización Inventario: **31/12/2010**

Fecha de Alta en Inventario: **28/09/2010**



# Ayuntamiento de El Puig

Inventario de Bienes al 31 de Diciembre de 2010

## Bienes Inmuebles (Epigrafe 1º)

### Fichas de Viales y otros Bienes Rústicos

Nº. Inv.: **5056** Nombre de la Finca: **Camino** Estado: **ALTA**

Naturaleza: **Rústica** Tipo: **Camino** Referencia Catastral: **46206A006090120000MO** Situación: Polígono 6 Parcela 9012

Linderos: Ved plano catastral incluido

Dominio: Uso Público

Cuenta del PGCP: 2010

Superficie (m2): 5.250,00

Longitud (m): 1.263,80

Anchura (m): 4,15

#### Característica del estado de conservación:

Zahorra

Valor en Venta: **1,00 €**

#### Observaciones:

GOBIERNO DE ESPAÑA MINISTERIO DE ECONOMÍA Y HACIENDA SECRETARÍA DE ESTADO DE HACIENDA Y PRESUPUESTOS SECRETARÍA GENERAL DE HACIENDA DIRECCIÓN GENERAL DEL CATASTRO Sede Electrónica del Catastro

### CONSULTA DESCRIPTIVA Y GRÁFICA DE DATOS CATASTRALES BIENES INMUEBLES DE NATURALEZA RÚSTICA

Municipio de PUIG Provincia de VALENCIA

INFORMACIÓN GRÁFICA E: 1/8000

REFERENCIA CATASTRAL DEL INMUEBLE 46206A006090120000MO

**DATOS DEL INMUEBLE**

LOCALIZACIÓN: Polígono 6 Parcela 9012 CAMINO. PUIG [VALENCIA]

USO LOCAL PRINCIPAL: Agrario [Vía de comunicación de dominio público 00] AÑO CONSTRUCCIÓN: --

COEFICIENTE DE PARTICIPACIÓN: 100,000000 SUPERFICIE CONSTRUIDA (m²): --

**DATOS DE LA FINCA A LA QUE PERTENECE EL INMUEBLE**

SITUACIÓN: Polígono 6 Parcela 9012 CAMINO. PUIG [VALENCIA]

SUPERFICIE CONSTRUIDA (m²): -- SUPERFICIE SUELO (m²): 5.250 TIPO DE FINCA: --

Este documento no es una certificación catastral, pero sus datos pueden ser verificados a través del "Acceso a datos catastrales no protegidos" de la SEC.

Miércoles, 22 de Septiembre de 2010

730,500 Coordenadas UTM, en metros. Límite de Manzana Límite de Parcela Límite de Construcciones Mobiliario y aceras Límite zona verde Hidrografía



# Ayuntamiento de El Puig

Inventario de Bienes al 31 de Diciembre de 2010

## Bienes Inmuebles (Epigrafe 1º)

### Fichas de Viales y otros Bienes Rústicos

Nº. Inv.: **5057** Nombre de la Finca: **Camino** Estado: **ALTA**

Naturaleza: **Rústica** Tipo: **Camino** Referencia Catastral: **46206A006090130000MK** Situación: Polígono 6 Parcela 9013

Linderos: Ved plano catastral incluido

Dominio: Uso Público Cuenta del PGCP: 2010

Superficie (m2):	2.457,00
Longitud (m):	620,45
Anchura (m):	3,96

#### Característica del estado de conservación:

Zahorra

Valor en Venta: **1,00 €**

#### Observaciones:

Fecha de realización Inventario: **31/12/2010**

Fecha de Alta en Inventario: **28/09/2010**

**REFERENCIA CATASTRAL DEL INMUEBLE**  
46206A006090130000MK

**DATOS DEL INMUEBLE**

LOCALIZACIÓN:  
Polígono 6 Parcela 9013  
CAMINO. PUIG [VALENCIA]

USO LOCAL PRINCIPAL:  
Agrario [Vía de comunicación de dominio público 00]

COEFICIENTE DE PARTICIPACIÓN: 100,000000

**DATOS DE LA FINCA A LA QUE PERTENECE EL INMUEBLE**

SITUACIÓN:  
Polígono 6 Parcela 9013  
CAMINO. PUIG [VALENCIA]

SUPERFICIE CONSTRUIDA (m²): -- SUPERFICIE SUELO (m²): 2.457 TIPO DE FINCA: --

**CONSULTA DESCRIPTIVA Y GRÁFICA DE DATOS CATASTRALES BIENES INMUEBLES DE NATURALEZA RÚSTICA**

Municipio de PUIG Provincia de VALENCIA

INFORMACIÓN GRÁFICA E: 1/6000

Este documento no es una certificación catastral, pero sus datos pueden ser verificados a través del "Acceso a datos catastrales no protegidos" de la SEC.

Miércoles, 22 de Septiembre de 2010



# Ayuntamiento de El Puig

Inventario de Bienes al 31 de Diciembre de 2010

## Bienes Inmuebles (Epigrafe 1º)

### Fichas de Viales y otros Bienes Rústicos

Nº. Inv.: **5058** Nombre de la Finca: **Camino** Estado: **ALTA**

Naturaleza: **Rústica** Tipo: **Camino** Referencia Catastral: **46206A006090140000MR** Situación: **Polígono 6 Parcela 9014**

Linderos: Ved plano catastral incluido

Dominio: **Uso Público** Cuenta del PGCP: **2000**

Superficie (m2):	1.163,00
Longitud (m):	291,00
Anchura (m):	4,00

#### Característica del estado de conservación:

Tierra natural

Valor en Venta: **1,00 €**

#### Observaciones:

**REFERENCIA CATASTRAL DEL INMUEBLE**  
46206A006090140000MR

**DATOS DEL INMUEBLE**

LOCALIZACIÓN:  
Polígono 6 Parcela 9014  
CAMINO. PUIG [VALENCIA]

USO LOCAL PRINCIPAL:  
Agrario [Vía de comunicación de dominio público 00]

COEFICIENTE DE PARTICIPACIÓN: 100,000000

**DATOS DE LA FINCA A LA QUE PERTENECE EL INMUEBLE**

SITUACIÓN:  
Polígono 6 Parcela 9014  
CAMINO. PUIG [VALENCIA]

SUPERFICIE CONSTRUIDA (m²): -- SUPERFICIE SUELO (m²): 1.163 TIPO DE FINCA: --

**CONSULTA DESCRIPTIVA Y GRÁFICA DE DATOS CATASTRALES BIENES INMUEBLES DE NATURALEZA RÚSTICA**

Municipio de PUIG Provincia de VALENCIA

INFORMACIÓN GRÁFICA E: 1/3000

Este documento no es una certificación catastral, pero sus datos pueden ser verificados a través del "Acceso a datos catastrales no protegidos" de la SEC.

Jueves, 23 de Septiembre de 2010

729,700 Coordenadas UTM, en metros.  
 - Límite de Manzana  
 - Límite de Parcela  
 - Límite de Construcciones  
 - Mobiliario y aceras  
 - Límite zona verde  
 - Hidrografía

Fecha de realización Inventario: **31/12/2010**

Fecha de Alta en Inventario: **28/09/2010**



# Ayuntamiento de El Puig

Inventario de Bienes al 31 de Diciembre de 2010

## Bienes Inmuebles (Epigrafe 1º)

### Fichas de Viales y otros Bienes Rústicos

Nº. Inv.: **5059** Nombre de la Finca: **Camino** Estado: **ALTA**

Naturaleza: **Rústica** Tipo: **Camino** Referencia Catastral: **46206A006090150000MD** Situación: Polígono 6 Parcela 9015

Linderos: Ved plano catastral incluido

Dominio: Uso Público

Cuenta del PGCP: **2000**

Superficie (m2): 734,00

Longitud (m): 184,00

Anchura (m): 3,99

#### Característica del estado de conservación:

Tierra natural

Valor en Venta: **1,00 €**

#### Observaciones:

Empty box for observations.

Fecha de realización Inventario: **31/12/2010**

Fecha de Alta en Inventario: **28/09/2010**

GOBIERNO DE ESPAÑA MINISTERIO DE ECONOMÍA Y HACIENDA SECRETARÍA DE ESTADO DE HACIENDA Y PRESUPUESTOS SECRETARÍA GENERAL DE HACIENDA DIRECCIÓN GENERAL DEL CATASTRO Sede Electrónica del Catastro

**REFERENCIA CATASTRAL DEL INMUEBLE**  
46206A006090150000MD

**DATOS DEL INMUEBLE**

LOCALIZACIÓN:  
Polígono 6 Parcela 9015  
CAMINO. PUIG [VALENCIA]

USO LOCAL PRINCIPAL:  
Agrario [Vía de comunicación de dominio público 00] AÑO CONSTRUCCIÓN:

COEFICIENTE DE PARTICIPACIÓN: 100,000000 SUPERFICIE CONSTRUIDA (m²): --

**DATOS DE LA FINCA A LA QUE PERTENECE EL INMUEBLE**

SITUACIÓN:  
Polígono 6 Parcela 9015  
CAMINO. PUIG [VALENCIA]

SUPERFICIE CONSTRUIDA (m²): -- SUPERFICIE SUELO (m²): 734 TIPO DE FINCA: --

**CONSULTA DESCRIPTIVA Y GRÁFICA DE DATOS CATASTRALES BIENES INMUEBLES DE NATURALEZA RÚSTICA**  
Municipio de PUIG Provincia de VALENCIA  
INFORMACIÓN GRÁFICA E: 1/2000

Este documento no es una certificación catastral, pero sus datos pueden ser verificados a través del "Acceso a datos catastrales no protegidos" de la SEC.

Jueves, 23 de Septiembre de 2010

729,700 Coordenadas UTM, en metros.  
 Límite de Manzana  
 Límite de Parcela  
 Límite de Construcciones  
 Mobiliario y aceras  
 Límite zona verde  
 Hidrografía





# Ayuntamiento de El Puig

Inventario de Bienes al 31 de Diciembre de 2010

## Bienes Inmuebles (Epigrafe 1º)

### Fichas de Viales y otros Bienes Rústicos

Nº. Inv.: **5060** Nombre de la Finca: **Camino** Estado: **ALTA**

Naturaleza: **Rústica** Tipo: **Camino** Referencia Catastral: **46206A006090160000MX** Situación: Polígono 6 Parcela 9016

Linderos: Ved plano catastral incluido

Dominio: Uso Público Cuenta del PGCP: 2000

Superficie (m2):	2.390,00
Longitud (m):	592,68
Anchura (m):	4,03

#### Característica del estado de conservación:


Tierra natural

Valor en Venta: **1,00 €**

#### Observaciones:

Fecha de realización Inventario: **31/12/2010**

Fecha de Alta en Inventario: **28/09/2010**



**REFERENCIA CATASTRAL DEL INMUEBLE**  
46206A006090160000MX

**DATOS DEL INMUEBLE**

LOCALIZACIÓN:  
Polígono 6 Parcela 9016  
CAMINO. PUIG [VALENCIA]

USO LOCAL PRINCIPAL:  
Agrario [Vía de comunicación de dominio público 00]

COEFICIENTE DE PARTICIPACION: 100,000000 SUPERFICIE CONSTRUIDA (m²): --

**DATOS DE LA FINCA A LA QUE PERTENECE EL INMUEBLE**

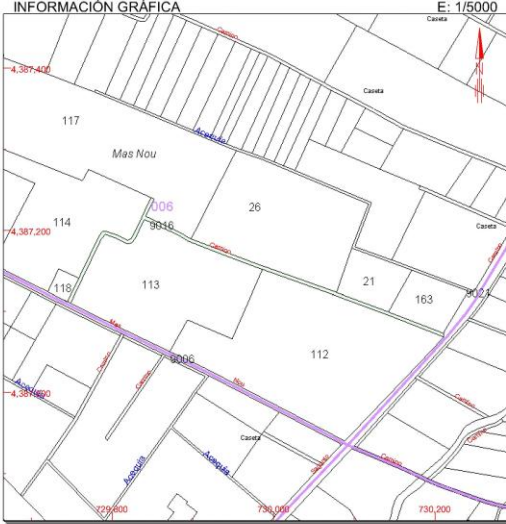
SITUACION:  
Polígono 6 Parcela 9016  
CAMINO. PUIG [VALENCIA]

SUPERFICIE CONSTRUIDA (m²): -- SUPERFICIE SUELO (m²): 2.390 TIPO DE FINCA: --

**CONSULTA DESCRIPTIVA Y GRÁFICA DE DATOS CATASTRALES BIENES INMUEBLES DE NATURALEZA RÚSTICA**

Municipio de PUIG Provincia de VALENCIA

E: 1/5000



Este documento no es una certificación catastral, pero sus datos pueden ser verificados a través del "Acceso a datos catastrales no protegidos" de la SEC.

Jueves , 23 de Septiembre de 2010

730,200 Coordenadas UTM, en metros.  
 --- Límite de Manzana  
 --- Límite de Parcela  
 --- Límite de Construcciones  
 --- Mobiliario y aceras  
 --- Límite zona verde  
 --- Hidrografía



# Ayuntamiento de El Puig

Inventario de Bienes al 31 de Diciembre de 2010

## Bienes Inmuebles (Epigrafe 1º)

### Fichas de Viales y otros Bienes Rústicos

Nº. Inv.: **5061**

Nombre de la Finca: **CM VIEJO SAGUNTO**

Estado: **ALTA**

Naturaleza: **Rústica**

Tipo: **Camino**

Referencia Catastral: **46206A006090210000MJ**

Situación: **Polígono 6 Parcela 9021**

Linderos: Ved plano catastral incluido

Dominio: **Uso Público**

Cuenta del PGCP: **2010**

Superficie (m2): 5.141,00

Longitud (m): 907,16

Anchura (m): 5,67

#### Característica del estado de conservación:

Asfaltado

Valor en Venta: **1,00 €**

#### Observaciones:

Empty box for observations.

Fecha de realización Inventario: **31/12/2010**

Fecha de Alta en Inventario: **28/09/2010**

GOBIERNO DE ESPAÑA, MINISTERIO DE ECONOMÍA Y HACIENDA, SECRETARÍA DE ESTADO DE HACIENDA Y PRESUPUESTOS, SECRETARÍA GENERAL DE HACIENDA, DIRECCIÓN GENERAL DEL CATASTRO, Sede Electrónica del Catastro

### CONSULTA DESCRIPTIVA Y GRÁFICA DE DATOS CATASTRALES BIENES INMUEBLES DE NATURALEZA RÚSTICA

Municipio de PUIG Provincia de VALENCIA

INFORMACIÓN GRÁFICA E: 1/8000

REFERENCIA CATASTRAL DEL INMUEBLE: **46206A006090210000MJ**

**DATOS DEL INMUEBLE**

LOCALIZACIÓN: Polígono 6 Parcela 9021, CM VIEJO SAGUNTO. PUIG [VALENCIA]

USO LOCAL PRINCIPAL: Agrario [Vía de comunicación de dominio público 00], AÑO CONSTRUCCIÓN: --

COEFICIENTE DE PARTICIPACIÓN: 100,000000, SUPERFICIE CONSTRUIDA (m²): --

**DATOS DE LA FINCA A LA QUE PERTENECE EL INMUEBLE**

SITUACIÓN: Polígono 6 Parcela 9021, CM VIEJO SAGUNTO. PUIG [VALENCIA]

SUPERFICIE CONSTRUIDA (m²): --, SUPERFICIE SUELO (m²): 5.141, TIPO DE FINCA: --

Este documento no es una certificación catastral, pero sus datos pueden ser verificados a través del "Acceso a datos catastrales no protegidos" de la SEC.

Jueves, 23 de Septiembre de 2010

730.900 Coordenadas UTM, en metros.  
 Límite de Manzana  
 Límite de Parcela  
 Límite de Construcciones  
 Mobiliario y aceras  
 Límite zona verde  
 Hidrografía



# Ayuntamiento de El Puig

Inventario de Bienes al 31 de Diciembre de 2010

## Bienes Inmuebles (Epigrafe 1º)

### Fichas de Viales y otros Bienes Rústicos

Nº. Inv.: **5062** Nombre de la Finca: **Camino** Estado: **ALTA**

Naturaleza: **Rústica** Tipo: **Camino** Referencia Catastral: **46206A006090220000ME** Situación: Polígono 6 Parcela 9022

Linderos: Ved plano catastral incluido

Dominio: Uso Público Cuenta del PGCP: 2000

Superficie (m2):	1.632,00
Longitud (m):	466,26
Anchura (m):	3,50

#### Característica del estado de conservación:

Tierra natural

Valor en Venta: **1,00 €**

#### Observaciones:

**REFERENCIA CATASTRAL DEL INMUEBLE**  
46206A006090220000ME

**DATOS DEL INMUEBLE**

LOCALIZACIÓN:  
Polígono 6 Parcela 9022  
CAMINO. PUIG [VALENCIA]

USO LOCAL PRINCIPAL:  
Agrario [Vía de comunicación de dominio público 00]

COEFICIENTE DE PARTICIPACIÓN: 100,000000 SUPERFICIE CONSTRUIDA (m²): --

**DATOS DE LA FINCA A LA QUE PERTENECE EL INMUEBLE**

SITUACIÓN:  
Polígono 6 Parcela 9022  
CAMINO. PUIG [VALENCIA]

SUPERFICIE CONSTRUIDA (m²): -- SUPERFICIE SUELO (m²): 1.632 TIPO DE FINCA: --

**CONSULTA DESCRIPTIVA Y GRÁFICA DE DATOS CATASTRALES BIENES INMUEBLES DE NATURALEZA RÚSTICA**

Municipio de PUIG Provincia de VALENCIA

INFORMACIÓN GRÁFICA E: 1/4000

Este documento no es una certificación catastral, pero sus datos pueden ser verificados a través del "Acceso a datos catastrales no protegidos" de la SEC.

Jueves, 23 de Septiembre de 2010

730,400 Coordenadas UTM, en metros.  
 --- Límite de Manzana  
 --- Límite de Parcela  
 --- Límite de Construcciones  
 --- Mobiliario y aceras  
 --- Límite zona verde  
 --- Hidrografía

Fecha de realización Inventario: 31/12/2010

Fecha de Alta en Inventario: 28/09/2010



# Ayuntamiento de El Puig

Inventario de Bienes al 31 de Diciembre de 2010

## Bienes Inmuebles (Epigrafe 1º)

### Fichas de Viales y otros Bienes Rústicos

Nº. Inv.: **5063** Nombre de la Finca: **Camino** Estado: **ALTA**

Naturaleza: **Rústica** Tipo: **Camino** Referencia Catastral: **46206A006090230000MS** Situación: Polígono 6 Parcela 9023

Linderos: Ved plano catastral incluido

Dominio: Uso Público Cuenta del PGCP: 2000

Superficie (m2):	500,00
Longitud (m):	124,81
Anchura (m):	4,01

#### Característica del estado de conservación:

Tierra natural

Valor en Venta: **1,00 €**

#### Observaciones:

Fecha de realización Inventario: **31/12/2010**

Fecha de Alta en Inventario: **28/09/2010**

GOBIERNO DE ESPAÑA MINISTERIO DE ECONOMÍA Y HACIENDA SECRETARÍA DE ESTADO DE HACIENDA Y PRESUPUESTOS SECRETARÍA GENERAL DE HACIENDA DIRECCIÓN GENERAL DEL CATASTRO Sede Electrónica del Catastro

**REFERENCIA CATASTRAL DEL INMUEBLE**  
46206A006090230000MS

**DATOS DEL INMUEBLE**

LOCALIZACIÓN:  
Polígono 6 Parcela 9023  
CAMINO. PUIG [VALENCIA]

USO LOCAL PRINCIPAL:  
Agrario [Vía de comunicación de dominio público 00] AÑO CONSTRUCCIÓN:

COEFICIENTE DE PARTICIPACIÓN: 100,000000 SUPERFICIE CONSTRUIDA (m²): --

**DATOS DE LA FINCA A LA QUE PERTENECE EL INMUEBLE**

SITUACIÓN:  
Polígono 6 Parcela 9023  
CAMINO. PUIG [VALENCIA]

SUPERFICIE CONSTRUIDA (m²): -- SUPERFICIE SUELO (m²): 500 TIPO DE FINCA: --

**CONSULTA DESCRIPTIVA Y GRÁFICA DE DATOS CATASTRALES BIENES INMUEBLES DE NATURALEZA RÚSTICA**  
Municipio de PUIG Provincia de VALENCIA  
INFORMACIÓN GRÁFICA E: 1/2000

Este documento no es una certificación catastral, pero sus datos pueden ser verificados a través del "Acceso a datos catastrales no protegidos" de la SEC.

Jueves, 23 de Septiembre de 2010

730,300 Coordenadas UTM, en metros.  
 Límite de Manzana  
 Límite de Parcela  
 Límite de Construcciones  
 Mobiliario y aceras  
 Límite zona verde  
 Hidrografía



# Ayuntamiento de El Puig

Inventario de Bienes al 31 de Diciembre de 2010

## Bienes Inmuebles (Epigrafe 1º)

### Fichas de Viales y otros Bienes Rústicos

Nº. Inv.: **5064** Nombre de la Finca: **Camino** Estado: **ALTA**

Naturaleza: **Rústica** Tipo: **Camino** Referencia Catastral: **46206A006090240000MZ** Situación: Polígono 6 Parcela 9024

Linderos: Ved plano catastral incluido

Dominio: Uso Público

Cuenta del PGCP: **2000**

Superficie (m2): 909,00

Longitud (m): 255,20

Anchura (m): 3,56

#### Característica del estado de conservación:

Tierra natural

Valor en Venta: **1,00 €**

#### Observaciones:

Empty box for observations.

Fecha de realización Inventario: **31/12/2010**

Fecha de Alta en Inventario: **28/09/2010**

GOBIERNO DE ESPAÑA MINISTERIO DE ECONOMÍA Y HACIENDA SECRETARÍA DE ESTADO DE HACIENDA Y PRESUPUESTOS SECRETARÍA GENERAL DE HACIENDA DIRECCIÓN GENERAL DEL CATASTRO Sede Electrónica del Catastro

**REFERENCIA CATASTRAL DEL INMUEBLE**  
46206A006090240000MZ

**DATOS DEL INMUEBLE**

LOCALIZACIÓN:  
Polígono 6 Parcela 9024  
CAMINO. PUIG [VALENCIA]

USO LOCAL PRINCIPAL:  
Agrario [Vía de comunicación de dominio público 00] AÑO CONSTRUCCIÓN: --

COEFICIENTE DE PARTICIPACIÓN: 100,000000 SUPERFICIE CONSTRUIDA (m²): --

**DATOS DE LA FINCA A LA QUE PERTENECE EL INMUEBLE**

SITUACIÓN:  
Polígono 6 Parcela 9024  
CAMINO. PUIG [VALENCIA]

SUPERFICIE CONSTRUIDA (m²): -- SUPERFICIE SUELO (m²): 909 TIPO DE FINCA: --

**CONSULTA DESCRIPTIVA Y GRÁFICA DE DATOS CATASTRALES BIENES INMUEBLES DE NATURALEZA RÚSTICA**  
Municipio de PUIG Provincia de VALENCIA  
INFORMACIÓN GRÁFICA E: 1/2000

Este documento no es una certificación catastral, pero sus datos pueden ser verificados a través del "Acceso a datos catastrales no protegidos" de la SEC.

Jueves, 23 de Septiembre de 2010

730,300 Coordenadas UTM, en metros.  
 --- Límite de Manzana  
 --- Límite de Parcela  
 --- Límite de Construcciones  
 --- Mobiliario y aceras  
 --- Límite zona verde  
 --- Hidrografía



# Ayuntamiento de El Puig

Inventario de Bienes al 31 de Diciembre de 2010

## Bienes Inmuebles (Epigrafe 1º)

### Fichas de Viales y otros Bienes Rústicos

Nº. Inv.: **5065** Nombre de la Finca: **Camino** Estado: **ALTA**

Naturaleza: **Rústica** Tipo: **Camino** Referencia Catastral: **46206A006090250000MU** Situación: Polígono 6 Parcela 9025

Linderos: Ved plano catastral incluido

Dominio: Uso Público

Cuenta del PGCP: **2000**

Superficie (m2): 361,00

Longitud (m): 101,70

Anchura (m): 3,55

#### Característica del estado de conservación:

Tierra natural

Valor en Venta: **1,00 €**

#### Observaciones:

Empty box for observations.

Fecha de realización Inventario: **31/12/2010**

Fecha de Alta en Inventario: **28/09/2010**

GOBIERNO DE ESPAÑA MINISTERIO DE ECONOMÍA Y HACIENDA SECRETARÍA DE ESTADO DE HACIENDA Y PRESUPUESTOS SECRETARÍA GENERAL DE HACIENDA DIRECCIÓN GENERAL DEL CATASTRO Sede Electrónica del Catastro

**REFERENCIA CATASTRAL DEL INMUEBLE**  
46206A006090250000MU

**DATOS DEL INMUEBLE**

LOCALIZACIÓN:  
Polígono 6 Parcela 9025  
CAMINO. PUIG [VALENCIA]

USO LOCAL PRINCIPAL:  
Agrario [Vía de comunicación de dominio público 00] AÑO CONSTRUCCIÓN: --

COEFICIENTE DE PARTICIPACIÓN: 100,000000 SUPERFICIE CONSTRUIDA (m²): --

**DATOS DE LA FINCA A LA QUE PERTENECE EL INMUEBLE**

SITUACIÓN:  
Polígono 6 Parcela 9025  
CAMINO. PUIG [VALENCIA]

SUPERFICIE CONSTRUIDA (m²): -- SUPERFICIE SUELO (m²): 361 TIPO DE FINCA: --

**CONSULTA DESCRIPTIVA Y GRÁFICA DE DATOS CATASTRALES BIENES INMUEBLES DE NATURALEZA RÚSTICA**  
Municipio de PUIG Provincia de VALENCIA  
INFORMACIÓN GRÁFICA E: 1/2000

Este documento no es una certificación catastral, pero sus datos pueden ser verificados a través del "Acceso a datos catastrales no protegidos" de la SEC.

Jueves, 23 de Septiembre de 2010

730,600 Coordenadas UTM, en metros.  
 --- Límite de Manzana  
 --- Límite de Parcela  
 --- Límite de Construcciones  
 --- Mobiliario y aceras  
 --- Límite zona verde  
 --- Hidrografía



# Ayuntamiento de El Puig

Inventario de Bienes al 31 de Diciembre de 2010

## Bienes Inmuebles (Epigrafe 1º)

### Fichas de Viales y otros Bienes Rústicos

Nº. Inv.: **5066**

Nombre de la Finca: **CM VIEJO SAGUNTO**

Estado: **ALTA**

Naturaleza: **Rústica**

Tipo: **Camino**

Referencia Catastral: **46206A007090030000MH**

Situación: **Polígono 7 Parcela 9003**

Linderos: Ved plano catastral incluido

Dominio: **Uso Público**

Cuenta del PGCP: **2010**

Superficie (m2): 6.132,00

Longitud (m): 907,16

Anchura (m): 6,76

#### Característica del estado de conservación:

Asfaltado

Valor en Venta: **1,00 €**

#### Observaciones:

Fecha de realización Inventario: **31/12/2010**

Fecha de Alta en Inventario: **28/09/2010**

GOBIERNO DE ESPAÑA | MINISTERIO DE ECONOMÍA Y HACIENDA | SECRETARÍA DE ESTADO DE HACIENDA Y PRESUPUESTOS | SECRETARÍA GENERAL DE HACIENDA | DIRECCIÓN GENERAL DEL CATASTRO | Sede Electrónica del Catastro

### CONSULTA DESCRIPTIVA Y GRÁFICA DE DATOS CATASTRALES BIENES INMUEBLES DE NATURALEZA RÚSTICA

Municipio de PUIG Provincia de VALENCIA

INFORMACIÓN GRÁFICA E: 1/8000

REFERENCIA CATASTRAL DEL INMUEBLE  
**46206A007090030000MH**

#### DATOS DEL INMUEBLE

LOCALIZACIÓN:  
Polígono 7 Parcela 9003  
CM VIEJO SAGUNTO. PUIG [VALENCIA]

USO LOCAL PRINCIPAL:  
Agrario [Vía de comunicación de dominio público 00] AÑO CONSTRUCCIÓN: --

COEFICIENTE DE PARTICIPACIÓN: 100,00000 SUPERFICIE CONSTRUIDA (m²): --

#### DATOS DE LA FINCA A LA QUE PERTENECE EL INMUEBLE

SITUACIÓN:  
Polígono 7 Parcela 9003  
CM VIEJO SAGUNTO. PUIG [VALENCIA]

SUPERFICIE CONSTRUIDA (m²): -- SUPERFICIE SUELO (m²): 6.132 TIPO DE FINCA: --

Este documento no es una certificación catastral, pero sus datos pueden ser verificados a través del "Acceso a datos catastrales no protegidos" de la SEC.

Jueves, 23 de Septiembre de 2010

730.900 Coordenadas UTM, en metros.  
 --- Límite de Manzana  
 --- Límite de Parcela  
 --- Límite de Construcciones  
 --- Mobiliario y aceras  
 --- Límite zona verde  
 --- Hidrografía



# Ayuntamiento de El Puig

Inventario de Bienes al 31 de Diciembre de 2010

## Bienes Inmuebles (Epigrafe 1º)

### Fichas de Viales y otros Bienes Rústicos

Nº. Inv.: **5067** Nombre de la Finca: **Camino** Estado: **ALTA**

Naturaleza: **Rústica** Tipo: **Camino** Referencia Catastral: **46206A007090100000MY** Situación: Polígono 7 Parcela 9010

Linderos: Ved plano catastral incluido

Dominio: Uso Público Cuenta del PGCP: 2000

Superficie (m2): 497,00

Longitud (m): 124,57

Anchura (m): 3,99

#### Característica del estado de conservación:

Tierra natural

Valor en Venta: **1,00 €**

#### Observaciones:

Empty box for observations.

Fecha de realización Inventario: 31/12/2010

Fecha de Alta en Inventario: 28/09/2010

GOBIERNO DE ESPAÑA MINISTERIO DE ECONOMÍA Y HACIENDA SECRETARÍA DE ESTADO DE HACIENDA Y PRESUPUESTOS SECRETARÍA GENERAL DE HACIENDA DIRECCIÓN GENERAL DEL CATASTRO Sede Electrónica del Catastro

### CONSULTA DESCRIPTIVA Y GRÁFICA DE DATOS CATASTRALES BIENES INMUEBLES DE NATURALEZA RÚSTICA

Municipio de PUIG Provincia de VALENCIA

REFERENCIA CATASTRAL DEL INMUEBLE 46206A007090100000MY

**DATOS DEL INMUEBLE**

LOCALIZACIÓN: Polígono 7 Parcela 9010 CAMINO. PUIG [VALENCIA]

USO LOCAL PRINCIPAL: Agrario [Vía de comunicación de dominio público 00] AÑO CONSTRUCCIÓN: --

COEFICIENTE DE PARTICIPACIÓN: 100,000000 SUPERFICIE CONSTRUIDA (m²): --

**DATOS DE LA FINCA A LA QUE PERTENECE EL INMUEBLE**

SITUACIÓN: Polígono 7 Parcela 9010 CAMINO. PUIG [VALENCIA]

SUPERFICIE CONSTRUIDA (m²): -- SUPERFICIE SUELO (m²): 497 TIPO DE FINCA: --

INFORMACIÓN GRÁFICA E: 1/2000

Este documento no es una certificación catastral, pero sus datos pueden ser verificados a través del "Acceso a datos catastrales no protegidos" de la SEC.

Jueves, 23 de Septiembre de 2010

730,600 Coordenadas UTM, en metros.  
 Límite de Manzana  
 Límite de Parcela  
 Límite de Construcciones  
 Mobiliario y aceras  
 Límite zona verde  
 Hidrografía





# Ayuntamiento de El Puig

Inventario de Bienes al 31 de Diciembre de 2010

## Bienes Inmuebles (Epigrafe 1º)

### Fichas de Viales y otros Bienes Rústicos

Nº. Inv.: **5068** Nombre de la Finca: **Camino** Estado: **ALTA**

Naturaleza: **Rústica** Tipo: **Camino** Referencia Catastral: **46206A007090110000MG** Situación: Polígono 7 Parcela 9011

Linderos: Ved plano catastral incluido

Dominio: Uso Público

Cuenta del PGCP: 2000

Superficie (m2): 427,00

Longitud (m): 122,60

Anchura (m): 3,48

#### Característica del estado de conservación:

Tierra natural

Valor en Venta: **1,00 €**

#### Observaciones:

Empty box for observations.

Fecha de realización Inventario: 31/12/2010

Fecha de Alta en Inventario: 28/09/2010

GOBIERNO DE ESPAÑA MINISTERIO DE ECONOMÍA Y HACIENDA SECRETARÍA DE ESTADO DE HACIENDA Y PRESUPUESTOS SECRETARÍA GENERAL DE HACIENDA DIRECCIÓN GENERAL DEL CATASTRO Sede Electrónica del Catastro

### CONSULTA DESCRIPTIVA Y GRÁFICA DE DATOS CATASTRALES BIENES INMUEBLES DE NATURALEZA RÚSTICA

Municipio de PUIG Provincia de VALENCIA

INFORMACIÓN GRÁFICA E: 1/2000

REFERENCIA CATASTRAL DEL INMUEBLE 46206A007090110000MG

**DATOS DEL INMUEBLE**

LOCALIZACIÓN: Polígono 7 Parcela 9011 CAMINO. PUIG [VALENCIA]

USO LOCAL PRINCIPAL: Agrario [Vía de comunicación de dominio público 00] AÑO CONSTRUCCIÓN: --

COEFICIENTE DE PARTICIPACIÓN: 100,000000 SUPERFICIE CONSTRUÍDA (m²): --

**DATOS DE LA FINCA A LA QUE PERTENECE EL INMUEBLE**

SITUACIÓN: Polígono 7 Parcela 9011 CAMINO. PUIG [VALENCIA]

SUPERFICIE CONSTRUÍDA (m²): -- SUPERFICIE SUELO (m²): 427 TIPO DE FINCA: --

Este documento no es una certificación catastral, pero sus datos pueden ser verificados a través del "Acceso a datos catastrales no protegidos" de la SEC.

Jueves, 23 de Septiembre de 2010

730,400 Coordenadas UTM, en metros. Límite de Manzana Límite de Parcela Límite de Construcciones Mobiliario y aceras Límite zona verde Hidrografía



# Ayuntamiento de El Puig

Inventario de Bienes al 31 de Diciembre de 2010

## Bienes Inmuebles (Epigrafe 1º)

### Fichas de Viales y otros Bienes Rústicos

Nº. Inv.: **5069** Nombre de la Finca: **CM FONDO** Estado: **ALTA**

Naturaleza: **Rústica** Tipo: **Camino** Referencia Catastral: **46206A007090120000MQ** Situación: Polígono 7 Parcela 9012

Linderos: Ved plano catastral incluido

Dominio: Uso Público Cuenta del PGCP: 2000

Superficie (m2): 852,00

Longitud (m): 434,16

Anchura (m): 1,96

#### Característica del estado de conservación:

Tierra natural

Valor en Venta: **1,00 €**

#### Observaciones:

Empty box for observations.

Fecha de realización Inventario: 31/12/2010

Fecha de Alta en Inventario: 28/09/2010

GOBIERNO DE ESPAÑA MINISTERIO DE ECONOMÍA Y HACIENDA SECRETARÍA DE ESTADO DE HACIENDA Y PRESUPUESTOS SECRETARÍA GENERAL DE HACIENDA DIRECCIÓN GENERAL DEL CATASTRO Sede Electrónica del Catastro

### CONSULTA DESCRIPTIVA Y GRÁFICA DE DATOS CATASTRALES BIENES INMUEBLES DE NATURALEZA RÚSTICA

Municipio de PUIG Provincia de VALENCIA

INFORMACIÓN GRÁFICA E: 1/5000

REFERENCIA CATASTRAL DEL INMUEBLE 46206A007090120000MQ

**DATOS DEL INMUEBLE**

LOCALIZACIÓN: Polígono 7 Parcela 9012 CM FONDO. PUIG [VALENCIA]

USO LOCAL PRINCIPAL: Agrario [Vía de comunicación de dominio público 00] AÑO CONSTRUCCIÓN: --

COEFICIENTE DE PARTICIPACIÓN: 100,000000 SUPERFICIE CONSTRUIDA (m²): --

**DATOS DE LA FINCA A LA QUE PERTENECE EL INMUEBLE**

SITUACIÓN: Polígono 7 Parcela 9012 CM FONDO. PUIG [VALENCIA]

SUPERFICIE CONSTRUIDA (m²): -- SUPERFICIE SUELO (m²): 852 TIPO DE FINCA: --

Este documento no es una certificación catastral, pero sus datos pueden ser verificados a través del "Acceso a datos catastrales no protegidos" de la SEC.

Jueves, 23 de Septiembre de 2010

730,600 Coordenadas UTM, en metros.  
 --- Límite de Manzana  
 --- Límite de Parcela  
 --- Límite de Construcciones  
 --- Mobiliario y aceras  
 --- Límite zona verde  
 --- Hidrografía



# Ayuntamiento de El Puig

Inventario de Bienes al 31 de Diciembre de 2010

## Bienes Inmuebles (Epigrafe 1º)

### Fichas de Viales y otros Bienes Rústicos

Nº. Inv.: **5070** Nombre de la Finca: **Camino** Estado: **ALTA**

Naturaleza: **Rústica** Tipo: **Camino** Referencia Catastral: **46206A007090130000MP** Situación: Polígono 7 Parcela 9013

Linderos: Ved plano catastral incluido

Dominio: Uso Público Cuenta del PGCP: 2000

Superficie (m2): 477,00

Longitud (m): 117,74

Anchura (m): 4,05

#### Característica del estado de conservación:

Tierra natural

Valor en Venta: **1,00 €**

#### Observaciones:

GOBIERNO DE ESPAÑA MINISTERIO DE ECONOMÍA Y HACIENDA SECRETARÍA DE ESTADO DE HACIENDA Y PRESUPUESTOS SECRETARÍA GENERAL DE HACIENDA DIRECCIÓN GENERAL DEL CATASTRO Sede Electrónica del Catastro

### CONSULTA DESCRIPTIVA Y GRÁFICA DE DATOS CATASTRALES BIENES INMUEBLES DE NATURALEZA RÚSTICA

Municipio de PUIG Provincia de VALENCIA

INFORMACIÓN GRÁFICA E: 1/2000

REFERENCIA CATASTRAL DEL INMUEBLE 46206A007090130000MP

**DATOS DEL INMUEBLE**

LOCALIZACIÓN: Polígono 7 Parcela 9013 CAMINO. PUIG [VALENCIA]

USO LOCAL PRINCIPAL: Agrario [Vía de comunicación de dominio público 00] AÑO CONSTRUCCIÓN: --

COEFICIENTE DE PARTICIPACIÓN: 100,000000 SUPERFICIE CONSTRUIDA (m²): --

**DATOS DE LA FINCA A LA QUE PERTENECE EL INMUEBLE**

SITUACIÓN: Polígono 7 Parcela 9013 CAMINO. PUIG [VALENCIA]

SUPERFICIE CONSTRUIDA (m²): -- SUPERFICIE SUELO (m²): 477 TIPO DE FINCA: --

Este documento no es una certificación catastral, pero sus datos pueden ser verificados a través del "Acceso a datos catastrales no protegidos" de la SEC.

Jueves, 23 de Septiembre de 2010

730,300 Coordenadas UTM, en metros.  
 --- Límite de Manzana  
 --- Límite de Parcela  
 --- Límite de Construcciones  
 --- Mobiliario y aceras  
 --- Límite zona verde  
 --- Hidrografía



# Ayuntamiento de El Puig

Inventario de Bienes al 31 de Diciembre de 2010

## Bienes Inmuebles (Epigrafe 1º)

### Fichas de Viales y otros Bienes Rústicos

Nº. Inv.: **5071** Nombre de la Finca: **Camino** Estado: **ALTA**

Naturaleza: **Rústica** Tipo: **Camino** Referencia Catastral: **46206A007090140000ML** Situación: Polígono 7 Parcela 9014

Linderos: Ved plano catastral incluido

Dominio: Uso Público Cuenta del PGCP: 2000

Superficie (m2):	458,00
Longitud (m):	108,65
Anchura (m):	4,22

#### Característica del estado de conservación:

Tierra natural

Valor en Venta: **1,00 €**

#### Observaciones:

Fecha de realización Inventario: **31/12/2010**

Fecha de Alta en Inventario: **28/09/2010**

GOBIERNO DE ESPAÑA MINISTERIO DE ECONOMÍA Y HACIENDA SECRETARÍA DE ESTADO DE HACIENDA Y PRESUPUESTOS SECRETARÍA GENERAL DE HACIENDA DIRECCIÓN GENERAL DEL CATASTRO Sede Electrónica del Catastro

**REFERENCIA CATASTRAL DEL INMUEBLE**  
46206A007090140000ML

**DATOS DEL INMUEBLE**

LOCALIZACIÓN:  
Polígono 7 Parcela 9014  
CAMINO. PUIG [VALENCIA]

USO LOCAL PRINCIPAL:  
Agrario [Vía de comunicación de dominio público 00] AÑO CONSTRUCCIÓN:

COEFICIENTE DE PARTICIPACIÓN: 100,000000 SUPERFICIE CONSTRUIDA (m²): --

**DATOS DE LA FINCA A LA QUE PERTENECE EL INMUEBLE**

SITUACIÓN:  
Polígono 7 Parcela 9014  
CAMINO. PUIG [VALENCIA]

SUPERFICIE CONSTRUIDA (m²): -- SUPERFICIE SUELO (m²): 458 TIPO DE FINCA: --

**CONSULTA DESCRIPTIVA Y GRÁFICA DE DATOS CATASTRALES BIENES INMUEBLES DE NATURALEZA RÚSTICA**  
Municipio de PUIG Provincia de VALENCIA  
INFORMACIÓN GRÁFICA E: 1/2000

Este documento no es una certificación catastral, pero sus datos pueden ser verificados a través del "Acceso a datos catastrales no protegidos" de la SEC.

Jueves, 23 de Septiembre de 2010

730,600 Coordenadas UTM, en metros.  
 Límite de Manzana  
 Límite de Parcela  
 Límite de Construcciones  
 Mobiliario y aceras  
 Límite zona verde  
 Hidrografía



# Ayuntamiento de El Puig

Inventario de Bienes al 31 de Diciembre de 2010

## Bienes Inmuebles (Epigrafe 1º)

### Fichas de Viales y otros Bienes Rústicos

Nº. Inv.: **5072** Nombre de la Finca: **Camino** Estado: **ALTA**

Naturaleza: **Rústica** Tipo: **Camino** Referencia Catastral: **46206A007090150000MT** Situación: Polígono 7 Parcela 9015

Linderos: Ved plano catastral incluido

Dominio: Uso Público Cuenta del PGCP: 2000

Superficie (m2): 399,00

Longitud (m): 100,86

Anchura (m): 3,96

#### Característica del estado de conservación:

Tierra natural

Valor en Venta: **1,00 €**

#### Observaciones:

Empty box for observations.

Fecha de realización Inventario: 31/12/2010

Fecha de Alta en Inventario: 28/09/2010

GOBIERNO DE ESPAÑA MINISTERIO DE ECONOMÍA Y HACIENDA SECRETARÍA DE ESTADO DE HACIENDA Y PRESUPUESTOS SECRETARÍA GENERAL DE HACIENDA DIRECCIÓN GENERAL DEL CATASTRO Sede Electrónica del Catastro

**REFERENCIA CATASTRAL DEL INMUEBLE**  
46206A007090150000MT

**DATOS DEL INMUEBLE**

LOCALIZACIÓN:  
Polígono 7 Parcela 9015  
CAMINO. PUIG [VALENCIA]

USO LOCAL PRINCIPAL:  
Agrario [Vía de comunicación de dominio público 00] AÑO CONSTRUCCIÓN: [ ]

COEFICIENTE DE PARTICIPACIÓN: 100,000000 SUPERFICIE CONSTRUIDA (m²): [ ]

**DATOS DE LA FINCA A LA QUE PERTENECE EL INMUEBLE**

SITUACIÓN:  
Polígono 7 Parcela 9015  
CAMINO. PUIG [VALENCIA]

SUPERFICIE CONSTRUIDA (m²): [ ] SUPERFICIE SUELO (m²): 399 TIPO DE FINCA: [ ]

**CONSULTA DESCRIPTIVA Y GRÁFICA DE DATOS CATASTRALES BIENES INMUEBLES DE NATURALEZA RÚSTICA**  
Municipio de PUIG Provincia de VALENCIA  
INFORMACIÓN GRÁFICA E: 1/2000

Este documento no es una certificación catastral, pero sus datos pueden ser verificados a través del "Acceso a datos catastrales no protegidos" de la SEC.

Jueves, 23 de Septiembre de 2010

730,300 Coordenadas UTM, en metros.  
 - Límite de Manzana  
 - Límite de Parcela  
 - Límite de Construcciones  
 - Mobiliario y aceras  
 - Límite zona verde  
 - Hidrografía



# Ayuntamiento de El Puig

Inventario de Bienes al 31 de Diciembre de 2010

## Bienes Inmuebles (Epigrafe 1º)

### Fichas de Viales y otros Bienes Rústicos

Nº. Inv.: **5073**

Nombre de la Finca: **Camino**

Estado: **ALTA**

Naturaleza: **Rústica**

Tipo: **Camino**

Referencia Catastral: **46206A007090160000MF**

Situación: **Polígono 7 Parcela 9016**

Linderos: Ved plano catastral incluido

Dominio: **Uso Público**

Cuenta del PGCP: **2000**

Superficie (m2): 372,00

Longitud (m): 113,28

Anchura (m): 3,28

#### Característica del estado de conservación:

Tierra natural

Valor en Venta: **1,00 €**

#### Observaciones:

Empty box for observations.

Fecha de realización Inventario: **31/12/2010**

Fecha de Alta en Inventario: **28/09/2010**

GOBIERNO DE ESPAÑA, MINISTERIO DE ECONOMÍA Y HACIENDA, SECRETARÍA DE ESTADO DE HACIENDA Y PRESUPUESTOS, SECRETARÍA GENERAL DE HACIENDA, DIRECCIÓN GENERAL DEL CATASTRO, Sede Electrónica del Catastro

### CONSULTA DESCRIPTIVA Y GRÁFICA DE DATOS CATASTRALES BIENES INMUEBLES DE NATURALEZA RÚSTICA

Municipio de PUIG Provincia de VALENCIA

REFERENCIA CATASTRAL DEL INMUEBLE: **46206A005090060000MD**

**DATOS DEL INMUEBLE**

LOCALIZACIÓN: Polígono 5 Parcela 9006 CAMINO. PUIG [VALENCIA]

USO LOCAL PRINCIPAL: Agrario [Vía de comunicación de dominio público 00] AÑO CONSTRUCCIÓN: --

COEFICIENTE DE PARTICIPACIÓN: 100,000000 SUPERFICIE CONSTRUIDA (m²): --

**DATOS DE LA FINCA A LA QUE PERTENECE EL INMUEBLE**

SITUACIÓN: Polígono 5 Parcela 9006 CAMINO. PUIG [VALENCIA]

SUPERFICIE CONSTRUIDA (m²): -- SUPERFICIE SUELO (m²): 2.329 TIPO DE FINCA: --

INFORMACIÓN GRÁFICA E: 1/4000

Este documento no es una certificación catastral, pero sus datos pueden ser verificados a través del "Acceso a datos catastrales no protegidos" de la SEC.

Miércoles, 22 de Septiembre de 2010

729,400 Coordenadas UTM, en metros.  
 --- Límite de Manzana  
 --- Límite de Parcela  
 --- Límite de Construcciones  
 --- Mobiliario y aceras  
 --- Límite zona verde  
 --- Hidrografía



# Ayuntamiento de El Puig

Inventario de Bienes al 31 de Diciembre de 2010

## Bienes Inmuebles (Epigrafe 1º)

### Fichas de Viales y otros Bienes Rústicos

Nº. Inv.: **5074**

Nombre de la Finca:

**CM VIÑALS**

Estado: **ALTA**

Naturaleza: **Rústica**

Tipo: **Camino**

Referencia Catastral:

**46206A008090030000MI**

Situación: Polígono 8 Parcela 9003

Linderos: Ved plano catastral incluido

Dominio: Uso Público

Cuenta del PGCP: **2010**

Superficie (m2): 2.104,00

Longitud (m): 727,14

Anchura (m): 2,89

#### Característica del estado de conservación:

Zahorra

Valor en Venta:

**1,00 €**

#### Observaciones:

Empty box for observations.

Fecha de realización Inventario: **31/12/2010**

Fecha de Alta en Inventario: **28/09/2010**

GOBIERNO DE ESPAÑA, MINISTERIO DE ECONOMÍA Y HACIENDA, SECRETARÍA DE ESTADO DE HACIENDA Y PRESUPUESTOS, SECRETARÍA GENERAL DE HACIENDA, DIRECCIÓN GENERAL DEL CATASTRO, Sede Electrónica del Catastro

**REFERENCIA CATASTRAL DEL INMUEBLE**  
46206A008090030000MI

**DATOS DEL INMUEBLE**

LOCALIZACIÓN:  
Polígono 8 Parcela 9003  
CM VIÑALS. PUIG [VALENCIA]

USO LOCAL PRINCIPAL:  
Agrario [Vía de comunicación de dominio público 00] AÑO CONSTRUCCIÓN: --

COEFICIENTE DE PARTICIPACIÓN: 100,000000 SUPERFICIE CONSTRUIDA (m²): --

**DATOS DE LA FINCA A LA QUE PERTENECE EL INMUEBLE**

SITUACIÓN:  
Polígono 8 Parcela 9003  
CM VIÑALS. PUIG [VALENCIA]

SUPERFICIE CONSTRUIDA (m²): -- SUPERFICIE SUELO (m²): 2.104 TIPO DE FINCA: --

**CONSULTA DESCRIPTIVA Y GRÁFICA DE DATOS CATASTRALES BIENES INMUEBLES DE NATURALEZA RÚSTICA**  
Municipio de PUIG Provincia de VALENCIA  
E: 1/5000

Este documento no es una certificación catastral, pero sus datos pueden ser verificados a través del "Acceso a datos catastrales no protegidos" de la SEC.

Jueves, 23 de Septiembre de 2010

731,600 Coordenadas UTM, en metros.  
 --- Límite de Manzana  
 --- Límite de Parcela  
 --- Límite de Construcciones  
 --- Mobiliario y aceras  
 --- Límite zona verde  
 --- Hidrografía



# Ayuntamiento de El Puig

Inventario de Bienes al 31 de Diciembre de 2010

## Bienes Inmuebles (Epigrafe 1º)

### Fichas de Viales y otros Bienes Rústicos

Nº. Inv.: **5075** Nombre de la Finca: **Camino** Estado: **ALTA**

Naturaleza: **Rústica** Tipo: **Camino** Referencia Catastral: **46206A008090070000MZ** Situación: Polígono 8 Parcela 9007

Linderos: Ved plano catastral incluido

Dominio: Uso Público Cuenta del PGCP: 2000

Superficie (m2):	1.290,00
Longitud (m):	325,04
Anchura (m):	3,97

#### Característica del estado de conservación:

Tierra natural

Valor en Venta: **1,00 €**

#### Observaciones:

Fecha de realización Inventario: 31/12/2010

Fecha de Alta en Inventario: 28/09/2010

**REFERENCIA CATASTRAL DEL INMUEBLE**  
46206A008090070000MZ

**DATOS DEL INMUEBLE**

LOCALIZACIÓN:  
Polígono 8 Parcela 9007  
CAMINO. PUIG [VALENCIA]

USO LOCAL PRINCIPAL:  
Agrario [Vía de comunicación de dominio público 00]

COEFICIENTE DE PARTICIPACIÓN: 100,000000 SUPERFICIE CONSTRUÍDA (m²): --

**DATOS DE LA FINCA A LA QUE PERTENECE EL INMUEBLE**

SITUACIÓN:  
Polígono 8 Parcela 9007  
CAMINO. PUIG [VALENCIA]

SUPERFICIE CONSTRUÍDA (m²): -- SUPERFICIE SUELO (m²): 1.290 TIPO DE FINCA: --

**CONSULTA DESCRIPTIVA Y GRÁFICA DE DATOS CATASTRALES BIENES INMUEBLES DE NATURALEZA RÚSTICA**  
Municipio de PUIG Provincia de VALENCIA

INFORMACIÓN GRÁFICA E: 1/3000

Este documento no es una certificación catastral, pero sus datos pueden ser verificados a través del "Acceso a datos catastrales no protegidos" de la SEC.

Jueves, 23 de Septiembre de 2010

731.500 Coordenadas UTM, en metros.  
 --- Límite de Manzana  
 --- Límite de Parcela  
 --- Límite de Construcciones  
 --- Mobiliario y aceras  
 --- Límite zona verde  
 --- Hidrografía





# Ayuntamiento de El Puig

Inventario de Bienes al 31 de Diciembre de 2010

## Bienes Inmuebles (Epigrafe 1º)

### Fichas de Viales y otros Bienes Rústicos

Nº. Inv.: **5076** Nombre de la Finca: **Camino** Estado: **ALTA**

Naturaleza: **Rústica** Tipo: **Camino** Referencia Catastral: **46206A008090080000MU** Situación: Polígono 8 Parcela 9008

Linderos: Ved plano catastral incluido

Dominio: Uso Público

Cuenta del PGCP: 2000

Superficie (m2): 901,00

Longitud (m): 224,28

Anchura (m): 4,02

#### Característica del estado de conservación:

Tierra natural

Valor en Venta: **1,00 €**

#### Observaciones:

GOBIERNO DE ESPAÑA		MINISTERIO DE ECONOMÍA Y HACIENDA		SECRETARÍA DE ESTADO DE HACIENDA Y PRESUPUESTOS		SECRETARÍA GENERAL DE HACIENDA		DIRECCIÓN GENERAL DEL CATASTRO		Sede Electrónica del Catastro	
<b>REFERENCIA CATASTRAL DEL INMUEBLE</b> 46206A008090080000MU											
<b>DATOS DEL INMUEBLE</b>											
LOCALIZACIÓN: Polígono 8 Parcela 9008 CAMINO. PUIG [VALENCIA]											
USO LOCAL PRINCIPAL: Agrario [Vía de comunicación de dominio público 00] AÑO CONSTRUCCIÓN: <input type="text"/>											
COEFICIENTE DE PARTICIPACIÓN: <input type="text" value="100,000000"/> SUPERFICIE CONSTRUIDA (m²): <input type="text" value="--"/>											
<b>DATOS DE LA FINCA A LA QUE PERTENECE EL INMUEBLE</b>											
SITUACIÓN: Polígono 8 Parcela 9008 CAMINO. PUIG [VALENCIA]											
SUPERFICIE CONSTRUIDA (m²): <input type="text" value="--"/> SUPERFICIE SUELO (m²): <input type="text" value="901"/> TIPO DE FINCA: <input type="text" value="--"/>											
CONSULTA DESCRIPTIVA Y GRÁFICA DE DATOS CATASTRALES BIENES INMUEBLES DE NATURALEZA RÚSTICA Municipio de PUIG Provincia de VALENCIA						E: 1/2500					
INFORMACIÓN GRÁFICA											
Este documento no es una certificación catastral, pero sus datos pueden ser verificados a través del "Acceso a datos catastrales no protegidos" de la SEC.											
731,500 Coordenadas UTM, en metros. — Límite de Manzana — Límite de Parcela — Límite de Construcciones — Mobiliario y aceras — Límite zona verde — Hidrografía											
Jueves , 23 de Septiembre de 2010											

Fecha de realización Inventario: 31/12/2010

Fecha de Alta en Inventario: 28/09/2010



# Ayuntamiento de El Puig

Inventario de Bienes al 31 de Diciembre de 2010

## Bienes Inmuebles (Epigrafe 1º)

### Fichas de Viales y otros Bienes Rústicos

Nº. Inv.: **5077** Nombre de la Finca: **Camino** Estado: **ALTA**

Naturaleza: **Rústica** Tipo: **Camino** Referencia Catastral: **46206A008090090000MH** Situación: Polígono 8 Parcela 9009

Linderos: Ved plano catastral incluido

Dominio: Uso Público

Cuenta del PGCP: **2000**

Superficie (m2): 1.433,00

Longitud (m): 358,50

Anchura (m): 4,00

#### Característica del estado de conservación:

Tierra natural

Valor en Venta: **1,00 €**

#### Observaciones:

Empty box for observations.

Fecha de realización Inventario: **31/12/2010**

Fecha de Alta en Inventario: **28/09/2010**

GOBIERNO DE ESPAÑA MINISTERIO DE ECONOMÍA Y HACIENDA SECRETARÍA DE ESTADO DE HACIENDA Y PRESUPUESTOS SECRETARÍA GENERAL DE HACIENDA DIRECCIÓN GENERAL DEL CATASTRO Sede Electrónica del Catastro

**REFERENCIA CATASTRAL DEL INMUEBLE**  
46206A008090090000MH

**DATOS DEL INMUEBLE**

LOCALIZACIÓN:  
Polígono 8 Parcela 9009  
CAMINO. PUIG [VALENCIA]

USO LOCAL PRINCIPAL:  
Agrario [Vía de comunicación de dominio público 00] AÑO CONSTRUCCIÓN: --

COEFICIENTE DE PARTICIPACIÓN: 100,000000 SUPERFICIE CONSTRUIDA (m²): --

**DATOS DE LA FINCA A LA QUE PERTENECE EL INMUEBLE**

SITUACIÓN:  
Polígono 8 Parcela 9009  
CAMINO. PUIG [VALENCIA]

SUPERFICIE CONSTRUIDA (m²): -- SUPERFICIE SUELO (m²): 1.433 TIPO DE FINCA: --

**CONSULTA DESCRIPTIVA Y GRÁFICA DE DATOS CATASTRALES BIENES INMUEBLES DE NATURALEZA RÚSTICA**  
Municipio de PUIG Provincia de VALENCIA  
INFORMACIÓN GRÁFICA E: 1/3000

Este documento no es una certificación catastral, pero sus datos pueden ser verificados a través del "Acceso a datos catastrales no protegidos" de la SEC.

Jueves, 23 de Septiembre de 2010

731,400 Coordenadas UTM, en metros.  
 --- Límite de Manzana  
 --- Límite de Parcela  
 --- Límite de Construcciones  
 --- Mobiliario y aceras  
 --- Límite zona verde  
 --- Hidrografía



# Ayuntamiento de El Puig

Inventario de Bienes al 31 de Diciembre de 2010

## Bienes Inmuebles (Epigrafe 1º)

### Fichas de Viales y otros Bienes Rústicos

Nº. Inv.: **5078** Nombre de la Finca: **Camino** Estado: **ALTA**

Naturaleza: **Rústica** Tipo: **Camino** Referencia Catastral: **46206A00809010000MZ** Situación: Polígono 8 Parcela 9010

Linderos: Ved plano catastral incluido

Dominio: Uso Público Cuenta del PGCP: 2010

Superficie (m2): 4.444,00

Longitud (m): 1.086,35

Anchura (m): 4,09

#### Característica del estado de conservación:

Asfaltado el central y Tierra Natural los ramales

Valor en Venta: **1,00 €**

#### Observaciones:

Empty box for observations.

Fecha de realización Inventario: 31/12/2010

Fecha de Alta en Inventario: 28/09/2010

GOBIERNO DE ESPAÑA MINISTERIO DE ECONOMÍA Y HACIENDA SECRETARÍA DE ESTADO DE HACIENDA Y PRESUPUESTOS SECRETARÍA GENERAL DE HACIENDA DIRECCIÓN GENERAL DEL CATASTRO Sede Electrónica del Catastro

**CONSULTA DESCRIPTIVA Y GRÁFICA DE DATOS CATASTRALES BIENES INMUEBLES DE NATURALEZA RÚSTICA**  
Municipio de PUIG Provincia de VALENCIA

REFERENCIA CATASTRAL DEL INMUEBLE: **46206A00809010000MZ**

**DATOS DEL INMUEBLE**

LOCALIZACIÓN: Polígono 8 Parcela 9010 CAMINO. PUIG [VALENCIA]

USO LOCAL PRINCIPAL: Agrario [Vía de comunicación de dominio público 00] AÑO CONSTRUCCIÓN: --

COEFICIENTE DE PARTICIPACIÓN: 100,000000 SUPERFICIE CONSTRUIDA (m²): --

**DATOS DE LA FINCA A LA QUE PERTENECE EL INMUEBLE**

SITUACIÓN: Polígono 8 Parcela 9010 CAMINO. PUIG [VALENCIA]

SUPERFICIE CONSTRUIDA (m²): -- SUPERFICIE SUELO (m²): 4.444 TIPO DE FINCA: --

INFORMACIÓN GRÁFICA E: 1/5000

Este documento no es una certificación catastral, pero sus datos pueden ser verificados a través del "Acceso a datos catastrales no protegidos" de la SEC.

Jueves, 23 de Septiembre de 2010

731,200 Coordenadas UTM, en metros.  
 --- Límite de Manzana  
 --- Límite de Parcela  
 --- Límite de Construcciones  
 --- Mobiliario y aceras  
 --- Límite zona verde  
 --- Hidrografía



# Ayuntamiento de El Puig

Inventario de Bienes al 31 de Diciembre de 2010

## Bienes Inmuebles (Epigrafe 1º)

### Fichas de Viales y otros Bienes Rústicos

Nº. Inv.: **5079** Nombre de la Finca: **Camino** Estado: **ALTA**

Naturaleza: **Rústica** Tipo: **Camino** Referencia Catastral: **46206A008090110000MU** Situación: **Polígono 8 Parcela 9011**

Linderos: Ved plano catastral incluido

Dominio: **Uso Público** Cuenta del PGCP: **2000**

Superficie (m2):	1.316,00
Longitud (m):	331,08
Anchura (m):	3,97

#### Característica del estado de conservación:

Tierra natural

Valor en Venta: **1,00 €**

#### Observaciones:

**REFERENCIA CATASTRAL DEL INMUEBLE**  
46206A008090110000MU

**DATOS DEL INMUEBLE**

LOCALIZACIÓN:  
Polígono 8 Parcela 9011  
CAMINO. PUIG [VALENCIA]

USO LOCAL PRINCIPAL:  
Agrario [Vía de comunicación de dominio público 00]

COEFICIENTE DE PARTICIPACIÓN: 100,000000

**DATOS DE LA FINCA A LA QUE PERTENECE EL INMUEBLE**

SITUACIÓN:  
Polígono 8 Parcela 9011  
CAMINO. PUIG [VALENCIA]

SUPERFICIE CONSTRUIDA (m²): -- SUPERFICIE SUELO (m²): 1.316 TIPO DE FINCA: --

**CONSULTA DESCRIPTIVA Y GRÁFICA DE DATOS CATASTRALES BIENES INMUEBLES DE NATURALEZA RÚSTICA**

Municipio de PUIG Provincia de VALENCIA

INFORMACIÓN GRÁFICA E: 1/3000

Este documento no es una certificación catastral, pero sus datos pueden ser verificados a través del "Acceso a datos catastrales no protegidos" de la SEC.

Jueves, 23 de Septiembre de 2010

731,100 Coordenadas UTM, en metros.  
 --- Límite de Manzana  
 --- Límite de Parcela  
 --- Límite de Construcciones  
 --- Mobiliario y aceras  
 --- Límite zona verde  
 --- Hidrografía

Fecha de realización Inventario: **31/12/2010**

Fecha de Alta en Inventario: **28/09/2010**



# Ayuntamiento de El Puig

Inventario de Bienes al 31 de Diciembre de 2010

## Bienes Inmuebles (Epigrafe 1º)

### Fichas de Viales y otros Bienes Rústicos

Nº. Inv.: **5080** Nombre de la Finca: **Camino** Estado: **ALTA**

Naturaleza: **Rústica** Tipo: **Camino** Referencia Catastral: **46206A008090120000MH** Situación: **Polígono 8 Parcela 9012**

Linderos: Ved plano catastral incluido

Dominio: **Uso Público** Cuenta del PGCP: **2000**

Superficie (m2):	1.446,00
Longitud (m):	346,66
Anchura (m):	4,17

#### Característica del estado de conservación:

Tierra natural

Valor en Venta: **1,00 €**

#### Observaciones:

Fecha de realización Inventario: **31/12/2010**

Fecha de Alta en Inventario: **28/09/2010**

**REFERENCIA CATASTRAL DEL INMUEBLE**  
46206A008090120000MH

**DATOS DEL INMUEBLE**

LOCALIZACIÓN:  
Polígono 8 Parcela 9012  
CAMINO. PUIG [VALENCIA]

USO LOCAL PRINCIPAL:  
Agrario [Vía de comunicación de dominio público 00]

COEFICIENTE DE PARTICIPACIÓN: 100,000000

**DATOS DE LA FINCA A LA QUE PERTENECE EL INMUEBLE**

SITUACIÓN:  
Polígono 8 Parcela 9012  
CAMINO. PUIG [VALENCIA]

SUPERFICIE CONSTRUIDA (m²): -- SUPERFICIE SUELO (m²): 1.446 TIPO DE FINCA: --

**CONSULTA DESCRIPTIVA Y GRÁFICA DE DATOS CATASTRALES BIENES INMUEBLES DE NATURALEZA RÚSTICA**

Municipio de PUIG Provincia de VALENCIA

INFORMACIÓN GRÁFICA E: 1/4000

Este documento no es una certificación catastral, pero sus datos pueden ser verificados a través del "Acceso a datos catastrales no protegidos" de la SEC.

Jueves, 23 de Septiembre de 2010

731,200 Coordenadas UTM, en metros.  
 --- Límite de Manzana  
 --- Límite de Parcela  
 --- Límite de Construcciones  
 --- Mobiliario y aceras  
 --- Límite zona verde  
 --- Hidrografía



# Ayuntamiento de El Puig

Inventario de Bienes al 31 de Diciembre de 2010

## Bienes Inmuebles (Epigrafe 1º)

### Fichas de Viales y otros Bienes Rústicos

Nº. Inv.: **5081**

Nombre de la Finca:

**CM ESTRET**

Estado: **ALTA**

Naturaleza: **Rústica**

Tipo: **Camino**

Referencia Catastral: **46206A008090170000MG**

Situación: Polígono 8 Parcela 9017

Linderos: Ved plano catastral incluido

Dominio: Uso Público

Cuenta del PGCP: **2000**

Superficie (m2): 744,00

Longitud (m): 307,06

Anchura (m): 2,42

#### Característica del estado de conservación:

Tierra natural

Valor en Venta:

**1,00 €**

#### Observaciones:

Empty box for observations.

Fecha de realización Inventario: **31/12/2010**

Fecha de Alta en Inventario: **28/09/2010**

GOBIERNO DE ESPAÑA, MINISTERIO DE ECONOMÍA Y HACIENDA, SECRETARÍA DE ESTADO DE HACIENDA Y PRESUPUESTOS, SECRETARÍA GENERAL DE HACIENDA, DIRECCIÓN GENERAL DEL CATASTRO, Sede Electrónica del Catastro

**REFERENCIA CATASTRAL DEL INMUEBLE**  
46206A008090170000MG

**DATOS DEL INMUEBLE**

LOCALIZACIÓN:  
Polígono 8 Parcela 9017  
CM ESTRET. PUIG [VALENCIA]

USO LOCAL PRINCIPAL:  
Agrario [Vía de comunicación de dominio público 00] AÑO CONSTRUCCIÓN:

CODIFICANTE DE PARTICIPACIÓN: 100,000000 SUPERFICIE CONSTRUIDA (m²): --

**DATOS DE LA FINCA A LA QUE PERTENECE EL INMUEBLE**

SITUACIÓN:  
Polígono 8 Parcela 9017  
CM ESTRET. PUIG [VALENCIA]

SUPERFICIE CONSTRUIDA (m²): -- SUPERFICIE SUELO (m²): 744 TIPO DE FINCA: --

**CONSULTA DESCRIPTIVA Y GRÁFICA DE DATOS CATASTRALES BIENES INMUEBLES DE NATURALEZA RÚSTICA**  
Municipio de PUIG Provincia de VALENCIA  
INFORMACIÓN GRÁFICA E: 1/2500

Este documento no es una certificación catastral, pero sus datos pueden ser verificados a través del "Acceso a datos catastrales no protegidos" de la SEC.

Jueves, 23 de Septiembre de 2010

731,300 Coordenadas UTM, en metros.  
— Límite de Manzana  
— Límite de Parcela  
— Límite de Construcciones  
— Mobiliario y aceras  
— Límite zona verde  
— Hidrografía



# Ayuntamiento de El Puig

Inventario de Bienes al 31 de Diciembre de 2010

## Bienes Inmuebles (Epigrafe 1º)

### Fichas de Viales y otros Bienes Rústicos

Nº. Inv.: **5082** Nombre de la Finca: **CM ESTRET** Estado: **ALTA**

Naturaleza: **Rústica** Tipo: **Camino** Referencia Catastral: **46206A008090180000MQ** Situación: Polígono 8 Parcela 9018

Linderos: Ved plano catastral incluido

Dominio: Uso Público

Cuenta del PGCP: 2010

Superficie (m2): 1.236,00

Longitud (m): 587,32

Anchura (m): 2,10

#### Característica del estado de conservación:

Asfaltado

Valor en Venta: **1,00 €**

#### Observaciones:

Empty box for observations.

Fecha de realización Inventario: 31/12/2010

Fecha de Alta en Inventario: 28/09/2010

GOBIERNO DE ESPAÑA MINISTERIO DE ECONOMÍA Y HACIENDA SECRETARÍA DE ESTADO DE HACIENDA Y PRESUPUESTOS SECRETARÍA GENERAL DE HACIENDA DIRECCIÓN GENERAL DEL CATASTRO Sede Electrónica del Catastro

### CONSULTA DESCRIPTIVA Y GRÁFICA DE DATOS CATASTRALES BIENES INMUEBLES DE NATURALEZA RÚSTICA

Municipio de PUIG Provincia de VALENCIA

INFORMACIÓN GRÁFICA E: 1/5000

REFERENCIA CATASTRAL DEL INMUEBLE 46206A008090180000MQ

**DATOS DEL INMUEBLE**

LOCALIZACIÓN: Polígono 8 Parcela 9018 CM ESTRET. PUIG (VALENCIA)

USO LOCAL PRINCIPAL: Agrario [Vía de comunicación de dominio público 00] AÑO CONSTRUCCIÓN: --

COEFICIENTE DE PARTICIPACIÓN: 100,000000 SUPERFICIE CONSTRUIDA (m²): --

**DATOS DE LA FINCA A LA QUE PERTENECE EL INMUEBLE**

SITUACIÓN: Polígono 8 Parcela 9018 CM ESTRET. PUIG (VALENCIA)

SUPERFICIE CONSTRUIDA (m²): -- SUPERFICIE SUELO (m²): 1.236 TIPO DE FINCA: --

Este documento no es una certificación catastral, pero sus datos pueden ser verificados a través del "Acceso a datos catastrales no protegidos" de la SEC.

Jueves, 23 de Septiembre de 2010

731,000 Coordenadas UTM, en metros.  
 --- Límite de Manzana  
 --- Límite de Parcela  
 --- Límite de Construcciones  
 --- Mobiliario y aceras  
 --- Límite zona verde  
 --- Hidrografía



# Ayuntamiento de El Puig

Inventario de Bienes al 31 de Diciembre de 2010

## Bienes Inmuebles (Epigrafe 1º)

### Fichas de Viales y otros Bienes Rústicos

Nº. Inv.: **5083** Nombre de la Finca: **Camino** Estado: **ALTA**

Naturaleza: **Rústica** Tipo: **Camino** Referencia Catastral: **46206A008090190000MP** Situación: Polígono 8 Parcela 9019

Linderos: Ved plano catastral incluido

Dominio: Uso Público

Cuenta del PGCP: 2010

Superficie (m2): 1.972,00

Longitud (m): 478,70

Anchura (m): 4,12

#### Característica del estado de conservación:

Zahorra

Valor en Venta: **1,00 €**

#### Observaciones:

Empty box for observations.

Fecha de realización Inventario: 31/12/2010

Fecha de Alta en Inventario: 28/09/2010

GOBIERNO DE ESPAÑA MINISTERIO DE ECONOMÍA Y HACIENDA SECRETARÍA DE ESTADO DE HACIENDA Y PRESUPUESTOS SECRETARÍA GENERAL DE HACIENDA DIRECCIÓN GENERAL DEL CATASTRO Sede Electrónica del Catastro

**REFERENCIA CATASTRAL DEL INMUEBLE**  
46206A008090190000MP

**DATOS DEL INMUEBLE**

LOCALIZACIÓN:  
Polígono 8 Parcela 9019  
CAMINO. PUIG [VALENCIA]

USO LOCAL PRINCIPAL:  
Agrario [Vía de comunicación de dominio público 00] AÑO CONSTRUCCIÓN: --

COEFICIENTE DE PARTICIPACIÓN: 100,000000 SUPERFICIE CONSTRUIDA (m²): --

**DATOS DE LA FINCA A LA QUE PERTENECE EL INMUEBLE**

SITUACIÓN:  
Polígono 8 Parcela 9019  
CAMINO. PUIG [VALENCIA]

SUPERFICIE CONSTRUIDA (m²): -- SUPERFICIE SUELO (m²): 1.972 TIPO DE FINCA: --

**CONSULTA DESCRIPTIVA Y GRÁFICA DE DATOS CATASTRALES BIENES INMUEBLES DE NATURALEZA RÚSTICA**  
Municipio de PUIG Provincia de VALENCIA  
INFORMACIÓN GRÁFICA E: 1/2500

Este documento no es una certificación catastral, pero sus datos pueden ser verificados a través del "Acceso a datos catastrales no protegidos" de la SEC.

Jueves, 23 de Septiembre de 2010

731.000 Coordenadas UTM, en metros.  
 --- Límite de Manzana  
 --- Límite de Parcela  
 --- Límite de Construcciones  
 --- Mobiliario y aceras  
 --- Límite zona verde  
 --- Hidrografía





# Ayuntamiento de El Puig

Inventario de Bienes al 31 de Diciembre de 2010

## Bienes Inmuebles (Epigrafe 1º)

### Fichas de Viales y otros Bienes Rústicos

Nº. Inv.: **5084** Nombre de la Finca: **Camino** Estado: **ALTA**

Naturaleza: **Rústica** Tipo: **Camino** Referencia Catastral: **46206A008090200000MG** Situación: Polígono 8 Parcela 9020

Linderos: Ved plano catastral incluido

Dominio: Uso Público

Cuenta del PGCP: 2010

Superficie (m2): 1.366,00

Longitud (m): 347,40

Anchura (m): 3,93

#### Característica del estado de conservación:

Zahorra

Valor en Venta: **1,00 €**

#### Observaciones:

Empty box for observations.

Fecha de realización Inventario: 31/12/2010

Fecha de Alta en Inventario: 28/09/2010

GOBIERNO DE ESPAÑA MINISTERIO DE ECONOMÍA Y HACIENDA SECRETARÍA DE ESTADO DE HACIENDA Y PRESUPUESTOS SECRETARÍA GENERAL DE HACIENDA DIRECCIÓN GENERAL DEL CATASTRO Sede Electrónica del Catastro

**REFERENCIA CATASTRAL DEL INMUEBLE**  
46206A008090200000MG

**DATOS DEL INMUEBLE**

LOCALIZACIÓN:  
Polígono 8 Parcela 9020  
CAMINO. PUIG [VALENCIA]

USO LOCAL PRINCIPAL:  
Agrario [Vía de comunicación de dominio público 00] AÑO CONSTRUCCIÓN: --

CODIFICANTE DE PARTICIPACIÓN: 100,000000 SUPERFICIE CONSTRUÍDA (m²): --

**DATOS DE LA FINCA A LA QUE PERTENECE EL INMUEBLE**

SITUACIÓN:  
Polígono 8 Parcela 9020  
CAMINO. PUIG [VALENCIA]

SUPERFICIE CONSTRUÍDA (m²): -- SUPERFICIE SUELO (m²): 1.366 TIPO DE FINCA: --

**CONSULTA DESCRIPTIVA Y GRÁFICA DE DATOS CATASTRALES BIENES INMUEBLES DE NATURALEZA RÚSTICA**  
Municipio de PUIG Provincia de VALENCIA  
INFORMACIÓN GRÁFICA E: 1/3000

Este documento no es una certificación catastral, pero sus datos pueden ser verificados a través del "Acceso a datos catastrales no protegidos" de la SEC.

731,400 Coordenadas UTM, en metros. Jueves, 23 de Septiembre de 2010

- 731,400 Límite de Manzana
- Límite de Parcela
- Límite de Construcciones
- Mobiliario y aceras
- Límite zona verde
- Hidrografía



# Ayuntamiento de El Puig

Inventario de Bienes al 31 de Diciembre de 2010

## Bienes Inmuebles (Epigrafe 1º)

### Fichas de Viales y otros Bienes Rústicos

Nº. Inv.: **5085** Nombre de la Finca: **Camino** Estado: **ALTA**

Naturaleza: **Rústica** Tipo: **Camino** Referencia Catastral: **46206A008090260000MM** Situación: **Polígono 8 Parcela 9026**

Linderos: Ved plano catastral incluido

Dominio: **Uso Público**

Cuenta del PGCP: **2010**

Superficie (m2): 8.231,00

Longitud (m): 1.128,50

Anchura (m): 7,29

#### Característica del estado de conservación:

Asfaltado

Valor en Venta: **1,00 €**

#### Observaciones:

Empty box for observations.

Fecha de realización Inventario: **31/12/2010**

Fecha de Alta en Inventario: **28/09/2010**

GOBIERNO DE ESPAÑA MINISTERIO DE ECONOMÍA Y HACIENDA SECRETARÍA DE ESTADO DE HACIENDA Y PRESUPUESTOS SECRETARÍA GENERAL DE HACIENDA DIRECCIÓN GENERAL DEL CATASTRO Sede Electrónica del Catastro

**REFERENCIA CATASTRAL DEL INMUEBLE**  
46206A008090260000MM

**DATOS DEL INMUEBLE**

LOCALIZACIÓN:  
Polígono 8 Parcela 9026  
CAMINO. PUIG [VALENCIA]

USO LOCAL PRINCIPAL:  
Agrario [Vía de comunicación de dominio público 00] AÑO CONSTRUCCIÓN: --

CODIFICANTE DE PARTICIPACIÓN: 100,000000 SUPERFICIE CONSTRUIDA (m²): --

**DATOS DE LA FINCA A LA QUE PERTENECE EL INMUEBLE**

SITUACIÓN:  
Polígono 8 Parcela 9026  
CAMINO. PUIG [VALENCIA]

SUPERFICIE CONSTRUIDA (m²): -- SUPERFICIE SUELO (m²): 8.231 TIPO DE FINCA: --

**CONSULTA DESCRIPTIVA Y GRÁFICA DE DATOS CATASTRALES BIENES INMUEBLES DE NATURALEZA RÚSTICA**  
Municipio de PUIG Provincia de VALENCIA  
INFORMACIÓN GRÁFICA E: 1/8000

Este documento no es una certificación catastral, pero sus datos pueden ser verificados a través del "Acceso a datos catastrales no protegidos" de la SEC.

731,000 Coordenadas UTM, en metros.  
— Límite de Manzana  
— Límite de Parcela  
— Límite de Construcciones  
— Mobiliario y aceras  
— Límite zona verde  
— Hidrografía

Jueves, 23 de Septiembre de 2010



# Ayuntamiento de El Puig

Inventario de Bienes al 31 de Diciembre de 2010

## Bienes Inmuebles (Epigrafe 1º)

### Fichas de Viales y otros Bienes Rústicos

Nº. Inv.: **5086** Nombre de la Finca: **Camino** Estado: **ALTA**

Naturaleza: **Rústica** Tipo: **Camino** Referencia Catastral: **46206A008090300000MO** Situación: Polígono 8 Parcela 9030

Linderos: Ved plano catastral incluido

Dominio: Uso Público Cuenta del PGCP: 2010

Superficie (m2):	1.219,00
Longitud (m):	307,00
Anchura (m):	3,97

#### Característica del estado de conservación:

Zahorra

Valor en Venta: **1,00 €**

#### Observaciones:

Fecha de realización Inventario: **31/12/2010**

Fecha de Alta en Inventario: **28/09/2010**

GOBIERNO DE ESPAÑA MINISTERIO DE ECONOMÍA Y HACIENDA SECRETARÍA DE ESTADO DE HACIENDA Y PRESUPUESTOS SECRETARÍA GENERAL DE HACIENDA DIRECCIÓN GENERAL DEL CATASTRO Sede Electrónica del Catastro

**REFERENCIA CATASTRAL DEL INMUEBLE**  
46206A008090300000MO

**DATOS DEL INMUEBLE**

LOCALIZACIÓN:  
Polígono 8 Parcela 9030  
CAMINO. PUIG [VALENCIA]

USO LOCAL PRINCIPAL:  
Agrario [Vía de comunicación de dominio público 00] AÑO CONSTRUCCIÓN: --

COEFICIENTE DE PARTICIPACIÓN: 100,000000 SUPERFICIE CONSTRUIDA (m²): --

**DATOS DE LA FINCA A LA QUE PERTENECE EL INMUEBLE**

SITUACIÓN:  
Polígono 8 Parcela 9030  
CAMINO. PUIG [VALENCIA]

SUPERFICIE CONSTRUIDA (m²): -- SUPERFICIE SUELO (m²): 1.219 TIPO DE FINCA: --

**CONSULTA DESCRIPTIVA Y GRÁFICA DE DATOS CATASTRALES BIENES INMUEBLES DE NATURALEZA RÚSTICA**  
Municipio de PUIG Provincia de VALENCIA  
INFORMACIÓN GRÁFICA E: 1/3000

Este documento no es una certificación catastral, pero sus datos pueden ser verificados a través del "Acceso a datos catastrales no protegidos" de la SEC.

Jueves, 23 de Septiembre de 2010

730,900 Coordenadas UTM, en metros.  
 --- Límite de Manzana  
 --- Límite de Parcela  
 --- Límite de Construcciones  
 --- Mobiliario y aceras  
 --- Límite zona verde  
 --- Hidrografía



Nº. Inv.: **5087** Nombre de la Finca: **Camino** Estado: **ALTA**

Naturaleza: **Rústica** Tipo: **Camino** Referencia Catastral: **46206A008090310000MK** Situación: **Polígono 8 Parcela 9031**

Linderos: Ved plano catastral incluido

Dominio: **Uso Público** Cuenta del PGCP: **2010**

Superficie (m2):	551,00
Longitud (m):	138,00
Anchura (m):	3,99

**Característica del estado de conservación:**

Zahorra

Valor en Venta: **1,00 €**

**Observaciones:**

Fecha de realización Inventario: **31/12/2010**

Fecha de Alta en Inventario: **28/09/2010**

**REFERENCIA CATASTRAL DEL INMUEBLE**  
46206A008090310000MK

**DATOS DEL INMUEBLE**

LOCALIZACIÓN:  
Polígono 8 Parcela 9031  
CAMINO. PUIG [VALENCIA]

USO LOCAL PRINCIPAL:  
Agrario [Vía de comunicación de dominio público 00]

COEFICIENTE DE PARTICIPACIÓN: 100,000000

**DATOS DE LA FINCA A LA QUE PERTENECE EL INMUEBLE**

SITUACIÓN:  
Polígono 8 Parcela 9031  
CAMINO. PUIG [VALENCIA]

SUPERFICIE CONSTRUIDA (m²): -- SUPERFICIE SUELO (m²): 551 TIPO DE FINCA: --

**CONSULTA DESCRIPTIVA Y GRÁFICA DE DATOS CATASTRALES BIENES INMUEBLES DE NATURALEZA RÚSTICA**

Municipio de PUIG Provincia de VALENCIA

INFORMACIÓN GRÁFICA E: 1/2000

Este documento no es una certificación catastral, pero sus datos pueden ser verificados a través del "Acceso a datos catastrales no protegidos" de la SEC.

Jueves, 23 de Septiembre de 2010

730,800 Coordenadas UTM, en metros.  
 --- Límite de Manzana  
 --- Límite de Parcela  
 --- Límite de Construcciones  
 --- Mobiliario y aceras  
 --- Límite zona verde  
 --- Hidrografía



# Ayuntamiento de El Puig

Inventario de Bienes al 31 de Diciembre de 2010

## Bienes Inmuebles (Epigrafe 1º)

### Fichas de Viales y otros Bienes Rústicos

Nº. Inv.: **5088** Nombre de la Finca: **CM PU€OL** Estado: **ALTA**

Naturaleza: **Rústica** Tipo: **Camino** Referencia Catastral: **46206A009090030000MM** Situación: Polígono 9 Parcela 9003

Linderos: Ved plano catastral incluido

Dominio: Uso Público

Cuenta del PGCP: 2010

Superficie (m2): 1.491,00

Longitud (m): 705,00

Anchura (m): 2,11

#### Característica del estado de conservación:

Asfaltado

Valor en Venta: **1,00 €**

#### Observaciones:

GOBIERNO DE ESPAÑA MINISTERIO DE ECONOMÍA Y HACIENDA SECRETARÍA DE ESTADO DE HACIENDA Y PRESUPUESTOS SECRETARÍA GENERAL DE HACIENDA DIRECCIÓN GENERAL DEL CATASTRO Sede Electrónica del Catastro

### CONSULTA DESCRIPTIVA Y GRÁFICA DE DATOS CATASTRALES BIENES INMUEBLES DE NATURALEZA RÚSTICA

Municipio de PUIG Provincia de VALENCIA E: 1/8000

INFORMACIÓN GRÁFICA

REFERENCIA CATASTRAL DEL INMUEBLE 46206A009090030000MM

#### DATOS DEL INMUEBLE

LOCALIZACIÓN: Polígono 9 Parcela 9003 CM PU€OL. PUIG [VALENCIA]

USO LOCAL PRINCIPAL: Agrario [Vía de comunicación de dominio público 00] AÑO CONSTRUCCIÓN: --

COEFICIENTE DE PARTICIPACIÓN: 100,000000 SUPERFICIE CONSTRUIDA (m²): --

#### DATOS DE LA FINCA A LA QUE PERTENECE EL INMUEBLE

SITUACIÓN: Polígono 9 Parcela 9003 CM PU€OL. PUIG [VALENCIA]

SUPERFICIE CONSTRUIDA (m²): -- SUPERFICIE SUELO (m²): 1.491 TIPO DE FINCA: --

Este documento no es una certificación catastral, pero sus datos pueden ser verificados a través del "Acceso a datos catastrales no protegidos" de la SEC.

Viernes, 24 de Septiembre de 2010

732,000 Coordenadas UTM, en metros. 731,500  
 --- Límite de Manzana  
 --- Límite de Parcela  
 --- Límite de Construcciones  
 --- Mobiliario y aceras  
 --- Límite zona verde  
 --- Hidrografía



# Ayuntamiento de El Puig

Inventario de Bienes al 31 de Diciembre de 2010

## Bienes Inmuebles (Epigrafe 1º)

### Fichas de Viales y otros Bienes Rústicos

Nº. Inv.: **5089** Nombre de la Finca: **CM VIÑALS** Estado: **ALTA**

Naturaleza: **Rústica** Tipo: **Camino** Referencia Catastral: **46206A009090050000MK** Situación: Polígono 9 Parcela 9005

Linderos: Ved plano catastral incluido

Dominio: Uso Público Cuenta del PGCP: 2010

Superficie (m2):	1.875,00
Longitud (m):	654,09
Anchura (m):	2,87

#### Característica del estado de conservación:

Zahorra

Valor en Venta: **1,00 €**

#### Observaciones:

Empty box for observations.

Fecha de realización Inventario: 31/12/2010

Fecha de Alta en Inventario: 28/09/2010

**REFERENCIA CATASTRAL DEL INMUEBLE**  
46206A009090050000MK

**DATOS DEL INMUEBLE**

LOCALIZACIÓN:  
Polígono 9 Parcela 9005  
CM VIÑALS. PUIG [VALENCIA]

USO LOCAL PRINCIPAL:  
Agrario [Vía de comunicación de dominio público 00] AÑO CONSTRUCCIÓN: [ ]

COEFICIENTE DE PARTICIPACIÓN: 100,000000 SUPERFICIE CONSTRUIDA (m²): [ ]

**DATOS DE LA FINCA A LA QUE PERTENECE EL INMUEBLE**

SITUACIÓN:  
Polígono 9 Parcela 9005  
CM VIÑALS. PUIG [VALENCIA]

SUPERFICIE CONSTRUIDA (m²): [ ] SUPERFICIE SUELO (m²): 1.875 TIPO DE FINCA: [ ]

**CONSULTA DESCRIPTIVA Y GRÁFICA DE DATOS CATASTRALES BIENES INMUEBLES DE NATURALEZA RÚSTICA**

Municipio de PUIG Provincia de VALENCIA

INFORMACIÓN GRÁFICA E: 1/5000

Este documento no es una certificación catastral, pero sus datos pueden ser verificados a través del "Acceso a datos catastrales no protegidos" de la SEC.

Viernes, 24 de Septiembre de 2010

731,800 Coordenadas UTM, en metros.  
 --- Límite de Manzana  
 --- Límite de Parcela  
 --- Límite de Construcciones  
 --- Mobiliario y aceras  
 --- Límite zona verde  
 --- Hidrografía



# Ayuntamiento de El Puig

Inventario de Bienes al 31 de Diciembre de 2010

## Bienes Inmuebles (Epigrafe 1º)

### Fichas de Viales y otros Bienes Rústicos

Nº. Inv.: **5090** Nombre de la Finca: **Camino** Estado: **ALTA**

Naturaleza: **Rústica** Tipo: **Camino** Referencia Catastral: **46206A00909010000MD** Situación: Polígono 9 Parcela 9010

Linderos: Ved plano catastral incluido

Dominio: Uso Público Cuenta del PGCP: 2000

Superficie (m2):	882,00
Longitud (m):	213,40
Anchura (m):	4,13

#### Característica del estado de conservación:

Tierra natural

Valor en Venta: **1,00 €**

#### Observaciones:

Fecha de realización Inventario: **31/12/2010**

Fecha de Alta en Inventario: **28/09/2010**

**REFERENCIA CATASTRAL DEL INMUEBLE**  
46206A00909010000MD

**DATOS DEL INMUEBLE**

LOCALIZACIÓN:  
Polígono 9 Parcela 9010  
CAMINO. PUIG [VALENCIA]

USO LOCAL PRINCIPAL:  
Agrario [Vía de comunicación de dominio público 00] AÑO CONSTRUCCIÓN:

COEFICIENTE DE PARTICIPACIÓN: 100,000000 SUPERFICIE CONSTRUIDA (m²): --

**DATOS DE LA FINCA A LA QUE PERTENECE EL INMUEBLE**

SITUACIÓN:  
Polígono 9 Parcela 9010  
CAMINO. PUIG [VALENCIA]

SUPERFICIE CONSTRUIDA (m²): -- SUPERFICIE SUELO (m²): 882 TIPO DE FINCA: --

**CONSULTA DESCRIPTIVA Y GRÁFICA DE DATOS CATASTRALES BIENES INMUEBLES DE NATURALEZA RÚSTICA**

Municipio de PUIG Provincia de VALENCIA

INFORMACIÓN GRÁFICA E: 1/2500

Este documento no es una certificación catastral, pero sus datos pueden ser verificados a través del "Acceso a datos catastrales no protegidos" de la SEC.

Viernes, 24 de Septiembre de 2010

731,600 Coordenadas UTM, en metros.  
 --- Límite de Manzana  
 --- Límite de Parcela  
 --- Límite de Construcciones  
 --- Mobiliario y aceras  
 --- Límite zona verde  
 --- Hidrografía



# Ayuntamiento de El Puig

Inventario de Bienes al 31 de Diciembre de 2010

## Bienes Inmuebles (Epigrafe 1º)

### Fichas de Viales y otros Bienes Rústicos

Nº. Inv.: **5091** Nombre de la Finca: **Camino** Estado: **ALTA**

Naturaleza: **Rústica** Tipo: **Camino** Referencia Catastral: **46206A009090110000MX** Situación: Polígono 9 Parcela 9011

Linderos: Ved plano catastral incluido

Dominio: Uso Público Cuenta del PGCP: 2000

Superficie (m2):	586,00
Longitud (m):	152,00
Anchura (m):	3,86

#### Característica del estado de conservación:

Tierra natural

Valor en Venta: **1,00 €**

#### Observaciones:

Fecha de realización Inventario: **31/12/2010**

Fecha de Alta en Inventario: **28/09/2010**

GOBIERNO DE ESPAÑA MINISTERIO DE ECONOMÍA Y HACIENDA SECRETARÍA DE ESTADO DE HACIENDA Y PRESUPUESTOS SECRETARÍA GENERAL DE HACIENDA DIRECCIÓN GENERAL DEL CATASTRO Sede Electrónica del Catastro

**CONSULTA DESCRIPTIVA Y GRÁFICA DE DATOS CATASTRALES BIENES INMUEBLES DE NATURALEZA RÚSTICA**  
Municipio de PUIG Provincia de VALENCIA

REFERENCIA CATASTRAL DEL INMUEBLE **46206A009090110000MX**

**DATOS DEL INMUEBLE**

LOCALIZACIÓN: Polígono 9 Parcela 9011 CAMINO. PUIG [VALENCIA]

USO LOCAL PRINCIPAL: Agrario [Vía de comunicación de dominio público 00] AÑO CONSTRUCCIÓN: --

COEFICIENTE DE PARTICIPACIÓN: 100,000000 SUPERFICIE CONSTRUIDA (m²): --

**DATOS DE LA FINCA A LA QUE PERTENECE EL INMUEBLE**

SITUACIÓN: Polígono 9 Parcela 9011 CAMINO. PUIG [VALENCIA]

SUPERFICIE CONSTRUIDA (m²): -- SUPERFICIE SUELO (m²): 586 TIPO DE FINCA: --

INFORMACIÓN GRÁFICA E: 1/2000

Este documento no es una certificación catastral, pero sus datos pueden ser verificados a través del "Acceso a datos catastrales no protegidos" de la SEC.

Viernes, 24 de Septiembre de 2010

731,600 Coordenadas UTM, en metros.  
 --- Límite de Manzana  
 --- Límite de Parcela  
 --- Límite de Construcciones  
 --- Mobiliario y aceras  
 --- Límite zona verde  
 --- Hidrografía





# Ayuntamiento de El Puig

Inventario de Bienes al 31 de Diciembre de 2010

## Bienes Inmuebles (Epigrafe 1º)

### Fichas de Viales y otros Bienes Rústicos

Nº. Inv.: **5092** Nombre de la Finca: **Camino** Estado: **ALTA**

Naturaleza: **Rústica** Tipo: **Camino** Referencia Catastral: **46206A009090120000MI** Situación: Polígono 9 Parcela 9012

Linderos: Ved plano catastral incluido

Dominio: Uso Público Cuenta del PGCP: 2000

Superficie (m2):	1.032,00
Longitud (m):	257,77
Anchura (m):	4,00

#### Característica del estado de conservación:

Tierra natural

Valor en Venta: **1,00 €**

#### Observaciones:

Fecha de realización Inventario: **31/12/2010**

Fecha de Alta en Inventario: **28/09/2010**

**REFERENCIA CATASTRAL DEL INMUEBLE**  
46206A009090120000MI

**DATOS DEL INMUEBLE**

LOCALIZACIÓN:  
Polígono 9 Parcela 9012  
CAMINO. PUIG [VALENCIA]

USO LOCAL PRINCIPAL:  
Agrario [Vía de comunicación de dominio público 00]

COEFICIENTE DE PARTICIPACIÓN: 100,000000

**DATOS DE LA FINCA A LA QUE PERTENECE EL INMUEBLE**

SITUACIÓN:  
Polígono 9 Parcela 9012  
CAMINO. PUIG [VALENCIA]

SUPERFICIE CONSTRUIDA (m²): -- SUPERFICIE SUELO (m²): 1.032 TIPO DE FINCA: --

**CONSULTA DESCRIPTIVA Y GRÁFICA DE DATOS CATASTRALES BIENES INMUEBLES DE NATURALEZA RÚSTICA**

Municipio de PUIG Provincia de VALENCIA

INFORMACIÓN GRÁFICA E: 1/2000

Este documento no es una certificación catastral, pero sus datos pueden ser verificados a través del "Acceso a datos catastrales no protegidos" de la SEC.

Viernes, 24 de Septiembre de 2010

731,500 Coordenadas UTM, en metros.  
 --- Límite de Manzana  
 --- Límite de Parcela  
 --- Límite de Construcciones  
 --- Mobiliario y aceras  
 --- Límite zona verde  
 --- Hidrografía



# Ayuntamiento de El Puig

Inventario de Bienes al 31 de Diciembre de 2010

## Bienes Inmuebles (Epigrafe 1º)

### Fichas de Viales y otros Bienes Rústicos

Nº. Inv.: **5093** Nombre de la Finca: **Camino** Estado: **ALTA**

Naturaleza: **Rústica** Tipo: **Camino** Referencia Catastral: **46206A009090140000ME** Situación: Polígono 9 Parcela 9014

Linderos: Ved plano catastral incluido

Dominio: Uso Público Cuenta del PGCP: 2000

Superficie (m2): 875,00

Longitud (m): 218,21

Anchura (m): 4,01

#### Característica del estado de conservación:

Tierra natural

Valor en Venta: **1,00 €**

#### Observaciones:

Empty box for observations.

Fecha de realización Inventario: 31/12/2010

Fecha de Alta en Inventario: 28/09/2010

GOBIERNO DE ESPAÑA MINISTERIO DE ECONOMÍA Y HACIENDA SECRETARÍA DE ESTADO DE HACIENDA Y PRESUPUESTOS SECRETARÍA GENERAL DE HACIENDA DIRECCIÓN GENERAL DEL CATASTRO Sede Electrónica del Catastro

**REFERENCIA CATASTRAL DEL INMUEBLE**  
46206A009090140000ME

**DATOS DEL INMUEBLE**

LOCALIZACIÓN:  
Polígono 9 Parcela 9014  
CAMINO. PUIG [VALENCIA]

USO LOCAL PRINCIPAL:  
Agrario [Vía de comunicación de dominio público 00] AÑO CONSTRUCCIÓN: [ ]

COEFICIENTE DE PARTICIPACIÓN: 100,000000 SUPERFICIE CONSTRUIDA (m²): [ ]

**DATOS DE LA FINCA A LA QUE PERTENECE EL INMUEBLE**

SITUACIÓN:  
Polígono 9 Parcela 9014  
CAMINO. PUIG [VALENCIA]

SUPERFICIE CONSTRUIDA (m²): [ ] SUPERFICIE SUELO (m²): 875 TIPO DE FINCA: [ ]

**CONSULTA DESCRIPTIVA Y GRÁFICA DE DATOS CATASTRALES BIENES INMUEBLES DE NATURALEZA RÚSTICA**  
Municipio de PUIG Provincia de VALENCIA  
INFORMACIÓN GRÁFICA E: 1/2000

Este documento no es una certificación catastral, pero sus datos pueden ser verificados a través del "Acceso a datos catastrales no protegidos" de la SEC.

731,800 Coordenadas UTM, en metros.  
— Límite de Manzana  
— Límite de Parcela  
— Límite de Construcciones  
— Mobiliario y aceras  
— Límite zona verde  
— Hidrografía

Viernes, 24 de Septiembre de 2010



# Ayuntamiento de El Puig

Inventario de Bienes al 31 de Diciembre de 2010

## Bienes Inmuebles (Epigrafe 1º)

### Fichas de Viales y otros Bienes Rústicos

Nº. Inv.: **5094** Nombre de la Finca: **Camino** Estado: **ALTA**

Naturaleza: **Rústica** Tipo: **Camino** Referencia Catastral: **46206A009090150000MS** Situación: Polígono 9 Parcela 9015

Linderos: Ved plano catastral incluido

Dominio: Uso Público Cuenta del PGCP: 2000

Superficie (m2):	494,00
Longitud (m):	123,00
Anchura (m):	4,02

#### Característica del estado de conservación:

Tierra natural

Valor en Venta: **1,00 €**

#### Observaciones:

Fecha de realización Inventario: **31/12/2010**

Fecha de Alta en Inventario: **28/09/2010**

GOBIERNO DE ESPAÑA MINISTERIO DE ECONOMÍA Y HACIENDA SECRETARÍA DE ESTADO DE HACIENDA Y PRESUPUESTOS SECRETARÍA GENERAL DE HACIENDA DIRECCIÓN GENERAL DEL CATASTRO Sede Electrónica del Catastro

**REFERENCIA CATASTRAL DEL INMUEBLE**  
46206A009090150000MS

**DATOS DEL INMUEBLE**

LOCALIZACIÓN:  
Polígono 9 Parcela 9015  
CAMINO. PUIG [VALENCIA]

USO LOCAL PRINCIPAL:  
Agrario [Vía de comunicación de dominio público 00] AÑO CONSTRUCCIÓN: --

COEFICIENTE DE PARTICIPACIÓN: 100,000000 SUPERFICIE CONSTRUIDA (m²): --

**DATOS DE LA FINCA A LA QUE PERTENECE EL INMUEBLE**

SITUACIÓN:  
Polígono 9 Parcela 9015  
CAMINO. PUIG [VALENCIA]

SUPERFICIE CONSTRUIDA (m²): -- SUPERFICIE SUELO (m²): 494 TIPO DE FINCA: --

**CONSULTA DESCRIPTIVA Y GRÁFICA DE DATOS CATASTRALES BIENES INMUEBLES DE NATURALEZA RÚSTICA**  
Municipio de PUIG Provincia de VALENCIA  
INFORMACIÓN GRÁFICA E: 1/2000

Este documento no es una certificación catastral, pero sus datos pueden ser verificados a través del "Acceso a datos catastrales no protegidos" de la SEC.

731,900 Coordenadas UTM, en metros. Viernes, 24 de Septiembre de 2010

- 731,900 Coordenadas UTM, en metros.
- Limite de Manzana
- Limite de Parcela
- Limite de Construcciones
- Mobiliario y aceras
- Limite zona verde
- Hidrografía



# Ayuntamiento de El Puig

Inventario de Bienes al 31 de Diciembre de 2010

## Bienes Inmuebles (Epigrafe 1º)

### Fichas de Viales y otros Bienes Rústicos

Nº. Inv.: **5095** Nombre de la Finca: **Camino** Estado: **ALTA**

Naturaleza: **Rústica** Tipo: **Camino** Referencia Catastral: **46206A009090160000MZ** Situación: Polígono 9 Parcela 9016

Linderos: Ved plano catastral incluido

Dominio: Uso Público Cuenta del PGCP: 2000

Superficie (m2):	483,00
Longitud (m):	120,33
Anchura (m):	4,01

#### Característica del estado de conservación:

Tierra natural

Valor en Venta: **1,00 €**

#### Observaciones:

Fecha de realización Inventario: **31/12/2010**

Fecha de Alta en Inventario: **28/09/2010**

**REFERENCIA CATASTRAL DEL INMUEBLE**  
46206A009090160000MZ

**DATOS DEL INMUEBLE**

LOCALIZACIÓN:  
Polígono 9 Parcela 9016  
CAMINO. PUIG [VALENCIA]

USO LOCAL PRINCIPAL:  
Agrario [Vía de comunicación de dominio público 00] AÑO CONSTRUCCIÓN: [ ]

COEFICIENTE DE PARTICIPACIÓN: 100,000000 SUPERFICIE CONSTRUIDA (m²): [ ]

**DATOS DE LA FINCA A LA QUE PERTENECE EL INMUEBLE**

SITUACIÓN:  
Polígono 9 Parcela 9016  
CAMINO. PUIG [VALENCIA]

SUPERFICIE CONSTRUIDA (m²): [ ] SUPERFICIE SUELO (m²): 483 TIPO DE FINCA: [ ]

**CONSULTA DESCRIPTIVA Y GRÁFICA DE DATOS CATASTRALES BIENES INMUEBLES DE NATURALEZA RÚSTICA**  
Municipio de PUIG Provincia de VALENCIA

INFORMACIÓN GRÁFICA E: 1/2000

Este documento no es una certificación catastral, pero sus datos pueden ser verificados a través del "Acceso a datos catastrales no protegidos" de la SEC.

731,800 Coordenadas UTM, en metros. Viernes, 24 de Septiembre de 2010

- 731,800 Coordenadas UTM, en metros.
- Límite de Manzana
- Límite de Parcela
- Límite de Construcciones
- Mobiliario y aceras
- Límite zona verde
- Hidrografía



# Ayuntamiento de El Puig

Inventario de Bienes al 31 de Diciembre de 2010

## Bienes Inmuebles (Epigrafe 1º)

### Fichas de Viales y otros Bienes Rústicos

Nº. Inv.: **5096** Nombre de la Finca: **CM CASA VIDAL** Estado: **ALTA**

Naturaleza: **Rústica** Tipo: **Camino** Referencia Catastral: **46206A010090020000MU** Situación: Polígono 10 Parcela 9002

Linderos: Ved plano catastral incluido

Dominio: Uso Público Cuenta del PGCP: 2010

Superficie (m2):	1.192,00
Longitud (m):	351,43
Anchura (m):	3,39

#### Característica del estado de conservación:

Asfaltado

Valor en Venta: **1,00 €**

#### Observaciones:

Fecha de realización Inventario: **31/12/2010**

Fecha de Alta en Inventario: **28/09/2010**

GOBIERNO DE ESPAÑA MINISTERIO DE ECONOMÍA Y HACIENDA SECRETARÍA DE ESTADO DE HACIENDA Y PRESUPUESTOS SECRETARÍA GENERAL DE HACIENDA DIRECCIÓN GENERAL DEL CATASTRO Sede Electrónica del Catastro

**REFERENCIA CATASTRAL DEL INMUEBLE**  
46206A010090020000MU

**DATOS DEL INMUEBLE**

LOCALIZACIÓN:  
Polígono 10 Parcela 9002  
CM CASA VIDAL. PUIG [VALENCIA]

USO LOCAL PRINCIPAL:  
Agrario [Vía de comunicación de dominio público 00] AÑO CONSTRUCCIÓN: [ ]

COEFICIENTE DE PARTICIPACIÓN: 100,000000 SUPERFICIE CONSTRUIDA (m²): [ ]

**DATOS DE LA FINCA A LA QUE PERTENECE EL INMUEBLE**

SITUACIÓN:  
Polígono 10 Parcela 9002  
CM CASA VIDAL. PUIG [VALENCIA]

SUPERFICIE CONSTRUIDA (m²): [ ] SUPERFICIE SUELO (m²): 1.192 TIPO DE FINCA: [ ]

**CONSULTA DESCRIPTIVA Y GRÁFICA DE DATOS CATASTRALES BIENES INMUEBLES DE NATURALEZA RÚSTICA**  
Municipio de PUIG Provincia de VALENCIA  
INFORMACIÓN GRÁFICA E: 1/4000

Este documento no es una certificación catastral, pero sus datos pueden ser verificados a través del "Acceso a datos catastrales no protegidos" de la SEC.

Viernes, 24 de Septiembre de 2010

732,200 Coordenadas UTM, en metros.  
 --- Límite de Manzana  
 --- Límite de Parcela  
 --- Límite de Construcciones  
 --- Mobiliario y aceras  
 --- Límite zona verde  
 --- Hidrografía



# Ayuntamiento de El Puig

Inventario de Bienes al 31 de Diciembre de 2010

## Bienes Inmuebles (Epigrafe 1º)

### Fichas de Viales y otros Bienes Rústicos

Nº. Inv.: **5097** Nombre de la Finca: **CM FUENTE OLIVER** Estado: **ALTA**

Naturaleza: **Rústica** Tipo: **Camino** Referencia Catastral: **46206A010090030000MH** Situación: Polígono 10 Parcela 9003

Linderos: Ved plano catastral incluido

Dominio: Uso Público

Cuenta del PGCP: 2010

Superficie (m2): 1.222,00

Longitud (m): 547,72

Anchura (m): 2,23

#### Característica del estado de conservación:

Asfaltado

Valor en Venta: **1,00 €**

#### Observaciones:

Empty box for observations.

Fecha de realización Inventario: 31/12/2010

Fecha de Alta en Inventario: 28/09/2010

GOBIERNO DE ESPAÑA MINISTERIO DE ECONOMÍA Y HACIENDA SECRETARÍA DE ESTADO DE HACIENDA Y PRESUPUESTOS SECRETARÍA GENERAL DE HACIENDA DIRECCIÓN GENERAL DEL CATASTRO Sede Electrónica del Catastro

**REFERENCIA CATASTRAL DEL INMUEBLE**  
46206A010090030000MH

**DATOS DEL INMUEBLE**

LOCALIZACIÓN:  
Polígono 10 Parcela 9003  
CM FUENTE OLIVER. PUIG [VALENCIA]

USO LOCAL PRINCIPAL:  
Agrario [Vía de comunicación de dominio público 00] AÑO CONSTRUCCIÓN: --

COEFICIENTE DE PARTICIPACIÓN: 100,000000 SUPERFICIE CONSTRUIDA (m²): --

**DATOS DE LA FINCA A LA QUE PERTENECE EL INMUEBLE**

SITUACIÓN:  
Polígono 10 Parcela 9003  
CM FUENTE OLIVER. PUIG [VALENCIA]

SUPERFICIE CONSTRUIDA (m²): -- SUPERFICIE SUELO (m²): 1.222 TIPO DE FINCA: --

**CONSULTA DESCRIPTIVA Y GRÁFICA DE DATOS CATASTRALES BIENES INMUEBLES DE NATURALEZA RÚSTICA**  
Municipio de PUIG Provincia de VALENCIA  
INFORMACIÓN GRÁFICA E: 1/4000

Este documento no es una certificación catastral, pero sus datos pueden ser verificados a través del "Acceso a datos catastrales no protegidos" de la SEC.

732.400 Coordenadas UTM, en metros. Viernes, 24 de Septiembre de 2010

- 732.400 Coordenadas UTM, en metros.
- Limite de Manzana
- Limite de Parcela
- Limite de Construcciones
- Mobiliario y aceras
- Limite zona verde
- Hidrografía



# Ayuntamiento de El Puig

Inventario de Bienes al 31 de Diciembre de 2010

## Bienes Inmuebles (Epigrafe 1º)

### Fichas de Viales y otros Bienes Rústicos

Nº. Inv.: **5098**

Nombre de la Finca: **CM PLANS**

Estado: **ALTA**

Naturaleza: **Rústica**

Tipo: **Camino**

Referencia Catastral: **46206A010090040001QE**

Situación: **Polígono 10 Parcela 9004**

Linderos: Ved plano catastral incluido

Dominio: **Uso Público**

Cuenta del PGCP: **2010**

Superficie (m2): 3.899,00

Longitud (m): 1.736,02

Anchura (m): 2,25

#### Característica del estado de conservación:

Asfaltado

Valor en Venta: **1,00 €**

#### Observaciones:

Empty box for observations.

Fecha de realización Inventario: **31/12/2010**

Fecha de Alta en Inventario: **28/09/2010**

GOBIERNO DE ESPAÑA, MINISTERIO DE ECONOMÍA Y HACIENDA, SECRETARÍA DE ESTADO DE HACIENDA Y PRESUPUESTOS, SECRETARÍA GENERAL DE HACIENDA, DIRECCIÓN GENERAL DEL CATASTRO, Sede Electrónica del Catastro

### CONSULTA DESCRIPTIVA Y GRÁFICA DE DATOS CATASTRALES BIENES INMUEBLES DE NATURALEZA URBANA

Municipio de PUIG Provincia de VALENCIA

INFORMACIÓN GRÁFICA E: 1/20000

#### REFERENCIA CATASTRAL DEL INMUEBLE

**46206A010090040001QE**

#### DATOS DEL INMUEBLE

LOCALIZACIÓN:  
Polígono 10 Parcela 9004  
CM PLANS, PUIG [VALENCIA]

USO LOCAL PRINCIPAL: obras de urbanización y jardinería [Vía de comunicación de dominio público 00] AÑO CONSTRUCCIÓN: --

COEFICIENTE DE PARTICIPACIÓN: 100,000000 SUPERFICIE CONSTRUIDA (m²): --

#### DATOS DE LA FINCA A LA QUE PERTENECE EL INMUEBLE

SITUACIÓN:  
Polígono 10 Parcela 9004  
CM PLANS, PUIG [VALENCIA]

SUPERFICIE CONSTRUIDA (m²): -- SUPERFICIE SUELO (m²): 3.899 TIPO DE FINCA: Suelo sin edificar

Este documento no es una certificación catastral, pero sus datos pueden ser verificados a través del "Acceso a datos catastrales no protegidos" de la SEC.

734.000 Coordenadas UTM, en metros. Viernes, 24 de Septiembre de 2010

- 734.000 Coordenadas UTM, en metros.
- Límite de Manzana
- Límite de Parcela
- Límite de Construcciones
- Mobiliario y aceras
- Límite zona verde
- Hidrografía



# Ayuntamiento de El Puig

Inventario de Bienes al 31 de Diciembre de 2010

## Bienes Inmuebles (Epigrafe 1º)

### Fichas de Viales y otros Bienes Rústicos

Nº. Inv.: **5099** Nombre de la Finca: **Camino** Estado: **ALTA**

Naturaleza: **Rústica** Tipo: **Camino** Referencia Catastral: **46206A010090050000MA** Situación: Polígono 10 Parcela 9005

Linderos: Ved plano catastral incluido

Dominio: Uso Público

Cuenta del PGCP: 2010

Superficie (m2): 4.151,00

Longitud (m): 439,32

Anchura (m): 9,45

#### Característica del estado de conservación:

Asfaltado

Valor en Venta: **1,00 €**

#### Observaciones:

Empty box for observations.

Fecha de realización Inventario: 31/12/2010

Fecha de Alta en Inventario: 28/09/2010

GOBIERNO DE ESPAÑA MINISTERIO DE ECONOMÍA Y HACIENDA SECRETARÍA DE ESTADO DE HACIENDA Y PRESUPUESTOS SECRETARÍA GENERAL DE HACIENDA DIRECCIÓN GENERAL DEL CATASTRO Sede Electrónica del Catastro

**REFERENCIA CATASTRAL DEL INMUEBLE**  
46206A010090050000MA

**DATOS DEL INMUEBLE**

LOCALIZACIÓN:  
Polígono 10 Parcela 9005  
CAMINO. PUIG [VALENCIA]

USO LOCAL PRINCIPAL:  
Agrario [Vía de comunicación de dominio público 00] AÑO CONSTRUCCIÓN: --

COEFICIENTE DE PARTICIPACIÓN: 100,00000 SUPERFICIE CONSTRUIDA (m²): --

**DATOS DE LA FINCA A LA QUE PERTENECE EL INMUEBLE**

SITUACIÓN:  
Polígono 10 Parcela 9005  
CAMINO. PUIG [VALENCIA]

SUPERFICIE CONSTRUIDA (m²): -- SUPERFICIE SUELO (m²): 4.151 TIPO DE FINCA: --

**CONSULTA DESCRIPTIVA Y GRÁFICA DE DATOS CATASTRALES BIENES INMUEBLES DE NATURALEZA RÚSTICA**  
Municipio de PUIG Provincia de VALENCIA  
INFORMACIÓN GRÁFICA E: 1/5000

Este documento no es una certificación catastral, pero sus datos pueden ser verificados a través del "Acceso a datos catastrales no protegidos" de la SEC.

Viernes, 24 de Septiembre de 2010

732,600 Coordenadas UTM, en metros.  
--- Límite de Manzana  
--- Límite de Parcela  
--- Límite de Construcciones  
--- Mobiliario y aceras  
--- Límite zona verde  
--- Hidrografía





# Ayuntamiento de El Puig

Inventario de Bienes al 31 de Diciembre de 2010

## Bienes Inmuebles (Epigrafe 1º)

### Fichas de Viales y otros Bienes Rústicos

Nº. Inv.: **5100** Nombre de la Finca: **Camino** Estado: **ALTA**

Naturaleza: **Rústica** Tipo: **Camino** Referencia Catastral: **46206A010090060000MB** Situación: Polígono 10 Parcela 9006

Linderos: Ved plano catastral incluido

Dominio: Uso Público

Cuenta del PGCP: 2010

Superficie (m2): 3.323,00

Longitud (m): 447,05

Anchura (m): 7,43

#### Característica del estado de conservación:

Asfaltado

Valor en Venta: **1,00 €**

#### Observaciones:

Empty box for observations.

Fecha de realización Inventario: 31/12/2010

Fecha de Alta en Inventario: 28/09/2010

GOBIERNO DE ESPAÑA MINISTERIO DE ECONOMÍA Y HACIENDA SECRETARÍA DE ESTADO DE HACIENDA Y PRESUPUESTOS SECRETARÍA GENERAL DE HACIENDA DIRECCIÓN GENERAL DEL CATASTRO Sede Electrónica del Catastro

**REFERENCIA CATASTRAL DEL INMUEBLE**  
46206A010090050000MA

**DATOS DEL INMUEBLE**

LOCALIZACIÓN:  
Polígono 10 Parcela 9005  
CAMINO. PUIG [VALENCIA]

USO LOCAL PRINCIPAL:  
Agrario [Vía de comunicación de dominio público 00] AÑO CONSTRUCCIÓN: [ ]

CODIFICANTE DE PARTICIPACIÓN: 100,000000 SUPERFICIE CONSTRUIDA (m²): [ ]

**DATOS DE LA FINCA A LA QUE PERTENECE EL INMUEBLE**

SITUACIÓN:  
Polígono 10 Parcela 9005  
CAMINO. PUIG [VALENCIA]

SUPERFICIE CONSTRUIDA (m²): [ ] SUPERFICIE SUELO (m²): 4.151 TIPO DE FINCA: [ ]

**CONSULTA DESCRIPTIVA Y GRÁFICA DE DATOS CATASTRALES BIENES INMUEBLES DE NATURALEZA RÚSTICA**  
Municipio de PUIG Provincia de VALENCIA  
INFORMACIÓN GRÁFICA E: 1/5000

Este documento no es una certificación catastral, pero sus datos pueden ser verificados a través del "Acceso a datos catastrales no protegidos" de la SEC.

Viernes, 24 de Septiembre de 2010

732,600 Coordenadas UTM, en metros.  
 --- Límite de Manzana  
 --- Límite de Parcela  
 --- Límite de Construcciones  
 --- Mobiliario y aceras  
 --- Límite zona verde  
 --- Hidrografía



# Ayuntamiento de El Puig

Inventario de Bienes al 31 de Diciembre de 2010

## Bienes Inmuebles (Epigrafe 1º)

### Fichas de Viales y otros Bienes Rústicos

Nº. Inv.: **5101** Nombre de la Finca: **Camino** Estado: **ALTA**

Naturaleza: **Rústica** Tipo: **Camino** Referencia Catastral: **46206A010090080000MG** Situación: Polígono 10 Parcela 9008

Linderos: Ved plano catastral incluido

Dominio: Uso Público Cuenta del PGCP: 2000

Superficie (m2):	1.085,00
Longitud (m):	269,24
Anchura (m):	4,03

#### Característica del estado de conservación:

Tierra natural

Valor en Venta: **1,00 €**

#### Observaciones:

Fecha de realización Inventario: **31/12/2010**

Fecha de Alta en Inventario: **28/09/2010**

**REFERENCIA CATASTRAL DEL INMUEBLE**  
46206A010090080000MG

**DATOS DEL INMUEBLE**

LOCALIZACIÓN:  
Polígono 10 Parcela 9008  
CAMINO. PUIG [VALENCIA]

USO LOCAL PRINCIPAL:  
Agrario [Vía de comunicación de dominio público 00]

COEFICIENTE DE PARTICIPACION: 100,000000  
SUPERFICIE CONSTRUIDA (m²): --

**DATOS DE LA FINCA A LA QUE PERTENECE EL INMUEBLE**

SITUACION:  
Polígono 10 Parcela 9008  
CAMINO. PUIG [VALENCIA]

SUPERFICIE CONSTRUIDA (m²): -- SUPERFICIE SUELO (m²): 1.085 TIPO DE FINCA: --

**CONSULTA DESCRIPTIVA Y GRÁFICA DE DATOS CATASTRALES BIENES INMUEBLES DE NATURALEZA RÚSTICA**  
Municipio de PUIG Provincia de VALENCIA

INFORMACIÓN GRÁFICA E: 1/2500

Este documento no es una certificación catastral, pero sus datos pueden ser verificados a través del 'Acceso a datos catastrales no protegidos' de la SEC.

732.000 Coordenadas UTM, en metros.  
 --- Límite de Manzana  
 --- Límite de Parcela  
 --- Límite de Construcciones  
 --- Mobiliario y aceras  
 --- Límite zona verde  
 --- Hidrografía

Viernes, 24 de Septiembre de 2010



# Ayuntamiento de El Puig

Inventario de Bienes al 31 de Diciembre de 2010

## Bienes Inmuebles (Epigrafe 1º)

### Fichas de Viales y otros Bienes Rústicos

Nº. Inv.: **5102** Nombre de la Finca: **Camino** Estado: **ALTA**

Naturaleza: **Rústica** Tipo: **Camino** Referencia Catastral: **46206A010090090000MQ** Situación: Polígono 10 Parcela 9009

Linderos: Ved plano catastral incluido

Dominio: Uso Público

Cuenta del PGCP: **2000**

Superficie (m2): 2.198,00

Longitud (m): 551,19

Anchura (m): 3,99

#### Característica del estado de conservación:

Tierra natural

Valor en Venta: **1,00 €**

#### Observaciones:

Empty box for observations.

Fecha de realización Inventario: **31/12/2010**

Fecha de Alta en Inventario: **28/09/2010**

GOBIERNO DE ESPAÑA MINISTERIO DE ECONOMÍA Y HACIENDA SECRETARÍA DE ESTADO DE HACIENDA Y PRESUPUESTOS SECRETARÍA GENERAL DE HACIENDA DIRECCIÓN GENERAL DEL CATASTRO Sede Electrónica del Catastro

**REFERENCIA CATASTRAL DEL INMUEBLE**  
46206A010090090000MQ

**DATOS DEL INMUEBLE**

LOCALIZACIÓN:  
Polígono 10 Parcela 9009  
CAMINO. PUIG [VALENCIA]

USO LOCAL PRINCIPAL:  
Agrario [Vía de comunicación de dominio público 00] AÑO CONSTRUCCIÓN: --

CODIFICANTE DE PARTICIPACIÓN: 100,000000 SUPERFICIE CONSTRUIDA (m²): --

**DATOS DE LA FINCA A LA QUE PERTENECE EL INMUEBLE**

SITUACIÓN:  
Polígono 10 Parcela 9009  
CAMINO. PUIG [VALENCIA]

SUPERFICIE CONSTRUIDA (m²): -- SUPERFICIE SUELO (m²): 2.198 TIPO DE FINCA: --

**CONSULTA DESCRIPTIVA Y GRÁFICA DE DATOS CATASTRALES BIENES INMUEBLES DE NATURALEZA RÚSTICA**  
Municipio de PUIG Provincia de VALENCIA  
INFORMACIÓN GRÁFICA E: 1/4000

Este documento no es una certificación catastral, pero sus datos pueden ser verificados a través del "Acceso a datos catastrales no protegidos" de la SEC.

Viernes , 24 de Septiembre de 2010

732,400 Coordenadas UTM, en metros.  
 --- Límite de Manzana  
 --- Límite de Parcela  
 --- Límite de Construcciones  
 --- Mobiliario y aceras  
 --- Límite zona verde  
 --- Hidrografía



# Ayuntamiento de El Puig

Inventario de Bienes al 31 de Diciembre de 2010

## Bienes Inmuebles (Epigrafe 1º)

### Fichas de Viales y otros Bienes Rústicos

Nº. Inv.: **5103** Nombre de la Finca: **Camino** Estado: **ALTA**

Naturaleza: **Rústica** Tipo: **Camino** Referencia Catastral: **46206A010090100000MY** Situación: Polígono 10 Parcela 9010

Linderos: Ved plano catastral incluido

Dominio: Uso Público Cuenta del PGCP: 2000

Superficie (m2): 2.632,00

Longitud (m): 664,30

Anchura (m): 3,96

#### Característica del estado de conservación:

Tierra natural

Valor en Venta: **1,00 €**

#### Observaciones:

Empty box for observations.

Fecha de realización Inventario: 31/12/2010

Fecha de Alta en Inventario: 28/09/2010

GOBIERNO DE ESPAÑA MINISTERIO DE ECONOMÍA Y HACIENDA SECRETARÍA DE ESTADO DE HACIENDA Y PRESUPUESTOS SECRETARÍA GENERAL DE HACIENDA DIRECCIÓN GENERAL DEL CATASTRO Sede Electrónica del Catastro

**REFERENCIA CATASTRAL DEL INMUEBLE**  
46206A010090100000MY

**DATOS DEL INMUEBLE**

LOCALIZACIÓN:  
Polígono 10 Parcela 9010  
CAMINO. PUIG [VALENCIA]

USO LOCAL PRINCIPAL:  
Agrario [Vía de comunicación de dominio público 00] AÑO CONSTRUCCIÓN: --

CODIFICANTE DE PARTICIPACIÓN: 100,000000 SUPERFICIE CONSTRUIDA (m²): --

**DATOS DE LA FINCA A LA QUE PERTENECE EL INMUEBLE**

SITUACIÓN:  
Polígono 10 Parcela 9010  
CAMINO. PUIG [VALENCIA]

SUPERFICIE CONSTRUIDA (m²): -- SUPERFICIE SUELO (m²): 2.632 TIPO DE FINCA: --

**CONSULTA DESCRIPTIVA Y GRÁFICA DE DATOS CATASTRALES BIENES INMUEBLES DE NATURALEZA RÚSTICA**  
Municipio de PUIG Provincia de VALENCIA  
INFORMACIÓN GRÁFICA E: 1/3000

Este documento no es una certificación catastral, pero sus datos pueden ser verificados a través del "Acceso a datos catastrales no protegidos" de la SEC.

733,000 Coordenadas UTM, en metros.  
Viernes, 24 de Septiembre de 2010

733,000 Límite de Manzana  
732,700 Límite de Parcela  
732,600 Límite de Construcciones  
732,500 Mobiliario y aceras  
732,400 Límite zona verde  
732,300 Hidrografía



# Ayuntamiento de El Puig

Inventario de Bienes al 31 de Diciembre de 2010

## Bienes Inmuebles (Epigrafe 1º)

### Fichas de Viales y otros Bienes Rústicos

Nº. Inv.: **5104** Nombre de la Finca: **Camino** Estado: **ALTA**

Naturaleza: **Rústica** Tipo: **Camino** Referencia Catastral: **46206A010090110000MG** Situación: Polígono 10 Parcela 9011

Linderos: Ved plano catastral incluido

Dominio: Uso Público

Cuenta del PGCP: **2000**

Superficie (m2): 1.278,00

Longitud (m): 320,64

Anchura (m): 3,99

#### Característica del estado de conservación:

Tierra natural

Valor en Venta: **1,00 €**

#### Observaciones:

Empty box for observations.

Fecha de realización Inventario: **31/12/2010**

Fecha de Alta en Inventario: **28/09/2010**

GOBIERNO DE ESPAÑA MINISTERIO DE ECONOMÍA Y HACIENDA SECRETARÍA DE ESTADO DE HACIENDA Y PRESUPUESTOS SECRETARÍA GENERAL DE HACIENDA DIRECCIÓN GENERAL DEL CATASTRO Sede Electrónica del Catastro

### CONSULTA DESCRIPTIVA Y GRÁFICA DE DATOS CATASTRALES BIENES INMUEBLES DE NATURALEZA RÚSTICA

Municipio de PUIG Provincia de VALENCIA

INFORMACIÓN GRÁFICA E: 1/2500

REFERENCIA CATASTRAL DEL INMUEBLE **46206A010090110000MG**

**DATOS DEL INMUEBLE**

LOCALIZACIÓN: Polígono 10 Parcela 9011 CAMINO. PUIG [VALENCIA]

USO LOCAL PRINCIPAL: Agrario [Vía de comunicación de dominio público 00] AÑO CONSTRUCCIÓN: --

CODIFICANTE DE PARTICIPACIÓN: 100,000000 SUPERFICIE CONSTRUIDA (m²): --

**DATOS DE LA FINCA A LA QUE PERTENECE EL INMUEBLE**

SITUACIÓN: Polígono 10 Parcela 9011 CAMINO. PUIG [VALENCIA]

SUPERFICIE CONSTRUIDA (m²): -- SUPERFICIE SUELO (m²): 1.278 TIPO DE FINCA: --

Este documento no es una certificación catastral, pero sus datos pueden ser verificados a través del "Acceso a datos catastrales no protegidos" de la SEC.

732,700 Coordenadas UTM, en metros. Viernes, 24 de Septiembre de 2010

- 732,700 Coordenadas UTM, en metros.
- Limite de Manzana
- Limite de Parcela
- Limite de Construcciones
- Mobiliario y aceras
- Limite zona verde
- Hidrografía



# Ayuntamiento de El Puig

Inventario de Bienes al 31 de Diciembre de 2010

## Bienes Inmuebles (Epigrafe 1º)

### Fichas de Viales y otros Bienes Rústicos

Nº. Inv.: **5105** Nombre de la Finca: **CM MANZANERA** Estado: **ALTA**

Naturaleza: **Rústica** Tipo: **Camino** Referencia Catastral: **46206A010090120000MQ** Situación: Polígono 10 Parcela 9012

Linderos: Ved plano catastral incluido

Dominio: Uso Público Cuenta del PGCP: 2010

Superficie (m2):	6.137,00
Longitud (m):	1.538,86
Anchura (m):	3,99

#### Característica del estado de conservación:

Zahorra

Valor en Venta: **1,00 €**

#### Observaciones:

Fecha de realización Inventario: **31/12/2010**

Fecha de Alta en Inventario: **28/09/2010**

**REFERENCIA CATASTRAL DEL INMUEBLE**  
46206A010090120000MQ

**DATOS DEL INMUEBLE**

LOCALIZACIÓN:  
Polígono 10 Parcela 9012  
CM MANZANERA, PUIG [VALENCIA]

USO LOCAL PRINCIPAL:  
Agrario [Vía de comunicación de dominio público 00]

COEFICIENTE DE PARTICIPACION: 100,000000

**DATOS DE LA FINCA A LA QUE PERTENECE EL INMUEBLE**

SITUACION:  
Polígono 10 Parcela 9012  
CM MANZANERA, PUIG [VALENCIA]

SUPERFICIE CONSTRUIDA (m²): -- SUPERFICIE SUELO (m²): 6.137 TIPO DE FINCA: --

**CONSULTA DESCRIPTIVA Y GRÁFICA DE DATOS CATASTRALES BIENES INMUEBLES DE NATURALEZA RÚSTICA**

Municipio de PUIG Provincia de VALENCIA

INFORMACIÓN GRÁFICA E: 1/5000

Este documento no es una certificación catastral, pero sus datos pueden ser verificados a través del "Acceso a datos catastrales no protegidos" de la SEC.

Viernes, 24 de Septiembre de 2010

733,200 Coordenadas UTM, en metros.  
 - Límite de Manzana  
 - Límite de Parcela  
 - Límite de Construcciones  
 - Mobiliario y aceras  
 - Límite zona verde  
 - Hidrografía



# Ayuntamiento de El Puig

Inventario de Bienes al 31 de Diciembre de 2010

## Bienes Inmuebles (Epigrafe 1º)

### Fichas de Viales y otros Bienes Rústicos

Nº. Inv.: **5107** Nombre de la Finca: **CM CANAL** Estado: **ALTA**

Naturaleza: **Rústica** Tipo: **Camino** Referencia Catastral: **46206A010090290000MS** Situación: Polígono 10 Parcela 9029

Linderos: Ved plano catastral incluido

Dominio: Uso Público Cuenta del PGCP: 2010

Superficie (m2):	2.150,00
Longitud (m):	437,60
Anchura (m):	4,91

#### Característica del estado de conservación:

Zahorra

Valor en Venta: **1,00 €**

#### Observaciones:

Fecha de realización Inventario: **31/12/2010**

Fecha de Alta en Inventario: **28/09/2010**

GOBIERNO DE ESPAÑA MINISTERIO DE ECONOMÍA Y HACIENDA SECRETARÍA DE ESTADO DE HACIENDA Y PRESUPUESTOS SECRETARÍA GENERAL DE HACIENDA DIRECCIÓN GENERAL DEL CATASTRO Sede Electrónica del Catastro

**REFERENCIA CATASTRAL DEL INMUEBLE**  
46206A010090290000MS

**DATOS DEL INMUEBLE**

LOCALIZACIÓN:  
Polígono 10 Parcela 9029  
CM CANAL. PUIG [VALENCIA]

USO LOCAL PRINCIPAL:  
Agrario [Vía de comunicación de dominio público 00] AÑO CONSTRUCCIÓN: --

COEFICIENTE DE PARTICIPACIÓN: 100,000000 SUPERFICIE CONSTRUIDA (m²): --

**DATOS DE LA FINCA A LA QUE PERTENECE EL INMUEBLE**

SITUACIÓN:  
Polígono 10 Parcela 9029  
CM CANAL. PUIG [VALENCIA]

SUPERFICIE CONSTRUIDA (m²): -- SUPERFICIE SUELO (m²): 2.150 TIPO DE FINCA: --

**CONSULTA DESCRIPTIVA Y GRÁFICA DE DATOS CATASTRALES BIENES INMUEBLES DE NATURALEZA RÚSTICA**  
Municipio de PUIG Provincia de VALENCIA  
INFORMACIÓN GRÁFICA E: 1/5000

Este documento no es una certificación catastral, pero sus datos pueden ser verificados a través del "Acceso a datos catastrales no protegidos" de la SEC.

Viernes, 24 de Septiembre de 2010

732,400 Coordenadas UTM, en metros.  
 --- Límite de Manzana  
 --- Límite de Parcela  
 --- Límite de Construcciones  
 --- Mobiliario y aceras  
 --- Límite zona verde  
 --- Hidrografía



# Ayuntamiento de El Puig

Inventario de Bienes al 31 de Diciembre de 2010

## Bienes Inmuebles (Epigrafe 1º)

### Fichas de Viales y otros Bienes Rústicos

Nº. Inv.: **5108**

Nombre de la Finca: **CM CANAL**

Estado: **ALTA**

Naturaleza: **Rústica**

Tipo: **Camino**

Referencia Catastral: **46206A010090300001QK**

Situación: **Polígono 10 Parcela 9030**

Linderos: Ved plano catastral incluido

Dominio: **Uso Público**

Cuenta del PGCP: **2010**

Superficie (m2): 8.855,00

Longitud (m): 1.974,18

Anchura (m): 4,49

#### Característica del estado de conservación:

Zahorra

Valor en Venta: **1,00 €**

#### Observaciones:

Fecha de realización Inventario: **31/12/2010**

Fecha de Alta en Inventario: **28/09/2010**

GOBIERNO DE ESPAÑA | MINISTERIO DE ECONOMÍA Y HACIENDA | SECRETARÍA DE ESTADO DE HACIENDA Y PRESUPUESTOS | SECRETARÍA GENERAL DE HACIENDA | DIRECCIÓN GENERAL DEL CATASTRO | Sede Electrónica del Catastro

### CONSULTA DESCRIPTIVA Y GRÁFICA DE DATOS CATASTRALES BIENES INMUEBLES DE NATURALEZA URBANA

Municipio de PUIG Provincia de VALENCIA

INFORMACIÓN GRÁFICA E: 1/20000

REFERENCIA CATASTRAL DEL INMUEBLE: **46206A010090300001QK**

#### DATOS DEL INMUEBLE

LOCALIZACIÓN: Polígono 10 Parcela 9030  
CM CANAL. PUIG [VALENCIA]

USO LOCAL PRINCIPAL: obras de urbanización y jardinería [Vía de comunicación de dominio público 00] AÑO CONSTRUCCIÓN: --

COEFICIENTE DE PARTICIPACIÓN: 100,000000 SUPERFICIE CONSTRUIDA (m²): --

#### DATOS DE LA FINCA A LA QUE PERTENECE EL INMUEBLE

SITUACIÓN: Polígono 10 Parcela 9030  
CM CANAL. PUIG [VALENCIA]

SUPERFICIE CONSTRUIDA (m²): -- SUPERFICIE SUELO (m²): 8.855 TIPO DE FINCA: Suelo sin edificar

Este documento no es una certificación catastral, pero sus datos pueden ser verificados a través del "Acceso a datos catastrales no protegidos" de la SEC.

734.000 Coordenadas UTM, en metros. Jueves, 30 de Septiembre de 2010

- Límite de Manzana
- Límite de Parcela
- Límite de Construcciones
- Mobiliario y aceras
- Límite zona verde
- Hidrografía





# Ayuntamiento de El Puig

Inventario de Bienes al 31 de Diciembre de 2010

## Bienes Inmuebles (Epigrafe 1º)

### Fichas de Viales y otros Bienes Rústicos

Nº. Inv.: **5109** Nombre de la Finca: **Camino** Estado: **ALTA**

Naturaleza: **Rústica** Tipo: **Camino** Referencia Catastral: **46206A010090310000ME** Situación: Polígono 10 Parcela 9031

Linderos: Ved plano catastral incluido

Dominio: Uso Público

Cuenta del PGCP: **2000**

Superficie (m2): 1.380,00

Longitud (m): 344,80

Anchura (m): 4,00

#### Característica del estado de conservación:

Tierra natural

Valor en Venta: **1,00 €**

#### Observaciones:

Empty box for observations.

Fecha de realización Inventario: **31/12/2010**

Fecha de Alta en Inventario: **28/09/2010**

GOBIERNO DE ESPAÑA MINISTERIO DE ECONOMÍA Y HACIENDA SECRETARÍA DE ESTADO DE HACIENDA Y PRESUPUESTOS SECRETARÍA GENERAL DE HACIENDA DIRECCIÓN GENERAL DEL CATASTRO Sede Electrónica del Catastro

**REFERENCIA CATASTRAL DEL INMUEBLE**  
46206A010090310000ME

**DATOS DEL INMUEBLE**

LOCALIZACIÓN:  
Polígono 10 Parcela 9031  
CAMINO. PUIG [VALENCIA]

USO LOCAL PRINCIPAL:  
Agrario [Vía de comunicación de dominio público 00] AÑO CONSTRUCCIÓN:

CODIFICANTE DE PARTICIPACIÓN: 100,000000 SUPERFICIE CONSTRUIDA (m²): --

**DATOS DE LA FINCA A LA QUE PERTENECE EL INMUEBLE**

SITUACIÓN:  
Polígono 10 Parcela 9031  
CAMINO. PUIG [VALENCIA]

SUPERFICIE CONSTRUIDA (m²): -- SUPERFICIE SUELO (m²): 1.380 TIPO DE FINCA: --

**CONSULTA DESCRIPTIVA Y GRÁFICA DE DATOS CATASTRALES BIENES INMUEBLES DE NATURALEZA RÚSTICA**  
Municipio de PUIG Provincia de VALENCIA  
INFORMACIÓN GRÁFICA E: 1/4000

Este documento no es una certificación catastral, pero sus datos pueden ser verificados a través del "Acceso a datos catastrales no protegidos" de la SEC.

732,800 Coordenadas UTM, en metros. Viernes, 24 de Septiembre de 2010

- 732,800 Límite de Manzana
- Límite de Parcela
- Límite de Construcciones
- Mobiliario y aceras
- Límite zona verde
- Hidrografía



# Ayuntamiento de El Puig

Inventario de Bienes al 31 de Diciembre de 2010

## Bienes Inmuebles (Epigrafe 1º)

### Fichas de Viales y otros Bienes Rústicos

Nº. Inv.: **5110**

Nombre de la Finca:

**CM ALBADANS**

Estado: **ALTA**

Naturaleza: **Rústica**

Tipo: **Camino**

Referencia Catastral: **46206A010090330000MZ**

Situación: **Polígono 10 Parcela 9033**

Linderos: Ved plano catastral incluido

Dominio: **Uso Público**

Cuenta del PGCP: **2010**

Superficie (m2): 4.446,00

Longitud (m): 1.057,05

Anchura (m): 4,21

#### Característica del estado de conservación:

Zahorra

Valor en Venta:

**1,00 €**

#### Observaciones:

Empty box for observations.

Fecha de realización Inventario: **31/12/2010**

Fecha de Alta en Inventario: **28/09/2010**

GOBIERNO DE ESPAÑA, MINISTERIO DE ECONOMÍA Y HACIENDA, SECRETARÍA DE ESTADO DE HACIENDA Y PRESUPUESTOS, SECRETARÍA GENERAL DE HACIENDA, DIRECCIÓN GENERAL DEL CATASTRO, Sede Electrónica del Catastro

**REFERENCIA CATASTRAL DEL INMUEBLE**  
46206A010090330000MZ

**DATOS DEL INMUEBLE**

LOCALIZACIÓN:  
Polígono 10 Parcela 9033  
CM ALBADANS. PUIG [VALENCIA]

USO LOCAL PRINCIPAL:  
Agrario [Vía de comunicación de dominio público 00] AÑO CONSTRUCCIÓN: --

COEFICIENTE DE PARTICIPACIÓN: 100,000000 SUPERFICIE CONSTRUIDA (m²): --

**DATOS DE LA FINCA A LA QUE PERTENECE EL INMUEBLE**

SITUACIÓN:  
Polígono 10 Parcela 9033  
CM ALBADANS. PUIG [VALENCIA]

SUPERFICIE CONSTRUIDA (m²): -- SUPERFICIE SUELO (m²): 4.446 TIPO DE FINCA: --

**CONSULTA DESCRIPTIVA Y GRÁFICA DE DATOS CATASTRALES BIENES INMUEBLES DE NATURALEZA RÚSTICA**  
Municipio de PUIG Provincia de VALENCIA  
INFORMACIÓN GRÁFICA E: 1/5000

Este documento no es una certificación catastral, pero sus datos pueden ser verificados a través del "Acceso a datos catastrales no protegidos" de la SEC.

733,400 Coor. UTM, en metros. Viernes, 24 de Septiembre de 2010

- Límite de Manzana
- Límite de Parcela
- Límite de Construcciones
- Mobiliario y aceras
- Límite zona verde
- Hidrografía



# Ayuntamiento de El Puig

Inventario de Bienes al 31 de Diciembre de 2010

## Bienes Inmuebles (Epigrafe 1º)

### Fichas de Viales y otros Bienes Rústicos

Nº. Inv.: **5111** Nombre de la Finca: **CM ULLALS FERNANDO** Estado: **ALTA**

Naturaleza: **Rústica** Tipo: **Camino** Referencia Catastral: **46206A010090340000MU** Situación: Polígono 10 Parcela 9034

Linderos: Ved plano catastral incluido

Dominio: Uso Público

Cuenta del PGCP: 2010

Superficie (m2):	2.889,00
Longitud (m):	640,00
Anchura (m):	4,51

#### Característica del estado de conservación:

Asfaltado

Valor en Venta: **1,00 €**

#### Observaciones:

SECRETARÍA DE ESTADO DE HACIENDA Y PRESUPUESTOS  
SECRETARÍA GENERAL DE HACIENDA  
DIRECCIÓN GENERAL DEL CATASTRO  
Sede Electrónica del Catastro

### CONSULTA DESCRIPTIVA Y GRÁFICA DE DATOS CATASTRALES BIENES INMUEBLES DE NATURALEZA RÚSTICA

Municipio de PUIG Provincia de VALENCIA

INFORMACIÓN GRÁFICA E: 1/6000

**REFERENCIA CATASTRAL DEL INMUEBLE**  
**46206A010090340000MU**

#### DATOS DEL INMUEBLE

LOCALIZACIÓN:  
Polígono 10 Parcela 9034  
CM ULLALS FERNANDO. PUIG [VALENCIA]

USO LOCAL PRINCIPAL:  
Agrario [Vía de comunicación de dominio público 00] AÑO CONSTRUCCIÓN: --

CODIFICANTE DE PARTICIPACIÓN: 100,000000 SUPERFICIE CONSTRUIDA (m²): --

#### DATOS DE LA FINCA A LA QUE PERTENECE EL INMUEBLE

SITUACIÓN:  
Polígono 10 Parcela 9034  
CM ULLALS FERNANDO. PUIG [VALENCIA]

SUPERFICIE CONSTRUIDA (m²): -- SUPERFICIE SUELO (m²): 2.889 TIPO DE FINCA: --

Este documento no es una certificación catastral, pero sus datos pueden ser verificados a través del "Acceso a datos catastrales no protegidos" de la SEC.

Viernes , 24 de Septiembre de 2010

733,800 Coordenadas UTM, en metros.  
 --- Límite de Manzana  
 --- Límite de Parcela  
 --- Límite de Construcciones  
 --- Mobiliario y aceras  
 --- Límite zona verde  
 --- Hidrografía

Fecha de realización Inventario: 31/12/2010

Fecha de Alta en Inventario: 28/09/2010



# Ayuntamiento de El Puig

Inventario de Bienes al 31 de Diciembre de 2010

## Bienes Inmuebles (Epigrafe 1º)

### Fichas de Viales y otros Bienes Rústicos

Nº. Inv.: **5112** Nombre de la Finca: **Camino** Estado: **ALTA**

Naturaleza: **Rústica** Tipo: **Camino** Referencia Catastral: **46206A010090350000MH** Situación: Polígono 10 Parcela 9035

Linderos: Ved plano catastral incluido

Dominio: Uso Público

Cuenta del PGCP: **2000**

Superficie (m2): 274,00

Longitud (m): 68,67

Anchura (m): 3,99

#### Característica del estado de conservación:

Tierra natural

Valor en Venta: **1,00 €**

#### Observaciones:

GOBIERNO DE ESPAÑA MINISTERIO DE ECONOMÍA Y HACIENDA SECRETARÍA DE ESTADO DE HACIENDA Y PRESUPUESTOS SECRETARÍA GENERAL DE HACIENDA DIRECCIÓN GENERAL DEL CATASTRO Sede Electrónica del Catastro

### CONSULTA DESCRIPTIVA Y GRÁFICA DE DATOS CATASTRALES BIENES INMUEBLES DE NATURALEZA RÚSTICA

Municipio de PUIG Provincia de VALENCIA

INFORMACIÓN GRÁFICA E: 1/2000

REFERENCIA CATASTRAL DEL INMUEBLE **46206A010090350000MH**

**DATOS DEL INMUEBLE**

LOCALIZACIÓN: Polígono 10 Parcela 9035 CAMINO. PUIG [VALENCIA]

USO LOCAL PRINCIPAL: Agrario [Vía de comunicación de dominio público 00] AÑO CONSTRUCCIÓN: --

CODIFICANTE DE PARTICIPACIÓN: 100,000000 SUPERFICIE CONSTRUIDA (m²): --

**DATOS DE LA FINCA A LA QUE PERTENECE EL INMUEBLE**

SITUACIÓN: Polígono 10 Parcela 9035 CAMINO. PUIG [VALENCIA]

SUPERFICIE CONSTRUIDA (m²): -- SUPERFICIE SUELO (m²): 274 TIPO DE FINCA: --

Este documento no es una certificación catastral, pero sus datos pueden ser verificados a través del "Acceso a datos catastrales no protegidos" de la SEC.

733,400 Coordenadas UTM, en metros. Viernes, 24 de Septiembre de 2010

- 733,400 Límite de Manzana
- Límite de Parcela
- Límite de Construcciones
- Mobiliario y aceras
- Límite zona verde
- Hidrografía

Fecha de realización Inventario: **31/12/2010**

Fecha de Alta en Inventario: **28/09/2010**



# Ayuntamiento de El Puig

Inventario de Bienes al 31 de Diciembre de 2010

## Bienes Inmuebles (Epigrafe 1º)

### Fichas de Viales y otros Bienes Rústicos

Nº. Inv.: **5113** Nombre de la Finca: **SENDA** Estado: **ALTA**

Naturaleza: **Rústica** Tipo: **Camino** Referencia Catastral: **46206A010090360000MW** Situación: Polígono 10 Parcela 9036

Linderos: Ved plano catastral incluido

Dominio: Uso Público Cuenta del PGCP: 2000

Superficie (m2):	2.148,00
Longitud (m):	535,50
Anchura (m):	4,01

#### Característica del estado de conservación:

Tierra natural

Valor en Venta: **1,00 €**

#### Observaciones:

Fecha de realización Inventario: **31/12/2010**

Fecha de Alta en Inventario: **28/09/2010**

GOBIERNO DE ESPAÑA MINISTERIO DE ECONOMÍA Y HACIENDA SECRETARÍA DE ESTADO DE HACIENDA Y PRESUPUESTOS SECRETARÍA GENERAL DE HACIENDA DIRECCIÓN GENERAL DEL CATASTRO Sede Electrónica del Catastro

**CONSULTA DESCRIPTIVA Y GRÁFICA DE DATOS CATASTRALES BIENES INMUEBLES DE NATURALEZA RÚSTICA**  
Municipio de PUIG Provincia de VALENCIA  
INFORMACIÓN GRÁFICA E: 1/6000

**REFERENCIA CATASTRAL DEL INMUEBLE**  
46206A010090360000MW

**DATOS DEL INMUEBLE**

LOCALIZACIÓN:  
Polígono 10 Parcela 9036  
SENDA. PUIG [VALENCIA]

USO LOCAL PRINCIPAL:  
Agrario [Vía de comunicación de dominio público 00] AÑO CONSTRUCCIÓN:

COEFICIENTE DE PARTICIPACIÓN: 100,000000 SUPERFICIE CONSTRUIDA (m²): --

**DATOS DE LA FINCA A LA QUE PERTENECE EL INMUEBLE**

SITUACIÓN:  
Polígono 10 Parcela 9036  
SENDA. PUIG [VALENCIA]

SUPERFICIE CONSTRUIDA (m²): -- SUPERFICIE SUELO (m²): 2.148 TIPO DE FINCA: --

Este documento no es una certificación catastral, pero sus datos pueden ser verificados a través del "Acceso a datos catastrales no protegidos" de la SEC.

734,200 Coordenadas UTM, en metros.  
 --- Límite de Manzana  
 --- Límite de Parcela  
 --- Límite de Construcciones  
 --- Mobiliario y aceras  
 --- Límite zona verde  
 --- Hidrografía

Viernes, 24 de Septiembre de 2010



# Ayuntamiento de El Puig

Inventario de Bienes al 31 de Diciembre de 2010

## Bienes Inmuebles (Epigrafe 1º)

### Fichas de Viales y otros Bienes Rústicos

Nº. Inv.: **5114** Nombre de la Finca: **Camino** Estado: **ALTA**

Naturaleza: **Rústica** Tipo: **Camino** Referencia Catastral: **46206A010090370000MA** Situación: Polígono 10 Parcela 9037

Linderos: Ved plano catastral incluido

Dominio: Uso Público Cuenta del PGCP: 2000

Superficie (m2): 1.424,00

Longitud (m): 349,73

Anchura (m): 4,07

#### Característica del estado de conservación:

Tierra natural

Valor en Venta: **1,00 €**

#### Observaciones:

Empty box for observations.

Fecha de realización Inventario: 31/12/2010

Fecha de Alta en Inventario: 28/09/2010

GOBIERNO DE ESPAÑA MINISTERIO DE ECONOMÍA Y HACIENDA SECRETARÍA DE ESTADO DE HACIENDA Y PRESUPUESTOS SECRETARÍA GENERAL DE HACIENDA DIRECCIÓN GENERAL DEL CATASTRO Sede Electrónica del Catastro

**REFERENCIA CATASTRAL DEL INMUEBLE**  
46206A010090370000MA

**DATOS DEL INMUEBLE**

LOCALIZACIÓN:  
Polígono 10 Parcela 9037  
CAMINO. PUIG [VALENCIA]

USO LOCAL PRINCIPAL:  
Agrario [Vía de comunicación de dominio público 00] AÑO CONSTRUCCIÓN: --

COEFICIENTE DE PARTICIPACIÓN: 100,000000 SUPERFICIE CONSTRUIDA (m²): --

**DATOS DE LA FINCA A LA QUE PERTENECE EL INMUEBLE**

SITUACIÓN:  
Polígono 10 Parcela 9037  
CAMINO. PUIG [VALENCIA]

SUPERFICIE CONSTRUIDA (m²): -- SUPERFICIE SUELO (m²): 1.424 TIPO DE FINCA: --

**CONSULTA DESCRIPTIVA Y GRÁFICA DE DATOS CATASTRALES BIENES INMUEBLES DE NATURALEZA RÚSTICA**  
Municipio de PUIG Provincia de VALENCIA  
INFORMACIÓN GRÁFICA E: 1/4000

Este documento no es una certificación catastral, pero sus datos pueden ser verificados a través del "Acceso a datos catastrales no protegidos" de la SEC.

733,800 Coordenadas UTM, en metros.  
 --- Límite de Manzana  
 --- Límite de Parcela  
 --- Límite de Construcciones  
 --- Mobiliario y aceras  
 --- Límite zona verde  
 --- Hidrografía

Viernes, 24 de Septiembre de 2010



# Ayuntamiento de El Puig

Inventario de Bienes al 31 de Diciembre de 2010

## Bienes Inmuebles (Epigrafe 1º)

### Fichas de Viales y otros Bienes Rústicos

Nº. Inv.: **5115** Nombre de la Finca: **Camino** Estado: **ALTA**

Naturaleza: **Rústica** Tipo: **Camino** Referencia Catastral: **46206A010090380000MB** Situación: Polígono 10 Parcela 9038

Linderos: Ved plano catastral incluido

Dominio: Uso Público

Cuenta del PGCP: **2000**

Superficie (m2): 1.651,00

Longitud (m): 412,50

Anchura (m): 4,00

#### Característica del estado de conservación:

Tierra natural

Valor en Venta: **1,00 €**

#### Observaciones:

Empty box for observations.

Fecha de realización Inventario: **31/12/2010**

Fecha de Alta en Inventario: **28/09/2010**

GOBIERNO DE ESPAÑA MINISTERIO DE ECONOMÍA Y HACIENDA SECRETARÍA DE ESTADO DE HACIENDA Y PRESUPUESTOS SECRETARÍA GENERAL DE HACIENDA DIRECCIÓN GENERAL DEL CATASTRO Sede Electrónica del Catastro

### CONSULTA DESCRIPTIVA Y GRÁFICA DE DATOS CATASTRALES BIENES INMUEBLES DE NATURALEZA RÚSTICA

Municipio de PUIG Provincia de VALENCIA

INFORMACIÓN GRÁFICA E: 1/2500

REFERENCIA CATASTRAL DEL INMUEBLE **46206A010090380000MB**

**DATOS DEL INMUEBLE**

LOCALIZACIÓN: Polígono 10 Parcela 9038 CAMINO. PUIG [VALENCIA]

USO LOCAL PRINCIPAL: Agrario [Vía de comunicación de dominio público 00] AÑO CONSTRUCCIÓN: --

COEFICIENTE DE PARTICIPACIÓN: 100,000000 SUPERFICIE CONSTRUÍDA (m²): --

**DATOS DE LA FINCA A LA QUE PERTENECE EL INMUEBLE**

SITUACIÓN: Polígono 10 Parcela 9038 CAMINO. PUIG [VALENCIA]

SUPERFICIE CONSTRUÍDA (m²): -- SUPERFICIE SUELO (m²): 1.651 TIPO DE FINCA: --

Este documento no es una certificación catastral, pero sus datos pueden ser verificados a través del "Acceso a datos catastrales no protegidos" de la SEC.

Viernes, 24 de Septiembre de 2010

733,700 Coordenadas UTM, en metros.  
 --- Límite de Manzana  
 --- Límite de Parcela  
 --- Límite de Construcciones  
 --- Mobiliario y aceras  
 --- Límite zona verde  
 --- Hidrografía



# Ayuntamiento de El Puig

Inventario de Bienes al 31 de Diciembre de 2010

## Bienes Inmuebles (Epigrafe 1º)

### Fichas de Viales y otros Bienes Rústicos

Nº. Inv.: **5116** Nombre de la Finca: **CM DE LA TANCA** Estado: **ALTA**

Naturaleza: **Rústica** Tipo: **Camino** Referencia Catastral: **46206A010090390000MY** Situación: **Polígono 10 Parcela 9039**

Linderos: Ved plano catastral incluido

Dominio: **Uso Público** Cuenta del PGCP: **2010**

Superficie (m2):	5.329,00
Longitud (m):	1.251,16
Anchura (m):	4,26

#### Característica del estado de conservación:

Zahorra

Valor en Venta: **1,00 €**

#### Observaciones:

Fecha de realización Inventario: **31/12/2010**

Fecha de Alta en Inventario: **28/09/2010**

**REFERENCIA CATASTRAL DEL INMUEBLE**  
**46206A010090390000MY**

**DATOS DEL INMUEBLE**

LOCALIZACIÓN:  
**Polígono 10 Parcela 9039**  
**CM TANCA, PUIG [VALENCIA]**

USO LOCAL PRINCIPAL:  
**Agrario [Vía de comunicación de dominio público 00]**

AÑO CONSTRUCCIÓN:

COEFICIENTE DE PARTICIPACIÓN:  SUPERFICIE CONSTRUIDA (m²):

**DATOS DE LA FINCA A LA QUE PERTENECE EL INMUEBLE**

SITUACIÓN:  
**Polígono 10 Parcela 9039**  
**CM TANCA, PUIG [VALENCIA]**

SUPERFICIE CONSTRUIDA (m²):  SUPERFICIE SUELO (m²):  TIPO DE FINCA:

**CONSULTA DESCRIPTIVA Y GRÁFICA DE DATOS CATASTRALES BIENES INMUEBLES DE NATURALEZA RÚSTICA**

Municipio de PUIG Provincia de VALENCIA

E: 1/5000

Este documento no es una certificación catastral, pero sus datos pueden ser verificados a través del "Acceso a datos catastrales no protegidos" de la SEC.

Viernes, 24 de Septiembre de 2010

734.400 Coordenadas UTM, en metros.  
 --- Límite de Manzana  
 --- Límite de Parcela  
 --- Límite de Construcciones  
 --- Mobiliario y aceras  
 --- Límite zona verde  
 --- Hidrografía





**Nº. Inv.:** 5117    **Nombre de la Finca:** Camino    **Estado:** ALTA

**Naturaleza:** Rústica    **Tipo:** Camino    **Referencia Catastral:** 46206A010090490000MM    **Situación:** Polígono 10 Parcela 9049

**Linderos:** Ved plano catastral incluido

**Dominio:** Uso Público

**Cuenta del PGCP:** 2010

VisorSigPac

Página 1 de 1

<b>Superficie (m2):</b>	490,00
<b>Longitud (m):</b>	109,00
<b>Anchura (m):</b>	4,50

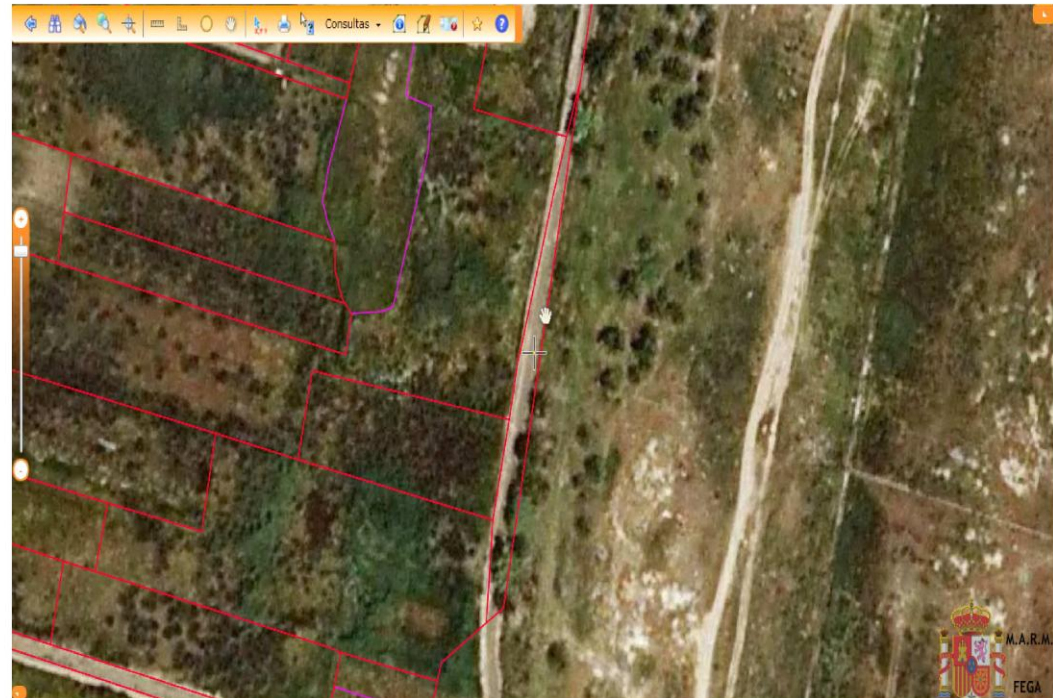
**Característica del estado de conservación:**

Zahorra

**Valor en Venta:** 1,00 €

**Observaciones:**

No hay cartografía, está en el límite con la zona urbana en Playa, definido en el SP5, pendiente de regulación con la reparcelación. Corregir el catastro para incorporar cartografía.



<http://sigpac.mapa.es/fega/visor/>

24/09/2010



# Ayuntamiento de El Puig

Inventario de Bienes al 31 de Diciembre de 2010

## Bienes Inmuebles (Epigrafe 1º)

### Fichas de Viales y otros Bienes Rústicos

Nº. Inv.: **5118** Nombre de la Finca: **Camino** Estado: **ALTA**

Naturaleza: **Rústica** Tipo: **Camino** Referencia Catastral: **46206A010090500000MT** Situación: Polígono 10 Parcela 9050

Linderos: Ved plano catastral incluido

Dominio: Uso Público

Cuenta del PGCP: **2000**

Superficie (m2): 994,00

Longitud (m): 251,57

Anchura (m): 3,95

#### Característica del estado de conservación:

Tierra natural

Valor en Venta: **1,00 €**

#### Observaciones:

Empty box for observations.

Fecha de realización Inventario: **31/12/2010**

Fecha de Alta en Inventario: **28/09/2010**

GOBIERNO DE ESPAÑA MINISTERIO DE ECONOMÍA Y HACIENDA SECRETARÍA DE ESTADO DE HACIENDA Y PRESUPUESTOS SECRETARÍA GENERAL DE HACIENDA DIRECCIÓN GENERAL DEL CATASTRO Sede Electrónica del Catastro

### CONSULTA DESCRIPTIVA Y GRÁFICA DE DATOS CATASTRALES BIENES INMUEBLES DE NATURALEZA RÚSTICA

Municipio de PUIG Provincia de VALENCIA

INFORMACIÓN GRÁFICA E: 1/2500

REFERENCIA CATASTRAL DEL INMUEBLE **46206A010090500000MT**

**DATOS DEL INMUEBLE**

LOCALIZACIÓN: Polígono 10 Parcela 9050 CAMINO. PUIG [VALENCIA]

USO LOCAL PRINCIPAL: Agrario [Vía de comunicación de dominio público 00] AÑO CONSTRUCCIÓN: --

COEFICIENTE DE PARTICIPACIÓN: 100,000000 SUPERFICIE CONSTRUIDA (m²): --

**DATOS DE LA FINCA A LA QUE PERTENECE EL INMUEBLE**

SITUACIÓN: Polígono 10 Parcela 9050 CAMINO. PUIG [VALENCIA]

SUPERFICIE CONSTRUIDA (m²): -- SUPERFICIE SUELO (m²): 994 TIPO DE FINCA: --

Este documento no es una certificación catastral, pero sus datos pueden ser verificados a través del "Acceso a datos catastrales no protegidos" de la SEC.

734,300 Coordenadas UTM, en metros. Viernes, 24 de Septiembre de 2010

734,300 Límite de Manzana  
734,300 Límite de Parcela  
734,300 Límite de Construcciones  
734,300 Límite de Mobiliario y aceras  
734,300 Límite zona verde  
734,300 Hidrografía



# Ayuntamiento de El Puig

Inventario de Bienes al 31 de Diciembre de 2010

## Bienes Inmuebles (Epigrafe 1º)

### Fichas de Viales y otros Bienes Rústicos

Nº. Inv.: **5119** Nombre de la Finca: **CM PU€OL** Estado: **ALTA**

Naturaleza: **Rústica** Tipo: **Camino** Referencia Catastral: **46206A010090510000MF** Situación: Polígono 10 Parcela 9051

Linderos: Ved plano catastral incluido

Dominio: Uso Público

Cuenta del PGCP: 2010

Superficie (m2): 3.003,00

Longitud (m): 831,92

Anchura (m): 3,61

#### Característica del estado de conservación:

Asfaltado

Valor en Venta: **1,00 €**

#### Observaciones:

Empty box for observations.

Fecha de realización Inventario: 31/12/2010

Fecha de Alta en Inventario: 28/09/2010

GOBIERNO DE ESPAÑA MINISTERIO DE ECONOMÍA Y HACIENDA SECRETARÍA DE ESTADO DE HACIENDA Y PRESUPUESTOS SECRETARÍA GENERAL DE HACIENDA DIRECCIÓN GENERAL DEL CATASTRO Sede Electrónica del Catastro

### CONSULTA DESCRIPTIVA Y GRÁFICA DE DATOS CATASTRALES BIENES INMUEBLES DE NATURALEZA RÚSTICA

Municipio de PUIG Provincia de VALENCIA E: 1/8000

INFORMACIÓN GRÁFICA

REFERENCIA CATASTRAL DEL INMUEBLE 46206A010090510000MF

**DATOS DEL INMUEBLE**

LOCALIZACIÓN: Polígono 10 Parcela 9051 CM PU€OL. PUIG [VALENCIA]

USO LOCAL PRINCIPAL: Agrario [Vía de comunicación de dominio público 00] AÑO CONSTRUCCIÓN: --

COEFICIENTE DE PARTICIPACIÓN: 100,000000 SUPERFICIE CONSTRUÍDA (m²): --

**DATOS DE LA FINCA A LA QUE PERTENECE EL INMUEBLE**

SITUACIÓN: Polígono 10 Parcela 9051 CM PU€OL. PUIG [VALENCIA]

SUPERFICIE CONSTRUÍDA (m²): -- SUPERFICIE SUELO (m²): 3.003 TIPO DE FINCA: --

Este documento no es una certificación catastral, pero sus datos pueden ser verificados a través del "Acceso a datos catastrales no protegidos" de la SEC.

Viernes, 24 de Septiembre de 2010

732,000 Coordenadas UTM, en metros. Límite de Manzana Límite de Parcela Límite de Construcciones Mobiliario y aceras Límite zona verde Hidrografía



# Ayuntamiento de El Puig

Inventario de Bienes al 31 de Diciembre de 2010

## Bienes Inmuebles (Epigrafe 1º)

### Fichas de Viales y otros Bienes Rústicos

Nº. Inv.: **5120**

Nombre de la Finca:

**CM CASA VIDAL**

Estado: **ALTA**

Naturaleza: **Rústica**

Tipo: **Camino**

Referencia Catastral: **46206A012090170000MU**

Situación: Polígono 12 Parcela 9017

Linderos: Ved plano catastral incluido

Dominio: Uso Público

Cuenta del PGCP: **2010**

Superficie (m2): 317,00

Longitud (m): 140,80

Anchura (m): 2,25

#### Característica del estado de conservación:

Asfaltado

Valor en Venta:

**1,00 €**

#### Observaciones:

Empty box for observations.

Fecha de realización Inventario: **31/12/2010**

Fecha de Alta en Inventario: **28/09/2010**

GOBIERNO DE ESPAÑA, MINISTERIO DE ECONOMÍA Y HACIENDA, SECRETARÍA DE ESTADO DE HACIENDA Y PRESUPUESTOS, SECRETARÍA GENERAL DE HACIENDA, DIRECCIÓN GENERAL DEL CATASTRO, Sede Electrónica del Catastro

### CONSULTA DESCRIPTIVA Y GRÁFICA DE DATOS CATASTRALES BIENES INMUEBLES DE NATURALEZA RÚSTICA

Municipio de PUIG Provincia de VALENCIA

INFORMACIÓN GRÁFICA E: 1/2000

REFERENCIA CATASTRAL DEL INMUEBLE: **46206A012090170000MU**

#### DATOS DEL INMUEBLE

LOCALIZACIÓN: Polígono 12 Parcela 9017  
**CM CASA VIDAL. PUIG [VALENCIA]**

USO LOCAL PRINCIPAL: **Agrario [Vía de comunicación de dominio público 00]** AÑO CONSTRUCCIÓN:

COEFICIENTE DE PARTICIPACIÓN: **100,000000** SUPERFICIE CONSTRUIDA (m²):

#### DATOS DE LA FINCA A LA QUE PERTENECE EL INMUEBLE

SITUACIÓN: Polígono 12 Parcela 9017  
**CM CASA VIDAL. PUIG [VALENCIA]**

SUPERFICIE CONSTRUIDA (m²):  SUPERFICIE SUELO (m²): **317** TIPO DE FINCA:

Este documento no es una certificación catastral, pero sus datos pueden ser verificados a través del "Acceso a datos catastrales no protegidos" de la SEC.

Viernes, 24 de Septiembre de 2010

732,200 Coordenadas UTM, en metros.  
 Límite de Manzana  
 Límite de Parcela  
 Límite de Construcciones  
 Mobiliario y aceras  
 Límite zona verde  
 Hidrografía



Nº. Inv.: **5121** Nombre de la Finca: **CM FUENTE OLIVER** Estado: **ALTA**

Naturaleza: **Rústica** Tipo: **Camino** Referencia Catastral: **46206A012090180000MH** Situación: Polígono 12 Parcela 9018

Linderos: Ved plano catastral incluido

Dominio: Uso Público

Cuenta del PGCP: 2010

Superficie (m2): 1.594,00

Longitud (m): 639,26

Anchura (m): 2,49

#### Característica del estado de conservación:

Asfaltado

Valor en Venta: **1,00 €**

#### Observaciones:

Empty box for observations.

Fecha de realización Inventario: 31/12/2010

Fecha de Alta en Inventario: 28/09/2010

GOBIERNO DE ESPAÑA MINISTERIO DE ECONOMÍA Y HACIENDA SECRETARÍA DE ESTADO DE HACIENDA Y PRESUPUESTOS SECRETARÍA GENERAL DE HACIENDA DIRECCIÓN GENERAL DEL CATASTRO Sede Electrónica del Catastro

### CONSULTA DESCRIPTIVA Y GRÁFICA DE DATOS CATASTRALES BIENES INMUEBLES DE NATURALEZA RÚSTICA

Municipio de PUIG Provincia de VALENCIA

INFORMACIÓN GRÁFICA E: 1/4000

REFERENCIA CATASTRAL DEL INMUEBLE 46206A012090180000MH

**DATOS DEL INMUEBLE**

LOCALIZACIÓN: Polígono 12 Parcela 9018 CM FUENTE OLIVER. PUIG (VALENCIA)

USO LOCAL PRINCIPAL: Agrario [Vía de comunicación de dominio público 00] AÑO CONSTRUCCIÓN: --

COEFICIENTE DE PARTICIPACIÓN: 100,000000 SUPERFICIE CONSTRUIDA (m²): --

**DATOS DE LA FINCA A LA QUE PERTENECE EL INMUEBLE**

SITUACIÓN: Polígono 12 Parcela 9018 CM FUENTE OLIVER. PUIG (VALENCIA)

SUPERFICIE CONSTRUIDA (m²): -- SUPERFICIE SUELO (m²): 1.594 TIPO DE FINCA: --

Este documento no es una certificación catastral, pero sus datos pueden ser verificados a través del "Acceso a datos catastrales no protegidos" de la SEC.

732,400 Coordenadas UTM, en metros. Viernes, 24 de Septiembre de 2010

- 732,400 Coordenadas UTM, en metros.
- Limite de Manzana
- Limite de Parcela
- Limite de Construcciones
- Mobiliario y aceras
- Limite zona verde
- Hidrografia



# Ayuntamiento de El Puig

Inventario de Bienes al 31 de Diciembre de 2010

## Bienes Inmuebles (Epigrafe 1º)

### Fichas de Viales y otros Bienes Rústicos

Nº. Inv.: **5122** Nombre de la Finca: **CM PLANS** Estado: **ALTA**

Naturaleza: **Rústica** Tipo: **Camino** Referencia Catastral: **46206A012090190001QE** Situación: Polígono 12 Parcela 9019

Linderos: Ved plano catastral incluido

Dominio: Uso Público Cuenta del PGCP: 2010

Superficie (m2): 4.419,00

Longitud (m): 1.855,82

Anchura (m): 2,38

#### Característica del estado de conservación:

Asfaltado

Valor en Venta: **1,00 €**

#### Observaciones:

Empty box for observations.

Fecha de realización Inventario: 31/12/2010

Fecha de Alta en Inventario: 28/09/2010

GOBIERNO DE ESPAÑA MINISTERIO DE ECONOMÍA Y HACIENDA SECRETARÍA DE ESTADO DE HACIENDA Y PRESUPUESTOS SECRETARÍA GENERAL DE HACIENDA DIRECCIÓN GENERAL DEL CATASTRO Sede Electrónica del Catastro

### CONSULTA DESCRIPTIVA Y GRÁFICA DE DATOS CATASTRALES BIENES INMUEBLES DE NATURALEZA URBANA

Municipio de PUIG Provincia de VALENCIA INFORMACIÓN GRÁFICA E: 1/20000

**REFERENCIA CATASTRAL DEL INMUEBLE**  
46206A012090190001QE

**DATOS DEL INMUEBLE**

LOCALIZACIÓN:  
Polígono 12 Parcela 9019  
CM PLANS, PUIG [VALENCIA]

USO LOCAL PRINCIPAL: obras de urbanización y jardinería [Vía de comunicación de dominio público 00] AÑO CONSTRUCCIÓN: --

COEFICIENTE DE PARTICIPACIÓN: 100,000000 SUPERFICIE CONSTRUIDA (m²): --

**DATOS DE LA FINCA A LA QUE PERTENECE EL INMUEBLE**

SITUACIÓN:  
Polígono 12 Parcela 9019  
CM PLANS, PUIG [VALENCIA]

SUPERFICIE CONSTRUIDA (m²): -- SUPERFICIE SUELO (m²): 4.419 TIPO DE FINCA: Suelo sin edificar

Este documento no es una certificación catastral, pero sus datos pueden ser verificados a través del "Acceso a datos catastrales no protegidos" de la SEC.

734.000 Coordenadas UTM, en metros. Viernes, 24 de Septiembre de 2010

- 734.000 Límite de Manzana
- Límite de Parcela
- Límite de Construcciones
- Mobiliario y aceras
- Límite zona verde
- Hidrografía



# Ayuntamiento de El Puig

Inventario de Bienes al 31 de Diciembre de 2010

## Bienes Inmuebles (Epigrafe 1º)

### Fichas de Viales y otros Bienes Rústicos

Nº. Inv.: **5124** Nombre de la Finca: **CM PERALTA** Estado: **ALTA**

Naturaleza: **Rústica** Tipo: **Camino** Referencia Catastral: **46206A012090210000MH** Situación: Polígono 12 Parcela 9021

Linderos: Ved plano catastral incluido

Dominio: Uso Público Cuenta del PGCP: 2010

Superficie (m2):	2.140,00
Longitud (m):	1.002,30
Anchura (m):	2,14

#### Característica del estado de conservación:

Asfaltado

Valor en Venta: **1,00 €**

#### Observaciones:

**REFERENCIA CATASTRAL DEL INMUEBLE**  
46206A012090210000MH

**DATOS DEL INMUEBLE**

LOCALIZACIÓN:  
Polígono 12 Parcela 9021  
CM PERALTA. PUIG [VALENCIA]

USO LOCAL PRINCIPAL:  
Agrario [Vía de comunicación de dominio público 00]

COEFICIENTE DE PARTICIPACION: 100,000000

**DATOS DE LA FINCA A LA QUE PERTENECE EL INMUEBLE**

SITUACION:  
Polígono 12 Parcela 9021  
CM PERALTA. PUIG [VALENCIA]

SUPERFICIE CONSTRUIDA (m²): -- SUPERFICIE SUELO (m²): 2.140 TIPO DE FINCA: Suelo sin edificar

**CONSULTA DESCRIPTIVA Y GRÁFICA DE DATOS CATASTRALES BIENES INMUEBLES DE NATURALEZA RÚSTICA**

Municipio de PUIG Provincia de VALENCIA

INFORMACIÓN GRÁFICA E: 1/10000

Este documento no es una certificación catastral, pero sus datos pueden ser verificados a través del "Acceso a datos catastrales no protegidos" de la SEC.

Viernes, 24 de Septiembre de 2010

733,900 Coordenadas UTM, en metros.  
 --- Límite de Manzana  
 --- Límite de Parcela  
 --- Límite de Construcciones  
 --- Mobiliario y aceras  
 --- Límite zona verde  
 --- Hidrografía

Fecha de realización Inventario: 31/12/2010

Fecha de Alta en Inventario: 28/09/2010



# Ayuntamiento de El Puig

Inventario de Bienes al 31 de Diciembre de 2010

## Bienes Inmuebles (Epigrafe 1º)

### Fichas de Viales y otros Bienes Rústicos

Nº. Inv.: **5125** Nombre de la Finca: **Camino** Estado: **ALTA**

Naturaleza: **Rústica** Tipo: **Camino** Referencia Catastral: **46206A012090230000MA** Situación: Polígono 12 Parcela 9023

Linderos: Ved plano catastral incluido

Dominio: Uso Público

Cuenta del PGCP: 2010

Superficie (m2): 1.205,00

Longitud (m): 219,70

Anchura (m): 5,48

#### Característica del estado de conservación:

Asfaltado

Valor en Venta: **1,00 €**

#### Observaciones:

Empty box for observations.

Fecha de realización Inventario: 31/12/2010

Fecha de Alta en Inventario: 28/09/2010

GOBIERNO DE ESPAÑA MINISTERIO DE ECONOMÍA Y HACIENDA SECRETARÍA DE ESTADO DE HACIENDA Y PRESUPUESTOS SECRETARÍA GENERAL DE HACIENDA DIRECCIÓN GENERAL DEL CATASTRO Sede Electrónica del Catastro

**CONSULTA DESCRIPTIVA Y GRÁFICA DE DATOS CATASTRALES BIENES INMUEBLES DE NATURALEZA RÚSTICA**  
Municipio de PUIG Provincia de VALENCIA

REFERENCIA CATASTRAL DEL INMUEBLE: 46206A012090230000MA

**DATOS DEL INMUEBLE**

LOCALIZACIÓN: Polígono 12 Parcela 9023 CAMINO. PUIG [VALENCIA]

USO LOCAL PRINCIPAL: Agrario [Vía de comunicación de dominio público 00] AÑO CONSTRUCCIÓN: --

COEFICIENTE DE PARTICIPACIÓN: 100,000000 SUPERFICIE CONSTRUIDA (m²): --

**DATOS DE LA FINCA A LA QUE PERTENECE EL INMUEBLE**

SITUACIÓN: Polígono 12 Parcela 9023 CAMINO. PUIG [VALENCIA]

SUPERFICIE CONSTRUIDA (m²): -- SUPERFICIE SUELO (m²): 1.205 TIPO DE FINCA: --

Este documento no es una certificación catastral, pero sus datos pueden ser verificados a través del "Acceso a datos catastrales no protegidos" de la SEC.

Viernes, 24 de Septiembre de 2010

732,600 Coordenadas UTM, en metros.  
 --- Límite de Manzana  
 --- Límite de Parcela  
 --- Límite de Construcciones  
 --- Mobiliario y aceras  
 --- Límite zona verde  
 --- Hidrografía





# Ayuntamiento de El Puig

Inventario de Bienes al 31 de Diciembre de 2010

## Bienes Inmuebles (Epigrafe 1º)

### Fichas de Viales y otros Bienes Rústicos

Nº. Inv.: **5126** Nombre de la Finca: **Camino** Estado: **ALTA**

Naturaleza: **Rústica** Tipo: **Camino** Referencia Catastral: **46206A012090240000MB** Situación: Polígono 12 Parcela 9024

Linderos: Ved plano catastral incluido

Dominio: Uso Público Cuenta del PGCP: 2010

Superficie (m2): 1.990,00

Longitud (m): 419,48

Anchura (m): 4,74

#### Característica del estado de conservación:

Asfaltado

Valor en Venta: **1,00 €**

#### Observaciones:

Empty box for observations.

Fecha de realización Inventario: 31/12/2010

Fecha de Alta en Inventario: 28/09/2010

GOBIERNO DE ESPAÑA MINISTERIO DE ECONOMÍA Y HACIENDA SECRETARÍA DE ESTADO DE HACIENDA Y PRESUPUESTOS SECRETARÍA GENERAL DE HACIENDA DIRECCIÓN GENERAL DEL CATASTRO Sede Electrónica del Catastro

**REFERENCIA CATASTRAL DEL INMUEBLE**  
46206A012090240000MB

**DATOS DEL INMUEBLE**

LOCALIZACIÓN:  
Polígono 12 Parcela 9024  
CAMINO. PUIG [VALENCIA]

USO LOCAL PRINCIPAL:  
Agrario [Vía de comunicación de dominio público 00] AÑO CONSTRUCCIÓN: --

COEFICIENTE DE PARTICIPACIÓN: 100,000000 SUPERFICIE CONSTRUIDA (m²): --

**DATOS DE LA FINCA A LA QUE PERTENECE EL INMUEBLE**

SITUACIÓN:  
Polígono 12 Parcela 9024  
CAMINO. PUIG [VALENCIA]

SUPERFICIE CONSTRUIDA (m²): -- SUPERFICIE SUELO (m²): 1.990 TIPO DE FINCA: --

**CONSULTA DESCRIPTIVA Y GRÁFICA DE DATOS CATASTRALES BIENES INMUEBLES DE NATURALEZA RÚSTICA**  
Municipio de PUIG Provincia de VALENCIA  
INFORMACIÓN GRÁFICA E: 1/2000

Este documento no es una certificación catastral, pero sus datos pueden ser verificados a través del "Acceso a datos catastrales no protegidos" de la SEC.

Viernes, 24 de Septiembre de 2010

732,700 Coordenadas UTM, en metros.  
 Límite de Manzana  
 Límite de Parcela  
 Límite de Construcciones  
 Mobiliario y aceras  
 Límite zona verde  
 Hidrografía



# Ayuntamiento de El Puig

Inventario de Bienes al 31 de Diciembre de 2010

## Bienes Inmuebles (Epigrafe 1º)

### Fichas de Viales y otros Bienes Rústicos

Nº. Inv.: **5127** Nombre de la Finca: **CM PERALTA** Estado: **ALTA**

Naturaleza: **Rústica** Tipo: **Camino** Referencia Catastral: **46206A012090270000MQ** Situación: Polígono 12 Parcela 9027

Linderos: Ved plano catastral incluido

Dominio: Uso Público Cuenta del PGCP: 2010

Superficie (m2): 803,00

Longitud (m): 182,95

Anchura (m): 4,39

#### Característica del estado de conservación:

Asfaltado

Valor en Venta: **1,00 €**

#### Observaciones:

Empty box for observations.

Fecha de realización Inventario: 31/12/2010

Fecha de Alta en Inventario: 28/09/2010

GOBIERNO DE ESPAÑA MINISTERIO DE ECONOMÍA Y HACIENDA SECRETARÍA DE ESTADO DE HACIENDA Y PRESUPUESTOS SECRETARÍA GENERAL DE HACIENDA DIRECCIÓN GENERAL DEL CATASTRO Sede Electrónica del Catastro

### CONSULTA DESCRIPTIVA Y GRÁFICA DE DATOS CATASTRALES BIENES INMUEBLES DE NATURALEZA RÚSTICA

Municipio de PUIG Provincia de VALENCIA

INFORMACIÓN GRÁFICA E: 1/2000

REFERENCIA CATASTRAL DEL INMUEBLE 46206A012090270000MQ

**DATOS DEL INMUEBLE**

LOCALIZACIÓN: Polígono 12 Parcela 9027 CM PERALTA. PUIG [VALENCIA]

USO LOCAL PRINCIPAL: Agrario [Vía de comunicación de dominio público 00] AÑO CONSTRUCCIÓN: --

COEFICIENTE DE PARTICIPACIÓN: 100,000000 SUPERFICIE CONSTRUIDA (m²): --

**DATOS DE LA FINCA A LA QUE PERTENECE EL INMUEBLE**

SITUACIÓN: Polígono 12 Parcela 9027 CM PERALTA. PUIG [VALENCIA]

SUPERFICIE CONSTRUIDA (m²): -- SUPERFICIE SUELO (m²): 803 TIPO DE FINCA: --

Este documento no es una certificación catastral, pero sus datos pueden ser verificados a través del "Acceso a datos catastrales no protegidos" de la SEC.

Viernes, 24 de Septiembre de 2010

733,700 Coordenadas UTM, en metros. Límite de Manzana Límite de Parcela Límite de Construcciones Mobiliario y aceras Límite zona verde Hidrografía



# Ayuntamiento de El Puig

Inventario de Bienes al 31 de Diciembre de 2010

## Bienes Inmuebles (Epigrafe 1º)

### Fichas de Viales y otros Bienes Rústicos

Nº. Inv.: **5128** Nombre de la Finca: **Camino** Estado: **ALTA**

Naturaleza: **Rústica** Tipo: **Camino** Referencia Catastral: **46206A012090290000ML** Situación: Polígono 12 Parcela 9029

Linderos: Ved plano catastral incluido

Dominio: Uso Público

Cuenta del PGCP: 2000

Superficie (m2): 355,00

Longitud (m): 94,35

Anchura (m): 3,76

#### Característica del estado de conservación:

Tierra natural

Valor en Venta: **1,00 €**

#### Observaciones:

Empty box for observations.

Fecha de realización Inventario: 31/12/2010

Fecha de Alta en Inventario: 28/09/2010

GOBIERNO DE ESPAÑA MINISTERIO DE ECONOMÍA Y HACIENDA SECRETARÍA DE ESTADO DE HACIENDA Y PRESUPUESTOS SECRETARÍA GENERAL DE HACIENDA DIRECCIÓN GENERAL DEL CATASTRO Sede Electrónica del Catastro

**REFERENCIA CATASTRAL DEL INMUEBLE**  
46206A012090290000ML

**DATOS DEL INMUEBLE**

LOCALIZACIÓN:  
Polígono 12 Parcela 9029  
CAMINO. PUIG [VALENCIA]

USO LOCAL PRINCIPAL:  
Agrario [Vía de comunicación de dominio público 00]

AÑO CONSTRUCCIÓN: --

COEFICIENTE DE PARTICIPACIÓN: 100,000000 SUPERFICIE CONSTRUIDA (m²): --

**DATOS DE LA FINCA A LA QUE PERTENECE EL INMUEBLE**

SITUACIÓN:  
Polígono 12 Parcela 9029  
CAMINO. PUIG [VALENCIA]

SUPERFICIE CONSTRUIDA (m²): -- SUPERFICIE SUELO (m²): 355 TIPO DE FINCA: --

**CONSULTA DESCRIPTIVA Y GRÁFICA DE DATOS CATASTRALES BIENES INMUEBLES DE NATURALEZA RÚSTICA**  
Municipio de PUIG Provincia de VALENCIA  
INFORMACIÓN GRÁFICA E: 1/2000

Este documento no es una certificación catastral, pero sus datos pueden ser verificados a través del "Acceso a datos catastrales no protegidos" de la SEC.

Viernes, 24 de Septiembre de 2010

732,800 Coordenadas UTM, en metros.  
 --- Límite de Manzana  
 --- Límite de Parcela  
 --- Límite de Construcciones  
 --- Mobiliario y aceras  
 --- Límite zona verde  
 --- Hidrografía



# Ayuntamiento de El Puig

Inventario de Bienes al 31 de Diciembre de 2010

## Bienes Inmuebles (Epigrafe 1º)

### Fichas de Viales y otros Bienes Rústicos

Nº. Inv.: **5129** Nombre de la Finca: **Camino** Estado: **ALTA**

Naturaleza: **Rústica** Tipo: **Camino** Referencia Catastral: **46206A012090300000MQ** Situación: Polígono 12 Parcela 9030

Linderos: Ved plano catastral incluido

Dominio: Uso Público

Cuenta del PGCP: 2000

Superficie (m2): 642,00

Longitud (m): 161,50

Anchura (m): 3,98

#### Característica del estado de conservación:

Tierra natural

Valor en Venta: **1,00 €**

#### Observaciones:

Empty box for observations.

Fecha de realización Inventario: 31/12/2010

Fecha de Alta en Inventario: 28/09/2010

GOBIERNO DE ESPAÑA MINISTERIO DE ECONOMÍA Y HACIENDA SECRETARÍA DE ESTADO DE HACIENDA Y PRESUPUESTOS SECRETARÍA GENERAL DE HACIENDA DIRECCIÓN GENERAL DEL CATASTRO Sede Electrónica del Catastro

**REFERENCIA CATASTRAL DEL INMUEBLE**  
46206A012090300000MQ

**DATOS DEL INMUEBLE**

LOCALIZACIÓN:  
Polígono 12 Parcela 9030  
CAMINO. PUIG [VALENCIA]

USO LOCAL PRINCIPAL:  
Agrario [Vía de comunicación de dominio público 00] AÑO CONSTRUCCIÓN: --

COEFICIENTE DE PARTICIPACIÓN: 100,000000 SUPERFICIE CONSTRUIDA (m²): --

**DATOS DE LA FINCA A LA QUE PERTENECE EL INMUEBLE**

SITUACIÓN:  
Polígono 12 Parcela 9030  
CAMINO. PUIG [VALENCIA]

SUPERFICIE CONSTRUIDA (m²): -- SUPERFICIE SUELO (m²): 642 TIPO DE FINCA: --

**CONSULTA DESCRIPTIVA Y GRÁFICA DE DATOS CATASTRALES BIENES INMUEBLES DE NATURALEZA RÚSTICA**  
Municipio de PUIG Provincia de VALENCIA  
INFORMACIÓN GRÁFICA E: 1/2000

Este documento no es una certificación catastral, pero sus datos pueden ser verificados a través del "Acceso a datos catastrales no protegidos" de la SEC.

732,900 Coordenadas UTM, en metros.  
 --- Límite de Manzana  
 --- Límite de Parcela  
 --- Límite de Construcciones  
 --- Mobiliario y aceras  
 --- Límite zona verde  
 --- Hidrografía

Viernes, 24 de Septiembre de 2010



# Ayuntamiento de El Puig

Inventario de Bienes al 31 de Diciembre de 2010

## Bienes Inmuebles (Epigrafe 1º)

### Fichas de Viales y otros Bienes Rústicos

Nº. Inv.: **5130** Nombre de la Finca: **Camino** Estado: **ALTA**

Naturaleza: **Rústica** Tipo: **Camino** Referencia Catastral: **46206A012090310000MP** Situación: **Polígono 12 Parcela 9031**

Linderos: Ved plano catastral incluido

Dominio: **Uso Público**

Cuenta del PGCP: **2010**

Superficie (m2): 832,00

Longitud (m): 257,82

Anchura (m): 3,23

#### Característica del estado de conservación:

Zahorra

Valor en Venta: **1,00 €**

#### Observaciones:

GOBIERNO DE ESPAÑA MINISTERIO DE ECONOMÍA Y HACIENDA SECRETARÍA DE ESTADO DE HACIENDA Y PRESUPUESTOS SECRETARÍA GENERAL DE HACIENDA DIRECCIÓN GENERAL DEL CATASTRO Sede Electrónica del Catastro

**CONSULTA DESCRIPTIVA Y GRÁFICA DE DATOS CATASTRALES BIENES INMUEBLES DE NATURALEZA RÚSTICA**  
Municipio de PUIG Provincia de VALENCIA

REFERENCIA CATASTRAL DEL INMUEBLE  
**46206A012090310000MP**

**DATOS DEL INMUEBLE**

LOCALIZACIÓN:  
Polígono 12 Parcela 9031  
CAMINO. PUIG [VALENCIA]

USO LOCAL PRINCIPAL:  
Agrario [Vía de comunicación de dominio público 00] AÑO CONSTRUCCIÓN:

COEFICIENTE DE PARTICIPACIÓN: 100,000000 SUPERFICIE CONSTRUIDA (m²): --

**DATOS DE LA FINCA A LA QUE PERTENECE EL INMUEBLE**

SITUACIÓN:  
Polígono 12 Parcela 9031  
CAMINO. PUIG [VALENCIA]

SUPERFICIE CONSTRUIDA (m²): -- SUPERFICIE SUELO (m²): 832 TIPO DE FINCA: --

INFORMACIÓN GRÁFICA E: 1/2500

Este documento no es una certificación catastral, pero sus datos pueden ser verificados a través del "Acceso a datos catastrales no protegidos" de la SEC.

Viernes, 24 de Septiembre de 2010

733,000 Coordenadas UTM, en metros.  
 --- Límite de Manzana  
 --- Límite de Parcela  
 --- Límite de Construcciones  
 --- Mobiliario y aceras  
 --- Límite zona verde  
 --- Hidrografía

Fecha de realización Inventario: **31/12/2010**

Fecha de Alta en Inventario: **28/09/2010**



Nº. Inv.: **5131** Nombre de la Finca: **Camino** Estado: **ALTA**

Naturaleza: **Rústica** Tipo: **Camino** Referencia Catastral: **46206A012090320000ML** Situación: **Polígono 12 Parcela 9032**

Linderos: Ved plano catastral incluido

Dominio: **Uso Público** Cuenta del PGCP: **2010**

Superficie (m2):	3.618,00
Longitud (m):	899,13
Anchura (m):	4,02

**Característica del estado de conservación:**

Zahorra

Valor en Venta: **1,00 €**

**Observaciones:**

Fecha de realización Inventario: **31/12/2010**

Fecha de Alta en Inventario: **28/09/2010**

GOBIERNO DE ESPAÑA MINISTERIO DE ECONOMÍA Y HACIENDA SECRETARÍA DE ESTADO DE HACIENDA Y PRESUPUESTOS SECRETARÍA GENERAL DE HACIENDA DIRECCIÓN GENERAL DEL CATASTRO Sede Electrónica del Catastro

**REFERENCIA CATASTRAL DEL INMUEBLE**  
46206A012090320000ML

**DATOS DEL INMUEBLE**

LOCALIZACIÓN:  
Polígono 12 Parcela 9032  
CAMINO. PUIG [VALENCIA]

USO LOCAL PRINCIPAL:  
Agrario [Vía de comunicación de dominio público 00] AÑO CONSTRUCCIÓN:

COEFICIENTE DE PARTICIPACIÓN: 100,000000 SUPERFICIE CONSTRUIDA (m²): --

**DATOS DE LA FINCA A LA QUE PERTENECE EL INMUEBLE**

SITUACIÓN:  
Polígono 12 Parcela 9032  
CAMINO. PUIG [VALENCIA]

SUPERFICIE CONSTRUIDA (m²): -- SUPERFICIE SUELO (m²): 3.618 TIPO DE FINCA: --

**CONSULTA DESCRIPTIVA Y GRÁFICA DE DATOS CATASTRALES BIENES INMUEBLES DE NATURALEZA RÚSTICA**  
Municipio de PUIG Provincia de VALENCIA  
INFORMACIÓN GRÁFICA E: 1/8000

Este documento no es una certificación catastral, pero sus datos pueden ser verificados a través del "Acceso a datos catastrales no protegidos" de la SEC.

733,900 Coordenadas UTM, en metros.  
 --- Límite de Manzana  
 --- Límite de Parcela  
 --- Límite de Construcciones  
 --- Mobiliario y aceras  
 --- Límite zona verde  
 --- Hidrografía

Viernes , 24 de Septiembre de 2010



# Ayuntamiento de El Puig

Inventario de Bienes al 31 de Diciembre de 2010

## Bienes Inmuebles (Epigrafe 1º)

### Fichas de Viales y otros Bienes Rústicos

Nº. Inv.: **5132** Nombre de la Finca: **Camino** Estado: **ALTA**

Naturaleza: **Rústica** Tipo: **Camino** Referencia Catastral: **46206A012090330000MT** Situación: **Polígono 12 Parcela 9033**

Linderos: Ved plano catastral incluido

Dominio: **Uso Público**

Cuenta del PGCP: **2000**

Superficie (m2): 1.691,00

Longitud (m): 417,77

Anchura (m): 4,05

#### Característica del estado de conservación:

Tierra natural

Valor en Venta: **1,00 €**

#### Observaciones:

Empty box for observations.

Fecha de realización Inventario: **31/12/2010**

Fecha de Alta en Inventario: **28/09/2010**

GOBIERNO DE ESPAÑA MINISTERIO DE ECONOMÍA Y HACIENDA SECRETARÍA DE ESTADO DE HACIENDA Y PRESUPUESTOS SECRETARÍA GENERAL DE HACIENDA DIRECCIÓN GENERAL DEL CATASTRO Sede Electrónica del Catastro

**REFERENCIA CATASTRAL DEL INMUEBLE**  
46206A012090330000MT

**DATOS DEL INMUEBLE**

LOCALIZACIÓN:  
Polígono 12 Parcela 9033  
CAMINO. PUIG [VALENCIA]

USO LOCAL PRINCIPAL:  
Agrario [Vía de comunicación de dominio público 00] AÑO CONSTRUCCIÓN:

COEFICIENTE DE PARTICIPACIÓN: 100,000000 SUPERFICIE CONSTRUIDA (m²): --

**DATOS DE LA FINCA A LA QUE PERTENECE EL INMUEBLE**

SITUACIÓN:  
Polígono 12 Parcela 9033  
CAMINO. PUIG [VALENCIA]

SUPERFICIE CONSTRUIDA (m²): -- SUPERFICIE SUELO (m²): 1.691 TIPO DE FINCA: --

**CONSULTA DESCRIPTIVA Y GRÁFICA DE DATOS CATASTRALES BIENES INMUEBLES DE NATURALEZA RÚSTICA**  
Municipio de PUIG Provincia de VALENCIA

INFORMACIÓN GRÁFICA E: 1/3000

Este documento no es una certificación catastral, pero sus datos pueden ser verificados a través del "Acceso a datos catastrales no protegidos" de la SEC.

733,200 Coordenadas UTM, en metros. Viernes, 24 de Septiembre de 2010

- 733,200 Límite de Manzana
- Límite de Parcela
- Límite de Construcciones
- Mobiliario y aceras
- Límite zona verde
- Hidrografía



# Ayuntamiento de El Puig

Inventario de Bienes al 31 de Diciembre de 2010

## Bienes Inmuebles (Epigrafe 1º)

### Fichas de Viales y otros Bienes Rústicos

Nº. Inv.: **5133** Nombre de la Finca: **Camino** Estado: **ALTA**

Naturaleza: **Rústica** Tipo: **Camino** Referencia Catastral: **46206A012090420000MD** Situación: Polígono 12 Parcela 9042

Linderos: Ved plano catastral incluido

Dominio: Uso Público Cuenta del PGCP: 2000

Superficie (m2):	1.220,00
Longitud (m):	379,57
Anchura (m):	3,21

#### Característica del estado de conservación:

Tierra natural

Valor en Venta: **1,00 €**

#### Observaciones:

Fecha de realización Inventario: **31/12/2010**

Fecha de Alta en Inventario: **28/09/2010**

GOBIERNO DE ESPAÑA MINISTERIO DE ECONOMÍA Y HACIENDA SECRETARÍA DE ESTADO DE HACIENDA Y PRESUPUESTOS SECRETARÍA GENERAL DE HACIENDA DIRECCIÓN GENERAL DEL CATASTRO Sede Electrónica del Catastro

**REFERENCIA CATASTRAL DEL INMUEBLE**  
46206A012090420000MD

**DATOS DEL INMUEBLE**

LOCALIZACIÓN:  
Polígono 12 Parcela 9042  
CAMINO. PUIG [VALENCIA]

USO LOCAL PRINCIPAL:  
Agrario [Vía de comunicación de dominio público 00] AÑO CONSTRUCCIÓN:

COEFICIENTE DE PARTICIPACIÓN:  SUPERFICIE CONSTRUIDA (m²):

**DATOS DE LA FINCA A LA QUE PERTENECE EL INMUEBLE**

SITUACIÓN:  
Polígono 12 Parcela 9042  
CAMINO. PUIG [VALENCIA]

SUPERFICIE CONSTRUIDA (m²):  SUPERFICIE SUELO (m²):  TIPO DE FINCA:

**CONSULTA DESCRIPTIVA Y GRÁFICA DE DATOS CATASTRALES BIENES INMUEBLES DE NATURALEZA RÚSTICA**  
Municipio de PUIG Provincia de VALENCIA  
INFORMACIÓN GRÁFICA E: 1/3000

Este documento no es una certificación catastral, pero sus datos pueden ser verificados a través del "Acceso a datos catastrales no protegidos" de la SEC.

Viernes, 24 de Septiembre de 2010

733,900 Coordenadas UTM, en metros.  
 --- Límite de Manzana  
 --- Límite de Parcela  
 --- Límite de Construcciones  
 --- Mobiliario y aceras  
 --- Límite zona verde  
 --- Hidrografía





# Ayuntamiento de El Puig

Inventario de Bienes al 31 de Diciembre de 2010

## Bienes Inmuebles (Epigrafe 1º)

### Fichas de Viales y otros Bienes Rústicos

Nº. Inv.: **5134** Nombre de la Finca: **SENDA** Estado: **ALTA**

Naturaleza: **Rústica** Tipo: **Camino** Referencia Catastral: **46206A012090430000MX** Situación: Polígono 12 Parcela 9043

Linderos: Ved plano catastral incluido

Dominio: Uso Público

Cuenta del PGCP: **2000**

Superficie (m2): 991,00

Longitud (m): 265,06

Anchura (m): 3,74

#### Característica del estado de conservación:

Tierra natural

Valor en Venta: **1,00 €**

#### Observaciones:

Empty box for observations.

Fecha de realización Inventario: **31/12/2010**

Fecha de Alta en Inventario: **28/09/2010**

GOBIERNO DE ESPAÑA MINISTERIO DE ECONOMÍA Y HACIENDA SECRETARÍA DE ESTADO DE HACIENDA Y PRESUPUESTOS SECRETARÍA GENERAL DE HACIENDA DIRECCIÓN GENERAL DEL CATASTRO Sede Electrónica del Catastro

**REFERENCIA CATASTRAL DEL INMUEBLE**  
46206A012090430000MX

**DATOS DEL INMUEBLE**

LOCALIZACIÓN:  
Polígono 12 Parcela 9043  
SENDA. PUIG [VALENCIA]

USO LOCAL PRINCIPAL:  
Agrario [Vía de comunicación de dominio público 00] AÑO CONSTRUCCIÓN:

COEFICIENTE DE PARTICIPACIÓN: 100,000000 SUPERFICIE CONSTRUIDA (m²): --

**DATOS DE LA FINCA A LA QUE PERTENECE EL INMUEBLE**

SITUACIÓN:  
Polígono 12 Parcela 9043  
SENDA. PUIG [VALENCIA]

SUPERFICIE CONSTRUIDA (m²): -- SUPERFICIE SUELO (m²): 991 TIPO DE FINCA: --

**CONSULTA DESCRIPTIVA Y GRÁFICA DE DATOS CATASTRALES BIENES INMUEBLES DE NATURALEZA RÚSTICA**  
Municipio de PUIG Provincia de VALENCIA  
INFORMACIÓN GRÁFICA E: 1/2500

Este documento no es una certificación catastral, pero sus datos pueden ser verificados a través del "Acceso a datos catastrales no protegidos" de la SEC.

733,200 Coordenadas UTM, en metros.  
 --- Límite de Manzana  
 --- Límite de Parcela  
 --- Límite de Construcciones  
 --- Mobiliario y aceras  
 --- Límite zona verde  
 --- Hidrografía

Viernes, 24 de Septiembre de 2010



# Ayuntamiento de El Puig

Inventario de Bienes al 31 de Diciembre de 2010

## Bienes Inmuebles (Epigrafe 1º)

### Fichas de Viales y otros Bienes Rústicos

Nº. Inv.: **5135** Nombre de la Finca: **Camino** Estado: **ALTA**

Naturaleza: **Rústica** Tipo: **Camino** Referencia Catastral: **46206A012090450000MJ** Situación: Polígono 12 Parcela 9045

Linderos: Ved plano catastral incluido

Dominio: Uso Público

Cuenta del PGCP: 2010

Superficie (m2): 1.112,00

Longitud (m): 278,50

Anchura (m): 3,99

#### Característica del estado de conservación:

Zahorra

Valor en Venta: **1,00 €**

#### Observaciones:

Empty box for observations.

Fecha de realización Inventario: 31/12/2010

Fecha de Alta en Inventario: 28/09/2010

GOBIERNO DE ESPAÑA MINISTERIO DE ECONOMÍA Y HACIENDA SECRETARÍA DE ESTADO DE HACIENDA Y PRESUPUESTOS SECRETARÍA GENERAL DE HACIENDA DIRECCIÓN GENERAL DEL CATASTRO Sede Electrónica del Catastro

### CONSULTA DESCRIPTIVA Y GRÁFICA DE DATOS CATASTRALES BIENES INMUEBLES DE NATURALEZA RÚSTICA

Municipio de PUIG Provincia de VALENCIA

REFERENCIA CATASTRAL DEL INMUEBLE: 46206A012090450000MJ

**DATOS DEL INMUEBLE**

LOCALIZACIÓN: Polígono 12 Parcela 9045 CAMINO. PUIG [VALENCIA]

USO LOCAL PRINCIPAL: Agrario [Vía de comunicación de dominio público 00] AÑO CONSTRUCCIÓN: --

COEFICIENTE DE PARTICIPACIÓN: 100,00000 SUPERFICIE CONSTRUIDA (m²): --

**DATOS DE LA FINCA A LA QUE PERTENECE EL INMUEBLE**

SITUACIÓN: Polígono 12 Parcela 9045 CAMINO. PUIG [VALENCIA]

SUPERFICIE CONSTRUIDA (m²): -- SUPERFICIE SUELO (m²): 1.112 TIPO DE FINCA: --

Este documento no es una certificación catastral, pero sus datos pueden ser verificados a través del "Acceso a datos catastrales no protegidos" de la SEC.

Viernes, 24 de Septiembre de 2010

734,100 Coordenadas UTM, en metros.

- Límite de Manzana
- Límite de Parcela
- Límite de Construcciones
- Mobiliario y aceras
- Límite zona verde
- Hidrografía



# Ayuntamiento de El Puig

Inventario de Bienes al 31 de Diciembre de 2010

## Bienes Inmuebles (Epigrafe 1º)

### Fichas de Viales y otros Bienes Rústicos

Nº. Inv.: **5136** Nombre de la Finca: **CM PERALTA** Estado: **ALTA**

Naturaleza: **Rústica** Tipo: **Camino** Referencia Catastral: **46206A012090540000MW** Situación: Polígono 12 Parcela 9054

Linderos: Ved plano catastral incluido

Dominio: **Uso Público** Cuenta del PGCP: **2010**

Superficie (m2): 2.112,00

Longitud (m): 789,00

Anchura (m): 2,68

#### Característica del estado de conservación:

Asfaltado

Valor en Venta: **1,00 €**

#### Observaciones:

GOBIERNO DE ESPAÑA MINISTERIO DE ECONOMÍA Y HACIENDA SECRETARÍA DE ESTADO DE HACIENDA Y PRESUPUESTOS SECRETARÍA GENERAL DE HACIENDA DIRECCIÓN GENERAL DEL CATASTRO Sede Electrónica del Catastro

### CONSULTA DESCRIPTIVA Y GRÁFICA DE DATOS CATASTRALES BIENES INMUEBLES DE NATURALEZA RÚSTICA

Municipio de PUIG Provincia de VALENCIA

INFORMACIÓN GRÁFICA E: 1/6000

REFERENCIA CATASTRAL DEL INMUEBLE **46206A012090540000MW**

**DATOS DEL INMUEBLE**

LOCALIZACIÓN: Polígono 12 Parcela 9054  
CM PERALTA. PUIG [VALENCIA]

USO LOCAL PRINCIPAL: Agrario [Vía de comunicación de dominio público 00] AÑO CONSTRUCCIÓN: --

COEFICIENTE DE PARTICIPACIÓN: 100,000000 SUPERFICIE CONSTRUIDA (m²): --

**DATOS DE LA FINCA A LA QUE PERTENECE EL INMUEBLE**

SITUACIÓN: Polígono 12 Parcela 9054  
CM PERALTA. PUIG [VALENCIA]

SUPERFICIE CONSTRUIDA (m²): -- SUPERFICIE SUELO (m²): 2.112 TIPO DE FINCA: --

Este documento no es una certificación catastral, pero sus datos pueden ser verificados a través del "Acceso a datos catastrales no protegidos" de la SEC.

Viernes, 24 de Septiembre de 2010

734,200 Coordenadas UTM, en metros.  
 --- Límite de Manzana  
 --- Límite de Parcela  
 --- Límite de Construcciones  
 --- Mobiliario y aceras  
 --- Límite zona verde  
 --- Hidrografía

Fecha de realización Inventario: **31/12/2010**

Fecha de Alta en Inventario: **28/09/2010**



# Ayuntamiento de El Puig

Inventario de Bienes al 31 de Diciembre de 2010

## Bienes Inmuebles (Epigrafe 1º)

### Fichas de Viales y otros Bienes Rústicos

Nº. Inv.: **5137** Nombre de la Finca: **Camino** Estado: **ALTA**

Naturaleza: **Rústica** Tipo: **Camino** Referencia Catastral: **46206A012090600000MY** Situación: Polígono 12 Parcela 9060

Linderos: Ved plano catastral incluido

Dominio: Uso Público

Cuenta del PGCP: 2010

Superficie (m2): 891,00

Longitud (m): 219,15

Anchura (m): 4,07

#### Característica del estado de conservación:

Zahorra

Valor en Venta: **1,00 €**

#### Observaciones:

Empty box for observations.

Fecha de realización Inventario: 31/12/2010

Fecha de Alta en Inventario: 28/09/2010

GOBIERNO DE ESPAÑA MINISTERIO DE ECONOMÍA Y HACIENDA SECRETARÍA DE ESTADO DE HACIENDA Y PRESUPUESTOS SECRETARÍA GENERAL DE HACIENDA DIRECCIÓN GENERAL DEL CATASTRO Sede Electrónica del Catastro

**REFERENCIA CATASTRAL DEL INMUEBLE**  
46206A012090600000MY

**DATOS DEL INMUEBLE**

LOCALIZACIÓN:  
Polígono 12 Parcela 9060  
CAMINO. PUIG [VALENCIA]

USO LOCAL PRINCIPAL:  
Agrario [Vía de comunicación de dominio público 00] AÑO CONSTRUCCIÓN: [ ]

CODIFICANTE DE PARTICIPACIÓN: 100,000000 SUPERFICIE CONSTRUIDA (m²): [ ]

**DATOS DE LA FINCA A LA QUE PERTENECE EL INMUEBLE**

SITUACIÓN:  
Polígono 12 Parcela 9060  
CAMINO. PUIG [VALENCIA]

SUPERFICIE CONSTRUIDA (m²): [ ] SUPERFICIE SUELO (m²): 891 TIPO DE FINCA: Suelo sin edificar

**CONSULTA DESCRIPTIVA Y GRÁFICA DE DATOS CATASTRALES BIENES INMUEBLES DE NATURALEZA RÚSTICA**  
Municipio de PUIG Provincia de VALENCIA  
INFORMACIÓN GRÁFICA E: 1/2000

Este documento no es una certificación catastral, pero sus datos pueden ser verificados a través del "Acceso a datos catastrales no protegidos" de la SEC.

Viernes, 24 de Septiembre de 2010

734,200 Coordenadas UTM, en metros.  
 --- Límite de Manzana  
 --- Límite de Parcela  
 --- Límite de Construcciones  
 --- Mobiliario y aceras  
 --- Límite zona verde  
 --- Hidrografía



Nº. Inv.: **5138**

Nombre de la Finca: **Camino**

Estado: **ALTA**

Naturaleza: **Rústica**

Tipo: **Camino**

Referencia Catastral: **46206A012090610000MG**

Situación: **Polígono 12 Parcela 9061**

Linderos: Ved plano catastral incluido

Dominio: **Uso Público**

Cuenta del PGCP: **2000**

Superficie (m2): 634,00

Longitud (m): 158,00

Anchura (m): 4,01

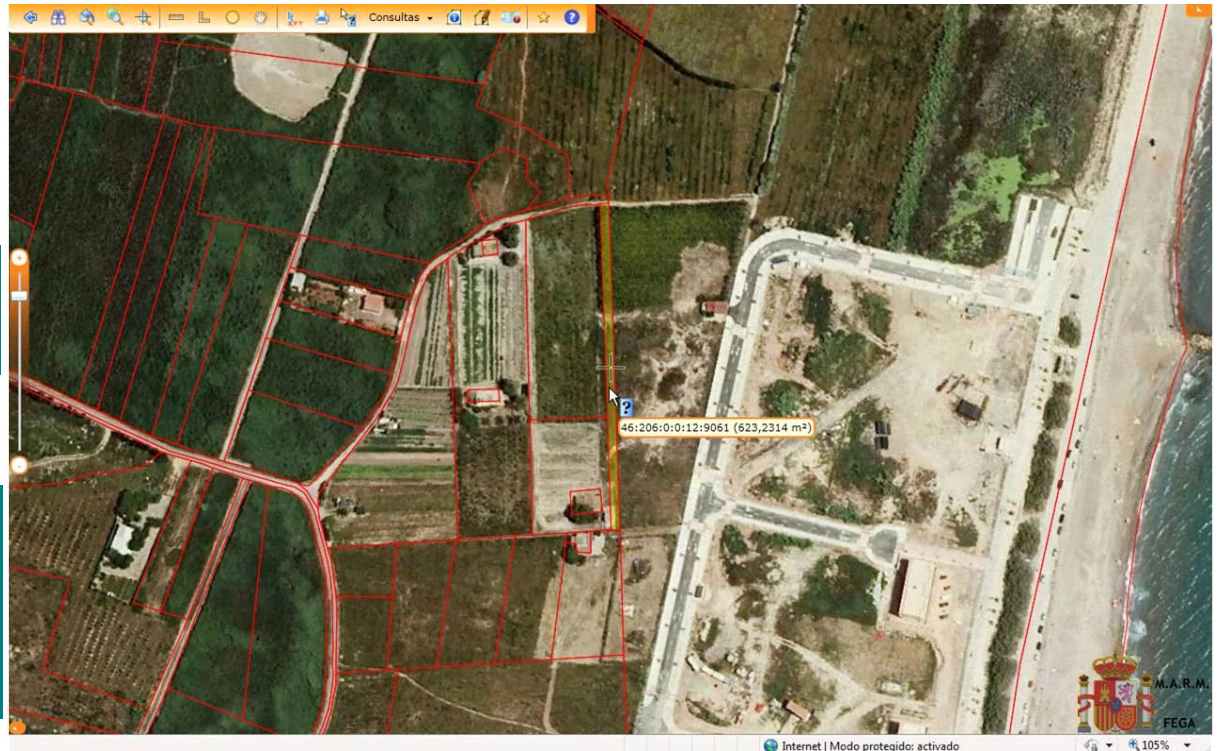
**Característica del estado de conservación:**

Tierra natural

Valor en Venta: **1,00 €**

**Observaciones:**

No hay cartografía, está en el límite con la zona urbana en Playa, Urb. Plans-Mar, definido en el SP3, pendiente de regulación con la reparcelación.  
Corregir el catastro para incorporar cartografía.



Fecha de realización Inventario: **31/12/2010**

Fecha de Alta en Inventario: **28/09/2010**



# Ayuntamiento de El Puig

Inventario de Bienes al 31 de Diciembre de 2010

## Bienes Inmuebles (Epigrafe 1º)

### Fichas de Viales y otros Bienes Rústicos

Nº. Inv.: **5139** Nombre de la Finca: **CM PERALTA** Estado: **ALTA**

Naturaleza: **Rústica** Tipo: **Camino** Referencia Catastral: **46206A013090050000MP** Situación: Polígono 13 Parcela 9005

Linderos: Ved plano catastral incluido

Dominio: Uso Público

Cuenta del PGCP: 2010

Superficie (m2): 440,00

Longitud (m): 99,33

Anchura (m): 4,43

#### Característica del estado de conservación:

Zahorra

Valor en Venta: **1,00 €**

#### Observaciones:

Empty box for observations.

Fecha de realización Inventario: 31/12/2010

Fecha de Alta en Inventario: 28/09/2010

GOBIERNO DE ESPAÑA MINISTERIO DE ECONOMÍA Y HACIENDA SECRETARÍA DE ESTADO DE HACIENDA Y PRESUPUESTOS SECRETARÍA GENERAL DE HACIENDA DIRECCIÓN GENERAL DEL CATASTRO Sede Electrónica del Catastro

### CONSULTA DESCRIPTIVA Y GRÁFICA DE DATOS CATASTRALES BIENES INMUEBLES DE NATURALEZA RÚSTICA

Municipio de PUIG Provincia de VALENCIA

INFORMACIÓN GRÁFICA E: 1/2000

**REFERENCIA CATASTRAL DEL INMUEBLE**  
46206A013090050000MP

**DATOS DEL INMUEBLE**

LOCALIZACIÓN:  
Polígono 13 Parcela 9005  
CM PERALTA. PUIG [VALENCIA]

USO LOCAL PRINCIPAL:  
Agrario [Vía de comunicación de dominio público 00] AÑO CONSTRUCCIÓN:

COEFICIENTE DE PARTICIPACIÓN: 100,000000 SUPERFICIE CONSTRUIDA (m²): --

**DATOS DE LA FINCA A LA QUE PERTENECE EL INMUEBLE**

SITUACIÓN:  
Polígono 13 Parcela 9005  
CM PERALTA. PUIG [VALENCIA]

SUPERFICIE CONSTRUIDA (m²): -- SUPERFICIE SUELO (m²): 440 TIPO DE FINCA: --

Este documento no es una certificación catastral, pero sus datos pueden ser verificados a través del "Acceso a datos catastrales no protegidos" de la SEC.

Viernes, 24 de Septiembre de 2010

732.400 Coordenadas UTM, en metros.  
 --- Límite de Manzana  
 --- Límite de Parcela  
 --- Límite de Construcciones  
 --- Mobiliario y aceras  
 --- Límite zona verde  
 --- Hidrografía



# Ayuntamiento de El Puig

Inventario de Bienes al 31 de Diciembre de 2010

## Bienes Inmuebles (Epigrafe 1º)

### Fichas de Viales y otros Bienes Rústicos

Nº. Inv.: **5140** Nombre de la Finca: **CM PERALTA** Estado: **ALTA**

Naturaleza: **Rústica** Tipo: **Camino** Referencia Catastral: **46206A013090060000ML** Situación: Polígono 13 Parcela 9006

Linderos: Ved plano catastral incluido

Dominio: Uso Público

Cuenta del PGCP: 2010

Superficie (m2): 2.347,00

Longitud (m): 1.044,62

Anchura (m): 2,25

#### Característica del estado de conservación:

Asfaltado

Valor en Venta: **1,00 €**

#### Observaciones:

Empty box for observations.

Fecha de realización Inventario: 31/12/2010

Fecha de Alta en Inventario: 28/09/2010

GOBIERNO DE ESPAÑA MINISTERIO DE ECONOMÍA Y HACIENDA SECRETARÍA DE ESTADO DE HACIENDA Y PRESUPUESTOS SECRETARÍA GENERAL DE HACIENDA DIRECCIÓN GENERAL DEL CATASTRO Sede Electrónica del Catastro

### CONSULTA DESCRIPTIVA Y GRÁFICA DE DATOS CATASTRALES BIENES INMUEBLES DE NATURALEZA RÚSTICA

Municipio de PUIG Provincia de VALENCIA

REFERENCIA CATASTRAL DEL INMUEBLE: 46206A013090060000ML

**DATOS DEL INMUEBLE**

LOCALIZACIÓN: Polígono 13 Parcela 9006  
CM PERALTA. PUIG [VALENCIA]

USO LOCAL PRINCIPAL: Agrario [Vía de comunicación de dominio público 00] AÑO CONSTRUCCIÓN: --

COCIENTE DE PARTICIPACIÓN: 100,00000 SUPERFICIE CONSTRUIDA (m²): --

**DATOS DE LA FINCA A LA QUE PERTENECE EL INMUEBLE**

SITUACIÓN: Polígono 13 Parcela 9006  
CM PERALTA. PUIG [VALENCIA]

SUPERFICIE CONSTRUIDA (m²): -- SUPERFICIE SUELO (m²): 2.347 TIPO DE FINCA: Suelo sin edificar

Este documento no es una certificación catastral, pero sus datos pueden ser verificados a través del "Acceso a datos catastrales no protegidos" de la SEC.

733,900 Coordenadas UTM, en metros. Viernes, 24 de Septiembre de 2010

- 733,900 Límite de Manzana
- Límite de Parcela
- Límite de Construcciones
- Mobiliario y aceras
- Límite zona verde
- Hidrografía



# Ayuntamiento de El Puig

Inventario de Bienes al 31 de Diciembre de 2010

## Bienes Inmuebles (Epigrafe 1º)

### Fichas de Viales y otros Bienes Rústicos

Nº. Inv.: **5142** Nombre de la Finca: **Camino** Estado: **ALTA**

Naturaleza: **Rústica** Tipo: **Camino** Referencia Catastral: **46206A013090090000MM** Situación: Polígono 13 Parcela 9009

Linderos: Ved plano catastral incluido

Dominio: Uso Público

Cuenta del PGCP: 2010

Superficie (m2): 3.565,00

Longitud (m): 685,44

Anchura (m): 5,20

#### Característica del estado de conservación:

Zahorra

Valor en Venta: **1,00 €**

#### Observaciones:

Empty box for observations.

Fecha de realización Inventario: 31/12/2010

Fecha de Alta en Inventario: 28/09/2010

GOBIERNO DE ESPAÑA MINISTERIO DE ECONOMÍA Y HACIENDA SECRETARÍA DE ESTADO DE HACIENDA Y PRESUPUESTOS SECRETARÍA GENERAL DE HACIENDA DIRECCIÓN GENERAL DEL CATASTRO Sede Electrónica del Catastro

### CONSULTA DESCRIPTIVA Y GRÁFICA DE DATOS CATASTRALES BIENES INMUEBLES DE NATURALEZA RÚSTICA

Municipio de PUIG Provincia de VALENCIA INFORMACIÓN GRÁFICA E: 1/5000

**REFERENCIA CATASTRAL DEL INMUEBLE**  
46206A013090090000MM

**DATOS DEL INMUEBLE**

LOCALIZACIÓN:  
Polígono 13 Parcela 9009  
CAMINO. PUIG [VALENCIA]

USO LOCAL PRINCIPAL:  
Agrario [Vía de comunicación de dominio público 00] AÑO CONSTRUCCIÓN:

COEFICIENTE DE PARTICIPACIÓN: 100,000000 SUPERFICIE CONSTRUIDA (m²):

**DATOS DE LA FINCA A LA QUE PERTENECE EL INMUEBLE**

SITUACIÓN:  
Polígono 13 Parcela 9009  
CAMINO. PUIG [VALENCIA]

SUPERFICIE CONSTRUIDA (m²): SUPERFICIE SUELO (m²): TIPO DE FINCA:

Este documento no es una certificación catastral, pero sus datos pueden ser verificados a través del "Acceso a datos catastrales no protegidos" de la SEC.

732,600 Coordenadas UTM, en metros. Viernes, 24 de Septiembre de 2010

- 732,600 Límite de Manzana
- Límite de Parcela
- Límite de Construcciones
- Mobiliario y aceras
- Límite zona verde
- Hidrografía





# Ayuntamiento de El Puig

Inventario de Bienes al 31 de Diciembre de 2010

## Bienes Inmuebles (Epigrafe 1º)

### Fichas de Viales y otros Bienes Rústicos

Nº. Inv.: **5143** Nombre de la Finca: **Camino** Estado: **ALTA**

Naturaleza: **Rústica** Tipo: **Camino** Referencia Catastral: **46206A013090100000MT** Situación: Polígono 13 Parcela 9010

Linderos: Ved plano catastral incluido

Dominio: Uso Público Cuenta del PGCP: 2010

Superficie (m2): 4.734,00

Longitud (m): 461,42

Anchura (m): 10,26

#### Característica del estado de conservación:

Asfaltado

Valor en Venta: **1,00 €**

#### Observaciones:

Límite con Agullent, la mitad de la anchura catastrada en este término.

Fecha de realización Inventario: 31/12/2010

Fecha de Alta en Inventario: 28/09/2010

GOBIERNO DE ESPAÑA MINISTERIO DE ECONOMÍA Y HACIENDA SECRETARÍA DE ESTADO DE HACIENDA Y PRESUPUESTOS SECRETARÍA GENERAL DE HACIENDA DIRECCIÓN GENERAL DEL CATASTRO Sede Electrónica del Catastro

### CONSULTA DESCRIPTIVA Y GRÁFICA DE DATOS CATASTRALES BIENES INMUEBLES DE NATURALEZA RÚSTICA

Municipio de PUIG Provincia de VALENCIA

INFORMACIÓN GRÁFICA E: 1/6000

REFERENCIA CATASTRAL DEL INMUEBLE 46206A013090100000MT

#### DATOS DEL INMUEBLE

LOCALIZACIÓN: Polígono 13 Parcela 9010 CAMINO. PUIG [VALENCIA]

USO LOCAL PRINCIPAL: Agrario [Vía de comunicación de dominio público 00] AÑO CONSTRUCCIÓN: --

CODIFICANTE DE PARTICIPACIÓN: 100,000000 SUPERFICIE CONSTRUIDA (m²): --

#### DATOS DE LA FINCA A LA QUE PERTENECE EL INMUEBLE

SITUACIÓN: Polígono 13 Parcela 9010 CAMINO. PUIG [VALENCIA]

SUPERFICIE CONSTRUIDA (m²): -- SUPERFICIE SUELO (m²): 4.734 TIPO DE FINCA: Suelo sin edificar

Este documento no es una certificación catastral, pero sus datos pueden ser verificados a través del "Acceso a datos catastrales no protegidos" de la SEC.

Vienes , 24 de Septiembre de 2010

733,000 Coordenadas UTM, en metros.  
 --- Límite de Manzana  
 --- Límite de Parcela  
 --- Límite de Construcciones  
 --- Mobiliario y aceras  
 --- Límite zona verde  
 --- Hidrografía



# Ayuntamiento de El Puig

Inventario de Bienes al 31 de Diciembre de 2010

## Bienes Inmuebles (Epigrafe 1º)

### Fichas de Viales y otros Bienes Rústicos

Nº. Inv.: **5144** Nombre de la Finca: **Camino** Estado: **ALTA**

Naturaleza: **Rústica** Tipo: **Camino** Referencia Catastral: **46206A013090110000MF** Situación: Polígono 13 Parcela 9011

Linderos: Ved plano catastral incluido

Dominio: Uso Público Cuenta del PGCP: 2000

Superficie (m2):	158,00
Longitud (m):	39,00
Anchura (m):	4,05

#### Característica del estado de conservación:

Tierra natural

Valor en Venta: **1,00 €**

#### Observaciones:

Fecha de realización Inventario: **31/12/2010**

Fecha de Alta en Inventario: **28/09/2010**

GOBIERNO DE ESPAÑA MINISTERIO DE ECONOMÍA Y HACIENDA SECRETARÍA DE ESTADO DE HACIENDA Y PRESUPUESTOS SECRETARÍA GENERAL DE HACIENDA DIRECCIÓN GENERAL DEL CATASTRO Sede Electrónica del Catastro

**REFERENCIA CATASTRAL DEL INMUEBLE**  
46206A013090110000MF

**DATOS DEL INMUEBLE**

LOCALIZACIÓN:  
Polígono 13 Parcela 9011  
CAMINO. PUIG [VALENCIA]

USO LOCAL PRINCIPAL:  
Agrario [Vía de comunicación de dominio público 00] AÑO CONSTRUCCIÓN:

COEFICIENTE DE PARTICIPACIÓN: 100,000000 SUPERFICIE CONSTRUIDA (m²): --

**DATOS DE LA FINCA A LA QUE PERTENECE EL INMUEBLE**

SITUACIÓN:  
Polígono 13 Parcela 9011  
CAMINO. PUIG [VALENCIA]

SUPERFICIE CONSTRUIDA (m²): -- SUPERFICIE SUELO (m²): 158 TIPO DE FINCA: --

**CONSULTA DESCRIPTIVA Y GRÁFICA DE DATOS CATASTRALES BIENES INMUEBLES DE NATURALEZA RÚSTICA**  
Municipio de PUIG Provincia de VALENCIA  
INFORMACIÓN GRÁFICA E: 1/2000

Este documento no es una certificación catastral, pero sus datos pueden ser verificados a través del "Acceso a datos catastrales no protegidos" de la SEC.

Viernes, 24 de Septiembre de 2010

732,300 Coordenadas UTM, en metros.  
 --- Límite de Manzana  
 --- Límite de Parcela  
 --- Límite de Construcciones  
 --- Mobiliario y aceras  
 --- Límite zona verde  
 --- Hidrografía



# Ayuntamiento de El Puig

Inventario de Bienes al 31 de Diciembre de 2010

## Bienes Inmuebles (Epigrafe 1º)

### Fichas de Viales y otros Bienes Rústicos

Nº. Inv.: **5145** Nombre de la Finca: **Camino** Estado: **ALTA**

Naturaleza: **Rústica** Tipo: **Camino** Referencia Catastral: **46206A013090120000MM** Situación: Polígono 13 Parcela 9012

Linderos: Ved plano catastral incluido

Dominio: Uso Público

Cuenta del PGCP: 2000

Superficie (m2): 978,00

Longitud (m): 244,21

Anchura (m): 4,00

#### Característica del estado de conservación:

Tierra natural

Valor en Venta: **1,00 €**

#### Observaciones:

GOBIERNO DE ESPAÑA MINISTERIO DE ECONOMÍA Y HACIENDA SECRETARÍA DE ESTADO DE HACIENDA Y PRESUPUESTOS SECRETARÍA GENERAL DE HACIENDA DIRECCIÓN GENERAL DEL CATASTRO Sede Electrónica del Catastro

### CONSULTA DESCRIPTIVA Y GRÁFICA DE DATOS CATASTRALES BIENES INMUEBLES DE NATURALEZA RÚSTICA

Municipio de PUIG Provincia de VALENCIA

INFORMACIÓN GRÁFICA E: 1/2000

REFERENCIA CATASTRAL DEL INMUEBLE 46206A013090120000MM

**DATOS DEL INMUEBLE**

LOCALIZACIÓN: Polígono 13 Parcela 9012 CAMINO. PUIG [VALENCIA]

USO LOCAL PRINCIPAL: Agrario [Vía de comunicación de dominio público 00] AÑO CONSTRUCCIÓN: --

COEFICIENTE DE PARTICIPACIÓN: 100,000000 SUPERFICIE CONSTRUIDA (m²): --

**DATOS DE LA FINCA A LA QUE PERTENECE EL INMUEBLE**

SITUACIÓN: Polígono 13 Parcela 9012 CAMINO. PUIG [VALENCIA]

SUPERFICIE CONSTRUIDA (m²): -- SUPERFICIE SUELO (m²): 978 TIPO DE FINCA: --

Este documento no es una certificación catastral, pero sus datos pueden ser verificados a través del "Acceso a datos catastrales no protegidos" de la SEC.

732.900 Coordenadas UTM, en metros. Viernes, 24 de Septiembre de 2010

- 732.900 Límite de Manzana
- Límite de Parcela
- Límite de Construcciones
- Mobiliario y aceras
- Límite zona verde
- Hidrografía

Fecha de realización Inventario: 31/12/2010

Fecha de Alta en Inventario: 28/09/2010



# Ayuntamiento de El Puig

Inventario de Bienes al 31 de Diciembre de 2010

## Bienes Inmuebles (Epigrafe 1º)

### Fichas de Viales y otros Bienes Rústicos

Nº. Inv.: **5146** Nombre de la Finca: **CM VIA PEDRERA** Estado: **ALTA**

Naturaleza: **Rústica** Tipo: **Camino** Referencia Catastral: **46206A013090130000MO** Situación: Polígono 13 Parcela 9013

Linderos: Ved plano catastral incluido

Dominio: Uso Público

Cuenta del PGCP: 2010

Superficie (m2): 3.836,00

Longitud (m): 607,57

Anchura (m): 6,31

#### Característica del estado de conservación:

Asfaltado

Valor en Venta: **1,00 €**

#### Observaciones:

Empty box for observations.

Fecha de realización Inventario: 31/12/2010

Fecha de Alta en Inventario: 28/09/2010

GOBIERNO DE ESPAÑA MINISTERIO DE ECONOMÍA Y HACIENDA SECRETARÍA DE ESTADO DE HACIENDA Y PRESUPUESTOS SECRETARÍA GENERAL DE HACIENDA DIRECCIÓN GENERAL DEL CATASTRO Sede Electrónica del Catastro

**REFERENCIA CATASTRAL DEL INMUEBLE**  
46206A013090130000MO

**DATOS DEL INMUEBLE**

LOCALIZACIÓN:  
Polígono 13 Parcela 9013  
CM VIA PEDRERA. PUIG [VALENCIA]

USO LOCAL PRINCIPAL:  
Agrario [Vía de comunicación de dominio público 00] AÑO CONSTRUCCIÓN: --

COFICIENTE DE PARTICIPACIÓN: 100,000000 SUPERFICIE CONSTRUIDA (m²): --

**DATOS DE LA FINCA A LA QUE PERTENECE EL INMUEBLE**

SITUACIÓN:  
Polígono 13 Parcela 9013  
CM VIA PEDRERA. PUIG [VALENCIA]

SUPERFICIE CONSTRUIDA (m²): -- SUPERFICIE SUELO (m²): 3.836 TIPO DE FINCA: --

**CONSULTA DESCRIPTIVA Y GRÁFICA DE DATOS CATASTRALES BIENES INMUEBLES DE NATURALEZA RÚSTICA**  
Municipio de PUIG Provincia de VALENCIA  
INFORMACIÓN GRÁFICA E: 1/5000

Este documento no es una certificación catastral, pero sus datos pueden ser verificados a través del "Acceso a datos catastrales no protegidos" de la SEC.

Viernes , 24 de Septiembre de 2010



# Ayuntamiento de El Puig

Inventario de Bienes al 31 de Diciembre de 2010

## Bienes Inmuebles (Epigrafe 1º)

### Fichas de Viales y otros Bienes Rústicos

Nº. Inv.: **5147** Nombre de la Finca: **CM PERALTA** Estado: **ALTA**

Naturaleza: **Rústica** Tipo: **Camino** Referencia Catastral: **46206A013090200000MX** Situación: Polígono 13 Parcela 9020

Linderos: Ved plano catastral incluido

Dominio: Uso Público

Cuenta del PGCP: 2010

Superficie (m2): 1.463,00

Longitud (m): 641,90

Anchura (m): 2,28

#### Característica del estado de conservación:

Asfaltado

Valor en Venta: **1,00 €**

#### Observaciones:

Fecha de realización Inventario: 31/12/2010

Fecha de Alta en Inventario: 28/09/2010

GOBIERNO DE ESPAÑA MINISTERIO DE ECONOMÍA Y HACIENDA SECRETARÍA DE ESTADO DE HACIENDA Y PRESUPUESTOS SECRETARÍA GENERAL DE HACIENDA DIRECCIÓN GENERAL DEL CATASTRO Sede Electrónica del Catastro

#### CONSULTA DESCRIPTIVA Y GRÁFICA DE DATOS CATASTRALES BIENES INMUEBLES DE NATURALEZA RÚSTICA

Municipio de PUIG Provincia de VALENCIA

INFORMACIÓN GRÁFICA E: 1/5000

REFERENCIA CATASTRAL DEL INMUEBLE 46206A013090200000MX

#### DATOS DEL INMUEBLE

LOCALIZACIÓN: Polígono 13 Parcela 9020 CM PERALTA, PUIG [VALENCIA]

USO LOCAL PRINCIPAL: Agrario [Vía de comunicación de dominio público 00] AÑO CONSTRUCCIÓN: --

CODIFICANTE DE PARTICIPACIÓN: 100,000000 SUPERFICIE CONSTRUÍDA (m²): --

#### DATOS DE LA FINCA A LA QUE PERTENECE EL INMUEBLE

SITUACIÓN: Polígono 13 Parcela 9020 CM PERALTA, PUIG [VALENCIA]

SUPERFICIE CONSTRUÍDA (m²): -- SUPERFICIE SUELO (m²): 1.463 TIPO DE FINCA: --

Este documento no es una certificación catastral, pero sus datos pueden ser verificados a través del 'Acceso a datos catastrales no protegidos' de la SEC.

734,200 Coordenadas UTM, en metros. Viernes, 24 de Septiembre de 2010

- 734,200 Límite de Manzana
- Límite de Parcela
- Límite de Construcciones
- Mobiliario y aceras
- Límite zona verde
- Hidrografía



# Ayuntamiento de El Puig

Inventario de Bienes al 31 de Diciembre de 2010

## Bienes Inmuebles (Epigrafe 1º)

### Fichas de Viales y otros Bienes Rústicos

Nº. Inv.: **5148** Nombre de la Finca: **Camino** Estado: **ALTA**

Naturaleza: **Rústica** Tipo: **Camino** Referencia Catastral: **46206A013090210000MI** Situación: Polígono 13 Parcela 9021

Linderos: Ved plano catastral incluido

Dominio: Uso Público Cuenta del PGCP: 2000

Superficie (m2):	580,00
Longitud (m):	143,33
Anchura (m):	4,05

#### Característica del estado de conservación:

Tierra natural

Valor en Venta: **1,00 €**

#### Observaciones:

Fecha de realización Inventario: **31/12/2010**

Fecha de Alta en Inventario: **28/09/2010**

GOBIERNO DE ESPAÑA MINISTERIO DE ECONOMÍA Y HACIENDA SECRETARÍA DE ESTADO DE HACIENDA Y PRESUPUESTOS SECRETARÍA GENERAL DE HACIENDA DIRECCIÓN GENERAL DEL CATASTRO Sede Electrónica del Catastro

### CONSULTA DESCRIPTIVA Y GRÁFICA DE DATOS CATASTRALES BIENES INMUEBLES DE NATURALEZA RÚSTICA

Municipio de PUIG Provincia de VALENCIA

REFERENCIA CATASTRAL DEL INMUEBLE: 46206A013090210000MI

**DATOS DEL INMUEBLE**

LOCALIZACIÓN: Polígono 13 Parcela 9021 CAMINO. PUIG [VALENCIA]

USO LOCAL PRINCIPAL: Agrario [Vía de comunicación de dominio público 00] AÑO CONSTRUCCIÓN: --

COEFICIENTE DE PARTICIPACIÓN: 100,000000 SUPERFICIE CONSTRUIDA (m²): --

**DATOS DE LA FINCA A LA QUE PERTENECE EL INMUEBLE**

SITUACIÓN: Polígono 13 Parcela 9021 CAMINO. PUIG [VALENCIA]

SUPERFICIE CONSTRUIDA (m²): -- SUPERFICIE SUELO (m²): 580 TIPO DE FINCA: --

INFORMACIÓN GRÁFICA E: 1/2000

Este documento no es una certificación catastral, pero sus datos pueden ser verificados a través del "Acceso a datos catastrales no protegidos" de la SEC.

733,900 Coordenadas UTM, en metros. Viernes, 24 de Septiembre de 2010

- 733,900 Límite de Manzana
- Límite de Parcela
- Límite de Construcciones
- Mobiliario y aceras
- Límite zona verde
- Hidrografía



# Ayuntamiento de El Puig

Inventario de Bienes al 31 de Diciembre de 2010

## Bienes Inmuebles (Epigrafe 1º)

### Fichas de Viales y otros Bienes Rústicos

Nº. Inv.: **5149** Nombre de la Finca: **Camino** Estado: **ALTA**

Naturaleza: **Rústica** Tipo: **Camino** Referencia Catastral: **46206A013090290000MA** Situación: Polígono 13 Parcela 9029

Linderos: Ved plano catastral incluido

Dominio: Uso Público

Cuenta del PGCP: **2000**

Superficie (m2): 209,00

Longitud (m): 52,08

Anchura (m): 4,01

#### Característica del estado de conservación:

Tierra natural

Valor en Venta: **1,00 €**

#### Observaciones:

Empty box for observations.

Fecha de realización Inventario: **31/12/2010**

Fecha de Alta en Inventario: **28/09/2010**

GOBIERNO DE ESPAÑA MINISTERIO DE ECONOMÍA Y HACIENDA SECRETARÍA DE ESTADO DE HACIENDA Y PRESUPUESTOS SECRETARÍA GENERAL DE HACIENDA DIRECCIÓN GENERAL DEL CATASTRO Sede Electrónica del Catastro

### CONSULTA DESCRIPTIVA Y GRÁFICA DE DATOS CATASTRALES BIENES INMUEBLES DE NATURALEZA RÚSTICA

Municipio de PUIG Provincia de VALENCIA

REFERENCIA CATASTRAL DEL INMUEBLE **46206A013090290000MA**

#### DATOS DEL INMUEBLE

LOCALIZACIÓN: Polígono 13 Parcela 9029 CAMINO. PUIG [VALENCIA]

USO LOCAL PRINCIPAL: Agrario [Vía de comunicación de dominio público 00] AÑO CONSTRUCCIÓN: --

COEFICIENTE DE PARTICIPACIÓN: 100,000000 SUPERFICIE CONSTRUIDA (m²): --

#### DATOS DE LA FINCA A LA QUE PERTENECE EL INMUEBLE

SITUACIÓN: Polígono 13 Parcela 9029 CAMINO. PUIG [VALENCIA]

SUPERFICIE CONSTRUIDA (m²): -- SUPERFICIE SUELO (m²): 209 TIPO DE FINCA: --

INFORMACIÓN GRÁFICA E: 1/2000

Este documento no es una certificación catastral, pero sus datos pueden ser verificados a través del 'Acceso a datos catastrales no protegidos' de la SEC.

Viernes, 24 de Septiembre de 2010

733,700 Coordenadas UTM, en metros.  
 Límite de Manzana  
 Límite de Parcela  
 Límite de Construcciones  
 Mobiliario y aceras  
 Límite zona verde  
 Hidrografía



# Ayuntamiento de El Puig

Inventario de Bienes al 31 de Diciembre de 2010

## Bienes Inmuebles (Epigrafe 1º)

### Fichas de Viales y otros Bienes Rústicos

Nº. Inv.: **5150** Nombre de la Finca: **Camino** Estado: **ALTA**

Naturaleza: **Rústica** Tipo: **Camino** Referencia Catastral: **46206A013090300000MH** Situación: Polígono 13 Parcela 9030

Linderos: Ved plano catastral incluido

Dominio: Uso Público

Cuenta del PGCP: **2000**

Superficie (m2): 477,00

Longitud (m): 100,00

Anchura (m): 4,77

#### Característica del estado de conservación:

Tierra natural

Valor en Venta: **1,00 €**

#### Observaciones:

Empty box for observations.

Fecha de realización Inventario: **31/12/2010**

Fecha de Alta en Inventario: **28/09/2010**

GOBIERNO DE ESPAÑA MINISTERIO DE ECONOMÍA Y HACIENDA SECRETARÍA DE ESTADO DE HACIENDA Y PRESUPUESTOS SECRETARÍA GENERAL DE HACIENDA DIRECCIÓN GENERAL DEL CATASTRO Sede Electrónica del Catastro

**REFERENCIA CATASTRAL DEL INMUEBLE**  
46206A013090300000MH

**DATOS DEL INMUEBLE**

LOCALIZACIÓN:  
Polígono 13 Parcela 9030  
CAMINO. PUIG [VALENCIA]

USO LOCAL PRINCIPAL:  
Agrario [Vía de comunicación de dominio público 00] AÑO CONSTRUCCIÓN:

COEFICIENTE DE PARTICIPACIÓN: 100,000000 SUPERFICIE CONSTRUIDA (m²): --

**DATOS DE LA FINCA A LA QUE PERTENECE EL INMUEBLE**

SITUACIÓN:  
Polígono 13 Parcela 9030  
CAMINO. PUIG [VALENCIA]

SUPERFICIE CONSTRUIDA (m²): -- SUPERFICIE SUELO (m²): 477 TIPO DE FINCA: --

**CONSULTA DESCRIPTIVA Y GRÁFICA DE DATOS CATASTRALES BIENES INMUEBLES DE NATURALEZA RÚSTICA**  
Municipio de PUIG Provincia de VALENCIA  
INFORMACIÓN GRÁFICA E: 1/2000

Este documento no es una certificación catastral, pero sus datos pueden ser verificados a través del "Acceso a datos catastrales no protegidos" de la SEC.

732,700 Coordenadas UTM, en metros.  
 --- Límite de Manzana  
 --- Límite de Parcela  
 --- Límite de Construcciones  
 --- Mobiliario y aceras  
 --- Límite zona verde  
 --- Hidrografía

Viernes, 24 de Septiembre de 2010





# Ayuntamiento de El Puig

Inventario de Bienes al 31 de Diciembre de 2010

## Bienes Inmuebles (Epigrafe 1º)

### Fichas de Viales y otros Bienes Rústicos

Nº. Inv.: **5151** Nombre de la Finca: **Camino** Estado: **ALTA**

Naturaleza: **Rústica** Tipo: **Camino** Referencia Catastral: **46206A013090310000MW** Situación: Polígono 13 Parcela 9031

Linderos: Ved plano catastral incluido

Dominio: Uso Público

Cuenta del PGCP: 2000

Superficie (m2): 3.359,00

Longitud (m): 842,60

Anchura (m): 3,99

#### Característica del estado de conservación:

Tierra natural

Valor en Venta: **1,00 €**

#### Observaciones:

Empty box for observations.

Fecha de realización Inventario: 31/12/2010

Fecha de Alta en Inventario: 28/09/2010

GOBIERNO DE ESPAÑA MINISTERIO DE ECONOMÍA Y HACIENDA SECRETARÍA DE ESTADO DE HACIENDA Y PRESUPUESTOS SECRETARÍA GENERAL DE HACIENDA DIRECCIÓN GENERAL DEL CATASTRO Sede Electrónica del Catastro

**REFERENCIA CATASTRAL DEL INMUEBLE**  
46206A013090310000MW

**DATOS DEL INMUEBLE**

LOCALIZACIÓN:  
Polígono 13 Parcela 9031  
CAMINO. PUIG [VALENCIA]

USO LOCAL PRINCIPAL:  
Agrario [Vía de comunicación de dominio público 00] AÑO CONSTRUCCIÓN:

CODIFICANTE DE PARTICIPACIÓN: 100,000000 SUPERFICIE CONSTRUIDA (m²): --

**DATOS DE LA FINCA A LA QUE PERTENECE EL INMUEBLE**

SITUACIÓN:  
Polígono 13 Parcela 9031  
CAMINO. PUIG [VALENCIA]

SUPERFICIE CONSTRUIDA (m²): -- SUPERFICIE SUELO (m²): 3.359 TIPO DE FINCA: Suelo sin edificar

**CONSULTA DESCRIPTIVA Y GRÁFICA DE DATOS CATASTRALES BIENES INMUEBLES DE NATURALEZA RÚSTICA**  
Municipio de PUIG Provincia de VALENCIA

INFORMACIÓN GRÁFICA E: 1/3000

Este documento no es una certificación catastral, pero sus datos pueden ser verificados a través del "Acceso a datos catastrales no protegidos" de la SEC.

Viernes, 24 de Septiembre de 2010

733,000 Coordenadas UTM, en metros.  
 --- Límite de Manzana  
 --- Límite de Parcela  
 --- Límite de Construcciones  
 --- Mobiliario y aceras  
 --- Límite zona verde  
 --- Hidrografía



# Ayuntamiento de El Puig

Inventario de Bienes al 31 de Diciembre de 2010

## Bienes Inmuebles (Epigrafe 1º)

### Fichas de Viales y otros Bienes Rústicos

Nº. Inv.: **5152** Nombre de la Finca: **Camino** Estado: **ALTA**

Naturaleza: **Rústica** Tipo: **Camino** Referencia Catastral: **46206A013090320000MA** Situación: Polígono 13 Parcela 9032

Linderos: Ved plano catastral incluido

Dominio: Uso Público

Cuenta del PGCP: 2000

Superficie (m2): 380,00

Longitud (m): 100,60

Anchura (m): 3,78

#### Característica del estado de conservación:

Tierra natural

Valor en Venta: **1,00 €**

#### Observaciones:

Empty box for observations.

Fecha de realización Inventario: 31/12/2010

Fecha de Alta en Inventario: 28/09/2010

GOBIERNO DE ESPAÑA MINISTERIO DE ECONOMÍA Y HACIENDA SECRETARÍA DE ESTADO DE HACIENDA Y PRESUPUESTOS SECRETARÍA GENERAL DE HACIENDA DIRECCIÓN GENERAL DEL CATASTRO Sede Electrónica del Catastro

**REFERENCIA CATASTRAL DEL INMUEBLE**  
46206A013090320000MA

**DATOS DEL INMUEBLE**

LOCALIZACIÓN:  
Polígono 13 Parcela 9032  
CAMINO. PUIG [VALENCIA]

USO LOCAL PRINCIPAL:  
Agrario [Vía de comunicación de dominio público 00] AÑO CONSTRUCCIÓN:

COEFICIENTE DE PARTICIPACIÓN: 100,000000 SUPERFICIE CONSTRUIDA (m²): --

**DATOS DE LA FINCA A LA QUE PERTENECE EL INMUEBLE**

SITUACIÓN:  
Polígono 13 Parcela 9032  
CAMINO. PUIG [VALENCIA]

SUPERFICIE CONSTRUIDA (m²): -- SUPERFICIE SUELO (m²): 380 TIPO DE FINCA: --

**CONSULTA DESCRIPTIVA Y GRÁFICA DE DATOS CATASTRALES BIENES INMUEBLES DE NATURALEZA RÚSTICA**  
Municipio de PUIG Provincia de VALENCIA  
E: 1/2000

INFORMACIÓN GRÁFICA

Este documento no es una certificación catastral, pero sus datos pueden ser verificados a través del "Acceso a datos catastrales no protegidos" de la SEC.

Domingo, 26 de Septiembre de 2010

732,700 Coordenadas UTM, en metros.  
 Límite de Manzana  
 Límite de Parcela  
 Límite de Construcciones  
 Mobiliario y aceras  
 Límite zona verde  
 Hidrografía



# Ayuntamiento de El Puig

Inventario de Bienes al 31 de Diciembre de 2010

## Bienes Inmuebles (Epigrafe 1º)

### Fichas de Viales y otros Bienes Rústicos

Nº. Inv.: **5153**

Nombre de la Finca: **Camino**

Estado: **ALTA**

Naturaleza: **Rústica**

Tipo: **Camino**

Referencia Catastral: **46206A013090330000MB**

Situación: **Polígono 13 Parcela 9033**

Linderos: Ved plano catastral incluido

Dominio: **Uso Público**

Cuenta del PGCP: **2000**

Superficie (m2): 314,00

Longitud (m): 80,70

Anchura (m): 3,89

#### Característica del estado de conservación:

Tierra natural

Valor en Venta: **1,00 €**

#### Observaciones:

Empty box for observations.

Fecha de realización Inventario: **31/12/2010**

Fecha de Alta en Inventario: **28/09/2010**

GOBIERNO DE ESPAÑA, MINISTERIO DE ECONOMÍA Y HACIENDA, SECRETARÍA DE ESTADO DE HACIENDA Y PRESUPUESTOS, SECRETARÍA GENERAL DE HACIENDA, DIRECCIÓN GENERAL DEL CATASTRO, Sede Electrónica del Catastro

### CONSULTA DESCRIPTIVA Y GRÁFICA DE DATOS CATASTRALES BIENES INMUEBLES DE NATURALEZA RÚSTICA

Municipio de PUIG Provincia de VALENCIA

INFORMACIÓN GRÁFICA E: 1/2000

REFERENCIA CATASTRAL DEL INMUEBLE: **46206A013090330000MB**

**DATOS DEL INMUEBLE**

LOCALIZACIÓN: Polígono 13 Parcela 9033 CAMINO. PUIG [VALENCIA]

USO LOCAL PRINCIPAL: Agrario [Vía de comunicación de dominio público 00] AÑO CONSTRUCCIÓN: --

COEFICIENTE DE PARTICIPACIÓN: 100,000000 SUPERFICIE CONSTRUIDA (m²): --

**DATOS DE LA FINCA A LA QUE PERTENECE EL INMUEBLE**

SITUACIÓN: Polígono 13 Parcela 9033 CAMINO. PUIG [VALENCIA]

SUPERFICIE CONSTRUIDA (m²): -- SUPERFICIE SUELO (m²): 314 TIPO DE FINCA: --

Este documento no es una certificación catastral, pero sus datos pueden ser verificados a través del "Acceso a datos catastrales no protegidos" de la SEC.

Domingo, 26 de Septiembre de 2010



# Ayuntamiento de El Puig

Inventario de Bienes al 31 de Diciembre de 2010

## Bienes Inmuebles (Epigrafe 1º)

### Fichas de Viales y otros Bienes Rústicos

Nº. Inv.: **5154** Nombre de la Finca: **Camino** Estado: **ALTA**

Naturaleza: **Rústica** Tipo: **Camino** Referencia Catastral: **46206A013090340000MY** Situación: Polígono 13 Parcela 9034

Linderos: Ved plano catastral incluido

Dominio: Uso Público Cuenta del PGCP: 2000

Superficie (m2):	2.012,00
Longitud (m):	512,86
Anchura (m):	3,92

#### Característica del estado de conservación:

Tierra natural

Valor en Venta: **1,00 €**

#### Observaciones:

Empty box for observations.

Fecha de realización Inventario: **31/12/2010**

Fecha de Alta en Inventario: **28/09/2010**

GOBIERNO DE ESPAÑA MINISTERIO DE ECONOMÍA Y HACIENDA SECRETARÍA DE ESTADO DE HACIENDA Y PRESUPUESTOS SECRETARÍA GENERAL DE HACIENDA DIRECCIÓN GENERAL DEL CATASTRO Sede Electrónica del Catastro

**REFERENCIA CATASTRAL DEL INMUEBLE**  
46206A013090340000MY

**DATOS DEL INMUEBLE**

LOCALIZACIÓN:  
Polígono 13 Parcela 9034  
CAMINO. PUIG [VALENCIA]

USO LOCAL PRINCIPAL:  
Agrario [Vía de comunicación de dominio público 00] AÑO CONSTRUCCIÓN: --

CODIFICANTE DE PARTICIPACIÓN: 100,000000 SUPERFICIE CONSTRUIDA (m²): --

**DATOS DE LA FINCA A LA QUE PERTENECE EL INMUEBLE**

SITUACIÓN:  
Polígono 13 Parcela 9034  
CAMINO. PUIG [VALENCIA]

SUPERFICIE CONSTRUIDA (m²): -- SUPERFICIE SUELO (m²): 2.012 TIPO DE FINCA: --

**CONSULTA DESCRIPTIVA Y GRÁFICA DE DATOS CATASTRALES BIENES INMUEBLES DE NATURALEZA RÚSTICA**  
Municipio de PUIG Provincia de VALENCIA

INFORMACIÓN GRÁFICA E: 1/2500

Este documento no es una certificación catastral, pero sus datos pueden ser verificados a través del "Acceso a datos catastrales no protegidos" de la SEC.

Domingo, 26 de Septiembre de 2010

732,900 Coordenadas UTM, en metros.  
 --- Límite de Manzana  
 --- Límite de Parcela  
 --- Límite de Construcciones  
 --- Mobiliario y aceras  
 --- Límite zona verde  
 --- Hidrografía



# Ayuntamiento de El Puig

Inventario de Bienes al 31 de Diciembre de 2010

## Bienes Inmuebles (Epigrafe 1º)

### Fichas de Viales y otros Bienes Rústicos

Nº. Inv.: **5155** Nombre de la Finca: **Camino** Estado: **ALTA**

Naturaleza: **Rústica** Tipo: **Camino** Referencia Catastral: **46206A013090350000MG** Situación: Polígono 13 Parcela 9035

Linderos: Ved plano catastral incluido

Dominio: Uso Público

Cuenta del PGCP: 2000

Superficie (m2): 1.475,00

Longitud (m): 368,50

Anchura (m): 4,00

#### Característica del estado de conservación:

Tierra natural

Valor en Venta: **1,00 €**

#### Observaciones:

Empty box for observations.

Fecha de realización Inventario: 31/12/2010

Fecha de Alta en Inventario: 28/09/2010

GOBIERNO DE ESPAÑA MINISTERIO DE ECONOMÍA Y HACIENDA SECRETARÍA DE ESTADO DE HACIENDA Y PRESUPUESTOS SECRETARÍA GENERAL DE HACIENDA DIRECCIÓN GENERAL DEL CATASTRO Sede Electrónica del Catastro

**REFERENCIA CATASTRAL DEL INMUEBLE**  
46206A013090350000MG

**DATOS DEL INMUEBLE**

LOCALIZACIÓN:  
Polígono 13 Parcela 9035  
CAMINO. PUIG [VALENCIA]

USO LOCAL PRINCIPAL:  
Agrario [Vía de comunicación de dominio público 00] AÑO CONSTRUCCIÓN: --

CODIFICANTE DE PARTICIPACIÓN: 100,000000 SUPERFICIE CONSTRUIDA (m²): --

**DATOS DE LA FINCA A LA QUE PERTENECE EL INMUEBLE**

SITUACIÓN:  
Polígono 13 Parcela 9035  
CAMINO. PUIG [VALENCIA]

SUPERFICIE CONSTRUIDA (m²): -- SUPERFICIE SUELO (m²): 1.475 TIPO DE FINCA: --

**CONSULTA DESCRIPTIVA Y GRÁFICA DE DATOS CATASTRALES BIENES INMUEBLES DE NATURALEZA RÚSTICA**  
Municipio de PUIG Provincia de VALENCIA  
INFORMACIÓN GRÁFICA E: 1/4000

Este documento no es una certificación catastral, pero sus datos pueden ser verificados a través del "Acceso a datos catastrales no protegidos" de la SEC.

733,000 Coordenadas UTM, en metros.  
--- Límite de Manzana  
--- Límite de Parcela  
--- Límite de Construcciones  
--- Mobiliario y aceras  
--- Límite zona verde  
--- Hidrografía

Viernes, 24 de Septiembre de 2010



# Ayuntamiento de El Puig

Inventario de Bienes al 31 de Diciembre de 2010

## Bienes Inmuebles (Epigrafe 1º)

### Fichas de Viales y otros Bienes Rústicos

Nº. Inv.: **5156** Nombre de la Finca: **Camino** Estado: **ALTA**

Naturaleza: **Rústica** Tipo: **Camino** Referencia Catastral: **46206A013090460000MK** Situación: Polígono 13 Parcela 9046

Linderos: Ved plano catastral incluido

Dominio: Uso Público Cuenta del PGCP: 2000

Superficie (m2): 371,00

Longitud (m): 148,83

Anchura (m): 2,49

#### Característica del estado de conservación:

Tierra natural

Valor en Venta: **1,00 €**

#### Observaciones:

Fecha de realización Inventario: 31/12/2010

Fecha de Alta en Inventario: 28/09/2010

GOBIERNO DE ESPAÑA MINISTERIO DE ECONOMÍA Y HACIENDA SECRETARÍA DE ESTADO DE HACIENDA Y PRESUPUESTOS SECRETARÍA GENERAL DE HACIENDA DIRECCIÓN GENERAL DEL CATASTRO Sede Electrónica del Catastro

### CONSULTA DESCRIPTIVA Y GRÁFICA DE DATOS CATASTRALES BIENES INMUEBLES DE NATURALEZA RÚSTICA

Municipio de PUIG Provincia de VALENCIA

INFORMACIÓN GRÁFICA E: 1/2000

REFERENCIA CATASTRAL DEL INMUEBLE 46206A013090460000MK

#### DATOS DEL INMUEBLE

LOCALIZACIÓN: Polígono 13 Parcela 9046 CAMINO. PUIG [VALENCIA]

USO LOCAL PRINCIPAL: Agrario [Vía de comunicación de dominio público 00] AÑO CONSTRUCCIÓN: --

CODIFICANTE DE PARTICIPACIÓN: 100,000000 SUPERFICIE CONSTRUIDA (m²): --

#### DATOS DE LA FINCA A LA QUE PERTENECE EL INMUEBLE

SITUACIÓN: Polígono 13 Parcela 9046 CAMINO. PUIG [VALENCIA]

SUPERFICIE CONSTRUIDA (m²): -- SUPERFICIE SUELO (m²): 371 TIPO DE FINCA: Suelo sin edificar

Este documento no es una certificación catastral, pero sus datos pueden ser verificados a través del "Acceso a datos catastrales no protegidos" de la SEC.

732,300 Coordenadas UTM, en metros. Viernes, 24 de Septiembre de 2010

- 732,300 Coordenadas UTM, en metros.
- Límite de Manzana
- Límite de Parcela
- Límite de Construcciones
- Mobiliario y aceras
- Límite zona verde
- Hidrografía



# Ayuntamiento de El Puig

Inventario de Bienes al 31 de Diciembre de 2010

## Bienes Inmuebles (Epigrafe 1º)

### Fichas de Viales y otros Bienes Rústicos

Nº. Inv.: **5157** Nombre de la Finca: **CM PERALTA** Estado: **ALTA**

Naturaleza: **Rústica** Tipo: **Camino** Referencia Catastral: **46206A013090470000MR** Situación: Polígono 13 Parcela 9047

Linderos: Ved plano catastral incluido

Dominio: Uso Público

Cuenta del PGCP: 2010

Superficie (m2): 128,00

Longitud (m): 56,86

Anchura (m): 2,25

#### Característica del estado de conservación:

Asfaltado

Valor en Venta: **1,00 €**

#### Observaciones:

Empty box for observations.

Fecha de realización Inventario: 31/12/2010

Fecha de Alta en Inventario: 28/09/2010

GOBIERNO DE ESPAÑA MINISTERIO DE ECONOMÍA Y HACIENDA SECRETARÍA DE ESTADO DE HACIENDA Y PRESUPUESTOS SECRETARÍA GENERAL DE HACIENDA DIRECCIÓN GENERAL DEL CATASTRO Sede Electrónica del Catastro

### CONSULTA DESCRIPTIVA Y GRÁFICA DE DATOS CATASTRALES BIENES INMUEBLES DE NATURALEZA RÚSTICA

Municipio de PUIG Provincia de VALENCIA

REFERENCIA CATASTRAL DEL INMUEBLE 46206A013090470000MR

**DATOS DEL INMUEBLE**

LOCALIZACIÓN: Polígono 13 Parcela 9047 CM PERALTA. PUIG [VALENCIA]

USO LOCAL PRINCIPAL: Agrario [Vía de comunicación de dominio público 00] AÑO CONSTRUCCIÓN: --

COEFICIENTE DE PARTICIPACIÓN: 100,000000 SUPERFICIE CONSTRUIDA (m²): --

**DATOS DE LA FINCA A LA QUE PERTENECE EL INMUEBLE**

SITUACIÓN: Polígono 13 Parcela 9047 CM PERALTA. PUIG [VALENCIA]

SUPERFICIE CONSTRUIDA (m²): -- SUPERFICIE SUELO (m²): 128 TIPO DE FINCA: --

Este documento no es una certificación catastral, pero sus datos pueden ser verificados a través del "Acceso a datos catastrales no protegidos" de la SEC.

Viernes, 24 de Septiembre de 2010

733,700 Coordenadas UTM, en metros. Límite de Manzana Límite de Parcela Límite de Construcciones Mobiliario y aceras Límite zona verde Hidrografía



# Ayuntamiento de El Puig

Inventario de Bienes al 31 de Diciembre de 2010

## Bienes Inmuebles (Epigrafe 1º)

### Fichas de Viales y otros Bienes Rústicos

Nº. Inv.: **5158** Nombre de la Finca: **Camino** Estado: **ALTA**

Naturaleza: **Rústica** Tipo: **Camino** Referencia Catastral: **46206A013090500000MR** Situación: Polígono 13 Parcela 9050

Linderos: Ved plano catastral incluido

Dominio: Uso Público

Cuenta del PGCP: **2000**

Superficie (m2): 54,00

Longitud (m): 13,56

Anchura (m): 3,98

#### Característica del estado de conservación:

Tierra natural

Valor en Venta: **1,00 €**

#### Observaciones:

Empty box for observations.

Fecha de realización Inventario: **31/12/2010**

Fecha de Alta en Inventario: **28/09/2010**

GOBIERNO DE ESPAÑA MINISTERIO DE ECONOMÍA Y HACIENDA SECRETARÍA DE ESTADO DE HACIENDA Y PRESUPUESTOS SECRETARÍA GENERAL DE HACIENDA DIRECCIÓN GENERAL DEL CATASTRO Sede Electrónica del Catastro

### REFERENCIA CATASTRAL DEL INMUEBLE

**46206A013090500000MR**

#### DATOS DEL INMUEBLE

LOCALIZACIÓN:  
Suelo Polígono 13 Parcela 9050  
CAMINO. PUIG [VALENCIA]

USO LOCAL PRINCIPAL:  
Agrario [Vía de comunicación de dominio público 00] AÑO CONSTRUCCIÓN:

COEFICIENTE DE PARTICIPACIÓN: 100,000000 SUPERFICIE CONSTRUIDA (m²): --

#### DATOS DE LA FINCA A LA QUE PERTENECE EL INMUEBLE

SITUACIÓN:  
Polígono 13 Parcela 9050  
CAMINO. PUIG [VALENCIA]

SUPERFICIE CONSTRUIDA (m²): -- SUPERFICIE SUELO (m²): 54 TIPO DE FINCA: --

### CONSULTA DESCRIPTIVA Y GRÁFICA DE DATOS CATASTRALES BIENES INMUEBLES DE NATURALEZA RÚSTICA

Municipio de PUIG Provincia de VALENCIA

INFORMACIÓN GRÁFICA E: 1/2000

Este documento no es una certificación catastral, pero sus datos pueden ser verificados a través del "Acceso a datos catastrales no protegidos" de la SEC.

732,400 Coordenadas UTM, en metros.  
 --- Límite de Manzana  
 --- Límite de Parcela  
 --- Límite de Construcciones  
 --- Mobiliario y aceras  
 --- Límite zona verde  
 --- Hidrografía

Viernes, 12 de Noviembre de 2010





# Ayuntamiento de El Puig

Inventario de Bienes al 31 de Diciembre de 2010

## Bienes Inmuebles (Epigrafe 1º)

### Fichas de Viales y otros Bienes Rústicos

Nº. Inv.: **5159** Nombre de la Finca: **CM PALMERA** Estado: **ALTA**

Naturaleza: **Rústica** Tipo: **Camino** Referencia Catastral: **46206A014090030000MU** Situación: Polígono 14 Parcela 9003

Linderos: Ved plano catastral incluido

Dominio: Uso Público

Cuenta del PGCP: 2010

Superficie (m2): 1.227,00

Longitud (m): 613,59

Anchura (m): 2,00

#### Característica del estado de conservación:

Zahorra

Valor en Venta: **1,00 €**

#### Observaciones:

Empty box for observations.

Fecha de realización Inventario: 31/12/2010

Fecha de Alta en Inventario: 28/09/2010

GOBIERNO DE ESPAÑA MINISTERIO DE ECONOMÍA Y HACIENDA SECRETARÍA DE ESTADO DE HACIENDA Y PRESUPUESTOS SECRETARÍA GENERAL DE HACIENDA DIRECCIÓN GENERAL DEL CATASTRO Sede Electrónica del Catastro

**REFERENCIA CATASTRAL DEL INMUEBLE**  
46206A014090030000MU

**DATOS DEL INMUEBLE**

LOCALIZACIÓN:  
Polígono 14 Parcela 9003  
CM PALMERA. PUIG (VALENCIA)

USO LOCAL PRINCIPAL:  
Agrario [Vía de comunicación de dominio público 00] AÑO CONSTRUCCIÓN: --

CODIFICANTE DE PARTICIPACIÓN: 100,000000 SUPERFICIE CONSTRUIDA (m²): --

**DATOS DE LA FINCA A LA QUE PERTENECE EL INMUEBLE**

SITUACIÓN:  
Polígono 14 Parcela 9003  
CM PALMERA. PUIG (VALENCIA)

SUPERFICIE CONSTRUIDA (m²): -- SUPERFICIE SUELO (m²): 1.227 TIPO DE FINCA: --

**CONSULTA DESCRIPTIVA Y GRÁFICA DE DATOS CATASTRALES BIENES INMUEBLES DE NATURALEZA RÚSTICA**  
Municipio de PUIG Provincia de VALENCIA  
INFORMACIÓN GRÁFICA E: 1/6000

Este documento no es una certificación catastral, pero sus datos pueden ser verificados a través del "Acceso a datos catastrales no protegidos" de la SEC.

Viernes, 24 de Septiembre de 2010

733,800 Coordenadas UTM, en metros.  
— Límite de Manzana  
— Límite de Parcela  
— Límite de Construcciones  
— Mobiliario y aceras  
— Límite zona verde  
— Hidrografía



# Ayuntamiento de El Puig

Inventario de Bienes al 31 de Diciembre de 2010

## Bienes Inmuebles (Epigrafe 1º)

### Fichas de Viales y otros Bienes Rústicos

Nº. Inv.: **5160** Nombre de la Finca: **Camino** Estado: **ALTA**

Naturaleza: **Rústica** Tipo: **Camino** Referencia Catastral: **46206A014090050000MW** Situación: Polígono 14 Parcela 9005

Linderos: Ved plano catastral incluido

Dominio: Uso Público

Cuenta del PGCP: 2010

Superficie (m2): 621,00

Longitud (m): 155,70

Anchura (m): 3,99

#### Característica del estado de conservación:

Zahorra

Valor en Venta: **1,00 €**

#### Observaciones:

No aparece en Padrón IBI.  
>>> Asegurar que es del Ayto.

Fecha de realización Inventario: 31/12/2010

Fecha de Alta en Inventario: 28/09/2010

GOBIERNO DE ESPAÑA MINISTERIO DE ECONOMÍA Y HACIENDA SECRETARÍA DE ESTADO DE HACIENDA Y PRESUPUESTOS SECRETARÍA GENERAL DE HACIENDA DIRECCIÓN GENERAL DEL CATASTRO Sede Electrónica del Catastro

### CONSULTA DESCRIPTIVA Y GRÁFICA DE DATOS CATASTRALES BIENES INMUEBLES DE NATURALEZA URBANA

Municipio de PUIG Provincia de VALENCIA

INFORMACIÓN GRÁFICA E: 1/2000

REFERENCIA CATASTRAL DEL INMUEBLE 46206A014090050000MW

#### DATOS DEL INMUEBLE

LOCALIZACIÓN: Polígono 14 Parcela 9005 CAMINO. PUIG [VALENCIA]

USO LOCAL PRINCIPAL: obras de urbanización y jardinería [Vía de comunicación de dominio público 00] AÑO CONSTRUCCIÓN: --

COEFICIENTE DE PARTICIPACIÓN: 100,000000 SUPERFICIE CONSTRUIDA (m²): --

#### DATOS DE LA FINCA A LA QUE PERTENECE EL INMUEBLE

SITUACIÓN: Polígono 14 Parcela 9005 CAMINO. PUIG [VALENCIA]

SUPERFICIE CONSTRUIDA (m²): -- SUPERFICIE SUELO (m²): 621 TIPO DE FINCA: Suelo sin edificar

Este documento no es una certificación catastral, pero sus datos pueden ser verificados a través del "Acceso a datos catastrales no protegidos" de la SEC.

Viernes, 24 de Septiembre de 2010



# Ayuntamiento de El Puig

Inventario de Bienes al 31 de Diciembre de 2010

## Bienes Inmuebles (Epigrafe 1º)

### Fichas de Viales y otros Bienes Rústicos

Nº. Inv.: **5161** Nombre de la Finca: **Camino** Estado: **ALTA**

Naturaleza: **Rústica** Tipo: **Camino** Referencia Catastral: **46206A014090070000MB** Situación: Polígono 14 Parcela 9007

Linderos: Ved plano catastral incluido

Dominio: Uso Público

Cuenta del PGCP: 2010

Superficie (m2): 2.309,00

Longitud (m): 1.024,99

Anchura (m): 2,25

#### Característica del estado de conservación:

Zahorra

Valor en Venta: **1,00 €**

#### Observaciones:

Empty box for observations.

Fecha de realización Inventario: 31/12/2010

Fecha de Alta en Inventario: 28/09/2010

GOBIERNO DE ESPAÑA MINISTERIO DE ECONOMÍA Y HACIENDA SECRETARÍA DE ESTADO DE HACIENDA Y PRESUPUESTOS SECRETARÍA GENERAL DE HACIENDA DIRECCIÓN GENERAL DEL CATASTRO Sede Electrónica del Catastro

### CONSULTA DESCRIPTIVA Y GRÁFICA DE DATOS CATASTRALES BIENES INMUEBLES DE NATURALEZA RÚSTICA

Municipio de PUIG Provincia de VALENCIA E: 1/8000

REFERENCIA CATASTRAL DEL INMUEBLE 46206A014090070000MB

**DATOS DEL INMUEBLE**

LOCALIZACIÓN: Polígono 14 Parcela 9007 CM PELE. PUIG [VALENCIA]

USO LOCAL PRINCIPAL: Agrario [Vía de comunicación de dominio público 00] AÑO CONSTRUCCIÓN: --

CODIFICANTE DE PARTICIPACIÓN: 100,000000 SUPERFICIE CONSTRUIDA (m²): --

**DATOS DE LA FINCA A LA QUE PERTENECE EL INMUEBLE**

SITUACIÓN: Polígono 14 Parcela 9007 CM PELE. PUIG [VALENCIA]

SUPERFICIE CONSTRUIDA (m²): -- SUPERFICIE SUELO (m²): 2.309 TIPO DE FINCA: --

Este documento no es una certificación catastral, pero sus datos pueden ser verificados a través del "Acceso a datos catastrales no protegidos" de la SEC.

733.000 Coordenadas UTM, en metros. Viernes, 24 de Septiembre de 2010

- 733.000 Coordenadas UTM, en metros.
- Limite de Manzana
- Limite de Parcela
- Limite de Construcciones
- Mobiliario y aceras
- Limite zona verde
- Hidrografía



# Ayuntamiento de El Puig

Inventario de Bienes al 31 de Diciembre de 2010

## Bienes Inmuebles (Epigrafe 1º)

### Fichas de Viales y otros Bienes Rústicos

Nº. Inv.: **5162** Nombre de la Finca: **Camino** Estado: **ALTA**

Naturaleza: **Rústica** Tipo: **Camino** Referencia Catastral: **46206A014090090000MG** Situación: Polígono 14 Parcela 9009

Linderos: Ved plano catastral incluido

Dominio: Uso Público Cuenta del PGCP: 2000

Superficie (m2):	816,00
Longitud (m):	210,05
Anchura (m):	3,88

#### Característica del estado de conservación:

Tierra natural

Valor en Venta: **1,00 €**

#### Observaciones:

Fecha de realización Inventario: **31/12/2010**

Fecha de Alta en Inventario: **28/09/2010**

GOBIERNO DE ESPAÑA MINISTERIO DE ECONOMÍA Y HACIENDA SECRETARÍA DE ESTADO DE HACIENDA Y PRESUPUESTOS SECRETARÍA GENERAL DE HACIENDA DIRECCIÓN GENERAL DEL CATASTRO Sede Electrónica del Catastro

### CONSULTA DESCRIPTIVA Y GRÁFICA DE DATOS CATASTRALES BIENES INMUEBLES DE NATURALEZA RÚSTICA

Municipio de PUIG Provincia de VALENCIA

INFORMACIÓN GRÁFICA E: 1/2000

REFERENCIA CATASTRAL DEL INMUEBLE **46206A014090090000MG**

**DATOS DEL INMUEBLE**

LOCALIZACIÓN: Polígono 14 Parcela 9009 CAMINO. PUIG [VALENCIA]

USO LOCAL PRINCIPAL: Agrario [Vía de comunicación de dominio público 00] AÑO CONSTRUCCIÓN: --

CODIFICANTE DE PARTICIPACIÓN: 100,000000 SUPERFICIE CONSTRUIDA (m²): --

**DATOS DE LA FINCA A LA QUE PERTENECE EL INMUEBLE**

SITUACIÓN: Polígono 14 Parcela 9009 CAMINO. PUIG [VALENCIA]

SUPERFICIE CONSTRUIDA (m²): -- SUPERFICIE SUELO (m²): 816 TIPO DE FINCA: --

Este documento no es una certificación catastral, pero sus datos pueden ser verificados a través del "Acceso a datos catastrales no protegidos" de la SEC.

733,900 Coordenadas UTM, en metros. Viernes, 24 de Septiembre de 2010

- 733,900 Límite de Manzana
- Límite de Parcela
- Límite de Construcciones
- Mobiliario y aceras
- Límite zona verde
- Hidrografía



# Ayuntamiento de El Puig

Inventario de Bienes al 31 de Diciembre de 2010

## Bienes Inmuebles (Epigrafe 1º)

### Fichas de Viales y otros Bienes Rústicos

Nº. Inv.: **5163** Nombre de la Finca: **Camino** Estado: **ALTA**

Naturaleza: **Rústica** Tipo: **Camino** Referencia Catastral: **46206A014090150000ML** Situación: Polígono 14 Parcela 9015

Linderos: Ved plano catastral incluido

Dominio: Uso Público Cuenta del PGCP: 2010

Superficie (m2):	3.901,00
Longitud (m):	1.000,54
Anchura (m):	3,90

#### Característica del estado de conservación:

Zahorra

Valor en Venta: **1,00 €**

#### Observaciones:

Límite con Agullent, la mitad de la anchura catastrada en ese término.

Fecha de realización Inventario: **31/12/2010**

Fecha de Alta en Inventario: **28/09/2010**

**REFERENCIA CATASTRAL DEL INMUEBLE**  
46206A014090150000ML

**DATOS DEL INMUEBLE**

LOCALIZACIÓN:  
Polígono 14 Parcela 9015  
CAMINO. PUIG [VALENCIA]

USO LOCAL PRINCIPAL:  
Agrario [Vía de comunicación de dominio público 00] AÑO CONSTRUCCIÓN:

CODIFICANTE DE PARTICIPACIÓN:  SUPERFICIE CONSTRUIDA (m²):

**DATOS DE LA FINCA A LA QUE PERTENECE EL INMUEBLE**

SITUACIÓN:  
Polígono 14 Parcela 9015  
CAMINO. PUIG [VALENCIA]

SUPERFICIE CONSTRUIDA (m²):  SUPERFICIE SUELO (m²):  TIPO DE FINCA:

**CONSULTA DESCRIPTIVA Y GRÁFICA DE DATOS CATASTRALES BIENES INMUEBLES DE NATURALEZA RÚSTICA**  
Municipio de PUIG Provincia de VALENCIA

INFORMACIÓN GRÁFICA E: 1/6000

Este documento no es una certificación catastral, pero sus datos pueden ser verificados a través del "Acceso a datos catastrales no protegidos" de la SEC.

Viernes, 24 de Septiembre de 2010

733,600 Coordenadas UTM, en metros.  
 - Límite de Manzana  
 - Límite de Parcela  
 - Límite de Construcciones  
 - Mobiliario y aceras  
 - Límite zona verde  
 - Hidrografía



# Ayuntamiento de El Puig

Inventario de Bienes al 31 de Diciembre de 2010

## Bienes Inmuebles (Epigrafe 1º)

### Fichas de Viales y otros Bienes Rústicos

Nº. Inv.: **5164** Nombre de la Finca: **Camino** Estado: **ALTA**

Naturaleza: **Rústica** Tipo: **Camino** Referencia Catastral: **46206A014090170000MF** Situación: Polígono 14 Parcela 9017

Linderos: Ved plano catastral incluido

Dominio: Uso Público Cuenta del PGCP: 2000

Superficie (m2):	131,00
Longitud (m):	43,26
Anchura (m):	3,03

#### Característica del estado de conservación:

Tierra natural

Valor en Venta: **1,00 €**

#### Observaciones:

No aparece en Padrón IBI.  
>>> Asegurar que es del Ayto.

Fecha de realización Inventario: **31/12/2010**

Fecha de Alta en Inventario: **28/09/2010**

**REFERENCIA CATASTRAL DEL INMUEBLE**  
46206A014090170000MF

**DATOS DEL INMUEBLE**

LOCALIZACIÓN:  
Polígono 14 Parcela 9017  
CAMINO. PUIG [VALENCIA]

USO LOCAL PRINCIPAL: obras de urbanización y jardinería [Vía de comunicación de dominio público 00] AÑO CONSTRUCCIÓN: --

COEFICIENTE DE PARTICIPACIÓN: 100,000000 SUPERFICIE CONSTRUIDA (m²): --

**DATOS DE LA FINCA A LA QUE PERTENECE EL INMUEBLE**

SITUACIÓN:  
Polígono 14 Parcela 9017  
CAMINO. PUIG [VALENCIA]

SUPERFICIE CONSTRUIDA (m²): -- SUPERFICIE SUELO (m²): 131 TIPO DE FINCA: Suelo sin edificar

**CONSULTA DESCRIPTIVA Y GRÁFICA DE DATOS CATASTRALES BIENES INMUEBLES DE NATURALEZA URBANA**  
Municipio de PUIG Provincia de VALENCIA

INFORMACIÓN GRÁFICA E: 1/2000

Este documento no es una certificación catastral, pero sus datos pueden ser verificados a través del "Acceso a datos catastrales no protegidos" de la SEC.

Viernes, 24 de Septiembre de 2010



# Ayuntamiento de El Puig

Inventario de Bienes al 31 de Diciembre de 2010

## Bienes Inmuebles (Epigrafe 1º)

### Fichas de Viales y otros Bienes Rústicos

Nº. Inv.: **5165** Nombre de la Finca: **Camino** Estado: **ALTA**

Naturaleza: **Rústica** Tipo: **Camino** Referencia Catastral: **46206A014090180000MM** Situación: Polígono 14 Parcela 9018

Linderos: Ved plano catastral incluido

Dominio: Uso Público Cuenta del PGCP: 2000

Superficie (m2): 570,00

Longitud (m): 162,75

Anchura (m): 3,50

#### Característica del estado de conservación:

Tierra natural

Valor en Venta: **1,00 €**

#### Observaciones:

Empty box for observations.

Fecha de realización Inventario: 31/12/2010

Fecha de Alta en Inventario: 28/09/2010

GOBIERNO DE ESPAÑA MINISTERIO DE ECONOMÍA Y HACIENDA SECRETARÍA DE ESTADO DE HACIENDA Y PRESUPUESTOS SECRETARÍA GENERAL DE HACIENDA DIRECCIÓN GENERAL DEL CATASTRO Sede Electrónica del Catastro

**REFERENCIA CATASTRAL DEL INMUEBLE**  
46206A014090180000MM

**DATOS DEL INMUEBLE**

LOCALIZACIÓN:  
Polígono 14 Parcela 9018  
CAMINO. PUIG [VALENCIA]

USO LOCAL PRINCIPAL:  
Agrario [Vía de comunicación de dominio público 00] AÑO CONSTRUCCIÓN: --

COEFICIENTE DE PARTICIPACIÓN: 100,000000 SUPERFICIE CONSTRUIDA (m²): --

**DATOS DE LA FINCA A LA QUE PERTENECE EL INMUEBLE**

SITUACIÓN:  
Polígono 14 Parcela 9018  
CAMINO. PUIG [VALENCIA]

SUPERFICIE CONSTRUIDA (m²): -- SUPERFICIE SUELO (m²): 570 TIPO DE FINCA: --

**CONSULTA DESCRIPTIVA Y GRÁFICA DE DATOS CATASTRALES BIENES INMUEBLES DE NATURALEZA RÚSTICA**  
Municipio de PUIG Provincia de VALENCIA  
INFORMACIÓN GRÁFICA E: 1/2000

Este documento no es una certificación catastral, pero sus datos pueden ser verificados a través del "Acceso a datos catastrales no protegidos" de la SEC.

733,600 Coordenadas UTM, en metros.  
 --- Límite de Manzana  
 --- Límite de Parcela  
 --- Límite de Construcciones  
 --- Mobiliario y aceras  
 --- Límite zona verde  
 --- Hidrografía

Viernes, 24 de Septiembre de 2010



# Ayuntamiento de El Puig

Inventario de Bienes al 31 de Diciembre de 2010

## Bienes Inmuebles (Epigrafe 1º)

### Fichas de Viales y otros Bienes Rústicos

Nº. Inv.: **5166** Nombre de la Finca: **Camino** Estado: **ALTA**

Naturaleza: **Rústica** Tipo: **Camino** Referencia Catastral: **46206A014090190000MO** Situación: Polígono 14 Parcela 9019

Linderos: Ved plano catastral incluido

Dominio: Uso Público Cuenta del PGCP: 2010

Superficie (m2):	2.007,00
Longitud (m):	403,30
Anchura (m):	4,98

#### Característica del estado de conservación:

Zahorra

Valor en Venta: **1,00 €**

#### Observaciones:

Fecha de realización Inventario: **31/12/2010**

Fecha de Alta en Inventario: **28/09/2010**

**REFERENCIA CATASTRAL DEL INMUEBLE**  
46206A014090190000MO

**DATOS DEL INMUEBLE**

LOCALIZACIÓN:  
Polígono 14 Parcela 9019  
CAMINO. PUIG [VALENCIA]

USO LOCAL PRINCIPAL:  
Agrario [Vía de comunicación de dominio público 00]

AÑO CONSTRUCCIÓN:

COEFICIENTE DE PARTICIPACIÓN:  SUPERFICIE CONSTRUIDA (m²):

**DATOS DE LA FINCA A LA QUE PERTENECE EL INMUEBLE**

SITUACIÓN:  
Polígono 14 Parcela 9019  
CAMINO. PUIG [VALENCIA]

SUPERFICIE CONSTRUIDA (m²):  SUPERFICIE SUELO (m²):  TIPO DE FINCA:

**CONSULTA DESCRIPTIVA Y GRÁFICA DE DATOS CATASTRALES BIENES INMUEBLES DE NATURALEZA RÚSTICA**

Municipio de PUIG Provincia de VALENCIA

INFORMACIÓN GRÁFICA E: 1/4000

Este documento no es una certificación catastral, pero sus datos pueden ser verificados a través del "Acceso a datos catastrales no protegidos" de la SEC.

Viernes, 24 de Septiembre de 2010

732,600 Coordenadas UTM, en metros.  
 --- Límite de Manzana  
 --- Límite de Parcela  
 --- Límite de Construcciones  
 --- Mobiliario y aceras  
 --- Límite zona verde  
 --- Hidrografía





# Ayuntamiento de El Puig

Inventario de Bienes al 31 de Diciembre de 2010

## Bienes Inmuebles (Epigrafe 1º)

### Fichas de Viales y otros Bienes Rústicos

Nº. Inv.: **5167** Nombre de la Finca: **Camino** Estado: **ALTA**

Naturaleza: **Rústica** Tipo: **Camino** Referencia Catastral: **46206A014090200000MF** Situación: Polígono 14 Parcela 9020

Linderos: Ved plano catastral incluido

Dominio: Uso Público Cuenta del PGCP: 2010

Superficie (m2): 2.856,00

Longitud (m): 559,73

Anchura (m): 5,10

#### Característica del estado de conservación:

Zahorra

Valor en Venta: **1,00 €**

#### Observaciones:

Empty box for observations.

Fecha de realización Inventario: 31/12/2010

Fecha de Alta en Inventario: 28/09/2010

GOBIERNO DE ESPAÑA MINISTERIO DE ECONOMÍA Y HACIENDA SECRETARÍA DE ESTADO DE HACIENDA Y PRESUPUESTOS SECRETARÍA GENERAL DE HACIENDA DIRECCIÓN GENERAL DEL CATASTRO Sede Electrónica del Catastro

**REFERENCIA CATASTRAL DEL INMUEBLE**  
46206A014090200000MF

**DATOS DEL INMUEBLE**

LOCALIZACIÓN:  
Polígono 14 Parcela 9020  
CAMINO. PUIG [VALENCIA]

USO LOCAL PRINCIPAL:  
Agrario [Vía de comunicación de dominio público 00] AÑO CONSTRUCCIÓN: --

COEFICIENTE DE PARTICIPACIÓN: 100,000000 SUPERFICIE CONSTRUIDA (m²): --

**DATOS DE LA FINCA A LA QUE PERTENECE EL INMUEBLE**

SITUACIÓN:  
Polígono 14 Parcela 9020  
CAMINO. PUIG [VALENCIA]

SUPERFICIE CONSTRUIDA (m²): -- SUPERFICIE SUELO (m²): 2.856 TIPO DE FINCA: --

**CONSULTA DESCRIPTIVA Y GRÁFICA DE DATOS CATASTRALES BIENES INMUEBLES DE NATURALEZA RÚSTICA**  
Municipio de PUIG Provincia de VALENCIA  
INFORMACIÓN GRÁFICA E: 1/6000

Este documento no es una certificación catastral, pero sus datos pueden ser verificados a través del "Acceso a datos catastrales no protegidos" de la SEC.

Viernes, 24 de Septiembre de 2010

732.800 Coordenadas UTM, en metros.  
 --- Límite de Manzana  
 --- Límite de Parcela  
 --- Límite de Construcciones  
 --- Mobiliario y aceras  
 --- Límite zona verde  
 --- Hidrografía



Nº. Inv.: **5168** Nombre de la Finca: **Camino** Estado: **ALTA**

Naturaleza: **Rústica** Tipo: **Camino** Referencia Catastral: **46206A014090220000MO** Situación: Polígono 14 Parcela 9022

Linderos: Ved plano catastral incluido

Dominio: Uso Público

Cuenta del PGCP: 2010

Superficie (m2): 2.438,00

Longitud (m): 525,43

Anchura (m): 4,64

**Característica del estado de conservación:**

Asfaltado

Valor en Venta: **1,00 €**

**Observaciones:**

Empty box for observations.

Fecha de realización Inventario: 31/12/2010

Fecha de Alta en Inventario: 28/09/2010

GOBIERNO DE ESPAÑA, MINISTERIO DE ECONOMÍA Y HACIENDA, SECRETARÍA DE ESTADO DE HACIENDA Y PRESUPUESTOS, SECRETARÍA GENERAL DE HACIENDA, DIRECCIÓN GENERAL DEL CATASTRO, Sede Electrónica del Catastro

**REFERENCIA CATASTRAL DEL INMUEBLE**  
46206A014090220000MO

**DATOS DEL INMUEBLE**

LOCALIZACIÓN:  
Polígono 14 Parcela 9022  
CAMINO. PUIG [VALENCIA]

USO LOCAL PRINCIPAL:  
Agrario [Vía de comunicación de dominio público 00] AÑO CONSTRUCCIÓN: [ ]

CODIFICANTE DE PARTICIPACIÓN: 100,000000 SUPERFICIE CONSTRUIDA (m²): [ ]

**DATOS DE LA FINCA A LA QUE PERTENECE EL INMUEBLE**

SITUACIÓN:  
Polígono 14 Parcela 9022  
CAMINO. PUIG [VALENCIA]

SUPERFICIE CONSTRUIDA (m²): [ ] SUPERFICIE SUELO (m²): 2.438 TIPO DE FINCA: Suelo sin edificar

**CONSULTA DESCRIPTIVA Y GRÁFICA DE DATOS CATASTRALES BIENES INMUEBLES DE NATURALEZA RÚSTICA**  
Municipio de PUIG Provincia de VALENCIA  
INFORMACIÓN GRÁFICA E: 1/4000

Este documento no es una certificación catastral, pero sus datos pueden ser verificados a través del "Acceso a datos catastrales no protegidos" de la SEC.

733,000 Coordenadas UTM, en metros.  
 --- Límite de Manzana  
 --- Límite de Parcela  
 --- Límite de Construcciones  
 --- Mobiliario y aceras  
 --- Límite zona verde  
 --- Hidrografía

Viernes, 24 de Septiembre de 2010



# Ayuntamiento de El Puig

Inventario de Bienes al 31 de Diciembre de 2010

## Bienes Inmuebles (Epigrafe 1º)

### Fichas de Viales y otros Bienes Rústicos

Nº. Inv.: **5169** Nombre de la Finca: **Camino** Estado: **ALTA**

Naturaleza: **Rústica** Tipo: **Camino** Referencia Catastral: **46206A014090230000MK** Situación: Polígono 14 Parcela 9023

Linderos: Ved plano catastral incluido

Dominio: Uso Público

Cuenta del PGCP: **2000**

Superficie (m2): 1.025,00

Longitud (m): 253,77

Anchura (m): 4,04

#### Característica del estado de conservación:

Tierra natural

Valor en Venta: **1,00 €**

#### Observaciones:

Empty box for observations.

Fecha de realización Inventario: **31/12/2010**

Fecha de Alta en Inventario: **28/09/2010**

GOBIERNO DE ESPAÑA MINISTERIO DE ECONOMÍA Y HACIENDA SECRETARÍA DE ESTADO DE HACIENDA Y PRESUPUESTOS SECRETARÍA GENERAL DE HACIENDA DIRECCIÓN GENERAL DEL CATASTRO Sede Electrónica del Catastro

### CONSULTA DESCRIPTIVA Y GRÁFICA DE DATOS CATASTRALES BIENES INMUEBLES DE NATURALEZA RÚSTICA

Municipio de PUIG Provincia de VALENCIA

INFORMACIÓN GRÁFICA E: 1/2000

REFERENCIA CATASTRAL DEL INMUEBLE **46206A014090230000MK**

**DATOS DEL INMUEBLE**

LOCALIZACIÓN: Polígono 14 Parcela 9023 CAMINO. PUIG [VALENCIA]

USO LOCAL PRINCIPAL: Agrario [Vía de comunicación de dominio público 00] AÑO CONSTRUCCIÓN: --

COEFICIENTE DE PARTICIPACIÓN: 100,000000 SUPERFICIE CONSTRUIDA (m²): --

**DATOS DE LA FINCA A LA QUE PERTENECE EL INMUEBLE**

SITUACIÓN: Polígono 14 Parcela 9023 CAMINO. PUIG [VALENCIA]

SUPERFICIE CONSTRUIDA (m²): -- SUPERFICIE SUELO (m²): 1.025 TIPO DE FINCA: --

Este documento no es una certificación catastral, pero sus datos pueden ser verificados a través del "Acceso a datos catastrales no protegidos" de la SEC.

Sábado, 25 de Septiembre de 2010

732,800 Coordenadas UTM, en metros.  
 Límite de Manzana  
 Límite de Parcela  
 Límite de Construcciones  
 Mobiliario y aceras  
 Límite zona verde  
 Hidrografía



# Ayuntamiento de El Puig

Inventario de Bienes al 31 de Diciembre de 2010

## Bienes Inmuebles (Epigrafe 1º)

### Fichas de Viales y otros Bienes Rústicos

Nº. Inv.: **5170**

Nombre de la Finca: **Camino**

Estado: **ALTA**

Naturaleza: **Rústica**

Tipo: **Camino**

Referencia Catastral: **46206A014090240000MR**

Situación: **Polígono 14 Parcela 9024**

Linderos: Ved plano catastral incluido

Dominio: **Uso Público**

Cuenta del PGCP: **2000**

Superficie (m2): 502,00

Longitud (m): 120,30

Anchura (m): 4,17

#### Característica del estado de conservación:

Tierra natural

Valor en Venta: **1,00 €**

#### Observaciones:

Fecha de realización Inventario: **31/12/2010**

Fecha de Alta en Inventario: **28/09/2010**

GOBIERNO DE ESPAÑA | MINISTERIO DE ECONOMÍA Y HACIENDA | SECRETARÍA DE ESTADO DE HACIENDA Y PRESUPUESTOS | SECRETARÍA GENERAL DE HACIENDA | DIRECCIÓN GENERAL DEL CATASTRO | Sede Electrónica del Catastro

### CONSULTA DESCRIPTIVA Y GRÁFICA DE DATOS CATASTRALES BIENES INMUEBLES DE NATURALEZA RÚSTICA

Municipio de PUIG Provincia de VALENCIA

INFORMACIÓN GRÁFICA E: 1/2000

REFERENCIA CATASTRAL DEL INMUEBLE: **46206A014090240000MR**

#### DATOS DEL INMUEBLE

LOCALIZACIÓN: Polígono 14 Parcela 9024  
CAMINO. PUIG [VALENCIA]

USO LOCAL PRINCIPAL: Agrario [Vía de comunicación de dominio público 00] AÑO CONSTRUCCIÓN: --

COEFICIENTE DE PARTICIPACIÓN: 100,000000 SUPERFICIE CONSTRUIDA (m²): --

#### DATOS DE LA FINCA A LA QUE PERTENECE EL INMUEBLE

SITUACIÓN: Polígono 14 Parcela 9024  
CAMINO. PUIG [VALENCIA]

SUPERFICIE CONSTRUIDA (m²): -- SUPERFICIE SUELO (m²): 502 TIPO DE FINCA: --

Este documento no es una certificación catastral, pero sus datos pueden ser verificados a través del "Acceso a datos catastrales no protegidos" de la SEC.

Jueves, 30 de Septiembre de 2010

732,800 Coordenadas UTM, en metros.  
 --- Límite de Manzana  
 --- Límite de Parcela  
 --- Límite de Construcciones  
 --- Mobiliario y aceras  
 --- Límite zona verde  
 --- Hidrografía



# Ayuntamiento de El Puig

Inventario de Bienes al 31 de Diciembre de 2010

## Bienes Inmuebles (Epigrafe 1º)

### Fichas de Viales y otros Bienes Rústicos

Nº. Inv.: **5171**

Nombre de la Finca:

**CM CEBOLLETA**

Estado: **ALTA**

Naturaleza: **Rústica**

Tipo: **Camino**

Referencia Catastral: **46206A014090260000MX**

Situación: Polígono 14 Parcela 9026

Linderos: Ved plano catastral incluido

Dominio: Uso Público

Cuenta del PGCP: **2010**

Superficie (m2): 832,00

Longitud (m): 330,22

Anchura (m): 2,52

Característica del estado de conservación:

Zahorra

Valor en Venta:

**1,00 €**

Observaciones:

Fecha de realización Inventario: **31/12/2010**

Fecha de Alta en Inventario: **28/09/2010**

GOBIERNO DE ESPAÑA  
MINISTERIO DE ECONOMÍA Y HACIENDA  
SECRETARÍA DE ESTADO DE HACIENDA Y PRESUPUESTOS  
SECRETARÍA GENERAL DE HACIENDA  
DIRECCIÓN GENERAL DEL CATASTRO  
Sede Electrónica del Catastro

**CONSULTA DESCRIPTIVA Y GRÁFICA DE DATOS CATASTRALES BIENES INMUEBLES DE NATURALEZA RÚSTICA**  
Municipio de PUIG Provincia de VALENCIA

INFORMACIÓN GRÁFICA E: 1/2500

**REFERENCIA CATASTRAL DEL INMUEBLE**  
46206A014090260000MX

**DATOS DEL INMUEBLE**

LOCALIZACIÓN:  
Polígono 14 Parcela 9026  
CM CEBOLLETA. PUIG [VALENCIA]

USO LOCAL PRINCIPAL:  
Agrario [Vía de comunicación de dominio público 00]

AÑO CONSTRUCCIÓN: --

COEFICIENTE DE PARTICIPACIÓN: 100,000000 SUPERFICIE CONSTRUIDA (m²): --

**DATOS DE LA FINCA A LA QUE PERTENECE EL INMUEBLE**

SITUACIÓN:  
Polígono 14 Parcela 9026  
CM CEBOLLETA. PUIG [VALENCIA]

SUPERFICIE CONSTRUIDA (m²): -- SUPERFICIE SUELO (m²): 832 TIPO DE FINCA: --

Este documento no es una certificación catastral, pero sus datos pueden ser verificados a través del "Acceso a datos catastrales no protegidos" de la SEC.

Sábado, 25 de Septiembre de 2010

732,500 Coordenadas UTM, en metros.  
— Límite de Manzana  
— Límite de Parcela  
— Límite de Construcciones  
— Mobiliario y aceras  
— Límite zona verde  
— Hidrografía



# Ayuntamiento de El Puig

Inventario de Bienes al 31 de Diciembre de 2010

## Bienes Inmuebles (Epigrafe 1º)

### Fichas de Viales y otros Bienes Rústicos

Nº. Inv.: **5172** Nombre de la Finca: **CM PELE** Estado: **ALTA**

Naturaleza: **Rústica** Tipo: **Camino** Referencia Catastral: **46206A014090270000MI** Situación: Polígono 14 Parcela 9027

Linderos: Ved plano catastral incluido

Dominio: Uso Público

Cuenta del PGCP: 2010

Superficie (m2): 458,00

Longitud (m): 200,73

Anchura (m): 2,28

#### Característica del estado de conservación:

Asfaltado

Valor en Venta: **1,00 €**

#### Observaciones:

Empty box for observations.

Fecha de realización Inventario: 31/12/2010

Fecha de Alta en Inventario: 28/09/2010

GOBIERNO DE ESPAÑA MINISTERIO DE ECONOMÍA Y HACIENDA SECRETARÍA DE ESTADO DE HACIENDA Y PRESUPUESTOS SECRETARÍA GENERAL DE HACIENDA DIRECCIÓN GENERAL DEL CATASTRO Sede Electrónica del Catastro

### CONSULTA DESCRIPTIVA Y GRÁFICA DE DATOS CATASTRALES BIENES INMUEBLES DE NATURALEZA RÚSTICA

Municipio de PUIG Provincia de VALENCIA

INFORMACIÓN GRÁFICA E: 1/2000

REFERENCIA CATASTRAL DEL INMUEBLE 46206A014090270000MI

**DATOS DEL INMUEBLE**

LOCALIZACIÓN: Polígono 14 Parcela 9027 CM PELE. PUIG [VALENCIA]

USO LOCAL PRINCIPAL: Agrario [Vía de comunicación de dominio público 00] AÑO CONSTRUCCIÓN: --

COEFICIENTE DE PARTICIPACIÓN: 100,000000 SUPERFICIE CONSTRUIDA (m²): --

**DATOS DE LA FINCA A LA QUE PERTENECE EL INMUEBLE**

SITUACIÓN: Polígono 14 Parcela 9027 CM PELE. PUIG [VALENCIA]

SUPERFICIE CONSTRUIDA (m²): -- SUPERFICIE SUELO (m²): 458 TIPO DE FINCA: --

Este documento no es una certificación catastral, pero sus datos pueden ser verificados a través del "Acceso a datos catastrales no protegidos" de la SEC.

Sábado, 25 de Septiembre de 2010

732,400 Coordenadas UTM, en metros.  
 --- Límite de Manzana  
 --- Límite de Parcela  
 --- Límite de Construcciones  
 --- Mobiliario y aceras  
 --- Límite zona verde  
 --- Hidrografía



# Ayuntamiento de El Puig

Inventario de Bienes al 31 de Diciembre de 2010

## Bienes Inmuebles (Epigrafe 1º)

### Fichas de Viales y otros Bienes Rústicos

Nº. Inv.: **5173** Nombre de la Finca: **SENDA LARGA** Estado: **ALTA**

Naturaleza: **Rústica** Tipo: **Camino** Referencia Catastral: **46206A014090320000ME** Situación: Polígono 14 Parcela 9032

Linderos: Ved plano catastral incluido

Dominio: Uso Público Cuenta del PGCP: 2010

Superficie (m2):	1.657,00
Longitud (m):	172,74
Anchura (m):	9,59

#### Característica del estado de conservación:

Asfaltado

Valor en Venta: **1,00 €**

#### Observaciones:

Actualmente es parte de la carretera a la Playa, al cruzar la A-7

Fecha de realización Inventario: **31/12/2010**

Fecha de Alta en Inventario: **28/09/2010**

**REFERENCIA CATASTRAL DEL INMUEBLE**  
46206A014090320000ME

**DATOS DEL INMUEBLE**

LOCALIZACIÓN:  
Polígono 14 Parcela 9032  
SENDA LARGA. PUIG [VALENCIA]

USO LOCAL PRINCIPAL:  
Agrario [Vía de comunicación de dominio público 00]

AÑO CONSTRUCCIÓN: --

COEFICIENTE DE PARTICIPACIÓN: 100,000000 SUPERFICIE CONSTRUIDA (m²): --

**DATOS DE LA FINCA A LA QUE PERTENECE EL INMUEBLE**

SITUACIÓN:  
Polígono 14 Parcela 9032  
SENDA LARGA. PUIG [VALENCIA]

SUPERFICIE CONSTRUIDA (m²): -- SUPERFICIE SUELO (m²): 1.657 TIPO DE FINCA: --

**CONSULTA DESCRIPTIVA Y GRÁFICA DE DATOS CATASTRALES BIENES INMUEBLES DE NATURALEZA RÚSTICA**

Municipio de PUIG Provincia de VALENCIA

INFORMACIÓN GRÁFICA E: 1/2000

Este documento no es una certificación catastral, pero sus datos pueden ser verificados a través del "Acceso a datos catastrales no protegidos" de la SEC.

Domingo, 14 de Noviembre de 2010

732,900 Coordenadas UTM, en metros.  
 --- Límite de Manzana  
 --- Límite de Parcela  
 --- Límite de Construcciones  
 --- Mobiliario y aceras  
 --- Límite zona verde  
 --- Hidrografía

# *Ayuntamiento del PUIG*

*Inventario de Bienes al 31 de Diciembre de 2010*



*Final del Tomo III de VII*







***Inventario de Bienes***  
*del*  
***Excmo. Ayuntamiento***  
***del PUIG***

*realizado al*  
***31 de Diciembre de 2010***

*por*  
***G.S. Local S.L.***

***Tomo IV de VII***



# *Contenido*



# **Ayuntamiento del Puig**

*Inventario de Bienes al 31 de Diciembre de 2010*

## **Contenido**

### **Tomo I**

#### **Tabla de Contenido Total**

---

*Tabla de Contenidos del Inventario de Bienes del Ayuntamiento*

#### **Informe Final**

---

*Introducción*  
*Agradecimientos*  
*Objetivos*  
*Ámbito de Trabajo*  
*Metodología*  
*Legislación aplicable*  
*Fuentes de Información*  
*Resumen y Valoración del Inventario de Bienes*  
*Resumen y Valoración del Grupo 2 del Inmovilizado*  
*Amortizaciones del Inmovilizado*

#### **Incidencias**

---

*Incidencias y propuesta de acciones*

#### **Planos de Localización**

---

*Plano de Localización desde Valencia*  
*Casco urbano*  
*Cartografía de Polígonos en que se divide el término*  
*Pueblos limítrofes*

#### **Ubicaciones**

---

*Listado de Ubicaciones, por Dependencias*

#### **Epígrafe 1º Bienes Inmuebles**

---

*Listado de Bienes Inmuebles de naturaleza Urbana por Nº de Inventario*  
*Listado de Bienes Inmuebles de naturaleza Urbana por cuenta del P.G.C.P.*  
*Fichas de Bienes Inmuebles de naturaleza Urbana*



# **Ayuntamiento del Puig**

## **Inventario de Bienes al 31 de Diciembre de 2010**

### **Tomo II**

#### **Tabla de Contenido Total**

---

*Tabla de Contenidos del Inventario de Bienes del Ayuntamiento*

#### **Epígrafe 1º Bienes Inmuebles (cont.)**

---

*Listado de Viales y otros inmuebles de Naturaleza Urbana*

*Fichas de Viales y otros inmuebles de Naturaleza Urbana*

*Listado de Parcelas Rústicas por Nº de Inventario*

*Listado de Parcelas Rústicas por cuenta del P.G.C.P.*

*Fichas de parcelas Rústicas*

### **Tomo III**

#### **Tabla de Contenido Total**

---

*Tabla de Contenidos del Inventario de Bienes del Ayuntamiento*

*Listado de Viales y Otros Bienes de naturaleza Rústica por Nº de Inventario*

*Listado de Viales y Otros Bienes de naturaleza Rústica por cuenta del PGCP*

*Fichas de Viales y Otros Bienes de naturaleza Rústica (Págs. 1-170)*

### **Tomo IV**

#### **Tabla de Contenido Total**

---

*Tabla de Contenidos del Inventario de Bienes del Ayuntamiento*

*Fichas de Viales y Otros Bienes de naturaleza Rústica (Págs. 171-380)*

### **Tomo V**

#### **Tabla de Contenido Total**

---

*Tabla de Contenidos del Inventario de Bienes del Ayuntamiento*

*Fichas de Viales y Otros Bienes de naturaleza Rústica (Págs. 381-453)*

*Listado de Bienes Inmuebles que causan BAJA, por Nº de Inventario*

*Listado de Bienes Inmuebles que causan BAJA, por cuenta del P.G.C.P.*

*Fichas de Bienes Inmuebles que causan BAJA*

*Listado de Bienes del P.M.S. por cuenta del P.G.C.P.*

*Fichas de Bienes del P.M.S.*

*Listado de Bienes Inmuebles según el Registro de la Propiedad*



# **Ayuntamiento del Puig**

## **Inventario de Bienes al 31 de Diciembre de 2010**

### **Epígrafe 2º Derechos Reales**

---

*Listado numérico de Derechos Reales*

*Fichas de Derechos Reales*

### **Epígrafe 3º Bienes Muebles Histórico-artísticos**

---

*Listado numérico de Bienes Histórico-Artísticos*

*Fichas de Bienes Histórico-Artísticos*

### **Epígrafe 4º-1 Valores Mobiliarios**

---

*Listado numérico de Valores Mobiliarios*

*Fichas de Valores Mobiliarios*

### **Epígrafe 4º-2 Créditos y Derechos Personales**

---

*Listado numérico de Créditos y Derechos Personales*

*Fichas de Créditos y Derechos Personales*

### **Epígrafe 5º Vehículos**

---

*Listado numérico de Vehículos*

*Fichas de Vehículos*

### **Epígrafe 6º Bienes Semovientes**

---

*Listado numérico de Bienes Semovientes*

*Fichas de Bienes Semovientes*

## **Tomo VI**

### **Tabla de Contenido Total**

---

*Tabla de Contenidos del Inventario de Bienes del Ayuntamiento*

### **Epígrafe 7º Bienes Muebles no incluidos en otros epígrafes.**

---

*Listado numérico de Bienes Muebles no incluidos en otros epígrafes*

## **Tomo VII**

### **Tabla de Contenido Total**

---

*Tabla de Contenidos del Inventario de Bienes del Ayuntamiento*

*Listado numérico de Bienes por Tipo*

*Listado numérico de Bienes por Ubicación/Dependencias*

*Listado numérico de Bienes por Cuenta del PGCP*



# ***Ayuntamiento del Puig***

***Inventario de Bienes al 31 de Diciembre de 2010***

## ***Epígrafe 8º Bienes y Derechos Revertibles***

---

*Listado numérico de Bienes y Derechos Revertibles*

*Fichas de Bienes y Derechos Revertibles*

*Fichas de Bienes INMUEBLES Revertibles*

## ***Apéndice 1 Bienes BIC/BRL***

---

*Listado numérico*

*Fichas de Bienes*

## ***Apéndice 2 Yacimientos Arqueológicos***

---

*Listado numérico*

*Fichas de Yacimientos*