



Sede Electrónica del Catastro

16/11/2010 09:34:56

Secretaría de Estado de Hacienda y Presupuestos | Dirección General del Catastro

Inicio | **Consulta de Datos Catastrales** | Ayuda | Contactar

Ortofotos del PNOA | Provincia: VALENCIA | Municipio: PUIG | Volver

X: 733757 Y: 4385127

0 30 m.

X: 733757 Y: 4385127

Sitios de confianza | Modo protegido: desactivado | 105%



Ayuntamiento de El Puig

Inventario de Bienes al 31 de Diciembre de 2010

Bienes Inmuebles (Epigrafe 1º)

Fichas de Bienes de Naturaleza Urbana (excepto Calles)

Nº. Inv.: **1046** Nombre de la Finca: **Solar SP2/1.2** Estado: **ALTA**

Situación: CL TENERIFE 2

Naturaleza: **Urbana** Tipo: **Solar** Referencia Catastral: **3851701YJ3835S0001OF** Inv-Anterior-Ficha(s): **21_P.31**

Linderos: NORTE: Con peatonal 2 (C/ Tenerife), en 37,70 m; SUR: Con Zona verde 1, en 37,70 m; ESTE: Con la calle peatonal 3, en 23,00 m; OESTE: Con Zona verde 1, en 23,00 m.

Superficie del solar (m2): 867,00 Superficie construida (m2): 0,00 Alturas: 0 Naturaleza de dominio: Patrimonial Cuenta PGCP: **2201**

Características y estado: Edificabilidad de 2.889,57 m2/techo. Uso: Solar edificable.

Título: Pleno Dominio. Adquirida por REPARCELACIÓN en virtud de Escritura pública. Notario: CANO RICO, JORGE, Valencia, Nº de Protocolo 2.500 de fecha 12/07/2004.

Registro de la Propiedad de: **Puçol** Tomo: 2444 Libro: 281 Folio: 121 Finca: **18066** Inscripción: 1ª Fecha Inscr.: 23/05/2005

Destino y acuerdo: Solar edificable. Aprobado por el Pleno de la Corporación en sesión del día 19-12-2003

Derechos reales a su favor: No constan Derechos personales: No constan

Derechos reales que gravan la finca: No constan Frutos y rentas: Ninguno

Fecha de adquisición: 2003 Costo de adquisición: 215.398,28 € Valor en Venta: **759.893,63 €**

Valor Catastral: 759.893,63 € Valor Catastral Suelo: 759.893,63 € Valor Catastral Construcción: 0,00 € Valor m2: **876,46 €**

Observaciones:

Fecha de Alta en Inventario: **14/11/2010** Lugar de archivo de la documentación: Ayuntamiento Fecha de Baja de Inventario:

Fecha de realización Inventario: **31/12/2010** Valor obtenido en la Baja de Inventario: **0,00 €**



Sede Electrónica del Catastro

16/11/2010 09:38:41

Secretaría de Estado de Hacienda y Presupuestos | Dirección General del Catastro

Inicio | Consulta de Datos Catastrales

Ortofotos del PNOA

Provincia: VALENCIA | Municipio: PUIG

Av. Cami del Mar

CL. GRAN CANARIA

CL. FUERTEVENTURA

CL. RAMON LLULL

CL. MIGUORM

38514

38519

38517

38513

38511

SUELO

0 25 m.

X: 733880 Y: 4385081

Sitios de confianza | Modo protegido: desactivado

105%



Ayuntamiento de El Puig

Inventario de Bienes al 31 de Diciembre de 2010

Bienes Inmuebles (Epigrafe 1º)

Fichas de Bienes de Naturaleza Urbana (excepto Calles)

Nº. Inv.: **1048** Nombre de la Finca: **Solar SP2/4.2.c** Estado: **ALTA**

Situación: CL TENERIFE 5

Naturaleza: **Urbana** Tipo: **Solar** Referencia Catastral: **3851903YJ3835S0001SF** Inv-Anterior-Ficha(s): **22_P.32**

Linderos: NORTE: Con Calle peatonal 1 (C/ Gran Canaria), en 42,88 m; SUR: Con Calle peatonal 2 (C/ Tenerife), en 42,88 m; ESTE: Con la parcela 4.2.d en 23 m; OESTE: Con la parcela 4.2.b, en 23 m.

Superficie del solar (m2): 986,00 Superficie construida (m2): 0,00 Alturas: 0 Naturaleza de dominio: Patrimonial Cuenta PGCP: 2201

Características y estado: Edificabilidad de 2.889,57 m2/techo. Uso: Solar edificable.

Título: Pleno Dominio. Adquirida por REPARCELACIÓN en virtud de Escritura pública. Notario: CANO RICO, JORGE, Valencia, Nº de Protocolo 2.500 de fecha 12/07/2004.

Registro de la Propiedad de: **Puçol** Tomo: 2444 Libro: 281 Folio: 125 Finca: **18067** Inscripción: 1ª Fecha Inscr.: 23/05/2005

Destino y acuerdo: Solar edificable. Aprobado por el Pleno de la Corporación en sesión del día 19-12-2003

Derechos reales a su favor: No constan Derechos personales: No constan

Derechos reales que gravan la finca: No constan Frutos y rentas: Ninguno

Fecha de adquisición: 2003 Costo de adquisición: 245.035,10 € Valor en Venta: **864.192,76 €**

Valor Catastral: 864.192,76 € Valor Catastral Suelo: 864.192,76 € Valor Catastral Construcción: 0,00 € Valor m2: **876,46 €**

Observaciones:

Fecha de Alta en Inventario: **14/11/2010** Lugar de archivo de la documentación: Fecha de Baja de Inventario:

Fecha de realización Inventario: **31/12/2010** Ayuntamiento Valor obtenido en la Baja de Inventario: **0,00 €**



Sede Electrónica del Catastro 16/11/2010 09:56:09

Secretaría de Estado de Hacienda y Presupuestos | Dirección General del Catastro

Inicio | **Consulta de Datos Catastrales** | Ayuda | Contactar

Ortofotos del PNOA | Provincia: VALENCIA | Municipio: PUIG | [Volver](#)

X: 385 Y: 42

0 20 m.

Sitios de confianza | Modo protegido: desactivado | 105%



Ayuntamiento de El Puig

Inventario de Bienes al 31 de Diciembre de 2010

Bienes Inmuebles (Epigrafe 1º)

Fichas de Bienes de Naturaleza Urbana (excepto Calles)

Nº. Inv.: **1050** Nombre de la Finca: **Solar CM PLAYA** Estado: **ALTA**

Situación: CM PLAYA A 52

Naturaleza: **Urbana** Tipo: **Solar EQ** Referencia Catastral: **3945402YJ3834N0001YS** Inv-Anterior-Ficha(s):

Linderos: Ved plano catastral adjunto

Superficie del solar (m2): 7.327,00 Superficie construida (m2): 0,00 Alturas: 0 Naturaleza de dominio: Servicio Público Cuenta PGCP: **2202**

Características y estado: Suelos sin edificar, obras de urbanización y jardinería

Título:

Registro de la Propiedad de: Tomo: Libro: Folio: Finca: Inscripción: Fecha Inscr.:

Destino y acuerdo:

Derechos reales a su favor: No constan Derechos personales: No constan

Derechos reales que gravan la finca: No constan Frutos y rentas: Ninguno

Fecha de adquisición: Costo de adquisición: Valor en Venta: **1.658.158,57 €**

Valor Catastral: 1.658.158,57 € Valor Catastral Suelo: 1.658.158,57 € Valor Catastral Construcción: 0,00 € Valor m2: **226,31 €**

Observaciones: De acuerdo con el Plan General 1999, la mitad del lado Oeste es ZV-24 y la otra mitad del lado Este es zona de equipamiento EQR-1. Suelo Urbano de dominio público, área de ordenanza P-7. Play Puig tuvo una depuradora en esa zona. No identificada la finca registral correspondiente. Corregir el catastro para delimitar las dos áreas definidas en plan general y proceder a su inscripción en el Registro de la propiedad.

Fecha de Alta en Inventario: **14/11/2010** Lugar de archivo de la documentación: Fecha de Baja de Inventario:

Fecha de realización Inventario: **31/12/2010** Ayuntamiento Valor obtenido en la Baja de Inventario: **0,00 €**



Ayuntamiento de El Puig

Inventario de Bienes al 31 de Diciembre de 2010

Bienes Inmuebles (Epigrafe 1º)

Fichas de Bienes de Naturaleza Urbana (excepto Calles)

Nº. Inv.: **1051** Nombre de la Finca: **Solar SP2/1.3** Estado: **ALTA**

Situación: CL MIGJORN DE 1

Naturaleza: **Urbana** Tipo: **Solar** Referencia Catastral: **3950301YJ3835S0001EF** Inv-Anterior-Ficha(s): **23_P.32**

Linderos: NORTE: Con Zona verde 1, en 24,04m; SUR: Con Vial 5 (C/ MIGJORN), en 20,12 m; ESTE: Con calle peatonal 3 (C/ Fuerteventura), en 8,94 m; OESTE: Con vial 2 (Avda. Cami del Mar), en 9,37 m.

Superficie del solar (m2): 185,00 Superficie construida (m2): 0,00 Alturas: 0 Naturaleza de dominio: Patrimonial Cuenta PGCP: **2201**

Características y estado: Edificabilidad de 2.889,57 m2/techo. Uso: Solar edificable.

Título: Pleno Dominio. Adquirida por REPARCELACIÓN en virtud de Escritura pública. Notario: CANO RICO, JORGE, Valencia, Nº de Protocolo 2.500 de fecha 12/07/2004.

Registro de la Propiedad de: **Puçol** Tomo: 2444 Libro: 281 Folio: 133 Finca: **18069** Inscripción: 1ª Fecha Inscr.: 23/05/2005

Destino y acuerdo: Solar edificable. Aprobado por el Pleno de la Corporación en sesión del día 19-12-2003

Derechos reales a su favor: No constan Derechos personales: No constan

Derechos reales que gravan la finca: No constan Frutos y rentas: Ninguno

Fecha de adquisición: 2003 Costo de adquisición: 66.736,71 € Valor en Venta: **211.494,39 €**

Valor Catastral: 211.494,39 € Valor Catastral Suelo: 211.494,39 € Valor Catastral Construcción: 0,00 € Valor m2: **1.143,21 €**

Observaciones:

Fecha de Alta en Inventario: **14/11/2010** Lugar de archivo de la documentación: Fecha de Baja de Inventario:

Fecha de realización Inventario: **31/12/2010** Ayuntamiento Valor obtenido en la Baja de Inventario: **0,00 €**



Sede Electrónica del Catastro

Secretaría de Estado de Hacienda y Presupuestos | Dirección General del Catastro

Inicio | Consulta de Datos Catastrales

Ortofotos del PNOA

Provincia: VALENCIA | Municipio: PUIG

Av. CAMI DEL MAR

CL FUERTVENTURA

CL MON LLULL

CL MISJORN

AV. CAMI DEL MAR

X=500000 Y=4100000

0 20 m.

Sitos de confianza | Modo protegido: desactivado

105%



Ayuntamiento de El Puig

Inventario de Bienes al 31 de Diciembre de 2010

Bienes Inmuebles (Epigrafe 1º)

Fichas de Bienes de Naturaleza Urbana (excepto Calles)

Nº. Inv.: **1052** Nombre de la Finca: **Solar SP2/ZV1** Estado: **ALTA**

Situación: AV CAMI DEL MAR 1

Naturaleza: **Urbana** Tipo: **Zona Verde** Referencia Catastral: **3951101YJ3835S0001MF** Inv-Anterior-Ficha(s): **243_P.1**

Linderos: Ved plano catastral adjunto

Superficie del solar (m2): 1.154,00 Superficie construida (m2): 0,00 Alturas: 0 Naturaleza de dominio: Uso Público Cuenta PGCP: **2010**

Características y estado: Suelos sin edificar, obras de urbanización y jardinería

Título: Pleno Dominio. Adquirida por REPARCELACIÓN en virtud de Escritura pública. Notario: CANO RICO, JORGE, Valencia,, Nº de Protocolo 2.500 de fecha 12/07/2004

Registro de la Propiedad de: **Puçol** Tomo: 2444 Libro: 281 Folio: 28 Finca: **18030** Inscripción: 1ª Fecha Inscr.: 23/05/2005

Destino y acuerdo: Zona Verde

Derechos reales a su favor: No constan Derechos personales: No constan

Derechos reales que gravan la finca: No constan Frutos y rentas: Ninguno

Fecha de adquisición: Costo de adquisición: Valor en Venta: **7.329,25 €**

Valor Catastral: 7.329,25 € Valor Catastral Suelo: 7.329,25 € Valor Catastral Construcción: 0,00 € Valor m2: **6,35 €**

Observaciones: Según el PAI SP2 es Zona Verde.

Fecha de Alta en Inventario: **14/11/2010** Lugar de archivo de la documentación: Ayuntamiento Fecha de Baja de Inventario: Valor obtenido en la Baja de Inventario: **0,00 €**



Ayuntamiento de El Puig

Inventario de Bienes al 31 de Diciembre de 2010

Bienes Inmuebles (Epigrafe 1º)

Fichas de Bienes de Naturaleza Urbana (excepto Calles)

Sede Electrónica del Catastro

16/11/2010 13:30:01

Secretaría de Estado de Hacienda y Presupuestos | Dirección General del Catastro

Inicio | Consulta de Datos Catastrales | Ayuda | Contactar

Ortofotos del PNOA | Provincia: VALENCIA | Municipio: PUIG | Volver

X: 733848 Y: 4385096

0 30 m.

© D. G. del Catastro

Sitios de confianza | Modo protegido: desactivado | 105%



Ayuntamiento de El Puig

Inventario de Bienes al 31 de Diciembre de 2010

Bienes Inmuebles (Epigrafe 1º)

Fichas de Bienes de Naturaleza Urbana (excepto Calles)

Nº. Inv.: **1056** Nombre de la Finca: **Solar SP2/ZV-5** Estado: **ALTA**

Situación: CL MIGJORN DE 2

Naturaleza: **Urbana** Tipo: **Zona Verde** Referencia Catastral: **4050301YJ3845S0001LK** Inv-Anterior-Ficha(s): **27_P.41**

Linderos: Ved plano catastral adjunto

Superficie del solar (m2): 3.148,00 Superficie construida (m2): 0,00 Alturas: 0 Naturaleza de dominio: Uso Público Cuenta PGCP: **2010**

Características y estado: Suelos sin edificar, obras de urbanización y jardinería

Título: Pleno Dominio. Adquirida por REPARCELACIÓN en virtud de Escritura pública. Notario: CANO RICO, JORGE, Valencia,, Nº de Protocolo 2.500 de fecha 12/07/2004

Registro de la Propiedad de: **Puçol** Tomo: 2444 Libro: 281 Folio: 31 Finca: **18033** Inscripción: 1ª Fecha Inscr.: 23/05/2005

Destino y acuerdo: Zona Verde

Derechos reales a su favor: No constan Derechos personales: No constan

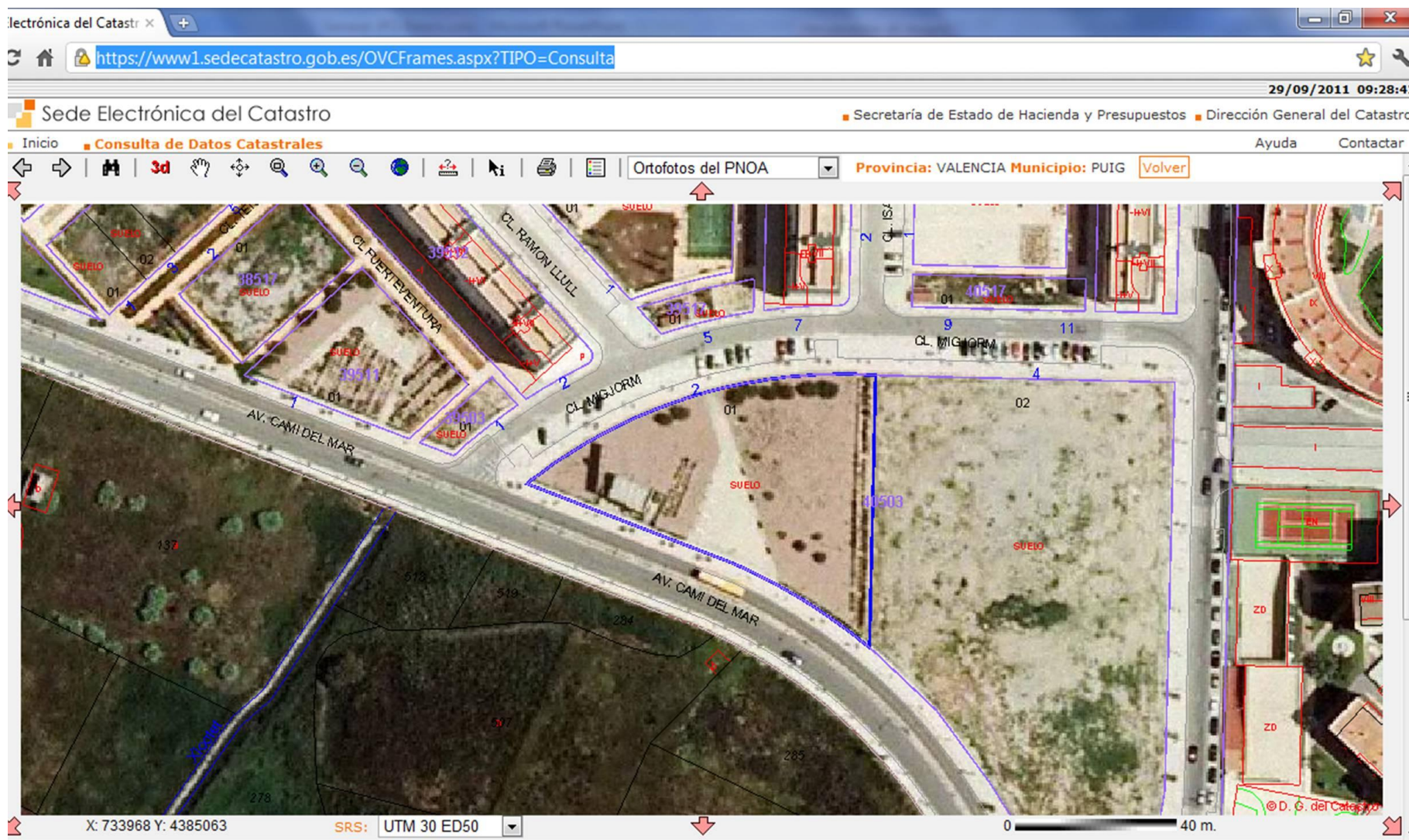
Derechos reales que gravan la finca: No constan Frutos y rentas: Ninguno

Fecha de adquisición: Costo de adquisición: Valor en Venta: **19.993,51 €**

Valor Catastral: 19.993,51 € Valor Catastral Suelo: 19.993,51 € Valor Catastral Construcción: 0,00 € Valor m2: **6,35 €**

Observaciones: Según el PAI SP2 es Zona Verde

Fecha de Alta en Inventario: **14/11/2010** Lugar de archivo de la documentación: Ayuntamiento Fecha de Baja de Inventario: Valor obtenido en la Baja de Inventario: **0,00 €**





Ayuntamiento de El Puig

Inventario de Bienes al 31 de Diciembre de 2010

Bienes Inmuebles (Epigrafe 1º)

Fichas de Bienes de Naturaleza Urbana (excepto Calles)

Nº. Inv.: **1057** Nombre de la Finca: **Solar SP2/EQ** Estado: **ALTA**

Situación: CL MIGJORN DE 4

Naturaleza: **Urbana** Tipo: **Solar EQ** Referencia Catastral: **4050302YJ3845S0001TK** Inv-Anterior-Ficha(s): **25_P.33**

Linderos: N: vial 5 (C/ MIGJORN), S: rotonda de confluencia de viales 2 y 3. E: vial 3 (Avda. de Tramuntana) y O: vial 2 (Avda. Cami del Mar) y zona verde 5 (4050301YJ3845S0001LK)

Superficie del solar (m2): 7.665,00 Superficie construida (m2): 0,00 Alturas: 0 Naturaleza de dominio: Servicio Público Cuenta PGCP: **2202**

Características y estado: Suelo Dotacional público para equipamientos

Título: Pleno Dominio. Adquirida por REPARCELACIÓN en virtud de Escritura pública. Notario: CANO RICO, JORGE, Valencia,, Nº de Protocolo 2.500 de fecha 12/07/2004

Registro de la Propiedad de: **Puçol** Tomo: 2444 Libro: 281 Folio: 27 Finca: **18029** Inscripción: 1ª Fecha Inscr.: 23/05/2005

Destino y acuerdo: Pleno del día 19-12-03, relativo al sector SP2. Usos: suelo destinado a dotacional.

Derechos reales a su favor: No constan Derechos personales: No constan

Derechos reales que gravan la finca: No constan Frutos y rentas: Ninguno

Fecha de adquisición: Costo de adquisición: Valor en Venta: **1.825.568,16 €**

Valor Catastral: 1.825.568,16 € Valor Catastral Suelo: 1.825.568,16 € Valor Catastral Construcción: 0,00 € Valor m2: **238,17 €**

Observaciones: En Inventario 2005, aparece como Bien Patrimonial. Aquí se define como Bien de Servicio Público, al ser un solar DOTACIONAL.

Fecha de Alta en Inventario: **14/11/2010** Lugar de archivo de la documentación: Fecha de Baja de Inventario:

Fecha de realización Inventario: **31/12/2010** Ayuntamiento Valor obtenido en la Baja de Inventario: **0,00 €**



17/11/2010 10:54:29

Sede Electrónica del Catastro

Secretaría de Estado de Hacienda y Presupuestos | Dirección General del Catastro

Inicio | **Consulta de Datos Catastrales** | Ayuda | Contactar

Ortofotos del PNOA | Provincia: VALENCIA | Municipio: PUIG | [Volver](#)

X=500000 Y=4100000

0 60 m.

X: 390 Y: 42

© D. G. del Catastro

Sitos de confianza | Modo protegido: desactivado

105%



Ayuntamiento de El Puig

Inventario de Bienes al 31 de Diciembre de 2010

Bienes Inmuebles (Epigrafe 1º)

Fichas de Bienes de Naturaleza Urbana (excepto Calles)

Nº. Inv.: **1058** Nombre de la Finca: **Solar** Estado: **ALTA**

Situación: CM MAR 1

Naturaleza: **Urbana** Tipo: **Zona Verde** Referencia Catastral: **4250101YJ3845S0001KK** Inv-Anterior-Ficha(s):

Linderos: Ved plano catastral adjunto

Superficie del solar (m2): 3.501,00 Superficie construida (m2): 0,00 Alturas: 0 Naturaleza de dominio: Uso Público Cuenta PGCP: **2010**

Características y estado: Suelos sin edificar, obras de urbanización y jardinería

Título:

Registro de la Propiedad de: Tomo: Libro: Folio: Finca: Inscripción: Fecha Inscr.:

Destino y acuerdo:

Derechos reales a su favor: No constan Derechos personales: No constan

Derechos reales que gravan la finca: No constan Frutos y rentas: Ninguno

Fecha de adquisición: Costo de adquisición: Valor en Venta: **800.477,69 €**

Valor Catastral: 800.477,69 € Valor Catastral Suelo: 800.477,69 € Valor Catastral Construcción: 0,00 € Valor m2: **228,64 €**

Observaciones: No identificada la finca registral correspondiente. Pendiente de inscribir en Registro de Propiedad.

Fecha de Alta en Inventario: **14/11/2010** Lugar de archivo de la documentación: Ayuntamiento Fecha de Baja de Inventario: Valor obtenido en la Baja de Inventario: **0,00 €**

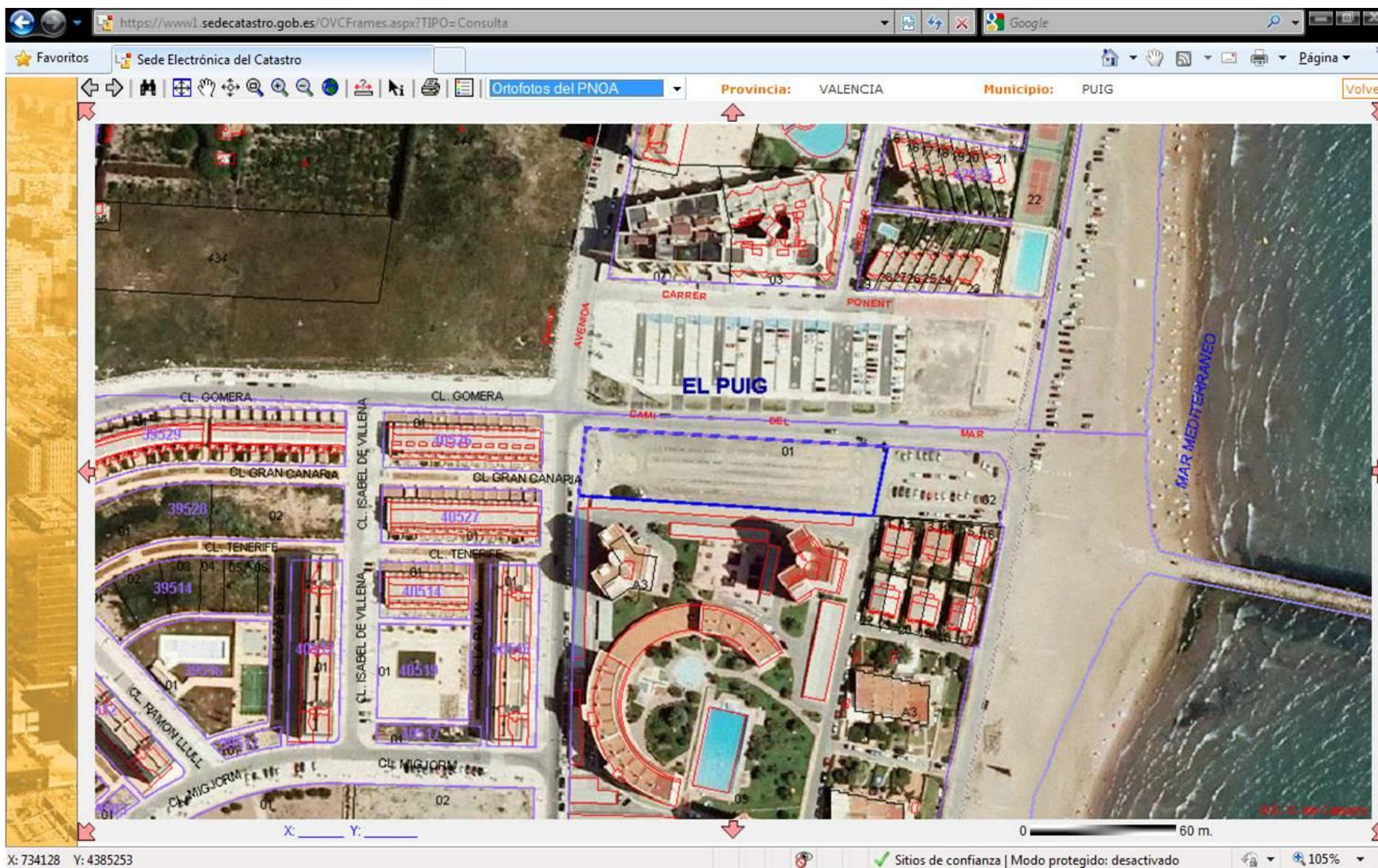


Ayuntamiento de El Puig

Inventario de Bienes al 31 de Diciembre de 2010

Bienes Inmuebles (Epigrafe 1º)

Fichas de Bienes de Naturaleza Urbana (excepto Calles)





Ayuntamiento de El Puig

Inventario de Bienes al 31 de Diciembre de 2010

Bienes Inmuebles (Epigrafe 1º)

Fichas de Bienes de Naturaleza Urbana (excepto Calles)

Nº. Inv.: **1059** Nombre de la Finca: **Parcela 6 de Plans-Mar** Estado: **ALTA**

Situación: CL GREGAL 6

Naturaleza: **Urbana** Tipo: **Edificación** Referencia Catastral: **4254202YJ3845S0001TK** Inv-Anterior-Ficha(s): **88_P.4**

Linderos: Frente-Norte: Parcela de Amparo Millán Zamora; Derecha-Sur: Parcela de Amparo Millán Zamora; Izquierda-Este: Vial del Plan General; Fondo-Oeste: Edificio Plans-Mar I, II y Centro Comercial

Superficie del solar (m2): 8.350,00 Superficie construida (m2): 1.540,00 Alturas: 1 Naturaleza de dominio: Servicio Público Cuenta PGCP: 2211

Características y estado: Piscinas y Zona Verde deportiva

Título: Pleno Dominio. Adquirida por REPARCELACIÓN en virtud de Escritura pública. Notario: DE OTEGUI TELLERIA, ANTONIO, Valencia, Nº de Protocolo 2758 de fecha 30/06/2000

Registro de la Propiedad de: **Puçol** Tomo: 2078 Libro: 231 Folio: 195 Finca: 16745 Inscripción: 1ª Fecha Inscr.: 13/07/2000

Destino y acuerdo: Zona Verde Deportiva

Derechos reales a su favor: No constan Derechos personales: No constan

Derechos reales que gravan la finca: No constan Frutos y rentas: Ninguno

Fecha de adquisición: 1981 Costo de adquisición: Valor en Venta: **857.660,04 €**

Valor Catastral: 857.660,04 € Valor Catastral Suelo: 579.227,88 € Valor Catastral Construcción: 278.432,16 € Valor m2: **102,71 €**

Observaciones: En Plan General aparece como Zona Verde. Tiene construido parte de zona deportiva

Fecha de Alta en Inventario: **14/11/2010** Lugar de archivo de la documentación: Ayuntamiento Fecha de Baja de Inventario:

Fecha de realización Inventario: **31/12/2010** Valor obtenido en la Baja de Inventario: **0,00 €**



Ayuntamiento de El Puig

Inventario de Bienes al 31 de Diciembre de 2010

Bienes Inmuebles (Epigrafe 1º)

Fichas de Bienes de Naturaleza Urbana (excepto Calles)

17/11/2010 11:03:47

Sede Electrónica del Catastro

Secretaría de Estado de Hacienda y Presupuestos | Dirección General del Catastro

Inicio | **Consulta de Datos Catastrales** | Ayuda | Contactar

Ortofotos del PNOA | Provincia: VALENCIA | Municipio: PUIG | [Volver](#)

X: 734175 Y: 4385433

0 50 m.

Sitos de confianza | Modo protegido: desactivado | 105%



Ayuntamiento de El Puig

Inventario de Bienes al 31 de Diciembre de 2010

Bienes Inmuebles (Epigrafe 1º)

Fichas de Bienes de Naturaleza Urbana (excepto Calles)

Nº. Inv.: **1061** Nombre de la Finca: **Solar EQAD-6** Estado: **ALTA**

Situación: CM PLAYA A 2

Naturaleza: **Urbana** Tipo: **Solar EQ** Referencia Catastral: **4250102YJ3845S0001RK** Inv-Anterior-Ficha(s):

Linderos: Ved plano catastral adjunto

Superficie del solar (m2): 1.489,00 Superficie construida (m2): 0,00 Alturas: 0 Naturaleza de dominio: Servicio Público Cuenta PGCP: **2202**

Características y estado: Suelos sin edificar, obras de urbanización y jardinería

Título:

Registro de la Propiedad de: Tomo: Libro: Folio: Finca: Inscripción: Fecha Inscr.:

Destino y acuerdo:

Derechos reales a su favor: No constan Derechos personales: No constan

Derechos reales que gravan la finca: No constan Frutos y rentas: Ninguno

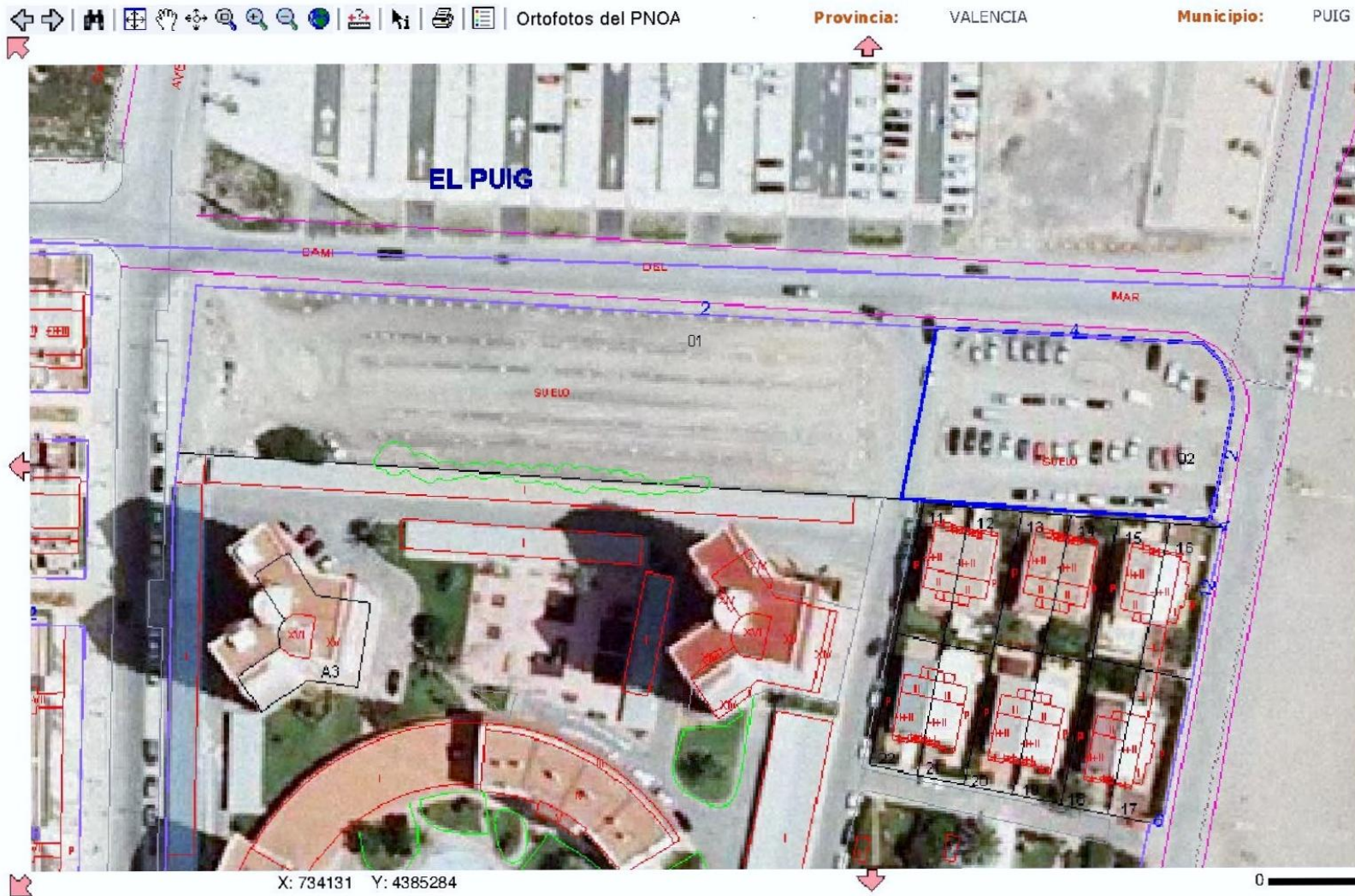
Fecha de adquisición: Costo de adquisición: Valor en Venta: **800.477,69 €**

Valor Catastral: 800.477,69 € Valor Catastral Suelo: 800.477,69 € Valor Catastral Construcción: 0,00 € Valor m2: **228,64 €**

Observaciones: Forma parte de la zona de equipamientos (EQAD-6), pero no aparece en el Padrón IBI del Ayto, mientras el 4250101YJ3845S0001KK, que es ZV si que está. Corregir el catastro para poner al Ayto como titular del mismo. No identificada la finca registral correspondiente. Pendiente de inscribir en Registro de Propiedad.

Fecha de Alta en Inventario: **14/11/2010** Lugar de archivo de la documentación: Fecha de Baja de Inventario:

Fecha de realización Inventario: **31/12/2010** Ayuntamiento Valor obtenido en la Baja de Inventario: **0,00 €**





Ayuntamiento de El Puig

Inventario de Bienes al 31 de Diciembre de 2010

Bienes Inmuebles (Epigrafe 1º)

Fichas de Bienes de Naturaleza Urbana (excepto Calles)

Nº. Inv.: **1062** Nombre de la Finca: **Zona EQPQ Carrer Ponent** Estado: **ALTA**

Situación: CARRER PONENT

Naturaleza: **Urbana** Tipo: **Solar EQ** Referencia Catastral: **sin referencia** Inv-Anterior-Ficha(s): **88_P.4**

Linderos: Definido como zona pública de aparcamientos (EQPQ), pero en el catastro aparece como vial. Se encuentra al este de la Z.V.26 con referencia 4250101YJ3845S0001KK.

Superficie del solar (m2): 10.000,00 Superficie construida (m2): 0,00 Alturas: 0 Naturaleza de dominio: Servicio Público Cuenta PGCP: **2202**

Características y estado: Suelos sin edificar, obras de urbanización y jardinería

Título:

Registro de la Propiedad de: Tomo: Libro: Folio: Finca: Inscripción: Fecha Inscr.:

Destino y acuerdo:

Derechos reales a su favor: No constan Derechos personales: No constan

Derechos reales que gravan la finca: No constan Frutos y rentas: Ninguno

Fecha de adquisición: Costo de adquisición: Valor en Venta: **587.100,00 €**

Valor Catastral: Valor Catastral Suelo: Valor Catastral Construcción: 0,00 € Valor m2: **58,71 €**

Observaciones: Definido como zona pública de aparcamientos (EQPQ), pero en el catastro aparece como vial, sin referencia catastral. Se encuentra al este de la Z.V.26 con referencia 4250101YJ3845S0001KK. Debería corregirse el catastro para que tenga su referencia catastral y se ajuste al PGOU. No identificada la finca registral correspondiente. Pendiente de inscribir en Registro de Propiedad.

Fecha de Alta en Inventario: **14/11/2010** Lugar de archivo de la documentación: Fecha de Baja de Inventario:

Fecha de realización Inventario: **31/12/2010** Ayuntamiento Valor obtenido en la Baja de Inventario: **0,00 €**



Ayuntamiento de El Puig

Inventario de Bienes al 31 de Diciembre de 2010

Bienes Inmuebles (Epigrafe 1º)

Fichas de Bienes de Naturaleza Urbana (excepto Calles)

Sede Electrónica del Catastro

Secretaría de Estado de Hacienda y Presupuestos | Dirección General del Catastro

Inicio | **Consulta de Datos Catastrales** | Ayuda | Contactar

SOLO cartografía catastral | Provincia: VALENCIA | Municipio: PUIG | Volver

Medida de distancias y superficies

X	Y	Distancia (m):
734311.38	4385307.83	472.41
734303.67	4385253.83	
734122.5	4385261.69	
734131.17	4385317.16	
734311.38	4385309.3	

Superficie (m²): **10092.91**

Consulta Espacial

Por Polígono
 Por Línea

XML

Ayuda | Centrar | Cerrar

X: _____ Y: _____

SRS: UTM 30 ED50

0 70 m.

© D. G. del Catastro



Ayuntamiento de El Puig

Inventario de Bienes al 31 de Diciembre de 2010

Bienes Inmuebles (Epigrafe 1º)

Fichas de Bienes de Naturaleza Urbana (excepto Calles)

Nº. Inv.: **1063** Nombre de la Finca: **Zona entre PlayPuig y PuigVal** Estado: **ALTA**

Situación: PlayPuig y PuigVal

Naturaleza: **Urbana** Tipo: **Solar EQ** Referencia Catastral: **sin referencia** Inv-Anterior-Ficha(s): **90_P.4**

Linderos: El espacio entre estas dos urbanizaciones aparece en el catastro como Viales, mientras que en el PGOU 1999 aparecen dos zonas EQPQ, una zona EQAD-5 de 1.954 m2, viales y 2 zonas verdes.

Superficie del solar (m2): 14.000,00 Superficie construida (m2): 0,00 Alturas: 0 Naturaleza de dominio: Servicio Público Cuenta PGCP: **2202**

Características y estado: Suelos sin edificar, obras de urbanización y jardinería

Título:

Registro de la Propiedad de: Tomo: Libro: Folio: Finca: Inscripción: Fecha Inscr.:

Destino y acuerdo:

Derechos reales a su favor: No constan Derechos personales: No constan

Derechos reales que gravan la finca: No constan Frutos y rentas: Ninguno

Fecha de adquisición: Costo de adquisición: Valor en Venta: **821.940,00 €**

Valor Catastral: Valor Catastral Suelo: Valor Catastral Construcción: 0,00 € Valor m2: **58,71 €**

Observaciones: El espacio entre estas dos urbanizaciones aparece en el catastro como Viales, mientras que en el PGOU 1999 aparecen dos zonas EQPQ, una zona EQAD-5 de 1.954 m2, viales y 2 zonas verdes. Debería corregirse el catastro para que tengan su referencia catastral y se ajusten al PGOU. No identificadas las fincas registrales correspondientes. Pendiente de inscribirlas en Registro de Propiedad.

Fecha de Alta en Inventario: **14/11/2010** Lugar de archivo de la documentación: Fecha de Baja de Inventario:

Fecha de realización Inventario: **31/12/2010** Ayuntamiento Valor obtenido en la Baja de Inventario: **0,00 €**



20/08/2011 10:26:02

Sede Electrónica del Catastro

Inicio **Consulta de Datos Catastrales** Ayuda Contactar

Ortofotos del PNOA Provincia: VALENCIA Municipio: PUIG Volver

© D. G. del Catastro



Ayuntamiento de El Puig

Inventario de Bienes al 31 de Diciembre de 2010

Bienes Inmuebles (Epigrafe 1º)

Fichas de Bienes de Naturaleza Urbana (excepto Calles)

Nº. Inv.: **1066** Nombre de la Finca: **Antigua Cámara Agraria** Estado: **ALTA**

Situación: CL LO RAT PENAT 19

Naturaleza: **Urbana** Tipo: **Edificación** Referencia Catastral: **1557801YJ3815N0001KZ** Inv-Anterior-Ficha(s): **22_P.21**

Linderos: Ved plano catastral adjunto

Superficie del solar (m2): 623,00 Superficie construida (m2): 1.250,00 Alturas: 3 Naturaleza de dominio: Servicio Público Cuenta PGCP: 2211

Características y estado: Almacén en planta Baja. Bar y oficinas en planta 1ª

Título: Escritura de Obra nueva a favor la Cámara Local Agraria del Puig hecha por Notario Virgilio Luis Ruiz Martínez, protocolo 799 de fecha 5/9/1979

Registro de la Propiedad de: **Puçol** Tomo: 383 Libro: 42 Folio: 175 Finca: **5671** Inscripción: 3ª Fecha Inscr.: 05/09/1979

Destino y acuerdo: Antigua Cámara Agraria. Ahora Almacén y Bar.

Derechos reales a su favor: No constan Derechos personales: No constan

Derechos reales que gravan la finca: No constan Frutos y rentas: Ninguno

Fecha de adquisición: 1970 Costo de adquisición: 12.020,24 € Valor en Venta: **1.036.205,09 €**

Valor Catastral: 1.036.205,09 € Valor Catastral Suelo: 775.257,69 € Valor Catastral Construcción: 260.947,40 € Valor m2: **828,96 €**

Observaciones: No aparece en Padrón IBI, figura todavía la Camara Agraria como Titular del mismo. Inventario 2005 nº 22 Pag 21. La Adscripción del patrimonio y del personal de la cámara agraria al Ayuntamiento está en Archivo 10322, caja 1656, Carpeta. 1. Pleno 2/12/1994 sobre atribución de bienes de la Cámara Agraria al Ayto del Puig. Pendiente de corregir catastro y registro de la propiedad.

Fecha de Alta en Inventario: **14/11/2010** Lugar de archivo de la documentación: Fecha de Baja de Inventario:

Fecha de realización Inventario: **31/12/2010** Ayuntamiento. Archivo 10322, caja 1656, Carpeta. 1. Valor obtenido en la Baja de Inventario: **0,00 €**



REFERENCIA CATASTRAL DEL INMUEBLE
1557801YJ3815N0001KZ

DATOS DEL INMUEBLE

LOCALIZACIÓN	
CL LO RAT PENAT 19 BI:A 46540 PUIG [VALENCIA]	
USO LOCAL PRINCIPAL	AÑO CONSTRUCCIÓN
Industrial	1970
COEFICIENTE DE PARTICIPACIÓN	SUPERFICIE CONSTRUIDA (m²)
100,000000	1.250

DATOS DE LA FINCA A LA QUE PERTENECE EL INMUEBLE

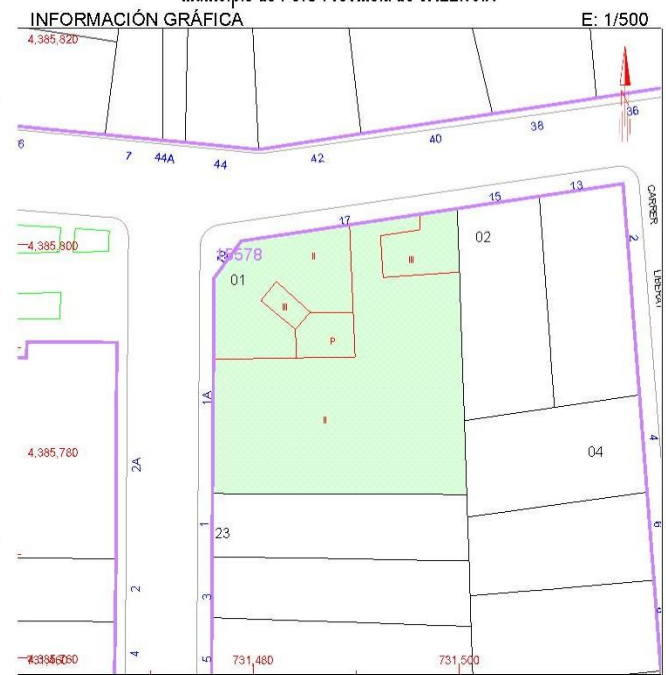
SITUACIÓN		
CL LO RAT PENAT 19 PUIG [VALENCIA]		
SUPERFICIE CONSTRUIDA (m²)	SUPERFICIE SUELO (m²)	TIPO DE FINCA
1.250	623	Parcela con un unico inmueble

ELEMENTOS DE CONSTRUCCIÓN

Uso	Escalera	Planta	Puerta	Superficie m²
ALMACEN	1	00	01	600
HOTELERO	1	01	01	467
OFICINA	1	01	01	133
ALMACEN	1	02	02	50

CONSULTA DESCRIPTIVA Y GRÁFICA DE DATOS CATASTRALES BIENES INMUEBLES DE NATURALEZA URBANA

Municipio de PUIG Provincia de VALENCIA



Este documento no es una certificación catastral, pero sus datos pueden ser verificados a través del 'Acceso a datos catastrales no protegidos' de la SEC.

731.500 Coordenadas UTM, en metros.
 Límite de Manzana
 Límite de Parcela
 Límite de Construcciones
 Mobiliario y aceras
 Límite zona verde
 Hidrografía

Martes, 20 de Septiembre de 2011



Ayuntamiento de El Puig

Inventario de Bienes al 31 de Diciembre de 2010

Bienes Inmuebles (Epigrafe 1º)

Fichas de Bienes de Naturaleza Urbana (excepto Calles)

Nº. Inv.: **1069** Nombre de la Finca: **Torre Moruna** Estado: **ALTA**

Situación: CM PLAYA A 50

Naturaleza: **Urbana** Tipo: **Edificación** Referencia Catastral: **sin referencia** Inv-Anterior-Ficha(s): **15_P.21**

Linderos: Ved plano catastral adjunto. Se encuentra frente a referencia 3945401YJ3834N0001BS, en la playa.

Superficie del solar (m2): 100,00 Superficie construida (m2): 100,00 Alturas: 1 Naturaleza de dominio: Servicio Público Cuenta PGCP: 2211

Características y estado: Torre de Vigilancia de origen árabe del Siglo XVI (Torre de Guaita). Está considerado como un Bien de Interés Cultural (BIC).

Título: No existe

Registro de la Propiedad de: Tomo: Libro: Folio: Finca: Inscripción: Fecha Inscr.:

Destino y acuerdo:

Derechos reales a su favor: No constan Derechos personales: No constan

Derechos reales que gravan la finca: No constan Frutos y rentas: Ninguno

Fecha de adquisición: Costo de adquisición: Valor en Venta: **42.070,85 €**

Valor Catastral: Valor Catastral Suelo: Valor Catastral Construcción: Valor m2:

Observaciones: Aparece en todos los inventarios anteriores, pero no existe referencia catastral del mismo, ni ningun otro dato de propiedad. Según la ley de costas, se encuentra dentro de la Línea Marítima. Se debería corregir el catastro para asignarle una referencia catastral, así como la titularidad corespondiente.

Fecha de Alta en Inventario: **14/11/2010** Lugar de archivo de la documentación: Ayuntamiento Fecha de Baja de Inventario:

Fecha de realización Inventario: **31/12/2010** Valor obtenido en la Baja de Inventario: **0,00 €**



20/09/2011 13:24:13

Sede Electrónica del Catastro

Secretaría de Estado de Hacienda y Presupuestos Dirección General del Catastro

Inicio **Consulta de Datos Catastrales** Ayuda Contactar

Ortofotos del PNOA Provincia: VALENCIA Municipio: PUIG [Volver](#)

X: 734080 Y: 4384573 SRS: UTM 30 ED50 0 15 m. © D. G. del Catastro

Ayuntamiento del PUIG

Inventario de Bienes al 31 de Diciembre de 2010



Final del Tomo I de VII





Inventario de Bienes
del
Excmo. Ayuntamiento
del PUIG

realizado al
31 de Diciembre de 2010

por
G.S. Local S.L.

Tomo II de VII



Contenido



Ayuntamiento del Puig

Inventario de Bienes al 31 de Diciembre de 2010

Contenido

Tomo I

Tabla de Contenido Total

Tabla de Contenidos del Inventario de Bienes del Ayuntamiento

Informe Final

Introducción
Agradecimientos
Objetivos
Ámbito de Trabajo
Metodología
Legislación aplicable
Fuentes de Información
Resumen y Valoración del Inventario de Bienes
Resumen y Valoración del Grupo 2 del Inmovilizado
Amortizaciones del Inmovilizado

Incidencias

Incidencias y propuesta de acciones

Planos de Localización

Plano de Localización desde Valencia
Casco urbano
Cartografía de Polígonos en que se divide el término
Pueblos limítrofes

Ubicaciones

Listado de Ubicaciones, por Dependencias

Epígrafe 1º Bienes Inmuebles

Listado de Bienes Inmuebles de naturaleza Urbana por Nº de Inventario
Listado de Bienes Inmuebles de naturaleza Urbana por cuenta del P.G.C.P.
Fichas de Bienes Inmuebles de naturaleza Urbana



Ayuntamiento del Puig

Inventario de Bienes al 31 de Diciembre de 2010

Tomo II

Tabla de Contenido Total

Tabla de Contenidos del Inventario de Bienes del Ayuntamiento

Epígrafe 1º Bienes Inmuebles (cont.)

Listado de Viales y otros inmuebles de Naturaleza Urbana

Fichas de Viales y otros inmuebles de Naturaleza Urbana

Listado de Parcelas Rústicas por Nº de Inventario

Listado de Parcelas Rústicas por cuenta del P.G.C.P.

Fichas de parcelas Rústicas

Tomo III

Tabla de Contenido Total

Tabla de Contenidos del Inventario de Bienes del Ayuntamiento

Listado de Viales y Otros Bienes de naturaleza Rústica por Nº de Inventario

Listado de Viales y Otros Bienes de naturaleza Rústica por cuenta del PGCP

Fichas de Viales y Otros Bienes de naturaleza Rústica (Págs. 1-170)

Tomo IV

Tabla de Contenido Total

Tabla de Contenidos del Inventario de Bienes del Ayuntamiento

Fichas de Viales y Otros Bienes de naturaleza Rústica (Págs. 171-380)

Tomo V

Tabla de Contenido Total

Tabla de Contenidos del Inventario de Bienes del Ayuntamiento

Fichas de Viales y Otros Bienes de naturaleza Rústica (Págs. 381-453)

Listado de Bienes Inmuebles que causan BAJA, por Nº de Inventario

Listado de Bienes Inmuebles que causan BAJA, por cuenta del P.G.C.P.

Fichas de Bienes Inmuebles que causan BAJA

Listado de Bienes del P.M.S. por cuenta del P.G.C.P.

Fichas de Bienes del P.M.S.

Listado de Bienes Inmuebles según el Registro de la Propiedad



Ayuntamiento del Puig

Inventario de Bienes al 31 de Diciembre de 2010

Epígrafe 2º Derechos Reales

Listado numérico de Derechos Reales

Fichas de Derechos Reales

Epígrafe 3º Bienes Muebles Histórico-artísticos

Listado numérico de Bienes Histórico-Artísticos

Fichas de Bienes Histórico-Artísticos

Epígrafe 4º-1 Valores Mobiliarios

Listado numérico de Valores Mobiliarios

Fichas de Valores Mobiliarios

Epígrafe 4º-2 Créditos y Derechos Personales

Listado numérico de Créditos y Derechos Personales

Fichas de Créditos y Derechos Personales

Epígrafe 5º Vehículos

Listado numérico de Vehículos

Fichas de Vehículos

Epígrafe 6º Bienes Semovientes

Listado numérico de Bienes Semovientes

Fichas de Bienes Semovientes

Tomo VI

Tabla de Contenido Total

Tabla de Contenidos del Inventario de Bienes del Ayuntamiento

Epígrafe 7º Bienes Muebles no incluidos en otros epígrafes.

Listado numérico de Bienes Muebles no incluidos en otros epígrafes

Tomo VII

Tabla de Contenido Total

Tabla de Contenidos del Inventario de Bienes del Ayuntamiento

Listado numérico de Bienes por Tipo

Listado numérico de Bienes por Ubicación/Dependencias

Listado numérico de Bienes por Cuenta del PGCP



Ayuntamiento del Puig

Inventario de Bienes al 31 de Diciembre de 2010

Epígrafe 8º Bienes y Derechos Revertibles

Listado numérico de Bienes y Derechos Revertibles

Fichas de Bienes y Derechos Revertibles

Fichas de Bienes INMUEBLES Revertibles

Apéndice 1 Bienes BIC/BRL

Listado numérico

Fichas de Bienes

Apéndice 2 Yacimientos Arqueológicos

Listado numérico

Fichas de Yacimientos



Epígrafe 1º

Bienes Inmuebles

(Listado de otros bienes Urbanos)
(por Nº de Cuenta del PGCP)



Nº Inv.	Naturaleza	Referencia Catastral	Nombre	Tipo	Situación	Superficie (m2)	Longitud (m)	Anchura (m)	Valor en Venta (€)
Cuenta del PGCP: 2010			INFRAESTRUCTURAS DESTINADAS AL USO GENERAL						
2001	Urbana	Sin Catastrar	1 de Maig, Carrer	Calle	Casco Urbano	3.339,13	257,1043	12,99	1,00 €
2002	Urbana	Sin Catastrar	Abraçada, Parc de la	Calle	Casco Urbano	2.524,39	53,0027	47,63	1,00 €
2003	Urbana	Sin Catastrar	Aiora, Plaça de	Calle	Casco Urbano	6.315,49	222,4682	28,39	1,00 €
2004	Urbana	Sin Catastrar	Ajuntament, Plaça	Calle	Casco Urbano	2.453,81	74,40909	32,98	1,00 €
2005	Urbana	Sin Catastrar	Alacant, Carrer	Calle	Casco Urbano	1.290,55	160,5261	8,04	1,00 €
2006	Urbana	Sin Catastrar	Almenares, Carrer de les	Calle	Casco Urbano	9.821,46	928,3091	10,58	1,00 €
2007	Urbana	Sin Catastrar	Andreu Alfaro, Carrer	Calle	Casco Urbano	1.189,71	107,3591	11,08	1,00 €
2008	Urbana	Sin Catastrar	Antonio Sacramento, Avda	Calle	Casco Urbano	5.291,94	295,23	17,92	1,00 €
2009	Urbana	Sin Catastrar	Ausias March, Carrer	Calle	Casco Urbano	668,46	130,8636	5,11	1,00 €
2010	Urbana	Sin Catastrar	Baixada Muntanya de La Patà, Cami	Calle	Casco Urbano	1.219,95	262,3455	4,65	1,00 €
2011	Urbana	Sin Catastrar	Beat Jofré, Carrer del	Calle	Casco Urbano	6.304,01	232,8357	27,07	1,00 €
2012	Urbana	Sin Catastrar	Bernat Guillem d'Entença, Carrer	Calle	Casco Urbano	750,38	80,21364	9,35	1,00 €
2013	Urbana	Sin Catastrar	Blasco Ibañez, Avda	Calle	Casco Urbano	1.283,03	92,19546	13,92	1,00 €
2014	Urbana	Sin Catastrar	Calvari, Carrer	Calle	Casco Urbano	276,40	56,50909	4,89	1,00 €
2015	Urbana	Sin Catastrar	Castell, Carrer del	Calle	Casco Urbano	936,84	93,35455	10,04	1,00 €
2016	Urbana	Sin Catastrar	Castelló, Carrer	Calle	Casco Urbano	1.629,35	208,4917	7,81	1,00 €
2017	Urbana	Sin Catastrar	Cervantes, Carrer	Calle	Casco Urbano	680,13	157,5546	4,32	1,00 €
2018	Urbana	Sin Catastrar	Closa, Carrer la	Calle	Casco Urbano	1.458,00	115,7318	12,60	1,00 €
2019	Urbana	Sin Catastrar	Constitució, Plaça	Calle	Casco Urbano	694,30	31,62857	21,95	1,00 €
2020	Urbana	Sin Catastrar	Cortes Valencianes, Avda de les	Calle	Casco Urbano	25.559,19	1291,47	19,79	1,00 €
2021	Urbana	Sin Catastrar	Dalt, Carrer de	Calle	Casco Urbano	1.400,55	265,0682	5,28	1,00 €
2022	Urbana	Sin Catastrar	Doctor Ferran, Carrer	Calle	Casco Urbano	375,88	65,79546	5,71	1,00 €
2023	Urbana	Sin Catastrar	Doctor Fleming, Carrer	Calle	Casco Urbano	421,73	75,12727	5,61	1,00 €
2024	Urbana	Sin Catastrar	Doctor Moliner, Carrer	Calle	Casco Urbano	196,56	41,43636	4,74	1,00 €



Listado numérico de Viales Urbanos

Nº Inv.	Naturaleza	Referencia Catastral	Nombre	Tipo	Situación	Superficie (m2)	Longitud (m)	Anchura (m)	Valor en Venta (€)
2025	Urbana	Sin Catastrar	Doctor Pesset, Carrer	Calle	Casco Urbano	1.768,75	231,2727	7,65	1,00 €
2026	Urbana	Sin Catastrar	Editor Ricard Vicent, Carrer	Calle	Casco Urbano	1.730,42	177,3091	9,76	1,00 €
2027	Urbana	Sin Catastrar	Enric Mestre Estelles, Carrer	Calle	Casco Urbano	1.267,12	113,75	11,14	1,00 €
2028	Urbana	Sin Catastrar	Enric Valor, Passeig	Calle	Casco Urbano	641,34	58,04546	11,05	1,00 €
2029	Urbana	Sin Catastrar	Escoles, Plaça de les	Calle	Casco Urbano	2.101,60	76,67	27,41	1,00 €
2030	Urbana	Sin Catastrar	Esport, Avda del	Calle	Casco Urbano	2.704,52	156,3727	17,30	1,00 €
2031	Urbana	Sin Catastrar	Estació, Carrer de la	Calle	Casco Urbano	5.116,19	379,7318	13,47	1,00 €
2032	Urbana	Sin Catastrar	Federico García Lorca, Plaça de	Calle	Casco Urbano	1.811,90	47,41111	38,22	1,00 €
2033	Urbana	Sin Catastrar	Font Blanca, Carrer de la	Calle	Casco Urbano	995,82	109,0136	9,13	1,00 €
2034	Urbana	Sin Catastrar	Font de L'Oliver, Avda	Calle	Casco Urbano	1.601,85	127,8091	12,53	1,00 €
2035	Urbana	Sin Catastrar	Furs, Carrer dels	Calle	Casco Urbano	3.317,71	311,6636	10,65	1,00 €
2036	Urbana	Sin Catastrar	Glorieta del Monestir, Carrer	Calle	Casco Urbano	6.943,72	245,8571	28,24	1,00 €
2037	Urbana	Sin Catastrar	Guerrero Mendoza, Carrer	Calle	Casco Urbano	438,75	59,12273	7,42	1,00 €
2038	Urbana	Sin Catastrar	Hernán Cortés, Carrer	Calle	Casco Urbano	96,52	29,18182	3,31	1,00 €
2039	Urbana	Sin Catastrar	Institut, Avda del	Calle	Casco Urbano	5.053,39	314,2727	16,08	1,00 €
2040	Urbana	Sin Catastrar	Isaac Peral, Carrer	Calle	Casco Urbano	1.213,65	180,3727	6,73	1,00 €
2041	Urbana	Sin Catastrar	Joan Fuster, Carrer	Calle	Casco Urbano	645,03	96,25455	6,70	1,00 €
2042	Urbana	Sin Catastrar	Joanot Martorell, Carrer	Calle	Casco Urbano	352,11	40,42273	8,71	1,00 €
2043	Urbana	Sin Catastrar	Joaquín Fenollosa, Carrer	Calle	Casco Urbano	1.624,92	325,0136	5,00	1,00 €
2044	Urbana	Sin Catastrar	José Esteve Edo, Carrer	Calle	Casco Urbano	5.617,46	421,4864	13,33	1,00 €
2045	Urbana	Sin Catastrar	Josep Benlliure, Carrer	Calle	Casco Urbano	295,03	43,28182	6,82	1,00 €
2046	Urbana	Sin Catastrar	Josep Monterde, Carrer	Calle	Casco Urbano	2.156,52	240,5208	8,97	1,00 €
2047	Urbana	Sin Catastrar	La Ecológica, Carrer	Calle	Casco Urbano	2.490,56	188,3	13,23	1,00 €
2048	Urbana	Sin Catastrar	La Fila, Carrer	Calle	Casco Urbano	2.306,54	274,0636	8,42	1,00 €
2049	Urbana	Sin Catastrar	Literat Azorín, Carrer	Calle	Casco Urbano	943,10	114,0045	8,27	1,00 €
2050	Urbana	Sin Catastrar	Llibertat, Avda. de la	Calle	Casco Urbano	7.478,37	584,8318	12,79	1,00 €



Listado numérico de Viales Urbanos

Nº Inv.	Naturaleza	Referencia Catastral	Nombre	Tipo	Situación	Superficie (m2)	Longitud (m)	Anchura (m)	Valor en Venta (€)
2051	Urbana	Sin Catastrar	Lluis Vives, Carrer	Calle	Casco Urbano	209,72	61,42727	3,41	1,00 €
2052	Urbana	Sin Catastrar	Lo Rat Penat, Carrer	Calle	Casco Urbano	2.294,80	253,0045	9,07	1,00 €
2053	Urbana	Sin Catastrar	Major, Carrer	Calle	Casco Urbano	1.711,96	248,9909	6,88	1,00 €
2054	Urbana	Sin Catastrar	Malves, Carrer les	Calle	Casco Urbano	957,04	150,4364	6,36	1,00 €
2055	Urbana	Sin Catastrar	Mar, Carrer de la	Calle	Casco Urbano	2.161,38	261,4455	8,27	1,00 €
2056	Urbana	Sin Catastrar	Margarida Lluria, Carrer	Calle	Casco Urbano	165,66	49,06818	3,38	1,00 €
2057	Urbana	Sin Catastrar	Maria Moliner, Carrer	Calle	Casco Urbano	1.514,34	143,7273	10,54	1,00 €
2058	Urbana	Sin Catastrar	Maria Soledad Crespo, Carrer	Calle	Casco Urbano	1.437,29	109,5636	13,12	1,00 €
2059	Urbana	Sin Catastrar	Maria Zambrano, Carrer	Calle	Casco Urbano	3.051,89	289,9391	10,53	1,00 €
2060	Urbana	Sin Catastrar	Mariano Benlliure, Plaça	Calle	Casco Urbano	5.052,05	198,7682	25,42	1,00 €
2061	Urbana	Sin Catastrar	Max Aub, Carrer	Calle	Casco Urbano	6.140,50	455,0318	13,49	1,00 €
2062	Urbana	Sin Catastrar	Mediterrani, Carrer	Calle	Casco Urbano	1.263,12	103,8773	12,16	1,00 €
2063	Urbana	Sin Catastrar	Mestra Emilia Gutiérrez, Carrer de la	Calle	Casco Urbano	843,45	53,33636	15,81	1,00 €
2064	Urbana	Sin Catastrar	Mestra Salvadora, Carrer	Calle	Casco Urbano	1.418,87	155,7273	9,11	1,00 €
2065	Urbana	Sin Catastrar	Mestre Miquel Galán, Carrer	Calle	Casco Urbano	1.023,26	105,7545	9,68	1,00 €
2066	Urbana	Sin Catastrar	Mestre Rodrigo, Carrer	Calle	Casco Urbano	1.342,16	114,0682	11,77	1,00 €
2067	Urbana	Sin Catastrar	Mestre Serrano, Carrer	Calle	Casco Urbano	1.548,53	402,5136	3,85	1,00 €
2068	Urbana	Sin Catastrar	Miguel Hernandez, Carrer	Calle	Casco Urbano	948,66	106,92	8,87	1,00 €
2069	Urbana	Sin Catastrar	Miquel Servet, Carrer	Calle	Casco Urbano	2.099,33	347,45	6,04	1,00 €
2070	Urbana	Sin Catastrar	Músic Julio Rivelles, Carrer	Calle	Casco Urbano	5.725,41	331,2455	17,28	1,00 €
2071	Urbana	Sin Catastrar	Músic Rafael Rosell, Carrer	Calle	Casco Urbano	4.148,40	642,01	6,46	1,00 €
2072	Urbana	Sin Catastrar	Nassio Bayarri, Carrer	Calle	Casco Urbano	977,14	98	9,97	1,00 €
2073	Urbana	Sin Catastrar	Nou d'Octubre, Carrer	Calle	Casco Urbano	242,21	52,13182	4,65	1,00 €
2074	Urbana	Sin Catastrar	Octavi Vicent, Carrer	Calle	Casco Urbano	1.606,79	140,8136	11,41	1,00 €
2075	Urbana	Sin Catastrar	Ordre de la Mercé, Carrer	Calle	Casco Urbano	5.901,29	455,6454	12,95	1,00 €
2076	Urbana	Sin Catastrar	Palleter, Carrer del	Calle	Casco Urbano	98,20	35,60455	2,76	1,00 €



Listado numérico de Viales Urbanos

Nº Inv.	Naturaleza	Referencia Catastral	Nombre	Tipo	Situación	Superficie (m2)	Longitud (m)	Anchura (m)	Valor en Venta (€)
2077	Urbana	Sin Catastrar	Pau, Avda de la	Calle	Casco Urbano	4.626,11	232,2318	19,92	1,00 €
2078	Urbana	Sin Catastrar	Pedreria, Carrer	Calle	Casco Urbano	13.550,92	677,69	20,00	1,00 €
2079	Urbana	Sin Catastrar	Pérez Galdós, Plaça	Calle	Casco Urbano	501,49	30,76	16,30	1,00 €
2080	Urbana	Sin Catastrar	Pintor Francesc Ribalta, Carrer	Calle	Casco Urbano	542,06	92,94091	5,83	1,00 €
2081	Urbana	Sin Catastrar	Pintor Paco Romeu, Carrer del	Calle	Casco Urbano	1.717,45	172,0591	9,98	1,00 €
2082	Urbana	Sin Catastrar	Pintor Peiró, Carrer	Calle	Casco Urbano	2.929,06	253,4	11,56	1,00 €
2083	Urbana	Sin Catastrar	Pintor Pinazo, Carrer	Calle	Casco Urbano	298,87	114,6636	2,61	1,00 €
2084	Urbana	Sin Catastrar	Pintor Sorolla, Carrer	Calle	Casco Urbano	447,95	60,41818	7,41	1,00 €
2085	Urbana	Sin Catastrar	Poeta Teodor Llorente, Carrer	Calle	Casco Urbano	9.484,67	562,8182	16,85	1,00 €
2086	Urbana	Sin Catastrar	Progrés, Carrer del	Calle	Casco Urbano	4.040,58	364,5454	11,08	1,00 €
2087	Urbana	Sin Catastrar	Puçol, Albereda de	Calle	Casco Urbano	8.429,84	231,1773	36,46	1,00 €
2088	Urbana	Sin Catastrar	Puçol, Carrer	Calle	Casco Urbano	1.947,42	269,8045	7,22	1,00 €
2089	Urbana	Sin Catastrar	Puig de Cebolla, Carrer	Calle	Casco Urbano	1.374,71	108,25	12,70	1,00 €
2090	Urbana	Sin Catastrar	Purísima, Carrer	Calle	Casco Urbano	533,26	81,63182	6,53	1,00 €
2091	Urbana	Sin Catastrar	Putjà Muntanya de La Patà, Cami	Calle	Casco Urbano	1.083,10	262,7682	4,12	1,00 €
2092	Urbana	Sin Catastrar	Ramón y Cajal, Carrer	Calle	Casco Urbano	221,31	50	4,43	1,00 €
2093	Urbana	Sin Catastrar	Real Orde dels Cavallers del Puig, Carrer	Calle	Casco Urbano	1.091,13	109,0727	10,00	1,00 €
2094	Urbana	Sin Catastrar	Rei En Jaume, Carrer	Calle	Casco Urbano	644,84	184,1	3,50	1,00 €
2095	Urbana	Sin Catastrar	Renocar, Carrer	Calle	Casco Urbano	2.277,03	89,06818	25,57	1,00 €
2096	Urbana	Sin Catastrar	Rodriguez Trujillo Montedre, Carrer	Calle	Casco Urbano	6.319,75	473,6046	13,34	1,00 €
2097	Urbana	Sin Catastrar	Ronda Nord, Avda	Calle	Casco Urbano	15.808,66	1022,055	15,47	1,00 €
2098	Urbana	Sin Catastrar	Rupert Chapí, Carrer	Calle	Casco Urbano	1.378,91	174,9591	7,88	1,00 €
2099	Urbana	Sin Catastrar	Sagunt, Carrer	Calle	Casco Urbano	1.029,42	99,51818	10,34	1,00 €
2100	Urbana	Sin Catastrar	Salvador Giner, Carrer	Calle	Casco Urbano	136,70	40,37273	3,39	1,00 €
2101	Urbana	Sin Catastrar	Sanchis Guarner, Plaça	Calle	Casco Urbano	1.863,84	54,67188	34,09	1,00 €
2102	Urbana	Sin Catastrar	Sant Antoni, Albereda de	Calle	Casco Urbano	15.982,66	385,4	41,47	1,00 €



Nº Inv.	Naturaleza	Referencia Catastral	Nombre	Tipo	Situación	Superficie (m2)	Longitud (m)	Anchura (m)	Valor en Venta (€)
2103	Urbana	Sin Catastrar	Santa Bárbara, Carrer	Calle	Casco Urbano	425,63	73,08636	5,82	1,00 €
2104	Urbana	Sin Catastrar	Sant Joan de Ribera, Carrer	Calle	Casco Urbano	960,28	100,2409	9,58	1,00 €
2105	Urbana	Sin Catastrar	Sant Pere Nolasco, Carrer	Calle	Casco Urbano	460,08	73,91364	6,22	1,00 €
2106	Urbana	Sin Catastrar	Sant Roc, Plaça	Calle	Casco Urbano	723,63	31,35429	23,08	1,00 €
2107	Urbana	Sin Catastrar	Sant Vicent Ferrer, Carrer	Calle	Casco Urbano	1.169,10	115,5273	10,12	1,00 €
2108	Urbana	Sin Catastrar	Taleca, Carrer	Calle	Casco Urbano	87,98	26,40909	3,33	1,00 €
2109	Urbana	Sin Catastrar	Trencall, Carrer del	Calle	Casco Urbano	473,64	171,3591	2,76	1,00 €
2110	Urbana	Sin Catastrar	Valencia, Avda de	Calle	Casco Urbano	6.381,40	336,9591	18,94	1,00 €
2111	Urbana	Sin Catastrar	Vequeria, Carrer	Calle	Casco Urbano	2.991,49	236,4	12,65	1,00 €
2112	Urbana	Sin Catastrar	Verge del Puig, Avda.	Calle	Casco Urbano	33.273,42	1092,67	30,45	1,00 €
2113	Urbana	Sin Catastrar	Vicente Andrés Estellés, Carrer	Calle	Casco Urbano	2.972,11	257,7954	11,53	1,00 €
2114	Urbana	Sin Catastrar	Urbanización Alchup Sec -A-	Calle	Urb. Alchup Sec	261,50	17,81	14,68	1,00 €
2115	Urbana	Sin Catastrar	Urbanización Alchup Sec -B-	Calle	Urb. Alchup Sec	132,20	17,1	7,73	1,00 €
2116	Urbana	Sin Catastrar	Urbanización Alchup Sec -C-	Calle	Urb. Alchup Sec	136,70	15,6	8,76	1,00 €
2117	Urbana	3943939YJ3834S0001GB	Viales en Playa PLAY-PUIG	Calle	CO PLAY PUIG 1	29.781,00	1985,4	15,00	1.450.786,85 €
2118	Urbana	Sin Catastrar	Viales en Playa, Urbanización PLANS-MAR	Calle	Playa PLANS-MAR	33.367,00			1,00 €
2119	Urbana	Sin Catastrar	Viales en Playa, Urbanización PUIG-VAL	Calle	Playa PUIG-VAL	43.126,00			1,00 €
2120	Urbana	Sin Catastrar	Viales en Playa, Urbanización MEDICALIA	Calle	Playa MEDICALIA	14.951,00			1,00 €
2121	Urbana	46206A002000760001QB	Zona Verde 168-A CABES BORT	Z.V.	Urb. ALCHUP SEC	410,00			1,00 €
2122	Urbana	5693713YJ2859S0001YO	Parcela 13 en CABES BORT	Z.V.	Urb. ALCHUP SEC	2.780,55	108,64	25,59	1,00 €
2123	Urbana	Sin Catastrar	Bona Vista -C-, Carrer	Calle	Urb. ALCHUP SEC	1.336,55	155,12	8,62	1,00 €
2124	Urbana	Sin Catastrar	Bona Vista -D-, Carrer	Calle	Urb. ALCHUP SEC	1.545,45	224,74	6,88	1,00 €
2125	Urbana	C/ P.Teodor Llorente	Paso Peatonal F; Casas Puig	Calle	Laderas Montaña Santa Bárbara	60,00	10	7,00	1,00 €
2126	Urbana	2061787YJ3826S0003AY	Paso Peatonal D; Casas Puig	Calle	Laderas Montaña Santa Bárbara	90,00	12,85714	7,00	1,00 €
2127	Urbana	2061787YJ3826S0003AY	Zona Verde y Paso Peatonal A; Casas Puig	Calle	Laderas Montaña Santa Bárbara	4.103,00			1,00 €



Ayuntamiento de El Puig

Inventario de Bienes al 31 de Diciembre de 2010

Bienes Inmuebles (Epigrafe 1º)

Listado numérico de Viales Urbanos

Nº Inv.	Naturaleza	Referencia Catastral	Nombre	Tipo	Situación	Superficie (m2)	Longitud (m)	Anchura (m)	Valor en Venta (€)
Resumen por Cuenta PGCP = 2010 (127 registros)						Sumas:	470.939,03	26.872,53	1.450.912,85 €
							Anchura media de las Calles: 12,31		

Número total de Bienes Inmuebles Urbanos (solo Calles): 127 Registros

Valor total de Bienes Inmuebles Urbanos (solo Calles): 1.450.912,85 €



Epígrafe 1º
Bienes Inmuebles

(Fichas de otros bienes Urbanos)



Ayuntamiento de El Puig

Inventario de Bienes al 31 de Diciembre de 2010

Bienes Inmuebles (Epigrafe 1º)

Fichas de Viales Urbanos

Nº. Inv.: **2001** Nombre de la Finca: **1 de Maig, Carrer** Estado: **ALTA**

Naturaleza: **Urbana** Tipo: **Calle** Naturaleza de dominio: **Uso Público** Situación: **Casco Urbano**

Linderos: Norte: Avda de les Cortes Valencianes; Sur: Avda. Ronda Nord

Referencia Catastral: **Sin Catastrar**

Superficie(m2):	3.339,13
Longitud (m):	257,10
Anchura (m):	12,99

Fecha de realización Inventario: **10/11/2010**

Fecha de Alta en Inventario: **31/12/2010**

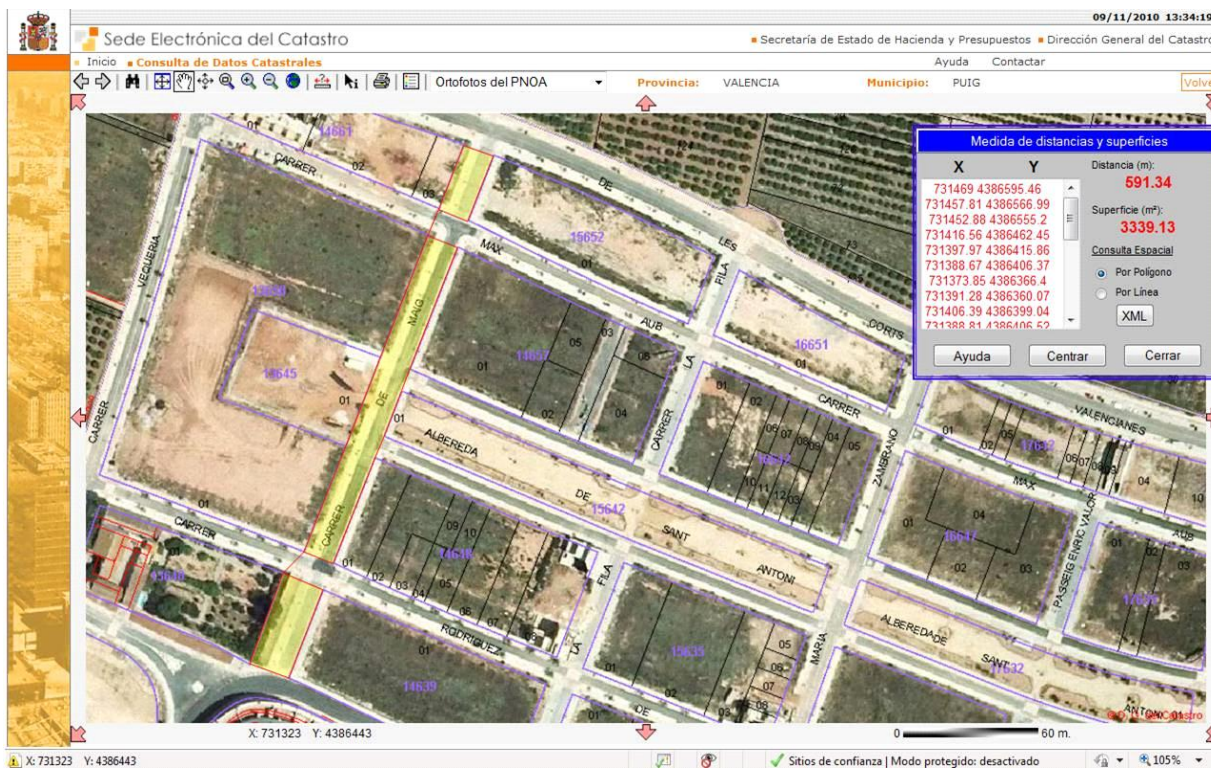
Valor en Venta: **1,00 €**

Cuenta del PGCP: **2010**

Lugar de archivo de la documentación:

Ayuntamiento

Observaciones:





Ayuntamiento de El Puig

Inventario de Bienes al 31 de Diciembre de 2010

Bienes Inmuebles (Epigrafe 1º)

Fichas de Viales Urbanos

Nº. Inv.: **2002** Nombre de la Finca: **Abraçada, Parc de la** Estado: **ALTA**

Naturaleza: **Urbana** Tipo: **Calle** Naturaleza de dominio: **Uso Público** Situación: **Casco Urbano**

Linderos: Norte: Carrer Ordre de la Mercé; Oeste: Carrer del Músico Rupert Chapí; Este: Avda. del úsico Julio Rivelles; Sur: Avda. de la Verge del Puig

Referencia Catastral: **Sin Catastrar**

Superficie(m2):	2.524,39
Longitud (m):	53,00
Anchura (m):	47,63

Fecha de realización Inventario: **10/11/2010**

Fecha de Alta en Inventario: **31/12/2010**

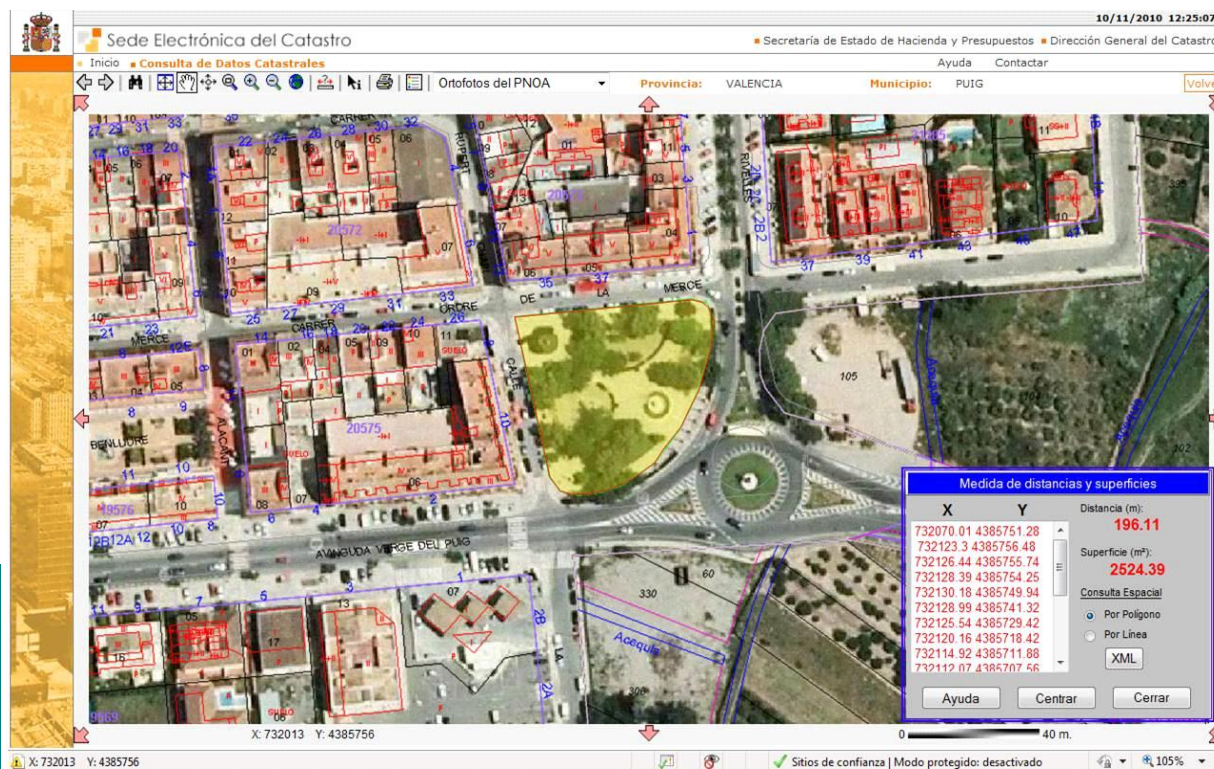
Valor en Venta: **1,00 €**

Cuenta del PGCP: **2010**

Lugar de archivo de la documentación:

Ayuntamiento

Observaciones:





Ayuntamiento de El Puig

Inventario de Bienes al 31 de Diciembre de 2010

Bienes Inmuebles (Epigrafe 1º)

Fichas de Viales Urbanos

Nº. Inv.: **2003**

Nombre de la Finca: **Aiora, Plaça de**

Estado: **ALTA**

Naturaleza: **Urbana**

Tipo: **Calle**

Naturaleza de dominio: **Uso Público**

Situación: **Casco Urbano**

Linderos: Nordeste: Carrer Mestra Soledad Crespo; Oeste: Via del Tren; Sur: Avda. Verge del Puig; Norte: Estación de RENFE.

Referencia Catastral: **Sin Catastrar**

Superficie(m2):	6.315,49
Longitud (m):	222,47
Anchura (m):	28,39

Fecha de realización Inventario: **31/12/2010**

Fecha de Alta en Inventario: **10/11/2010**

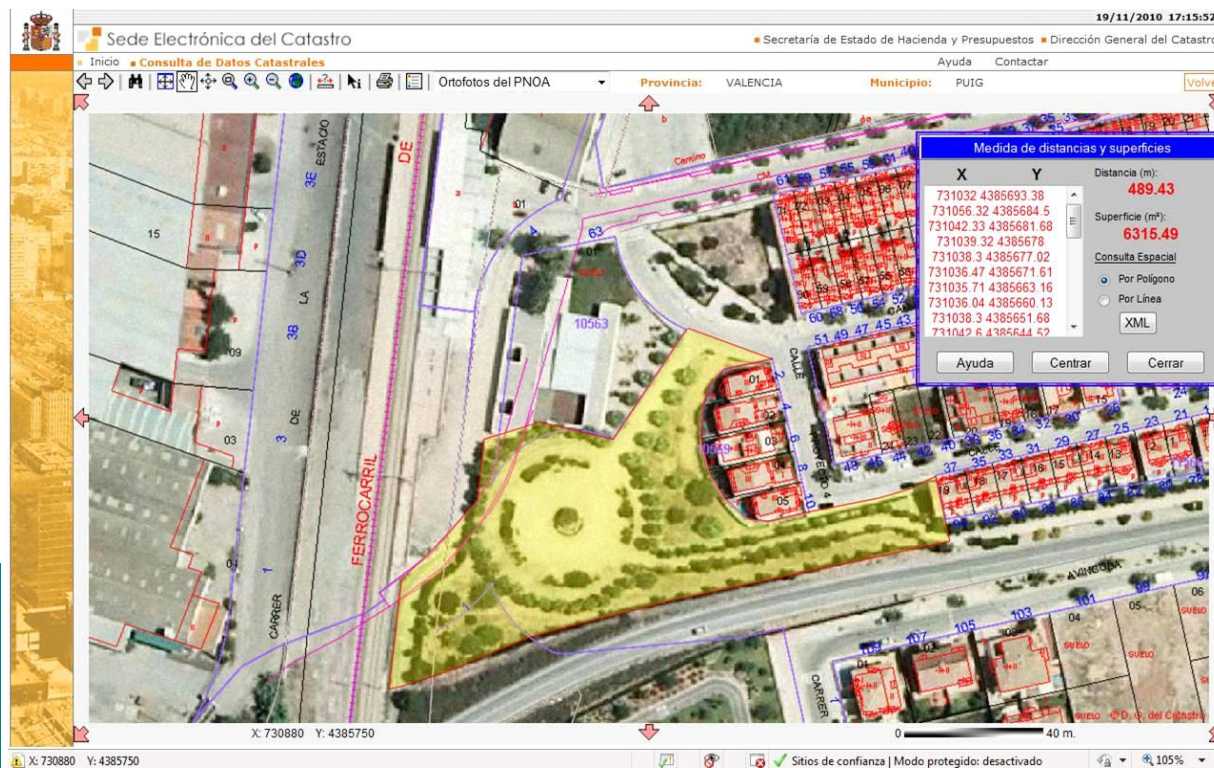
Valor en Venta: **1,00 €**

Cuenta del PGCP: **2010**

Lugar de archivo de la documentación:

Ayuntamiento

Observaciones:





Ayuntamiento de El Puig

Inventario de Bienes al 31 de Diciembre de 2010

Bienes Inmuebles (Epigrafe 1º)

Fichas de Viales Urbanos

Nº. Inv.: **2004** Nombre de la Finca: **Ajuntament, Plaça** Estado: **ALTA**

Naturaleza: **Urbana** Tipo: **Calle** Naturaleza de dominio: **Uso Público** Situación: **Casco Urbano**

Linderos: Norte: Carrer dels Furs y Carrer Major; Este: Carrer Lo Rat Penat; Sur: Carrer Sant Joan y Carrer Mestre; Oeste: Carrer Balsco y Carrer Doctor Pesset

Referencia Catastral: **Sin Catastrar**

Superficie(m2):	2.453,81
Longitud (m):	74,41
Anchura (m):	32,98

Fecha de realización Inventario: **10/11/2010**

Fecha de Alta en Inventario: **31/12/2010**

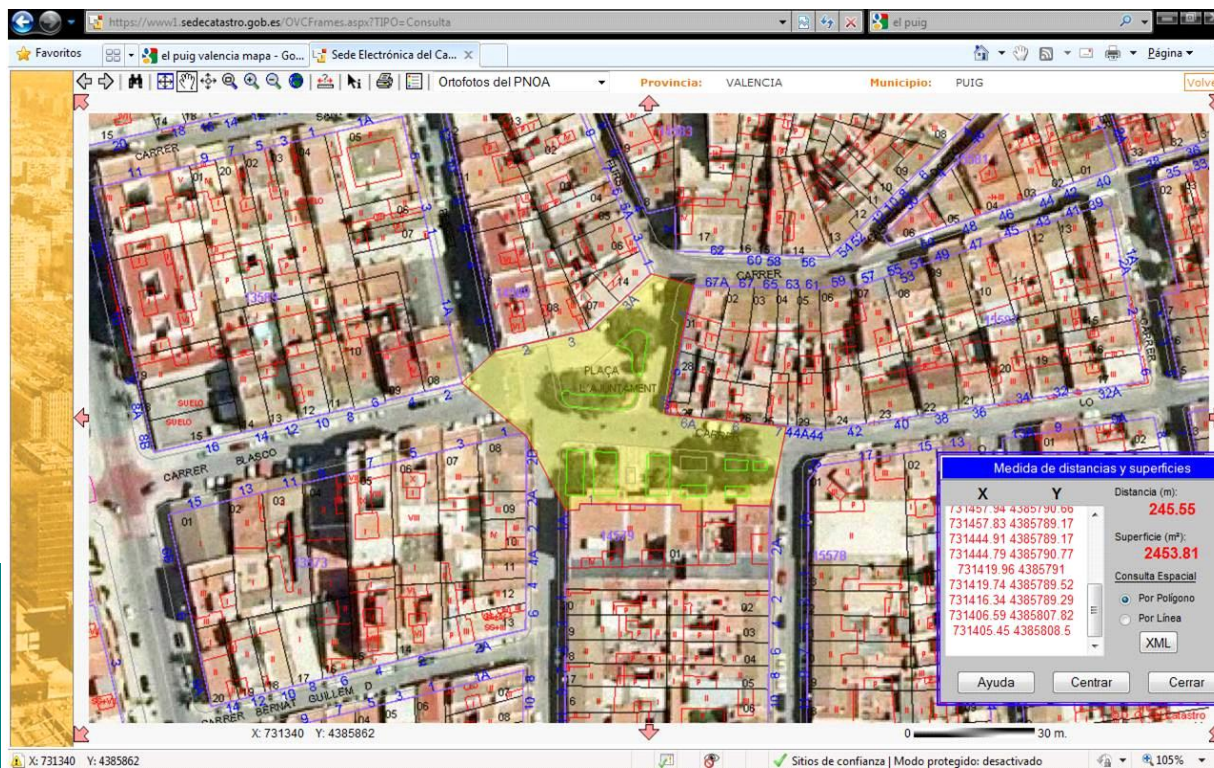
Valor en Venta: **1,00 €**

Cuenta del PGCP: **2010**

Lugar de archivo de la documentación:

Ayuntamiento

Observaciones:





Ayuntamiento de El Puig

Inventario de Bienes al 31 de Diciembre de 2010

Bienes Inmuebles (Epigrafe 1º)

Fichas de Viales Urbanos

Nº. Inv.: **2005** Nombre de la Finca: **Alacant, Carrer** Estado: **ALTA**

Naturaleza: **Urbana** Tipo: **Calle** Naturaleza de dominio: **Uso Público** Situación: **Casco Urbano**

Linderos: Norte: Carrer de la Mar; Sur: Avda. Verge del Puig

Referencia Catastral: **Sin Catastrar**

Superficie(m2):	1.290,55
Longitud (m):	160,53
Anchura (m):	8,04

Fecha de realización Inventario: **10/11/2010**

Fecha de Alta en Inventario: **31/12/2010**

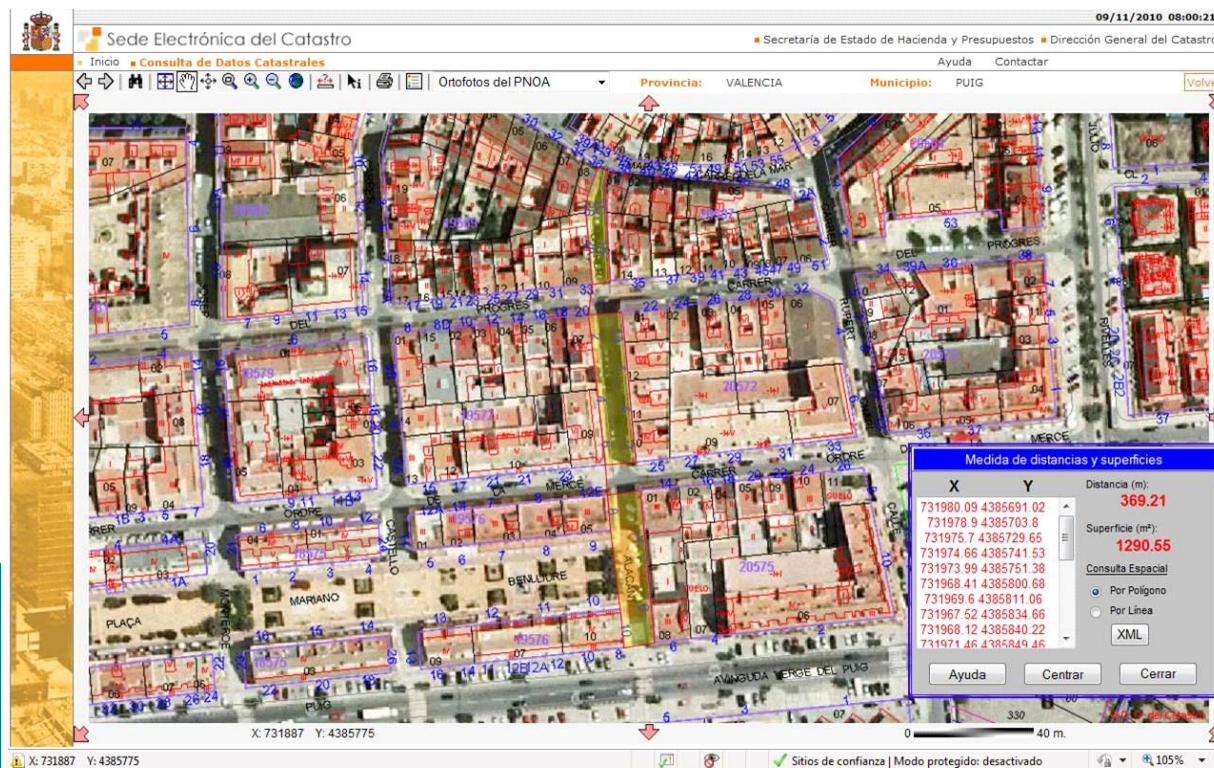
Valor en Venta: **1,00 €**

Cuenta del PGCP: **2010**

Lugar de archivo de la documentación:

Ayuntamiento

Observaciones:





Ayuntamiento de El Puig

Inventario de Bienes al 31 de Diciembre de 2010

Bienes Inmuebles (Epigrafe 1º)

Fichas de Viales Urbanos

Nº. Inv.: **2006** Nombre de la Finca: **Almenares, Carrer de les** Estado: **ALTA**

Naturaleza: **Urbana** Tipo: **Calle** Naturaleza de dominio: **Uso Público** Situación: **Casco Urbano**

Linderos: Este: Carrer La Closa (límite del casco urbano); Oeste: Carrer Mestre Rodrigo (límite del casco urbano)

Referencia Catastral: **Sin Catastrar**

Superficie(m2):	9.821,46
Longitud (m):	928,31
Anchura (m):	10,58

Fecha de realización Inventario: **10/11/2010**

Fecha de Alta en Inventario: **31/12/2010**

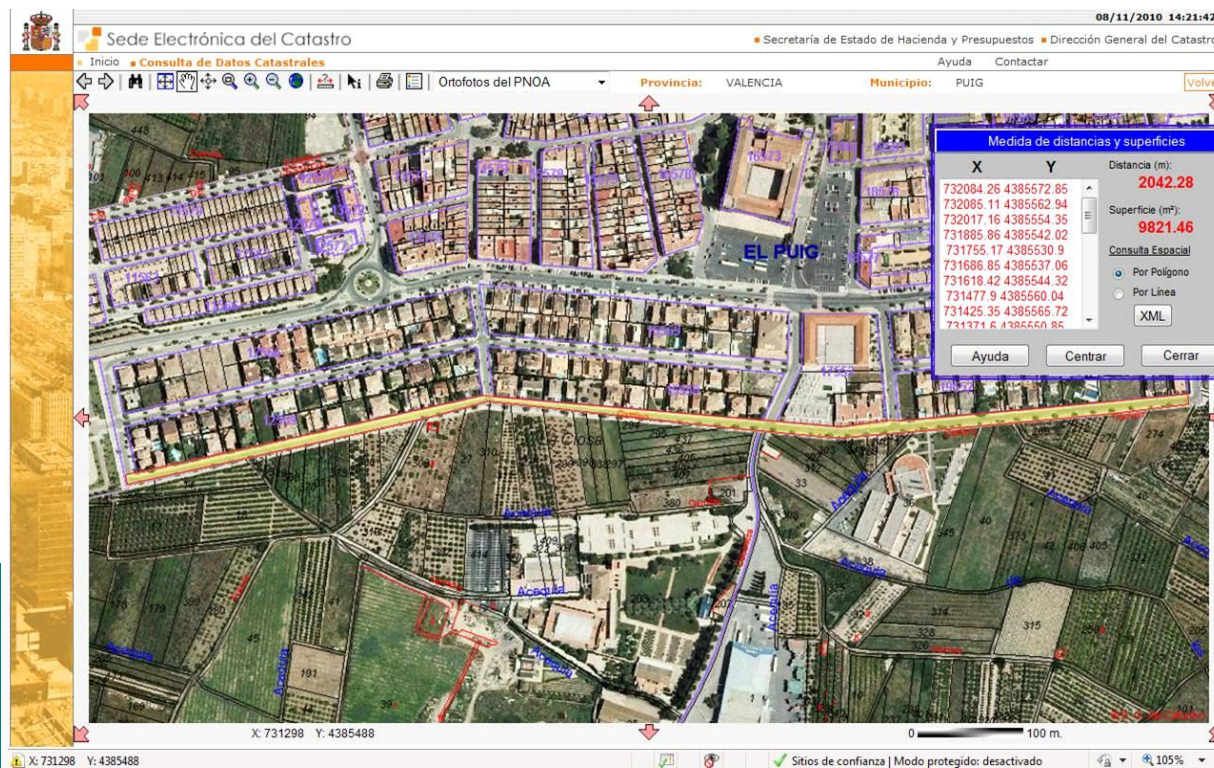
Valor en Venta: **1,00 €**

Cuenta del PGCP: **2010**

Lugar de archivo de la documentación:

Ayuntamiento

Observaciones:





Ayuntamiento de El Puig

Inventario de Bienes al 31 de Diciembre de 2010

Bienes Inmuebles (Epigrafe 1º)

Fichas de Viales Urbanos

Nº. Inv.: **2007** Nombre de la Finca: **Andreu Alfaro, Carrer** Estado: **ALTA**

Naturaleza: **Urbana** Tipo: **Calle** Naturaleza de dominio: **Uso Público** Situación: **Casco Urbano**

Linderos: Norte: Carrer José Esteve Edo; Oeste: Albereda de Puçol

Referencia Catastral: **Sin Catastrar**

Superficie(m2):	1.189,71
Longitud (m):	107,36
Anchura (m):	11,08

Fecha de realización Inventario: **10/11/2010**

Fecha de Alta en Inventario: **31/12/2010**

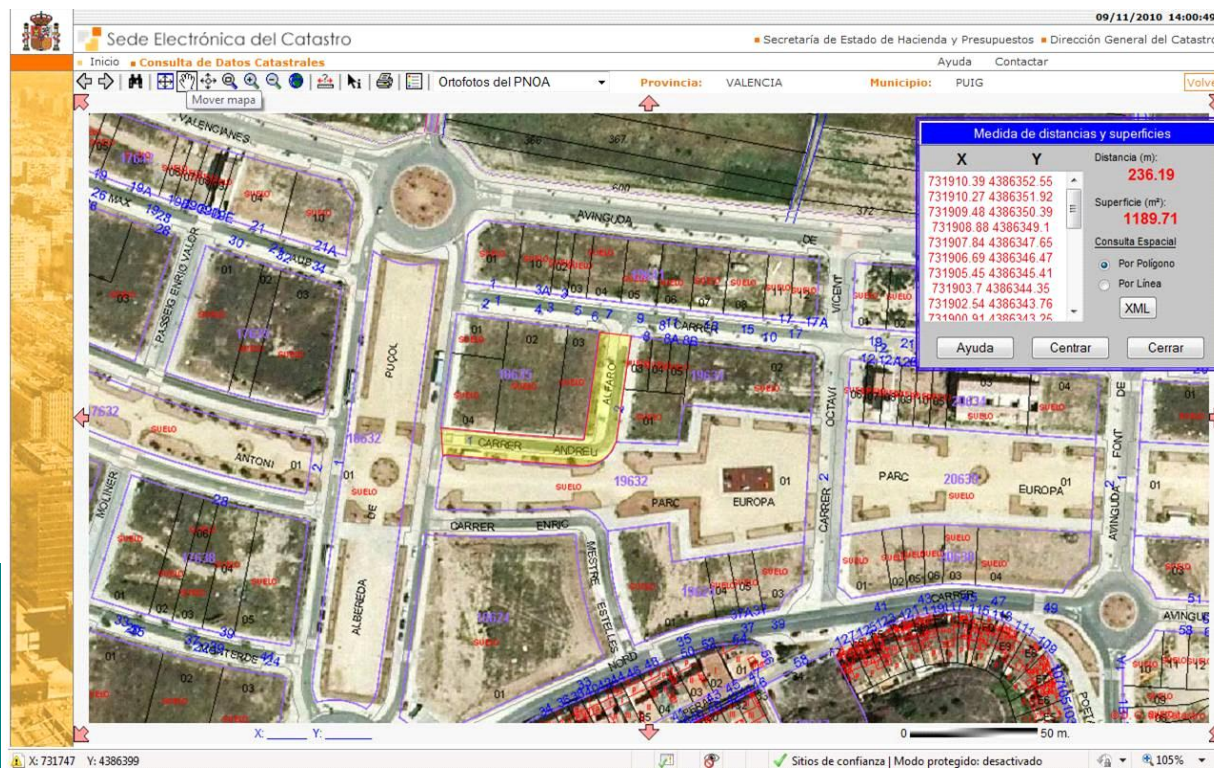
Valor en Venta: **1,00 €**

Cuenta del PGCP: **2010**

Lugar de archivo de la documentación:

Ayuntamiento

Observaciones:





Ayuntamiento de El Puig

Inventario de Bienes al 31 de Diciembre de 2010

Bienes Inmuebles (Epigrafe 1º)

Fichas de Viales Urbanos

Nº. Inv.: **2008** Nombre de la Finca: **Antonio Sacramento, Avda** Estado: **ALTA**

Naturaleza: **Urbana** Tipo: **Calle** Naturaleza de dominio: **Uso Público** Situación: **Casco Urbano**

Linderos: Norte: Avda de les Cortes Valencianes; Sur: Avda. de l'Esport

Referencia Catastral: **Sin Catastrar**

Superficie(m2):	5.291,94
Longitud (m):	295,23
Anchura (m):	17,92

Fecha de realización Inventario: **10/11/2010**

Fecha de Alta en Inventario: **31/12/2010**

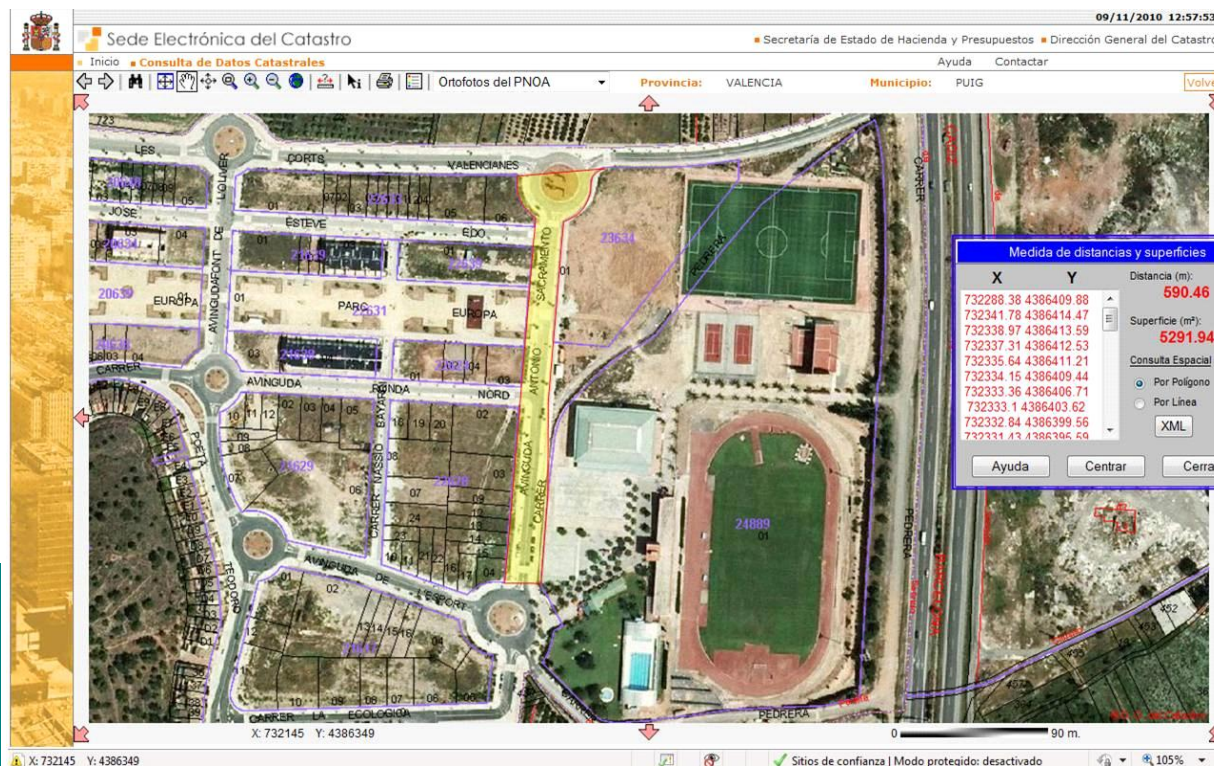
Valor en Venta: **1,00 €**

Cuenta del PGCP: **2010**

Lugar de archivo de la documentación:

Ayuntamiento

Observaciones:





Ayuntamiento de El Puig

Inventario de Bienes al 31 de Diciembre de 2010

Bienes Inmuebles (Epigrafe 1º)

Fichas de Viales Urbanos

Nº. Inv.: **2009** Nombre de la Finca: **Ausias March, Carrer** Estado: **ALTA**

Naturaleza: **Urbana** Tipo: **Calle** Naturaleza de dominio: **Uso Público** Situación: **Casco Urbano**

Linderos: Oeste: Plaça Pérez Galdós; Este:Límite del casco urbano

Referencia Catastral: **Sin Catastrar**

Superficie(m2):	668,46
Longitud (m):	130,86
Anchura (m):	5,11

Fecha de realización Inventario: **10/11/2010**

Fecha de Alta en Inventario: **31/12/2010**

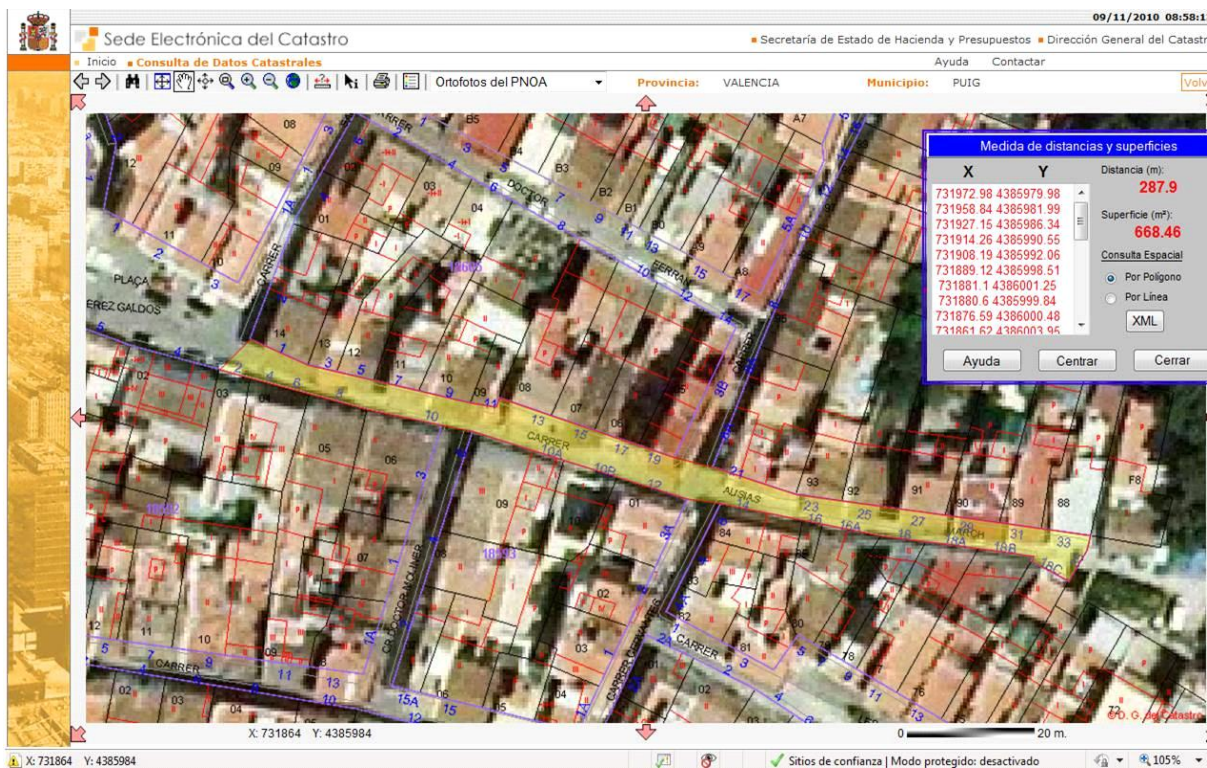
Valor en Venta: **1,00 €**

Cuenta del PGCP: **2010**

Lugar de archivo de la documentación:

Ayuntamiento

Observaciones:





Ayuntamiento de El Puig

Inventario de Bienes al 31 de Diciembre de 2010

Bienes Inmuebles (Epigrafe 1º)

Fichas de Viales Urbanos

Nº. Inv.: **2010** Nombre de la Finca: **Baixada Muntanya de La Patà, Cami** Estado: **ALTA**

Naturaleza: **Urbana** Tipo: **Calle** Naturaleza de dominio: **Uso Público** Situación: **Casco Urbano**

Linderos: Este: Camí Putjà Muntanya de La Patà; Oeste: Carrer dels Furs

Referencia Catastral: **Sin Catastrar**

Superficie(m2):	1.219,95
Longitud (m):	262,35
Anchura (m):	4,65

Fecha de realización Inventario: **31/12/2010**

Fecha de Alta en Inventario: **10/11/2010**

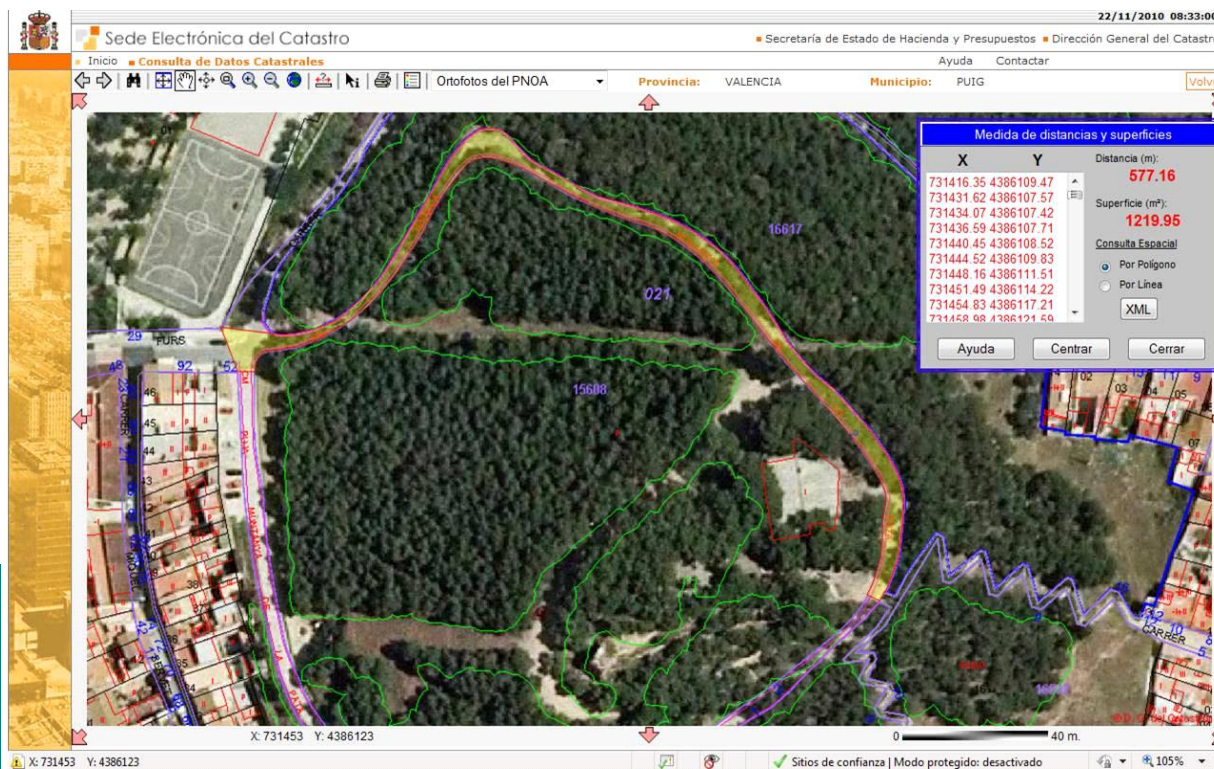
Valor en Venta: **1,00 €**

Cuenta del PGCP: **2010**

Lugar de archivo de la documentación:

Ayuntamiento

Observaciones:





Ayuntamiento de El Puig

Inventario de Bienes al 31 de Diciembre de 2010

Bienes Inmuebles (Epigrafe 1º)

Fichas de Viales Urbanos

Nº. Inv.: **2011** Nombre de la Finca: **Beat Jofré, Carrer del** Estado: **ALTA**

Naturaleza: **Urbana** Tipo: **Calle** Naturaleza de dominio: **Uso Público** Situación: **Casco Urbano**

Linderos: Norte: Plaça Sant Roc; Sur: Avda. de la Verge del Puig

Referencia Catastral: **Sin Catastrar**

Superficie(m2):	6.304,01
Longitud (m):	232,84
Anchura (m):	27,07

Fecha de realización Inventario: **10/11/2010**

Fecha de Alta en Inventario: **31/12/2010**

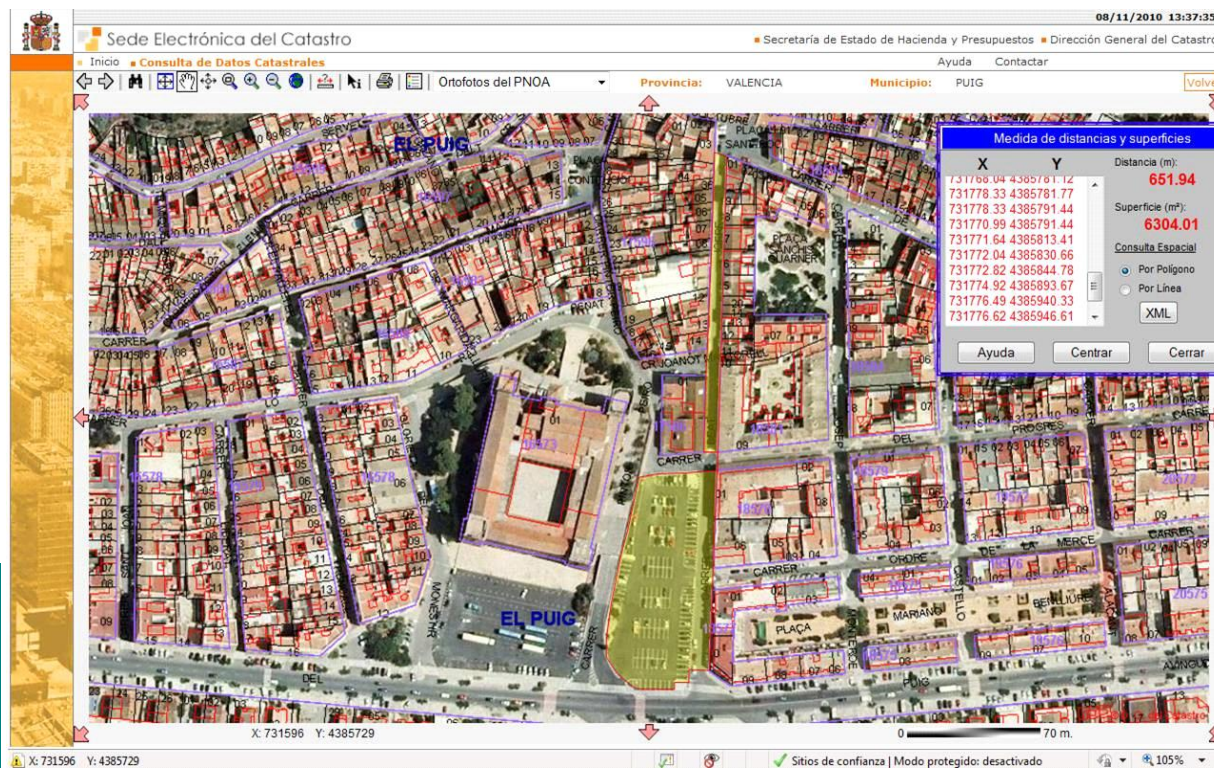
Valor en Venta: **1,00 €**

Cuenta del PGCP: **2010**

Lugar de archivo de la documentación:

Ayuntamiento

Observaciones:





Ayuntamiento de El Puig

Inventario de Bienes al 31 de Diciembre de 2010

Bienes Inmuebles (Epigrafe 1º)

Fichas de Viales Urbanos

Nº. Inv.: **2012** Nombre de la Finca: **Bernat Guillem d'Entença, Carrer** Estado: **ALTA**

Naturaleza: **Urbana** Tipo: **Calle** Naturaleza de dominio: **Uso Público** Situación: **Casco Urbano**

Linderos: Este: Carrer Mestre Miquel Galán; Oeste: Avda. Valencia

Referencia Catastral: **Sin Catastrar**

Superficie(m2):	750,38
Longitud (m):	80,21
Anchura (m):	9,35

Fecha de realización Inventario: **10/11/2010**

Fecha de Alta en Inventario: **31/12/2010**

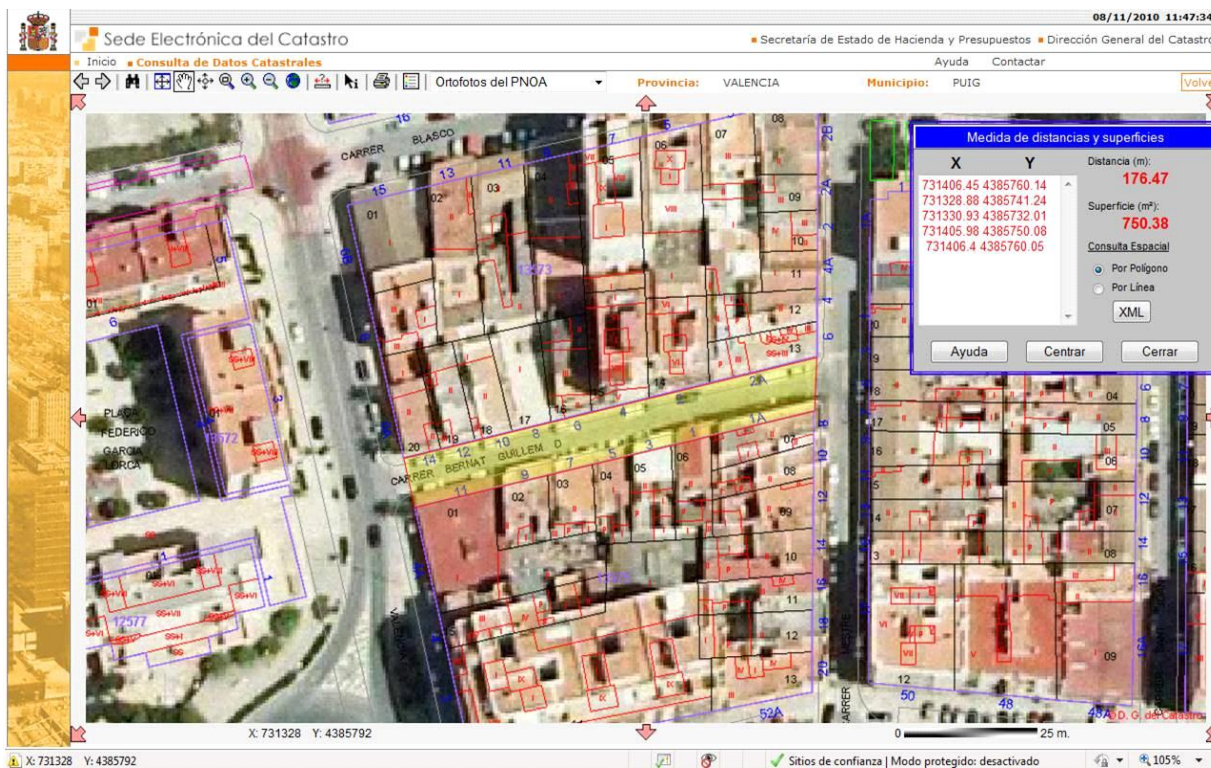
Valor en Venta: **1,00 €**

Cuenta del PGCP: **2010**

Lugar de archivo de la documentación:

Ayuntamiento

Observaciones:





Ayuntamiento de El Puig

Inventario de Bienes al 31 de Diciembre de 2010

Bienes Inmuebles (Epigrafe 1º)

Fichas de Viales Urbanos

Nº. Inv.: **2013** Nombre de la Finca: **Blasco Ibañez, Avda** Estado: **ALTA**

Naturaleza: **Urbana** Tipo: **Calle** Naturaleza de dominio: **Uso Público** Situación: **Casco Urbano**

Linderos: Este: Plaça L'Ajuntament; Oeste: Avda. Valencia

Referencia Catastral: **Sin Catastrar**

Superficie(m2):	1.283,03
Longitud (m):	92,20
Anchura (m):	13,92

Fecha de realización Inventario: **10/11/2010**

Fecha de Alta en Inventario: **31/12/2010**

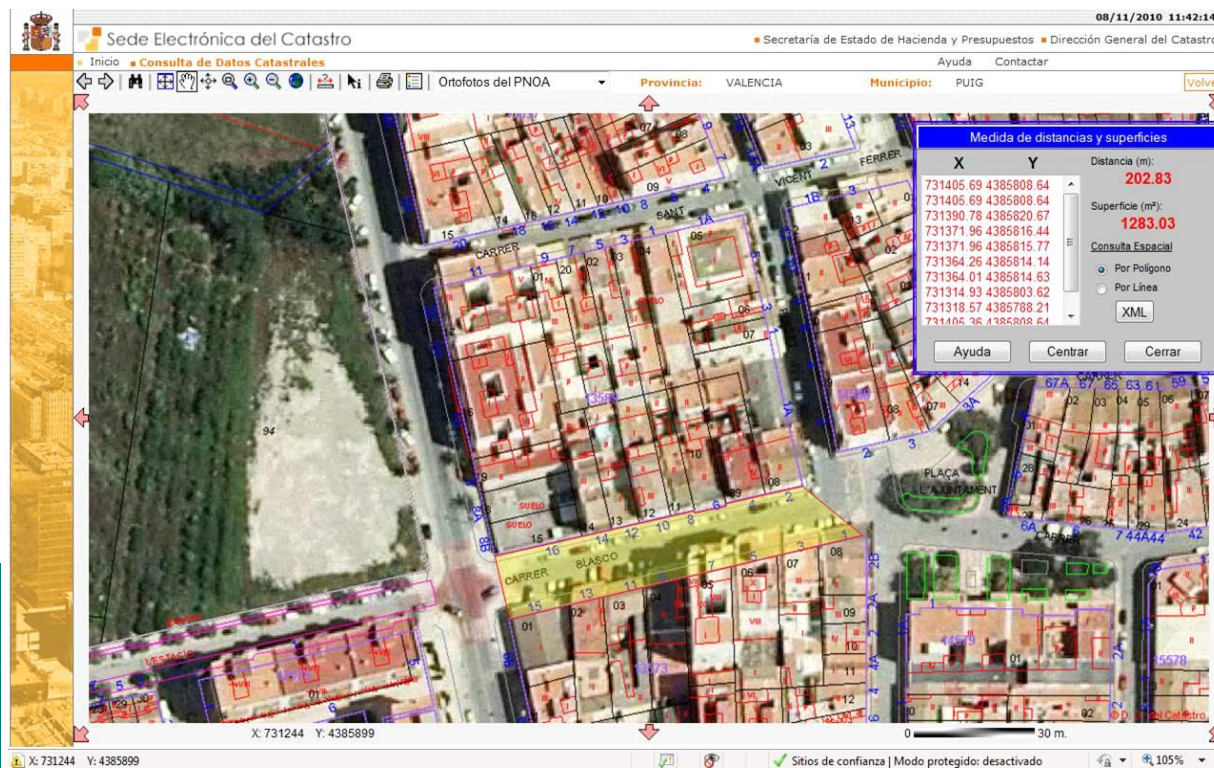
Valor en Venta: **1,00 €**

Cuenta del PGCP: **2010**

Lugar de archivo de la documentación:

Ayuntamiento

Observaciones:





Ayuntamiento de El Puig

Inventario de Bienes al 31 de Diciembre de 2010

Bienes Inmuebles (Epigrafe 1º)

Fichas de Viales Urbanos

Nº. Inv.: **2014**

Nombre de la Finca: **Calvari, Carrer**

Estado: **ALTA**

Naturaleza: **Urbana**

Tipo: **Calle**

Naturaleza de dominio: **Uso Público**

Situación: **Casco Urbano**

Linderos: Norte: Carrer Guerrero Mendoza; Sur: Plaça Pérez Galdós

Referencia Catastral: **Sin Catastrar**

Superficie(m2):	276,40
Longitud (m):	56,51
Anchura (m):	4,89

Fecha de realización Inventario: **10/11/2010**

Fecha de Alta en Inventario: **31/12/2010**

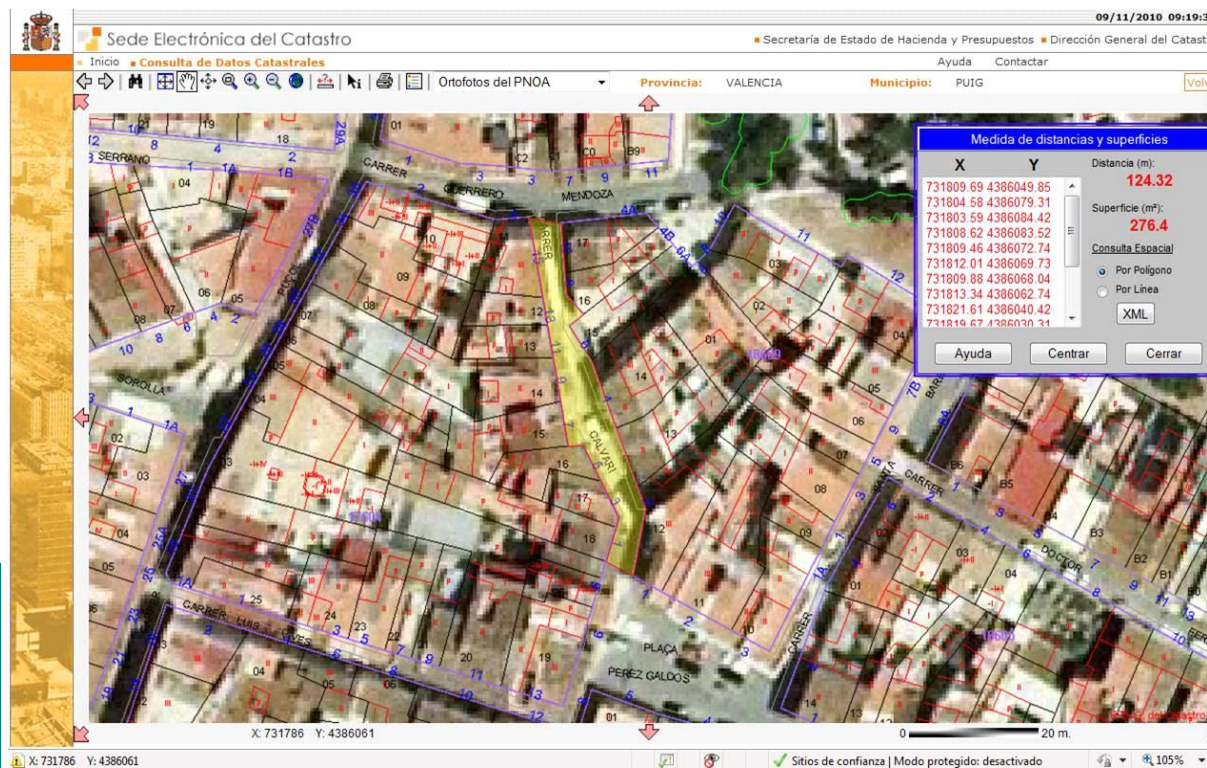
Valor en Venta: **1,00 €**

Cuenta del PGCP: **2010**

Lugar de archivo de la documentación:

Ayuntamiento

Observaciones:





Ayuntamiento de El Puig

Inventario de Bienes al 31 de Diciembre de 2010

Bienes Inmuebles (Epigrafe 1º)

Fichas de Viales Urbanos

Nº. Inv.: **2015** Nombre de la Finca: **Castell, Carrer del** Estado: **ALTA**

Naturaleza: **Urbana** Tipo: **Calle** Naturaleza de dominio: **Uso Público** Situación: **Casco Urbano**

Linderos: Este: Carrer dels Furs; Oeste: Avda. Valencia

Referencia Catastral: **Sin Catastrar**

Superficie(m2):	936,84
Longitud (m):	93,35
Anchura (m):	10,04

Fecha de realización Inventario: **10/11/2010**

Fecha de Alta en Inventario: **31/12/2010**

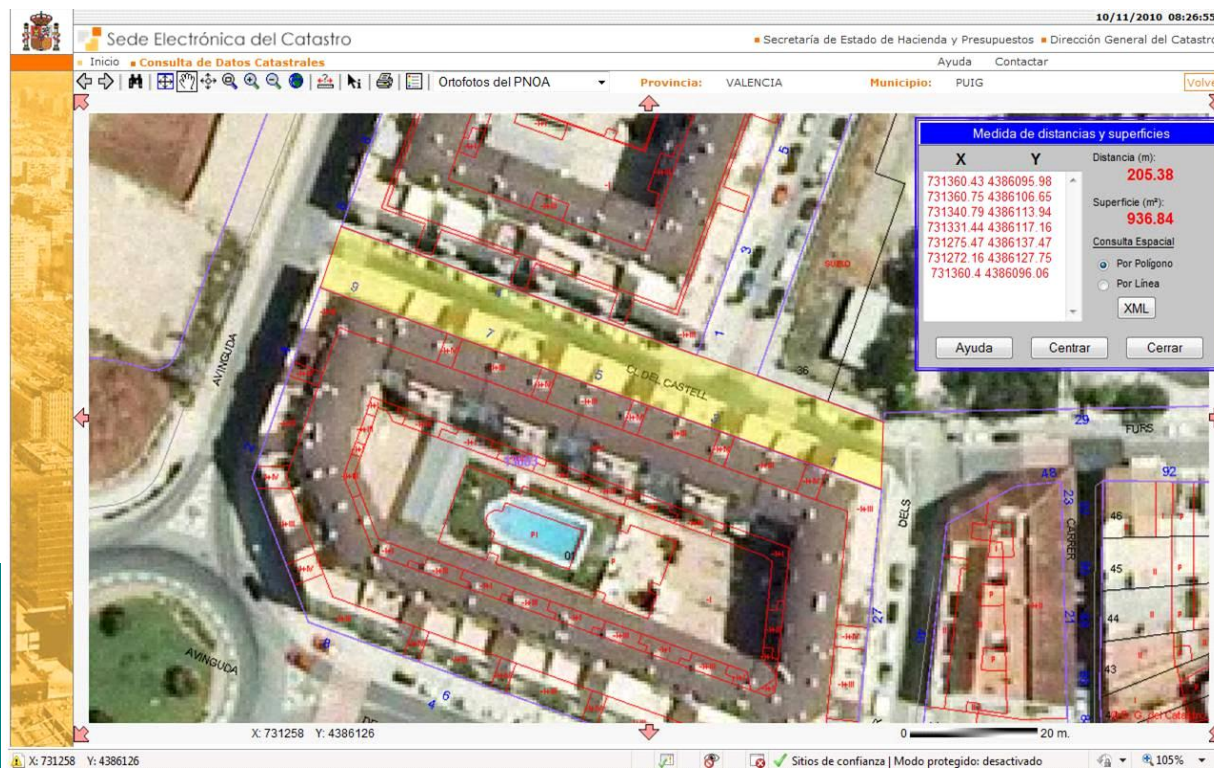
Valor en Venta: **1,00 €**

Cuenta del PGCP: **2010**

Lugar de archivo de la documentación:

Ayuntamiento

Observaciones:





Ayuntamiento de El Puig

Inventario de Bienes al 31 de Diciembre de 2010

Bienes Inmuebles (Epigrafe 1º)

Fichas de Viales Urbanos

Nº. Inv.: **2016**

Nombre de la Finca: **Castelló, Carrer**

Estado: **ALTA**

Naturaleza: **Urbana**

Tipo: **Calle**

Naturaleza de dominio: **Uso Público**

Situación: **Casco Urbano**

Linderos: Norte: Carrer de la Mar; Sur: Avda. Verge del Puig

Referencia Catastral: **Sin Catastrar**

Superficie(m2):	1.629,35
Longitud (m):	208,49
Anchura (m):	7,81

Fecha de realización Inventario: **10/11/2010**

Fecha de Alta en Inventario: **31/12/2010**

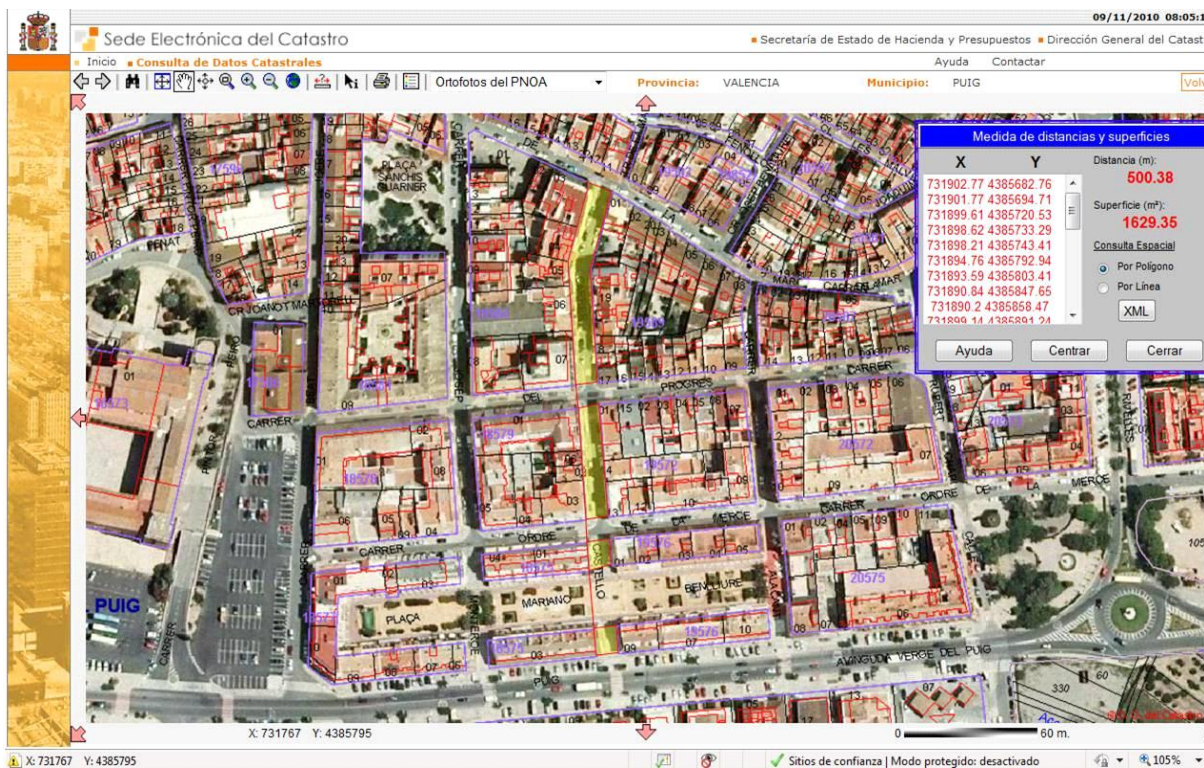
Valor en Venta: **1,00 €**

Cuenta del PGCP: **2010**

Lugar de archivo de la documentación:

Ayuntamiento

Observaciones:





Ayuntamiento de El Puig

Inventario de Bienes al 31 de Diciembre de 2010

Bienes Inmuebles (Epigrafe 1º)

Fichas de Viales Urbanos

Nº. Inv.: **2017** Nombre de la Finca: **Cervantes, Carrer** Estado: **ALTA**

Naturaleza: **Urbana** Tipo: **Calle** Naturaleza de dominio: **Uso Público** Situación: **Casco Urbano**

Linderos: Sur: Carrer Joquim Fenollosa; Norte: Límite del casco urbano

Referencia Catastral: **Sin Catastrar**

Superficie(m2):	680,13
Longitud (m):	157,55
Anchura (m):	4,32

Fecha de realización Inventario: **10/11/2010**

Fecha de Alta en Inventario: **31/12/2010**

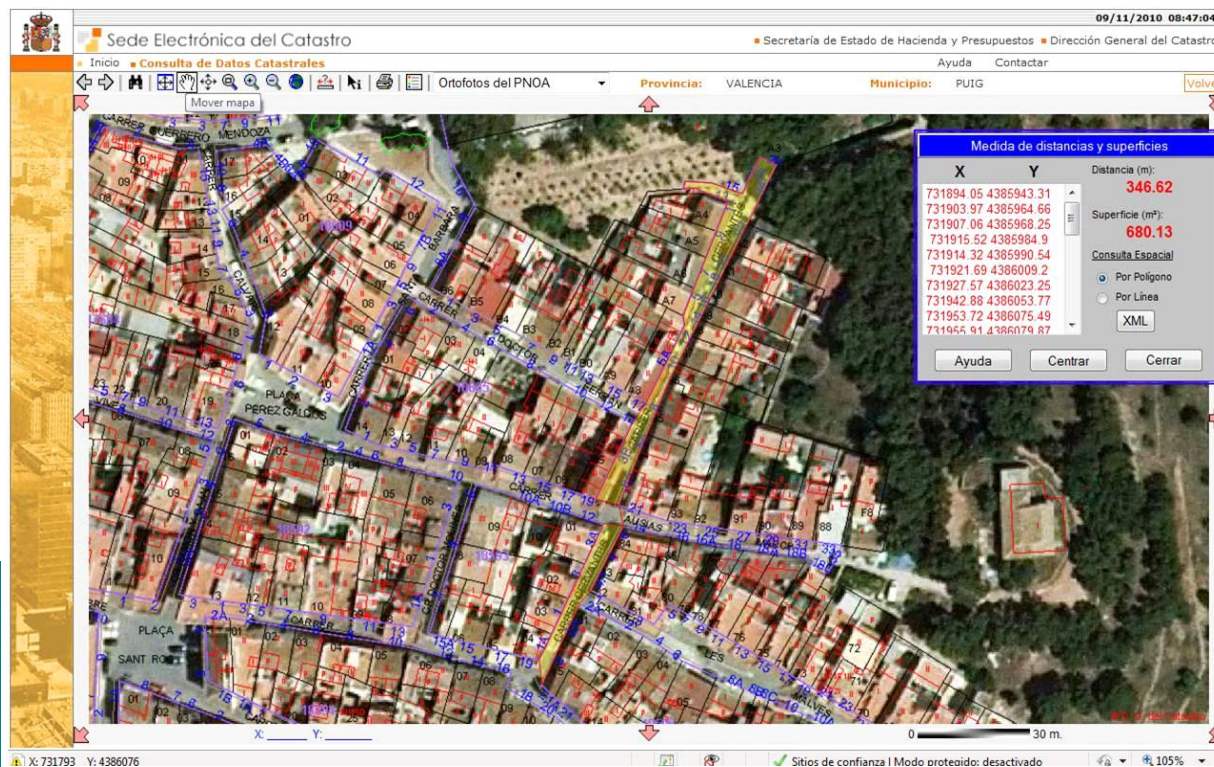
Valor en Venta: **1,00 €**

Cuenta del PGCP: **2010**

Lugar de archivo de la documentación:

Ayuntamiento

Observaciones:





Ayuntamiento de El Puig

Inventario de Bienes al 31 de Diciembre de 2010

Bienes Inmuebles (Epigrafe 1º)

Fichas de Viales Urbanos

Nº. Inv.: **2018**

Nombre de la Finca: **Closa, Carrer la**

Estado: **ALTA**

Naturaleza: **Urbana**

Tipo: **Calle**

Naturaleza de dominio: **Uso Público**

Situación: **Casco Urbano**

Linderos: Norte: Avda. Verge del Puig; Sur: Límite del casco urbano

Referencia Catastral: **Sin Catastrar**

Superficie(m2):	1.458,00
Longitud (m):	115,73
Anchura (m):	12,60

Fecha de realización Inventario: **10/11/2010**

Fecha de Alta en Inventario: **31/12/2010**

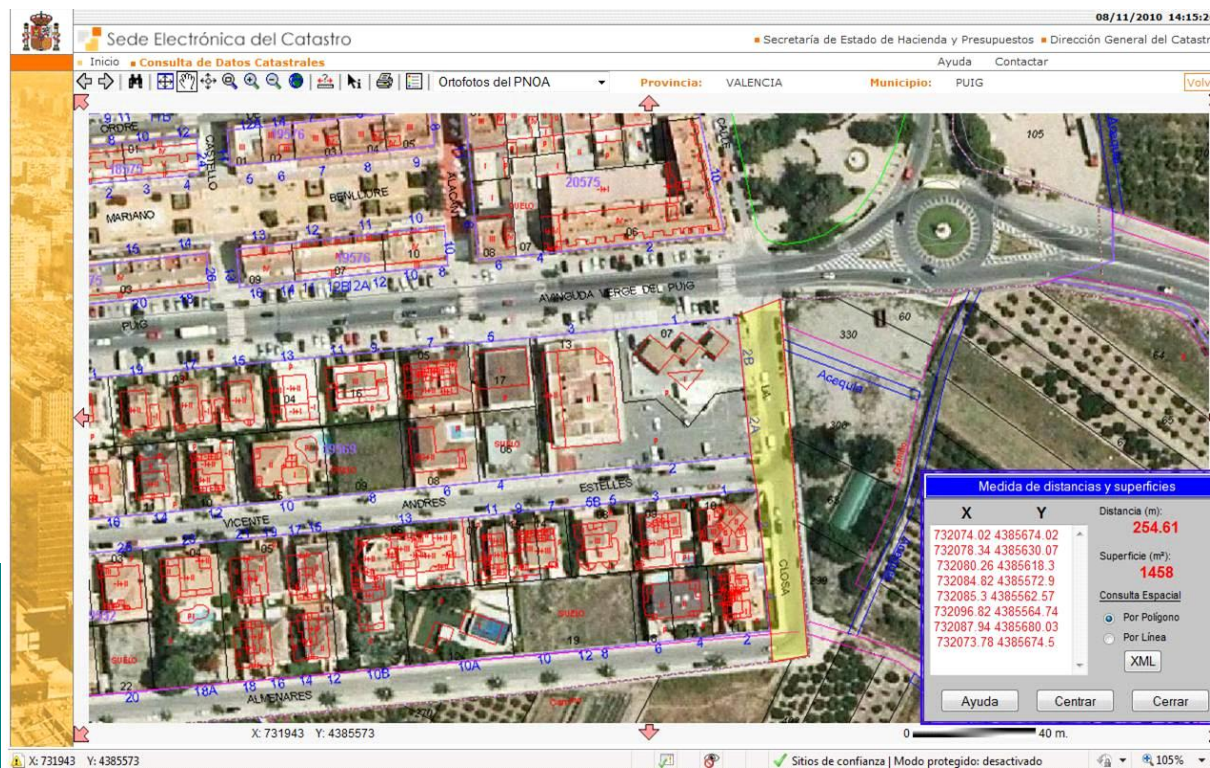
Valor en Venta: **1,00 €**

Cuenta del PGCP: **2010**

Lugar de archivo de la documentación:

Ayuntamiento

Observaciones:





Ayuntamiento de El Puig

Inventario de Bienes al 31 de Diciembre de 2010

Bienes Inmuebles (Epigrafe 1º)

Fichas de Viales Urbanos

Nº. Inv.: **2019** Nombre de la Finca: **Constitució, Plaça** Estado: **ALTA**

Naturaleza: **Urbana** Tipo: **Calle** Naturaleza de dominio: **Uso Público** Situación: **Casco Urbano**

Linderos: Nordeste:Carrer Puçol; Sureste: Carrer Pintor Peiró; Suroeste: Carrer Major; Noroeste: Carrer D'Alt.

Referencia Catastral: **Sin Catastrar**

Superficie(m2):	694,30
Longitud (m):	31,63
Anchura (m):	21,95

Fecha de realización Inventario: **10/11/2010**

Fecha de Alta en Inventario: **31/12/2010**

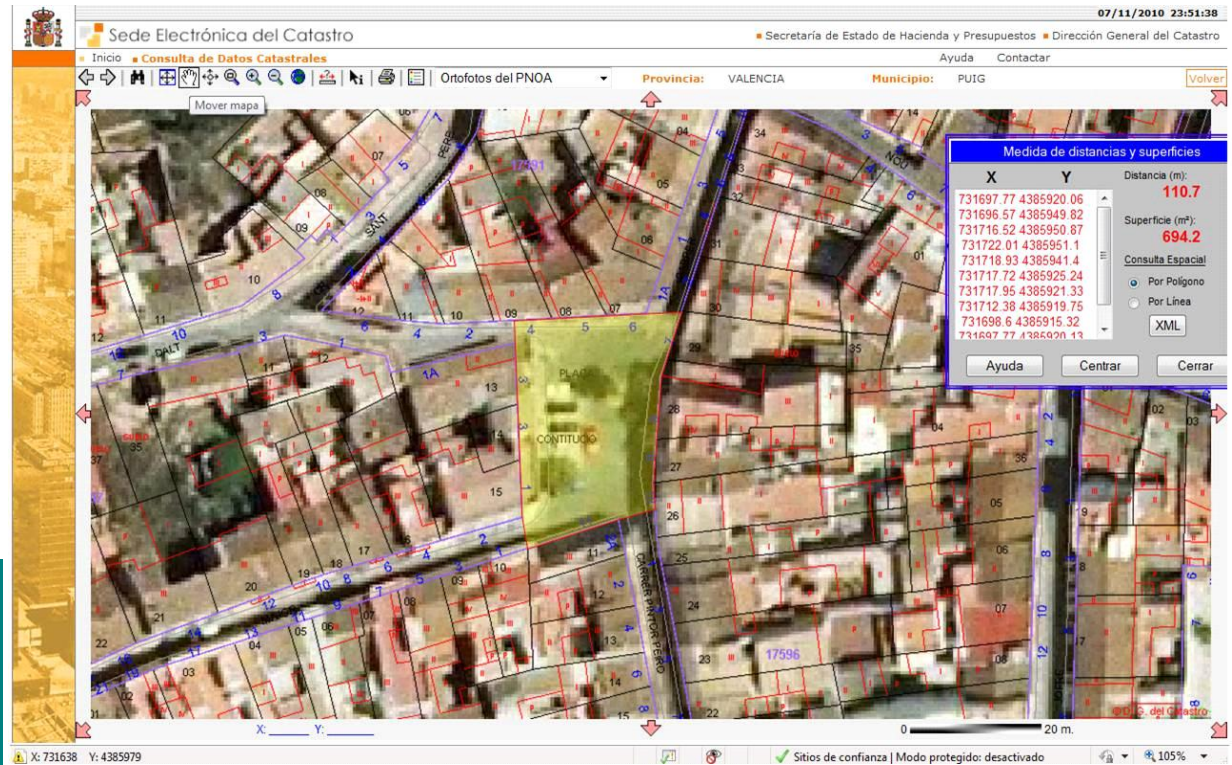
Valor en Venta: **1,00 €**

Cuenta del PGCP: **2010**

Lugar de archivo de la documentación:

Ayuntamiento

Observaciones:





Ayuntamiento de El Puig

Inventario de Bienes al 31 de Diciembre de 2010

Bienes Inmuebles (Epigrafe 1º)

Fichas de Viales Urbanos

Nº. Inv.: **2020** Nombre de la Finca: **Cortes Valencianes, Avda de les** Estado: **ALTA**

Naturaleza: **Urbana** Tipo: **Calle** Naturaleza de dominio: **Uso Público** Situación: **Casco Urbano**

Linderos: Norte: Limite del casco urbano; Este: Limite del casco urbano; Oeste: Limite del casco urbano.

Referencia Catastral: **Sin Catastrar**

Superficie(m2):	25.559,19
Longitud (m):	1.291,47
Anchura (m):	19,79

Fecha de realización Inventario: **10/11/2010**

Fecha de Alta en Inventario: **31/12/2010**

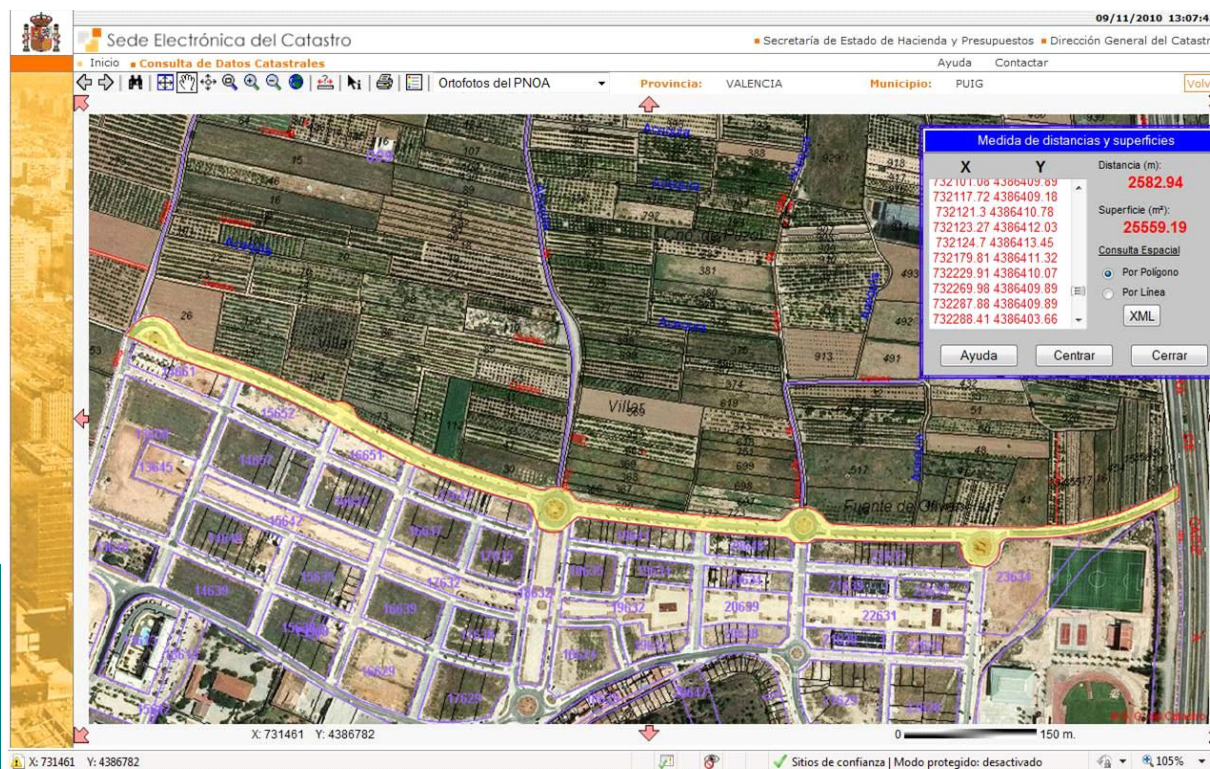
Valor en Venta: **1,00 €**

Cuenta del PGCP: **2010**

Lugar de archivo de la documentación:

Ayuntamiento

Observaciones:





Ayuntamiento de El Puig

Inventario de Bienes al 31 de Diciembre de 2010

Bienes Inmuebles (Epigrafe 1º)

Fichas de Viales Urbanos

Nº. Inv.: **2021** Nombre de la Finca: **Dalt, Carrer de** Estado: **ALTA**

Naturaleza: **Urbana** Tipo: **Calle** Naturaleza de dominio: **Uso Público** Situación: **Casco Urbano**

Linderos: Este: Plaça Constitució; Oeste: Carrer Sant Vicent Ferrer

Referencia Catastral: **Sin Catastrar**

Superficie(m2):	1.400,55
Longitud (m):	265,07
Anchura (m):	5,28

Fecha de realización Inventario: **10/11/2010**

Fecha de Alta en Inventario: **31/12/2010**

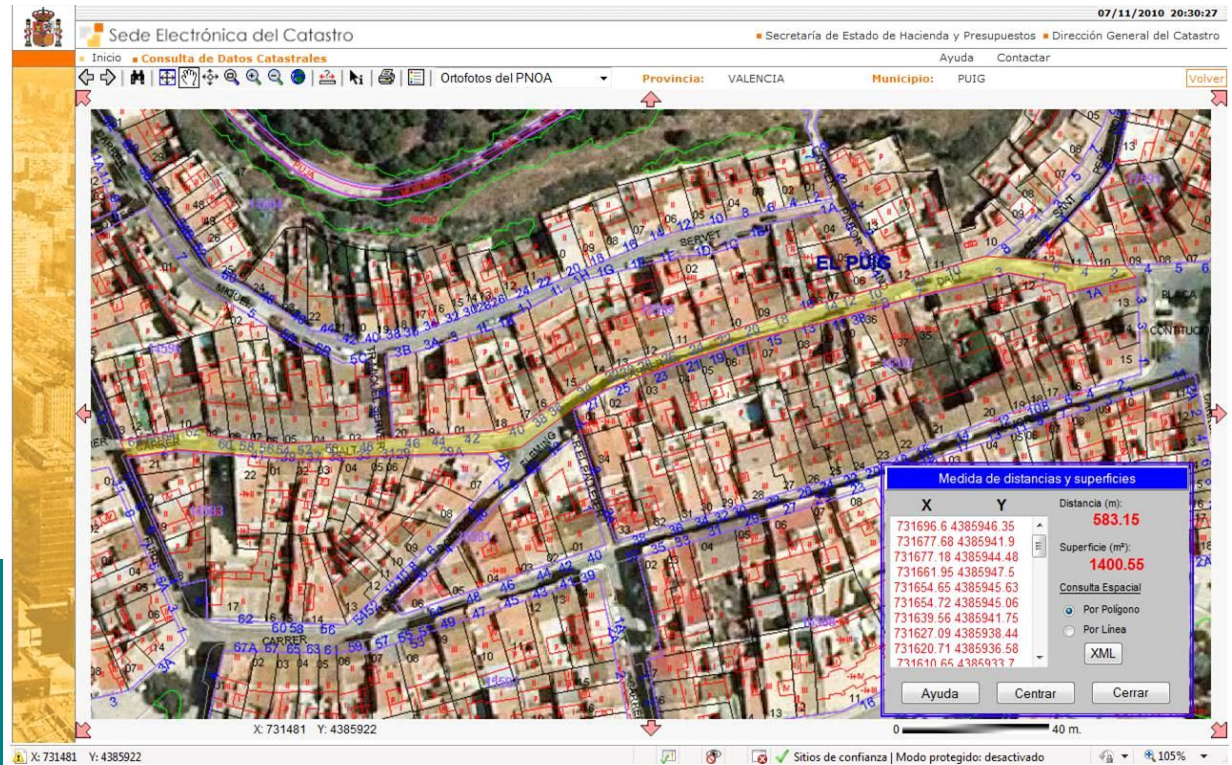
Valor en Venta: **1,00 €**

Cuenta del PGCP: **2010**

Lugar de archivo de la documentación:

Ayuntamiento

Observaciones:





Ayuntamiento de El Puig

Inventario de Bienes al 31 de Diciembre de 2010

Bienes Inmuebles (Epigrafe 1º)

Fichas de Viales Urbanos

Nº. Inv.: **2022** Nombre de la Finca: **Doctor Ferran, Carrer** Estado: **ALTA**

Naturaleza: **Urbana** Tipo: **Calle** Naturaleza de dominio: **Uso Público** Situación: **Casco Urbano**

Linderos: Oeste: Carrer Santa Bàrbara; Este: Carrer Cervantes

Referencia Catastral: **Sin Catastrar**

Superficie(m2):	375,88
Longitud (m):	65,80
Anchura (m):	5,71

Fecha de realización Inventario: **10/11/2010**

Fecha de Alta en Inventario: **31/12/2010**

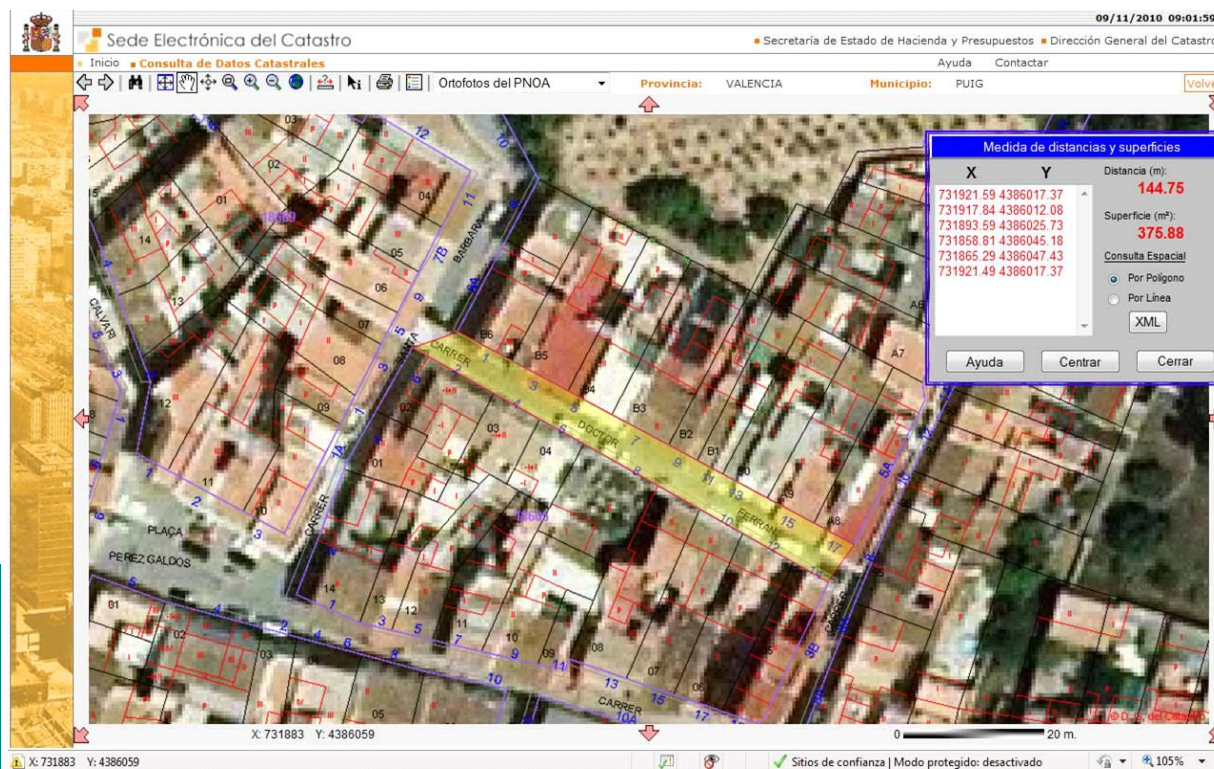
Valor en Venta: **1,00 €**

Cuenta del PGCP: **2010**

Lugar de archivo de la documentación:

Ayuntamiento

Observaciones:





Ayuntamiento de El Puig

Inventario de Bienes al 31 de Diciembre de 2010

Bienes Inmuebles (Epigrafe 1º)

Fichas de Viales Urbanos

Nº. Inv.: **2023**

Nombre de la Finca: **Doctor Fleming, Carrer**

Estado: **ALTA**

Naturaleza: **Urbana**

Tipo: **Calle**

Naturaleza de dominio: **Uso Público**

Situación: **Casco Urbano**

Linderos: Este: Carrer D'Alt; Oeste: Carrer Major

Referencia Catastral: **Sin Catastrar**

Superficie(m2):	421,73
Longitud (m):	75,13
Anchura (m):	5,61

Fecha de realización Inventario: **10/11/2010**

Fecha de Alta en Inventario: **31/12/2010**

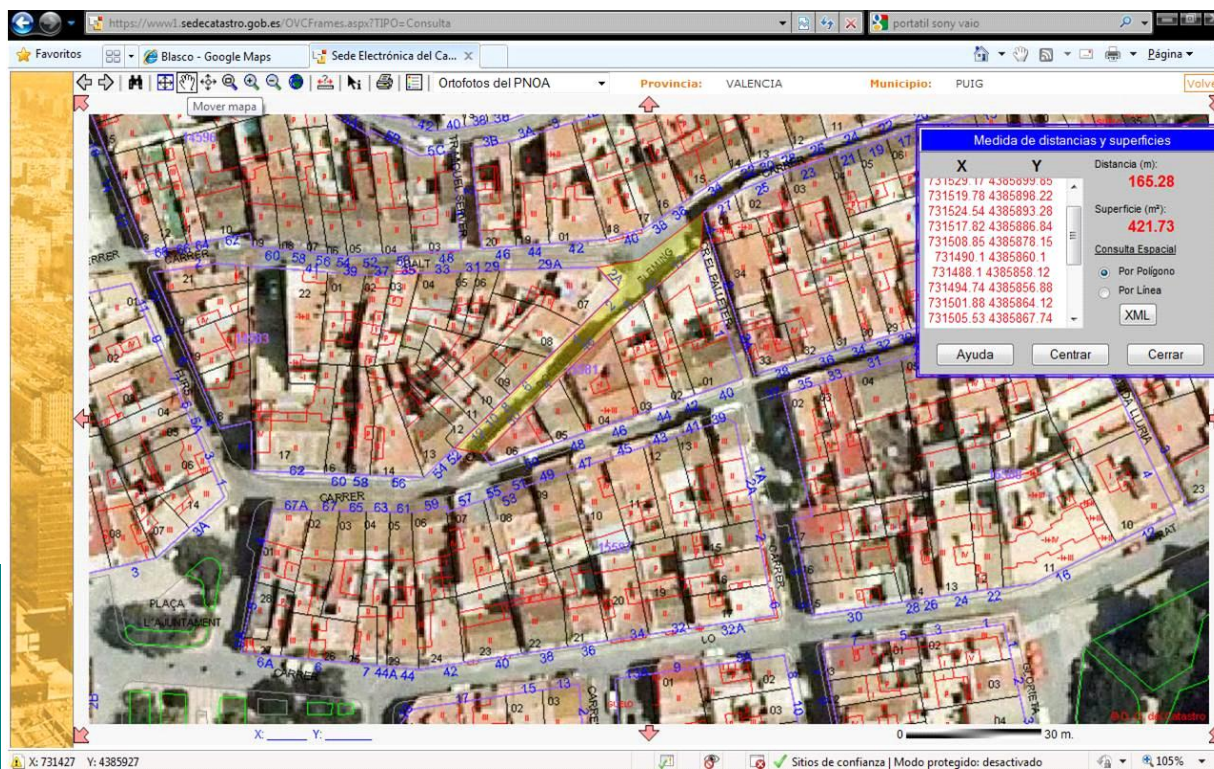
Valor en Venta: **1,00 €**

Cuenta del PGCP: **2010**

Lugar de archivo de la documentación:

Ayuntamiento

Observaciones:





Ayuntamiento de El Puig

Inventario de Bienes al 31 de Diciembre de 2010

Bienes Inmuebles (Epigrafe 1º)

Fichas de Viales Urbanos

Nº. Inv.: **2024** Nombre de la Finca: **Doctor Moliner, Carrer** Estado: **ALTA**

Naturaleza: **Urbana** Tipo: **Calle** Naturaleza de dominio: **Uso Público** Situación: **Casco Urbano**

Linderos: Sur: Carrer Joquim Fenollosa; Norte: Carrer Ausias March

Referencia Catastral: **Sin Catastrar**

Superficie(m2):	196,56
Longitud (m):	41,44
Anchura (m):	4,74

Fecha de realización Inventario: **10/11/2010**

Fecha de Alta en Inventario: **31/12/2010**

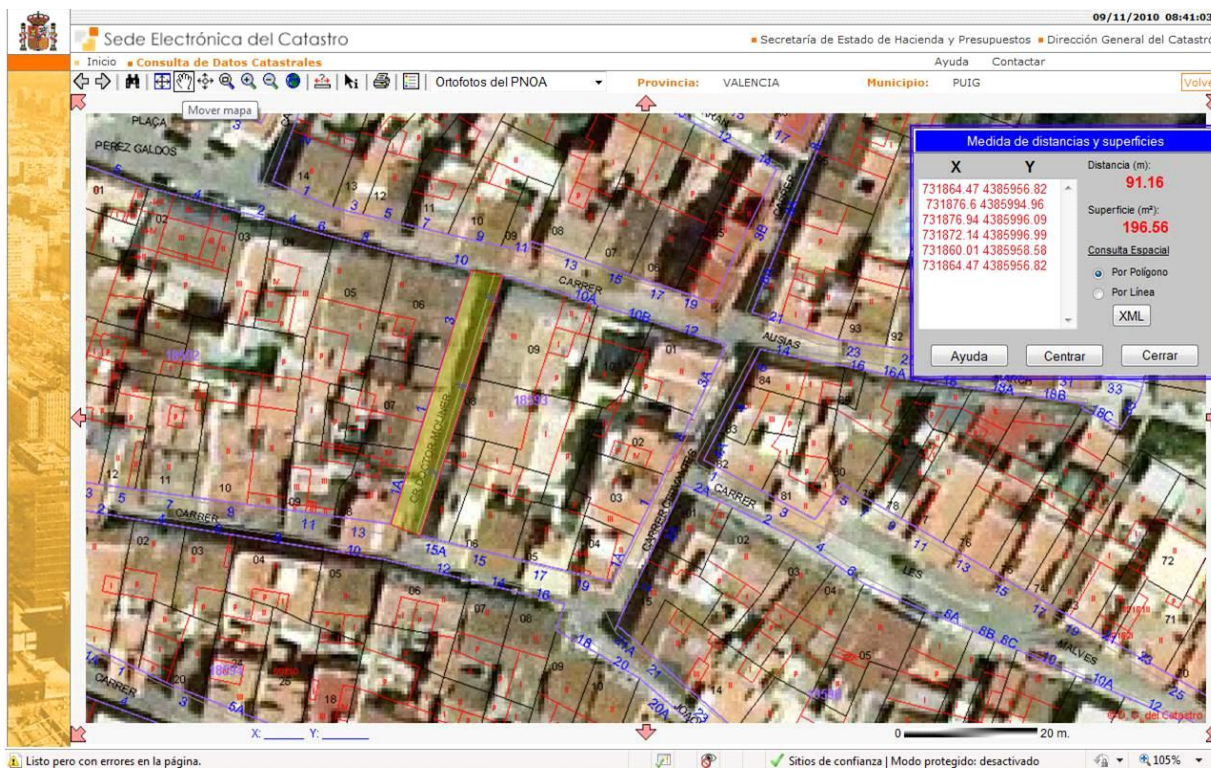
Valor en Venta: **1,00 €**

Cuenta del PGCP: **2010**

Lugar de archivo de la documentación:

Ayuntamiento

Observaciones:





Ayuntamiento de El Puig

Inventario de Bienes al 31 de Diciembre de 2010

Bienes Inmuebles (Epigrafe 1º)

Fichas de Viales Urbanos

Nº. Inv.: **2025**

Nombre de la Finca: **Doctor Pesset, Carrer**

Estado: **ALTA**

Naturaleza: **Urbana**

Tipo: **Calle**

Naturaleza de dominio: **Uso Público**

Situación: **Casco Urbano**

Linderos: Sur: Plaça L'Ajuntament; Norte: Avda. de la Pau

Referencia Catastral: **Sin Catastrar**

Superficie(m2):	1.768,75
Longitud (m):	231,27
Anchura (m):	7,65

Fecha de realización Inventario: **10/11/2010**

Fecha de Alta en Inventario: **31/12/2010**

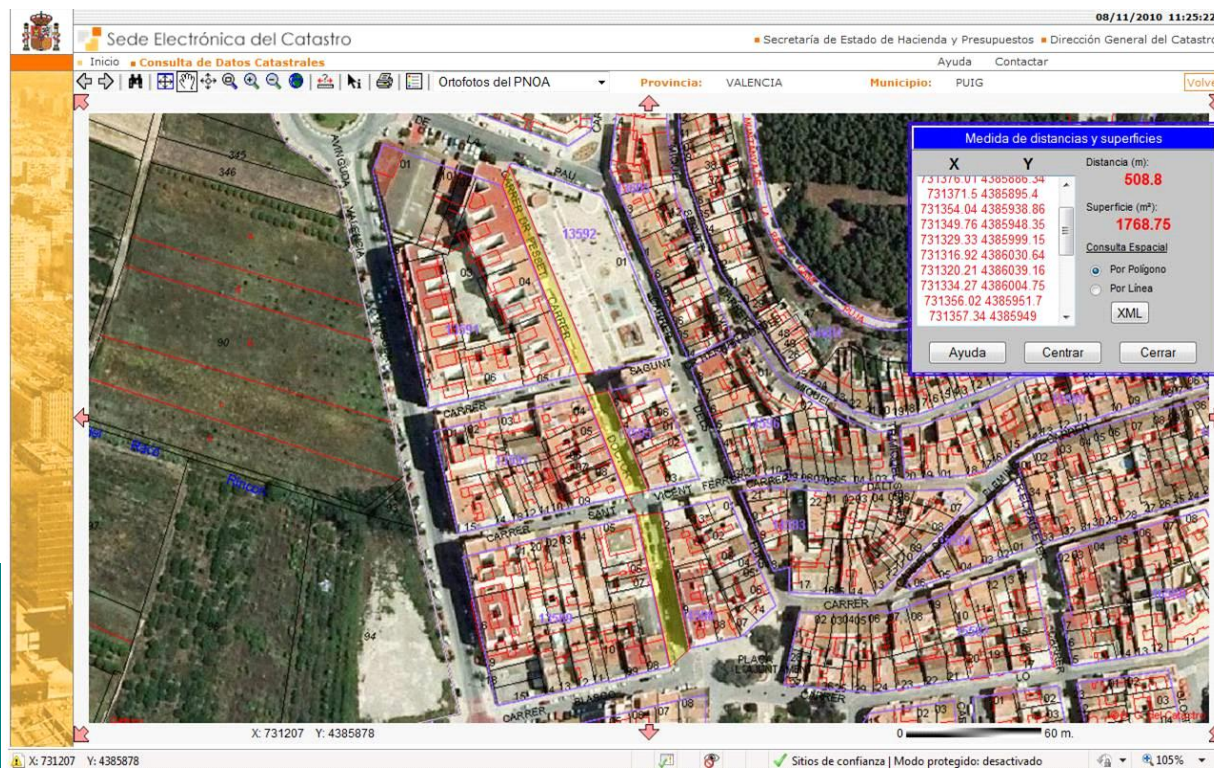
Valor en Venta: **1,00 €**

Cuenta del PGCP: **2010**

Lugar de archivo de la documentación:

Ayuntamiento

Observaciones:





Ayuntamiento de El Puig

Inventario de Bienes al 31 de Diciembre de 2010

Bienes Inmuebles (Epigrafe 1º)

Fichas de Viales Urbanos

Nº. Inv.: **2026** Nombre de la Finca: **Editor Ricard Vicent, Carrer** Estado: **ALTA**

Naturaleza: **Urbana** Tipo: **Calle** Naturaleza de dominio: **Uso Público** Situación: **Casco Urbano**

Linderos: Este: Carrer de la Mestra Emilia Gutiérrez; Oeste: Carrer Maria Soledad Crespo

Referencia Catastral: **Sin Catastrar**

Superficie(m2):	1.730,42
Longitud (m):	177,31
Anchura (m):	9,76

Fecha de realización Inventario: **10/11/2010**

Fecha de Alta en Inventario: **31/12/2010**

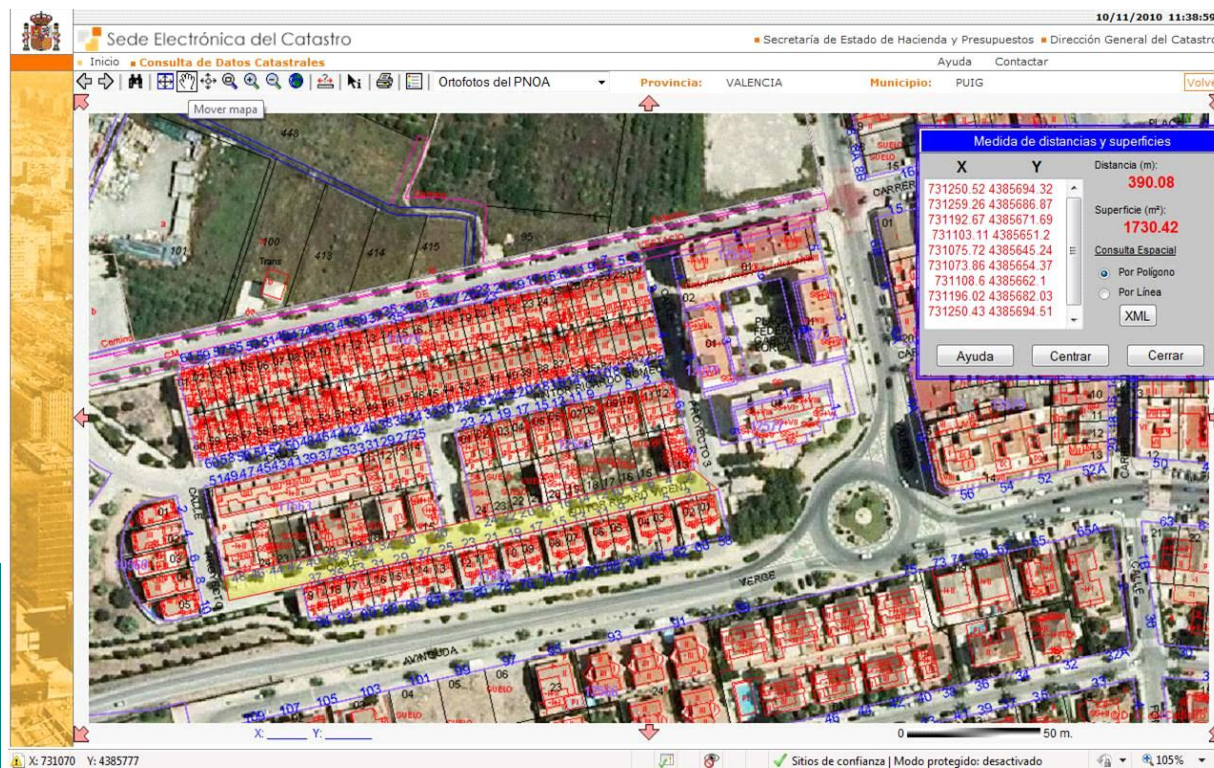
Valor en Venta: **1,00 €**

Cuenta del PGCP: **2010**

Lugar de archivo de la documentación:

Ayuntamiento

Observaciones:





Ayuntamiento de El Puig

Inventario de Bienes al 31 de Diciembre de 2010

Bienes Inmuebles (Epigrafe 1º)

Fichas de Viales Urbanos

Nº. Inv.: **2027**

Nombre de la Finca: **Enric Mestre Estelles, Carrer**

Estado: **ALTA**

Naturaleza: **Urbana**

Tipo: **Calle**

Naturaleza de dominio: **Uso Público**

Situación: **Casco Urbano**

Linderos: Oeste: Albereda de Puçol; Sur: Avda. Ronda Nord

Referencia Catastral: **Sin Catastrar**

Superficie(m2):	1.267,12
Longitud (m):	113,75
Anchura (m):	11,14

Fecha de realización Inventario: **10/11/2010**

Fecha de Alta en Inventario: **31/12/2010**

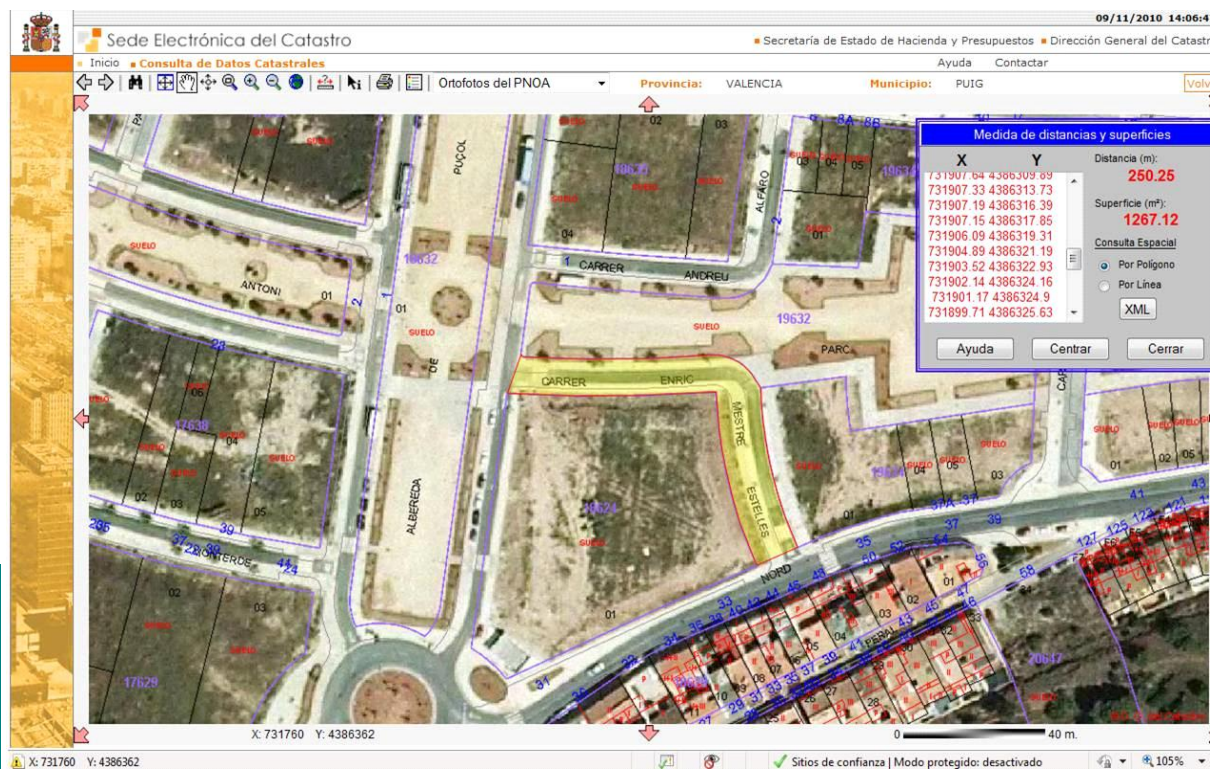
Valor en Venta: **1,00 €**

Cuenta del PGCP: **2010**

Lugar de archivo de la documentación:

Ayuntamiento

Observaciones:





Ayuntamiento de El Puig

Inventario de Bienes al 31 de Diciembre de 2010

Bienes Inmuebles (Epigrafe 1º)

Fichas de Viales Urbanos

Nº. Inv.: **2028** Nombre de la Finca: **Enric Valor, Passeig** Estado: **ALTA**

Naturaleza: **Urbana** Tipo: **Calle** Naturaleza de dominio: **Uso Público** Situación: **Casco Urbano**

Linderos: Norte: Carrer Max Aub; Sur: Albereda de Sant Antoni

Referencia Catastral: **Sin Catastrar**

Superficie(m2):	641,34
Longitud (m):	58,05
Anchura (m):	11,05

Fecha de realización Inventario: **10/11/2010**

Fecha de Alta en Inventario: **31/12/2010**

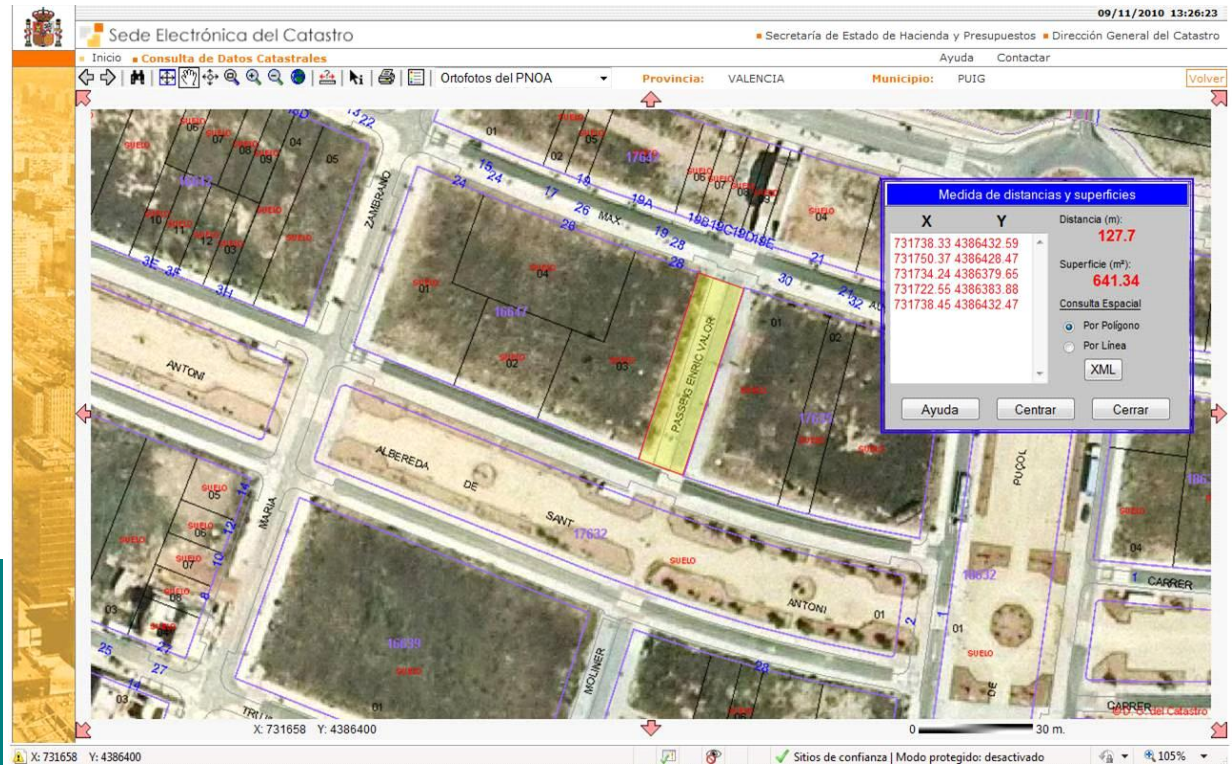
Valor en Venta: **1,00 €**

Cuenta del PGCP: **2010**

Lugar de archivo de la documentación:

Ayuntamiento

Observaciones:





Ayuntamiento de El Puig

Inventario de Bienes al 31 de Diciembre de 2010

Bienes Inmuebles (Epigrafe 1º)

Fichas de Viales Urbanos

Nº. Inv.: **2029** Nombre de la Finca: **Escoles, Plaça de les** Estado: **ALTA**

Naturaleza: **Urbana** Tipo: **Calle** Naturaleza de dominio: **Uso Público** Situación: **Casco Urbano**

Linderos: Oeste: Carrer Guerrero Mendoza; Sur: Carrer Santa Bàrbara; Este: Límite del casco urbano

Referencia Catastral: **Sin Catastrar**

Superficie(m2):	2.101,60
Longitud (m):	76,67
Anchura (m):	27,41

Fecha de realización Inventario: **10/11/2010**

Fecha de Alta en Inventario: **31/12/2010**

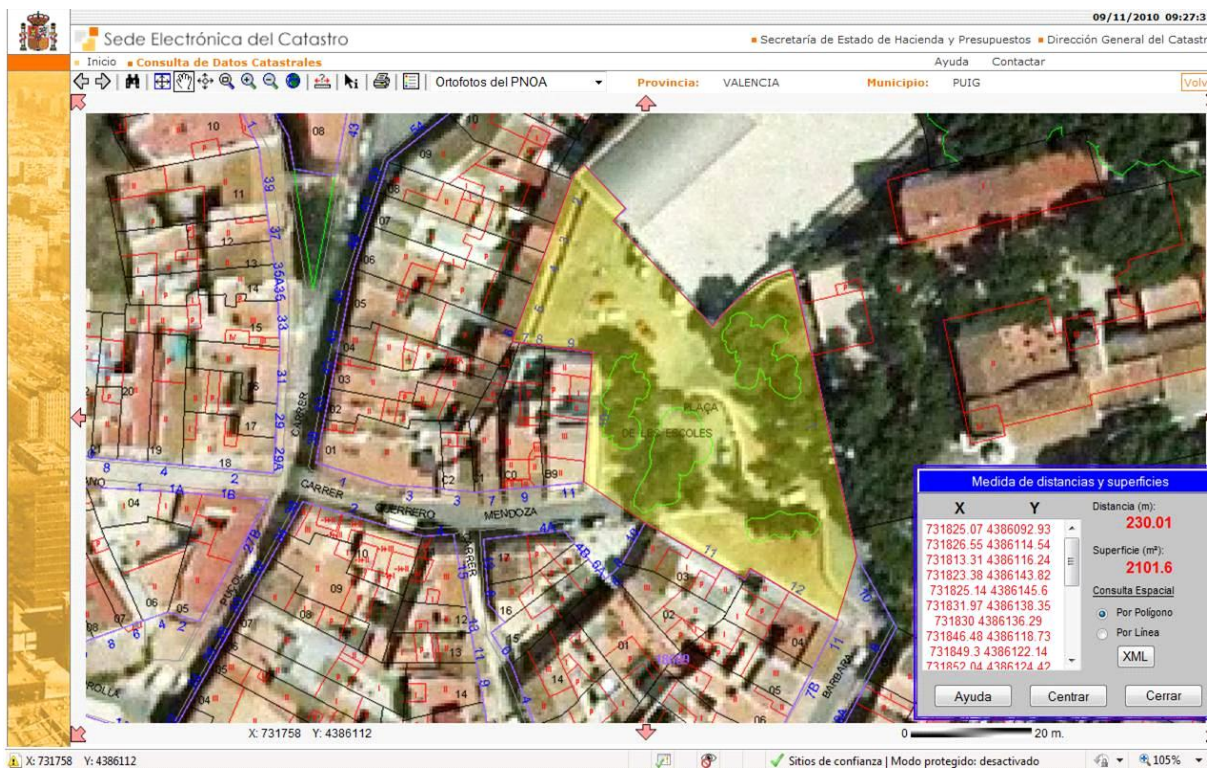
Valor en Venta: **1,00 €**

Cuenta del PGCP: **2010**

Lugar de archivo de la documentación:

Ayuntamiento

Observaciones:





Ayuntamiento de El Puig

Inventario de Bienes al 31 de Diciembre de 2010

Bienes Inmuebles (Epigrafe 1º)

Fichas de Viales Urbanos

Nº. Inv.: **2030** Nombre de la Finca: **Esport, Avda del** Estado: **ALTA**

Naturaleza: **Urbana** Tipo: **Calle** Naturaleza de dominio: **Uso Público** Situación: **Casco Urbano**

Linderos: Oeste: Carrer Poeta Toedor Llorente; Este: Avda. Antonio Sacramento

Referencia Catastral: **Sin Catastrar**

Superficie(m2):	2.704,52
Longitud (m):	156,37
Anchura (m):	17,30

Fecha de realización Inventario: **10/11/2010**

Fecha de Alta en Inventario: **31/12/2010**

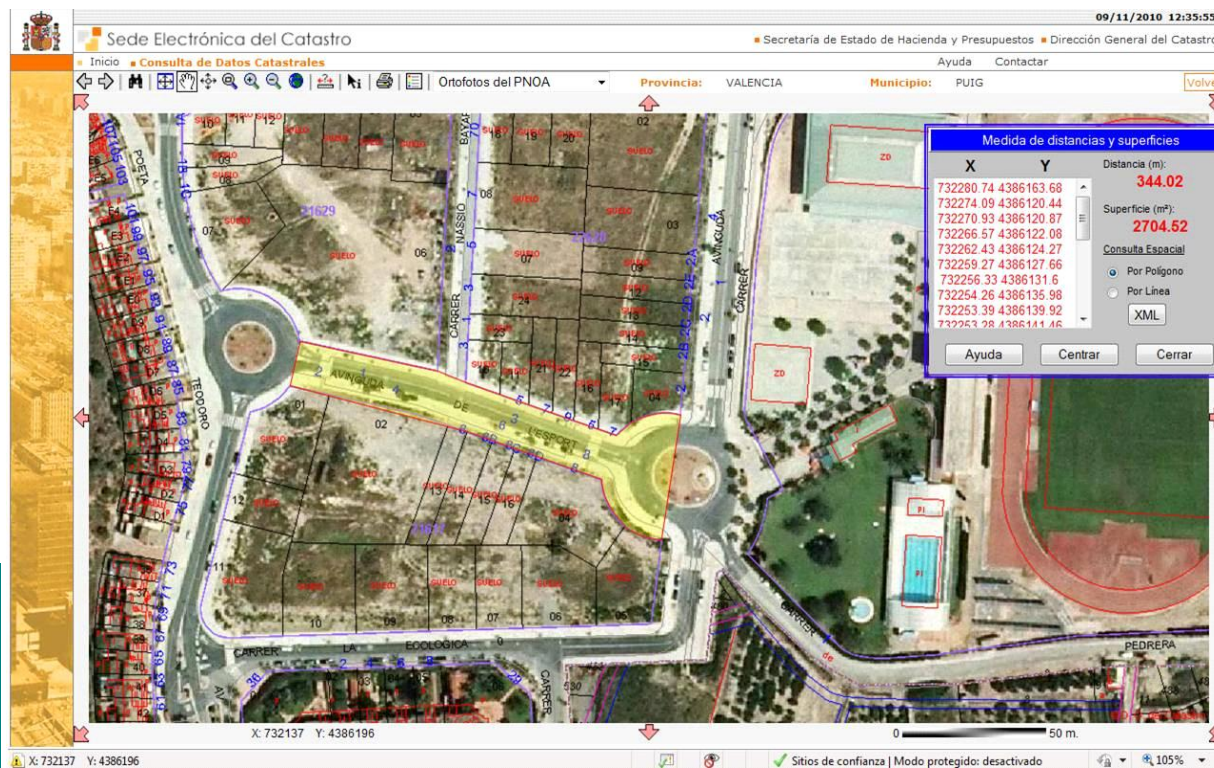
Valor en Venta: **1,00 €**

Cuenta del PGCP: **2010**

Lugar de archivo de la documentación:

Ayuntamiento

Observaciones:





Ayuntamiento de El Puig

Inventario de Bienes al 31 de Diciembre de 2010

Bienes Inmuebles (Epigrafe 1º)

Fichas de Viales Urbanos

Nº. Inv.: **2031** Nombre de la Finca: **Estació, Carrer de la** Estado: **ALTA**

Naturaleza: **Urbana** Tipo: **Calle** Naturaleza de dominio: **Uso Público** Situación: **Casco Urbano**

Linderos: Este: Carrer Balsco Ibañes; Oeste: Límite del casco urbano

Referencia Catastral: **Sin Catastrar**

Superficie(m2):	5.116,19
Longitud (m):	379,73
Anchura (m):	13,47

Fecha de realización Inventario: **10/11/2010**

Fecha de Alta en Inventario: **31/12/2010**

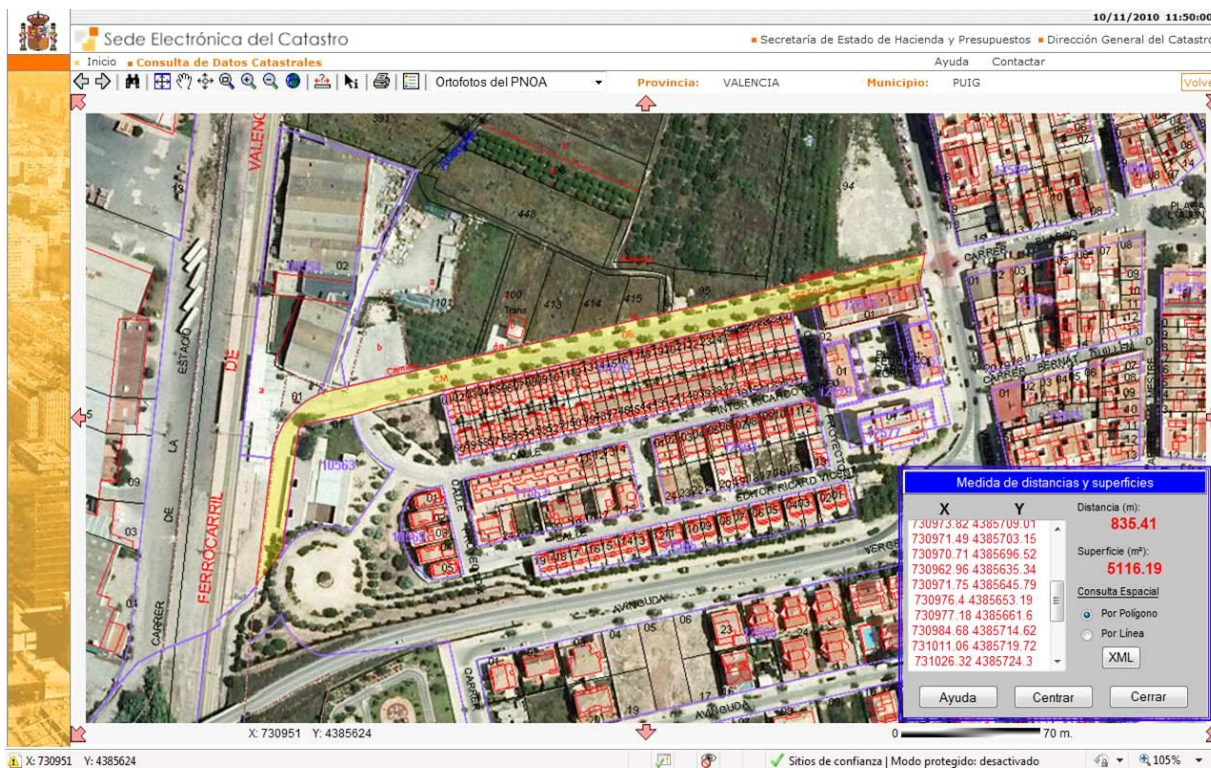
Valor en Venta: **1,00 €**

Cuenta del PGCP: **2010**

Lugar de archivo de la documentación:

Ayuntamiento

Observaciones:





Ayuntamiento de El Puig

Inventario de Bienes al 31 de Diciembre de 2010

Bienes Inmuebles (Epigrafe 1º)

Fichas de Viales Urbanos

Nº. Inv.: **2032** Nombre de la Finca: **Federico García Lorca, Plaça de** Estado: **ALTA**

Naturaleza: **Urbana** Tipo: **Calle** Naturaleza de dominio: **Uso Público** Situación: **Casco Urbano**

Linderos: Este: Avda. de Valencia; Oeste: Carrer de la Mestra Emilia Gutiérrez

Referencia Catastral: **Sin Catastrar**

Superficie(m2):	1.811,90
Longitud (m):	47,41
Anchura (m):	38,22

Fecha de realización Inventario: **10/11/2010**

Fecha de Alta en Inventario: **31/12/2010**

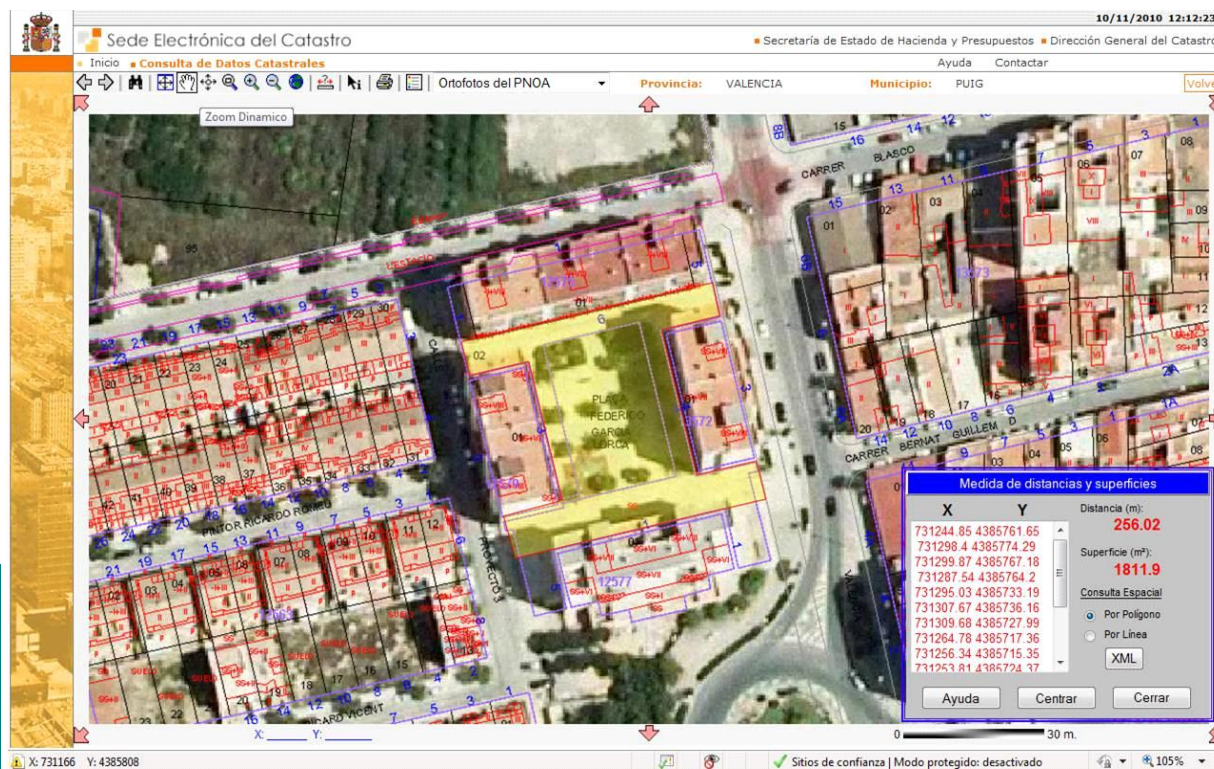
Valor en Venta: **1,00 €**

Cuenta del PGCP: **2010**

Lugar de archivo de la documentación:

Ayuntamiento

Observaciones:





Ayuntamiento de El Puig

Inventario de Bienes al 31 de Diciembre de 2010

Bienes Inmuebles (Epigrafe 1º)

Fichas de Viales Urbanos

Nº. Inv.: **2033** Nombre de la Finca: **Font Blanca, Carrer de la** Estado: **ALTA**

Naturaleza: **Urbana** Tipo: **Calle** Naturaleza de dominio: **Uso Público** Situación: **Casco Urbano**

Linderos: Norte: Avda. Verge del Puig; Sur: Carrer de les Almenares

Referencia Catastral: **Sin Catastrar**

Superficie(m2):	995,82
Longitud (m):	109,01
Anchura (m):	9,13

Fecha de realización Inventario: **10/11/2010**

Fecha de Alta en Inventario: **31/12/2010**

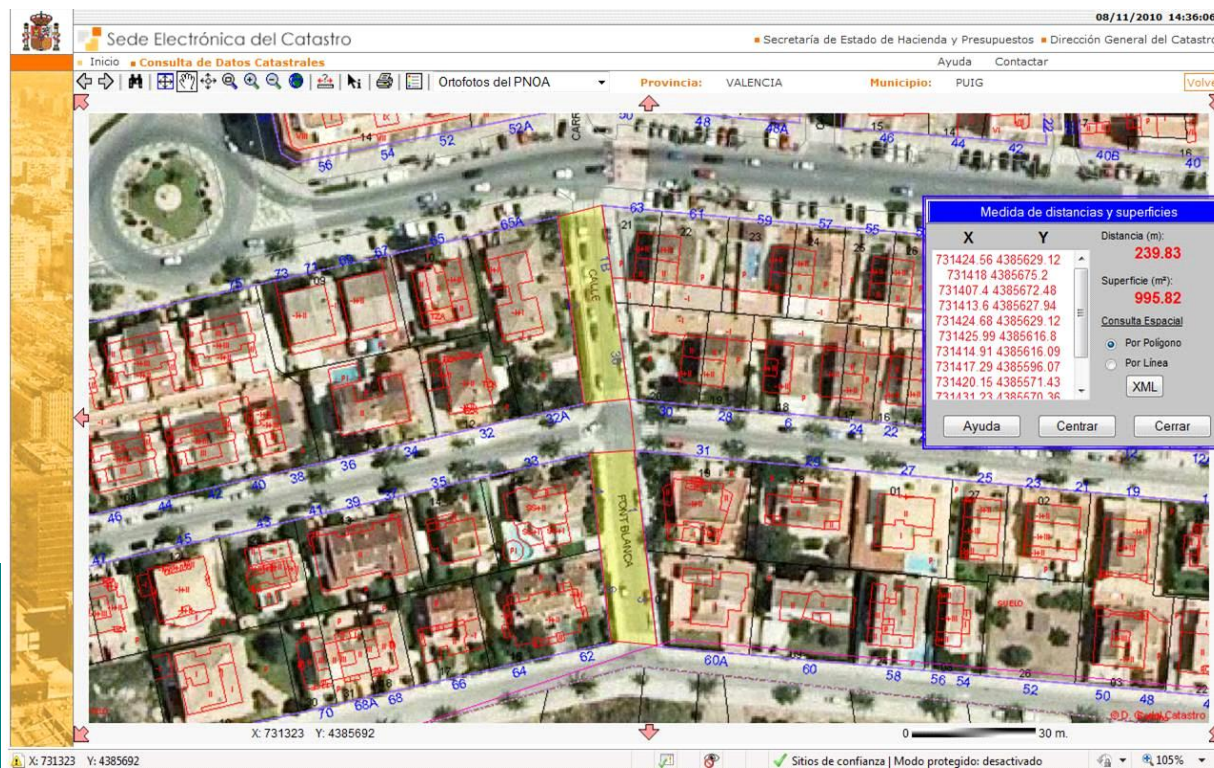
Valor en Venta: **1,00 €**

Cuenta del PGCP: **2010**

Lugar de archivo de la documentación:

Ayuntamiento

Observaciones:





Ayuntamiento de El Puig

Inventario de Bienes al 31 de Diciembre de 2010

Bienes Inmuebles (Epigrafe 1º)

Fichas de Viales Urbanos

Nº. Inv.: **2034**

Nombre de la Finca: **Font de L'Oliver, Avda**

Estado: **ALTA**

Naturaleza: **Urbana**

Tipo: **Calle**

Naturaleza de dominio: **Uso Público**

Situación: **Casco Urbano**

Linderos: Norte: Avda de les Cortes Valencianes; Sur: Avda. Ronda Nord

Referencia Catastral: **Sin Catastrar**

Superficie(m2):	1.601,85
Longitud (m):	127,81
Anchura (m):	12,53

Fecha de realización Inventario: **10/11/2010**

Fecha de Alta en Inventario: **31/12/2010**

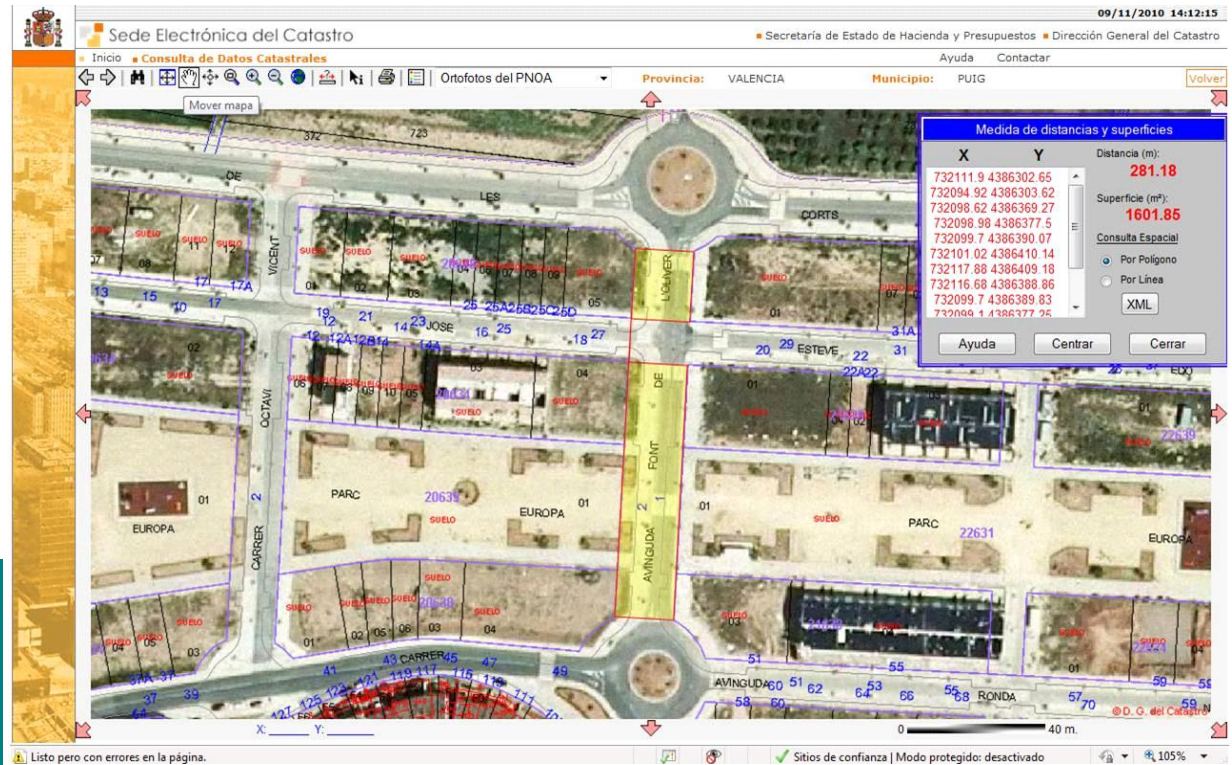
Valor en Venta: **1,00 €**

Cuenta del PGCP: **2010**

Lugar de archivo de la documentación:

Ayuntamiento

Observaciones:





Ayuntamiento de El Puig

Inventario de Bienes al 31 de Diciembre de 2010

Bienes Inmuebles (Epigrafe 1º)

Fichas de Viales Urbanos

Nº. Inv.: **2035**

Nombre de la Finca: **Furs, Carrer dels**

Estado: **ALTA**

Naturaleza: **Urbana**

Tipo: **Calle**

Naturaleza de dominio: **Uso Público**

Situación: **Casco Urbano**

Linderos: Sur: Plaça de L'Ajuntament; Norte: Camí Putja Muntanya de la Pata

Referencia Catastral: **Sin Catastrar**

Superficie(m2):	3.317,71
Longitud (m):	311,66
Anchura (m):	10,65

Fecha de realización Inventario: **10/11/2010**

Fecha de Alta en Inventario: **31/12/2010**

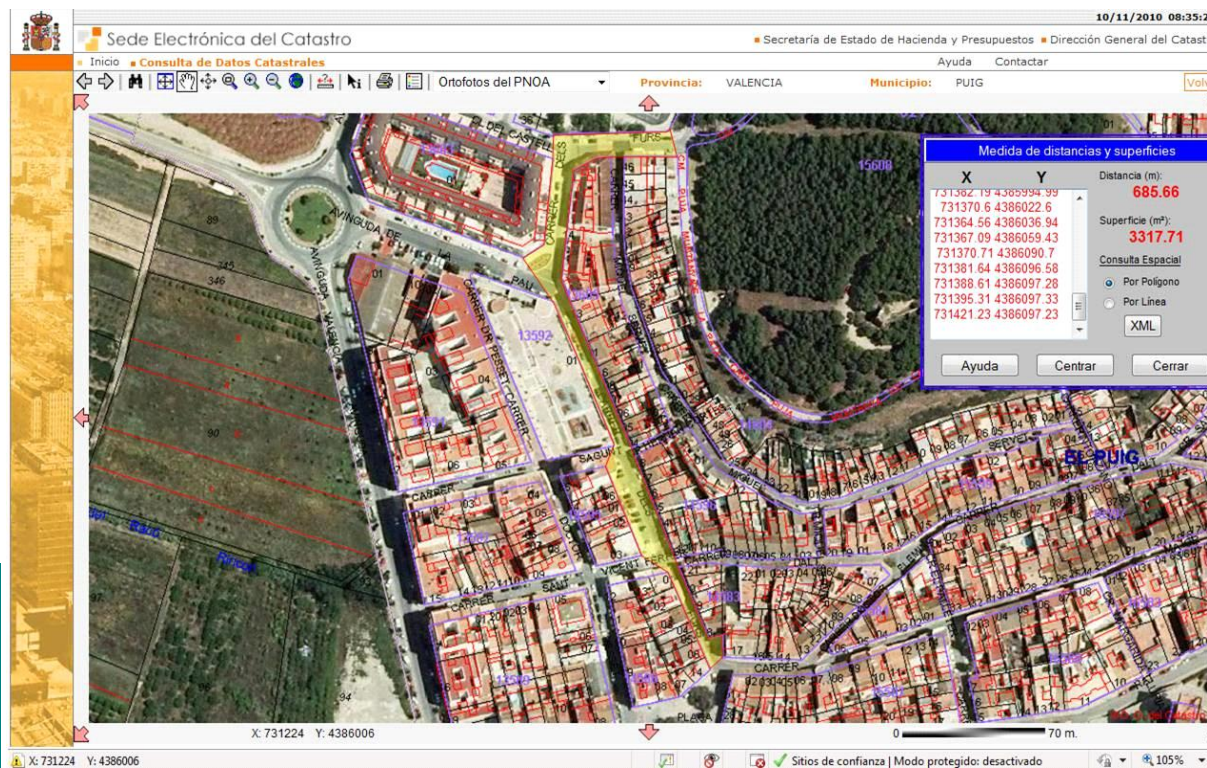
Valor en Venta: **1,00 €**

Cuenta del PGCP: **2010**

Lugar de archivo de la documentación:

Ayuntamiento

Observaciones:





Ayuntamiento de El Puig

Inventario de Bienes al 31 de Diciembre de 2010

Bienes Inmuebles (Epigrafe 1º)

Fichas de Viales Urbanos

Nº. Inv.: **2036** Nombre de la Finca: **Glorieta del Monestir, Carrer** Estado: **ALTA**

Naturaleza: **Urbana** Tipo: **Calle** Naturaleza de dominio: **Uso Público** Situación: **Casco Urbano**

Linderos: Norte: Carrer Lo Rat Penat; Sur: Avda. de la Verge del Puig

Referencia Catastral: **Sin Catastrar**

Superficie(m2):	6.943,72
Longitud (m):	245,86
Anchura (m):	28,24

Fecha de realización Inventario: **10/11/2010**

Fecha de Alta en Inventario: **31/12/2010**

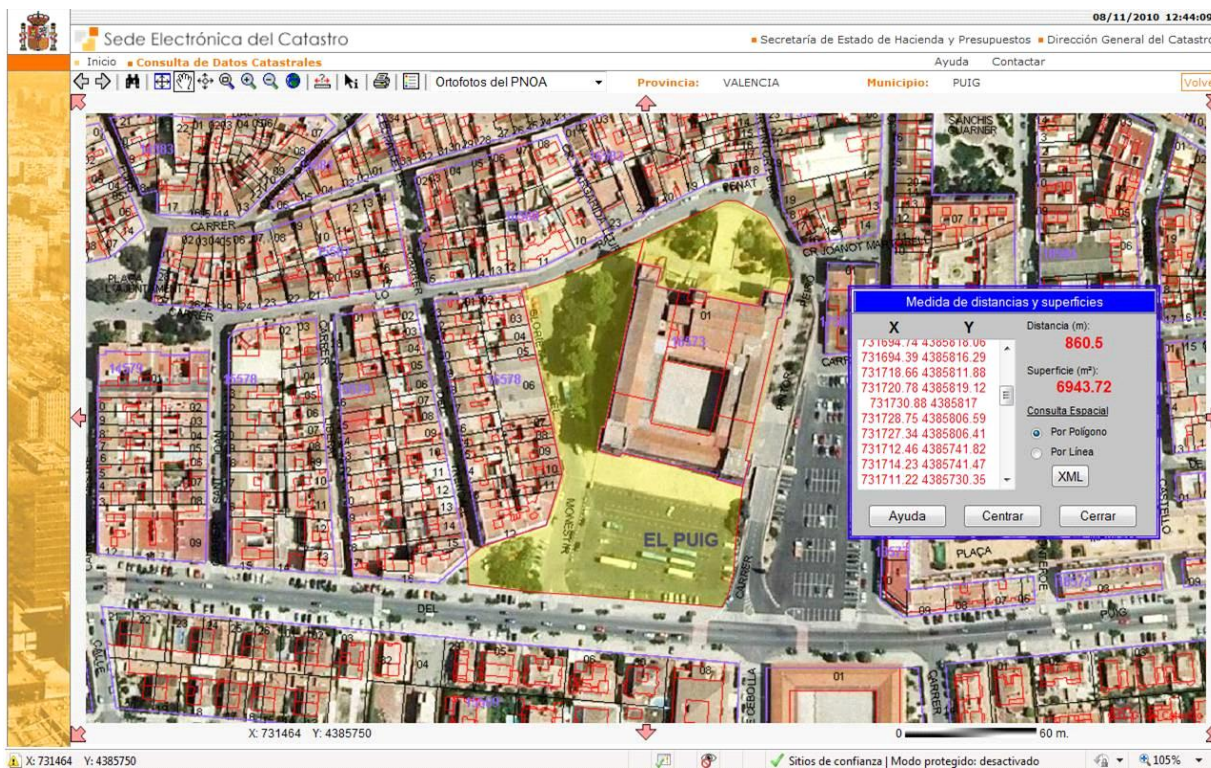
Valor en Venta: **1,00 €**

Cuenta del PGCP: **2010**

Lugar de archivo de la documentación:

Ayuntamiento

Observaciones:





Ayuntamiento de El Puig

Inventario de Bienes al 31 de Diciembre de 2010

Bienes Inmuebles (Epigrafe 1º)

Fichas de Viales Urbanos

Nº. Inv.: **2037** Nombre de la Finca: **Guerrero Mendoza, Carrer** Estado: **ALTA**

Naturaleza: **Urbana** Tipo: **Calle** Naturaleza de dominio: **Uso Público** Situación: **Casco Urbano**

Linderos: Oeste: Carrer Puçol; Este: Plaça de Les Escoles

Referencia Catastral: **Sin Catastrar**

Superficie(m2):	438,75
Longitud (m):	59,12
Anchura (m):	7,42

Fecha de realización Inventario: **10/11/2010**

Fecha de Alta en Inventario: **31/12/2010**

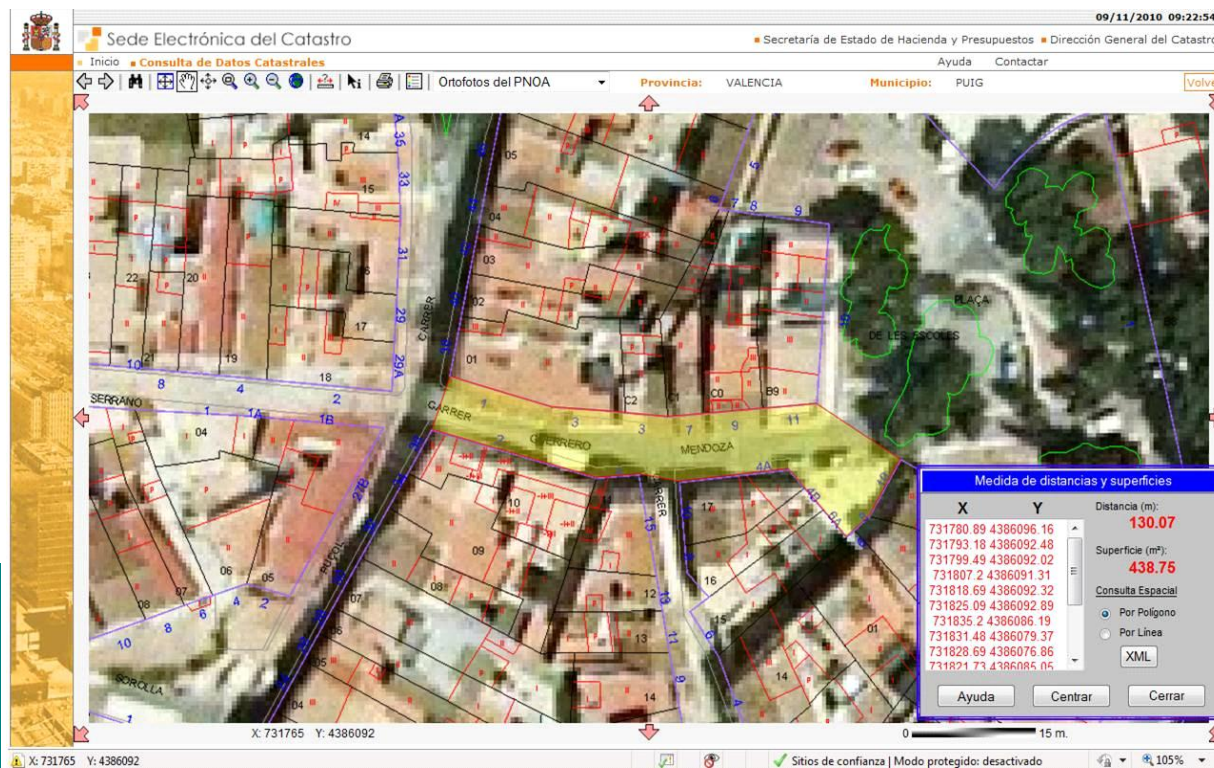
Valor en Venta: **1,00 €**

Cuenta del PGCP: **2010**

Lugar de archivo de la documentación:

Ayuntamiento

Observaciones:





Ayuntamiento de El Puig

Inventario de Bienes al 31 de Diciembre de 2010

Bienes Inmuebles (Epigrafe 1º)

Fichas de Viales Urbanos

Nº. Inv.: **2038**

Nombre de la Finca: **Hernán Cortés, Carrer**

Estado: **ALTA**

Naturaleza: **Urbana**

Tipo: **Calle**

Naturaleza de dominio: **Uso Público**

Situación: **Casco Urbano**

Linderos: Oeste: Carrer dels Furs; Este: Carrer Miquel Servet

Referencia Catastral: **Sin Catastrar**

Superficie(m2):	96,52
Longitud (m):	29,18
Anchura (m):	3,31

Fecha de realización Inventario: **10/11/2010**

Fecha de Alta en Inventario: **31/12/2010**

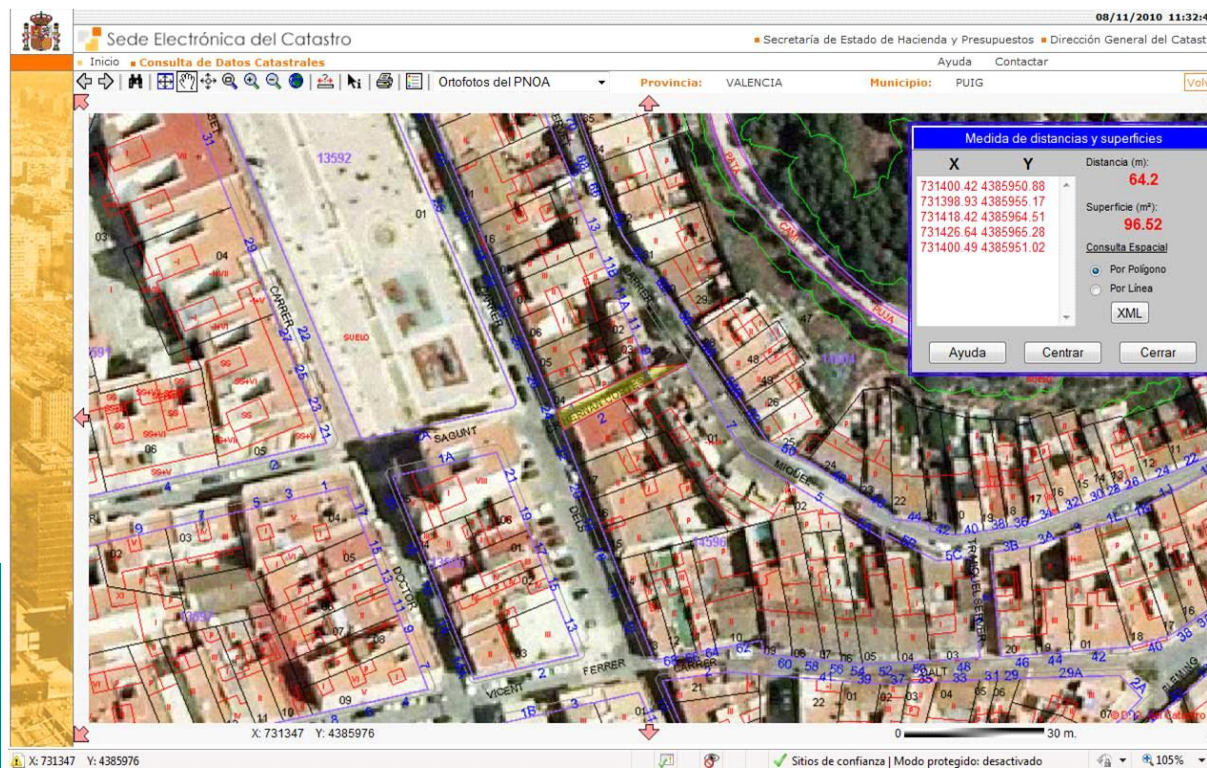
Valor en Venta: **1,00 €**

Cuenta del PGCP: **2010**

Lugar de archivo de la documentación:

Ayuntamiento

Observaciones:





Ayuntamiento de El Puig

Inventario de Bienes al 31 de Diciembre de 2010

Bienes Inmuebles (Epigrafe 1º)

Fichas de Viales Urbanos

Nº. Inv.: **2039**

Nombre de la Finca: **Institut, Avda del**

Estado: **ALTA**

Naturaleza: **Urbana**

Tipo: **Calle**

Naturaleza de dominio: **Uso Público**

Situación: **Casco Urbano**

Linderos: Norte: Avda. Ronda Nord; Sur: Avda. de Valencia

Referencia Catastral: **Sin Catastrar**

Superficie(m2): 5.053,39

Longitud (m): 314,27

Anchura (m): 16,08

Fecha de realización Inventario: **10/11/2010**

Fecha de Alta en Inventario: **31/12/2010**

Valor en Venta: **1,00 €**

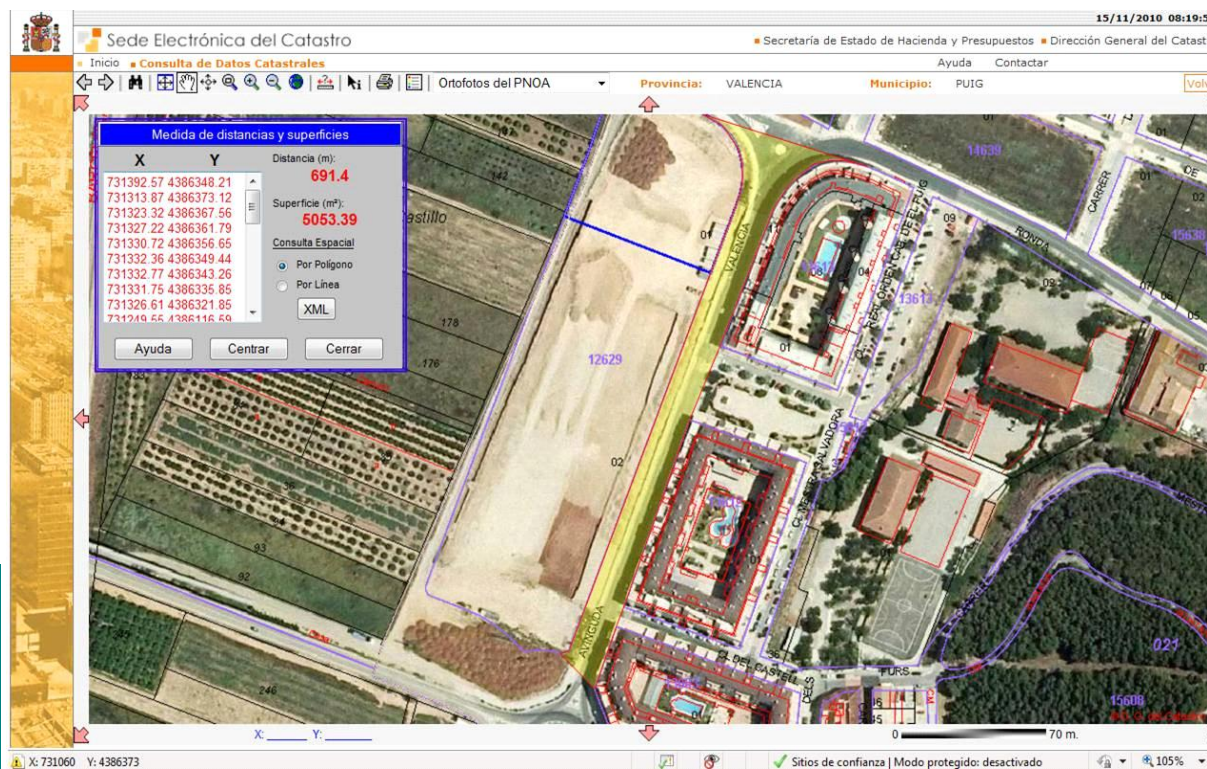
Cuenta del PGCP: **2010**

Lugar de archivo de la documentación:

Ayuntamiento

Observaciones:

Corregir la cartografía del Catastro, todavía aparece como Avda. de Valencia, aunque a nivel de localización de calles si que aparece bien.





Ayuntamiento de El Puig

Inventario de Bienes al 31 de Diciembre de 2010

Bienes Inmuebles (Epigrafe 1º)

Fichas de Viales Urbanos

Nº. Inv.: **2040** Nombre de la Finca: **Isaac Peral, Carrer** Estado: **ALTA**

Naturaleza: **Urbana** Tipo: **Calle** Naturaleza de dominio: **Uso Público** Situación: **Casco Urbano**

Linderos: Oeste: Carrer Puçol; Este: Ronda Nord

Referencia Catastral: **Sin Catastrar**

Superficie(m2):	1.213,65
Longitud (m):	180,37
Anchura (m):	6,73

Fecha de realización Inventario: **10/11/2010**

Fecha de Alta en Inventario: **31/12/2010**

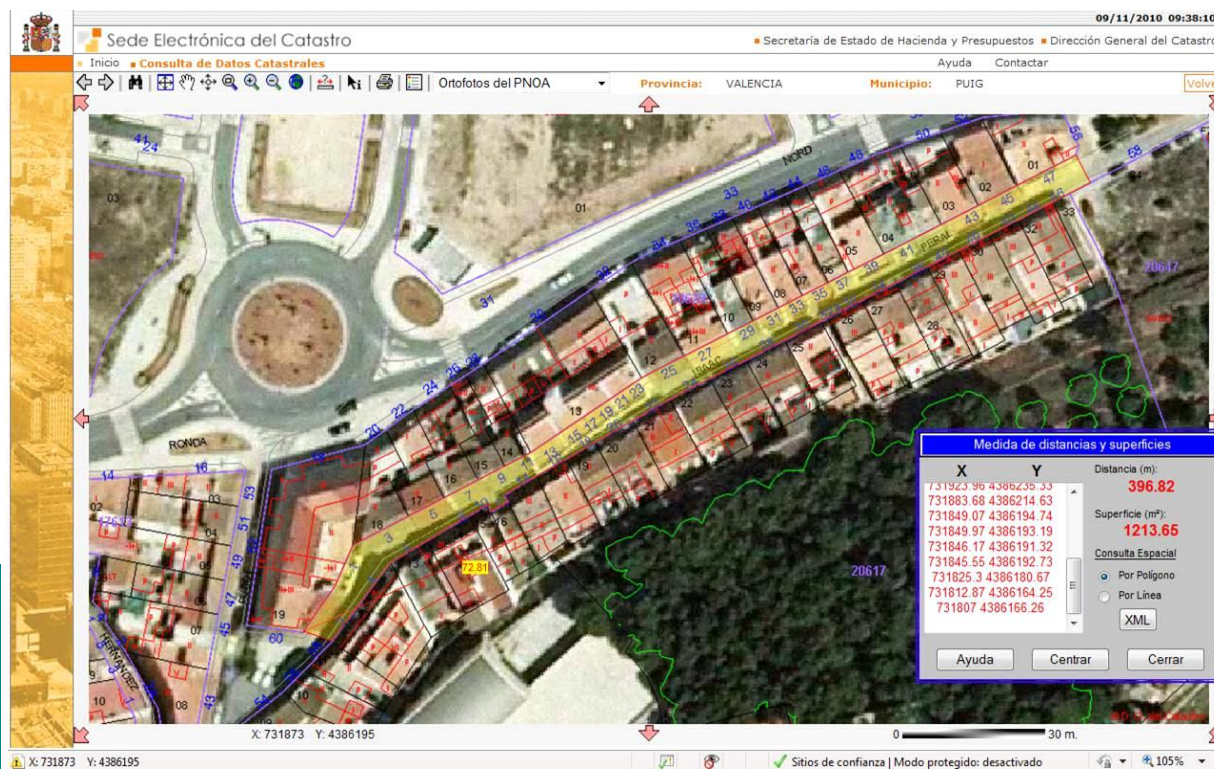
Valor en Venta: **1,00 €**

Cuenta del PGCP: **2010**

Lugar de archivo de la documentación:

Ayuntamiento

Observaciones:





Ayuntamiento de El Puig

Inventario de Bienes al 31 de Diciembre de 2010

Bienes Inmuebles (Epigrafe 1º)

Fichas de Viales Urbanos

Nº. Inv.: **2041** Nombre de la Finca: **Joan Fuster, Carrer** Estado: **ALTA**

Naturaleza: **Urbana** Tipo: **Calle** Naturaleza de dominio: **Uso Público** Situación: **Casco Urbano**

Linderos: Oeste: Carrer Músico Julio Rivelles; Este: Músico Rafael Rosell

Referencia Catastral: **Sin Catastrar**

Superficie(m2):	645,03
Longitud (m):	96,25
Anchura (m):	6,70

Fecha de realización Inventario: **10/11/2010**

Fecha de Alta en Inventario: **31/12/2010**

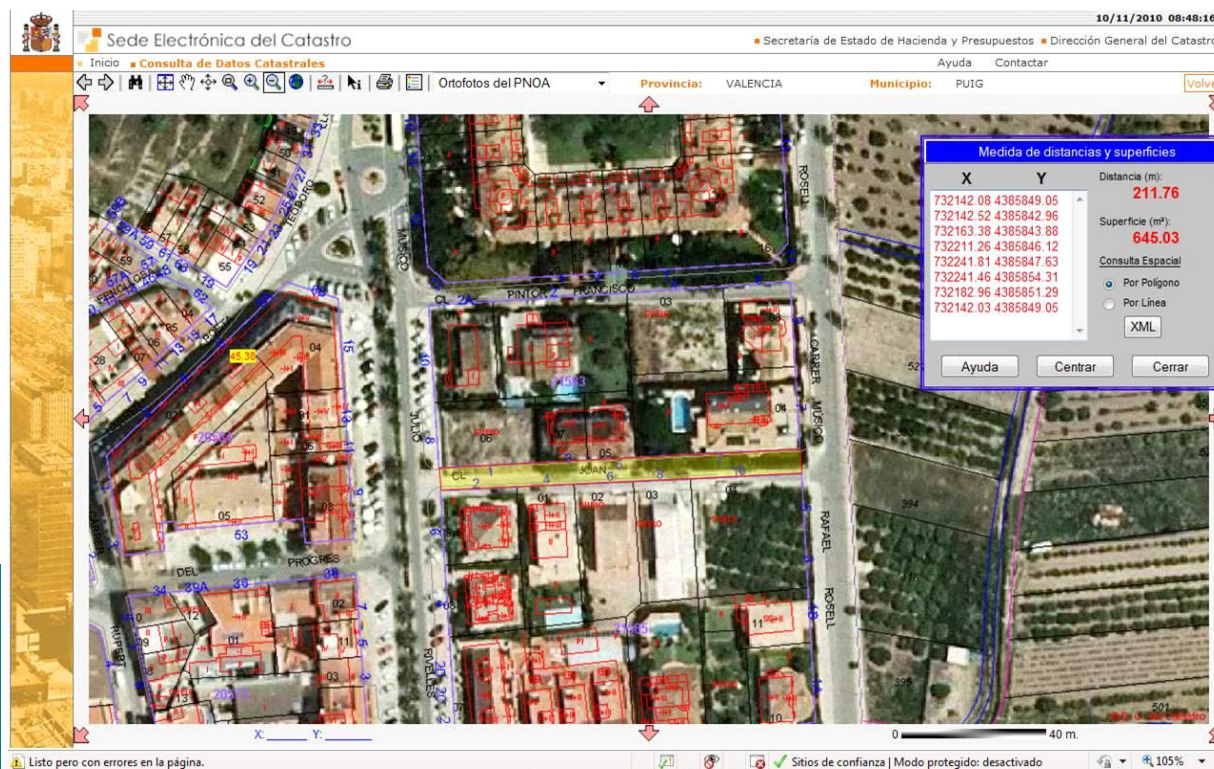
Valor en Venta: **1,00 €**

Cuenta del PGCP: **2010**

Lugar de archivo de la documentación:

Ayuntamiento

Observaciones:





Ayuntamiento de El Puig

Inventario de Bienes al 31 de Diciembre de 2010

Bienes Inmuebles (Epigrafe 1º)

Fichas de Viales Urbanos

Nº. Inv.: **2042** Nombre de la Finca: **Joanot Martorell, Carrer** Estado: **ALTA**

Naturaleza: **Urbana** Tipo: **Calle** Naturaleza de dominio: **Uso Público** Situación: **Casco Urbano**

Linderos: Este: Carrer Beat Jofre; Oeste: Carrer Pintor Peiró

Referencia Catastral: **Sin Catastrar**

Superficie(m2):	352,11
Longitud (m):	40,42
Anchura (m):	8,71

Fecha de realización Inventario: **10/11/2010**

Fecha de Alta en Inventario: **31/12/2010**

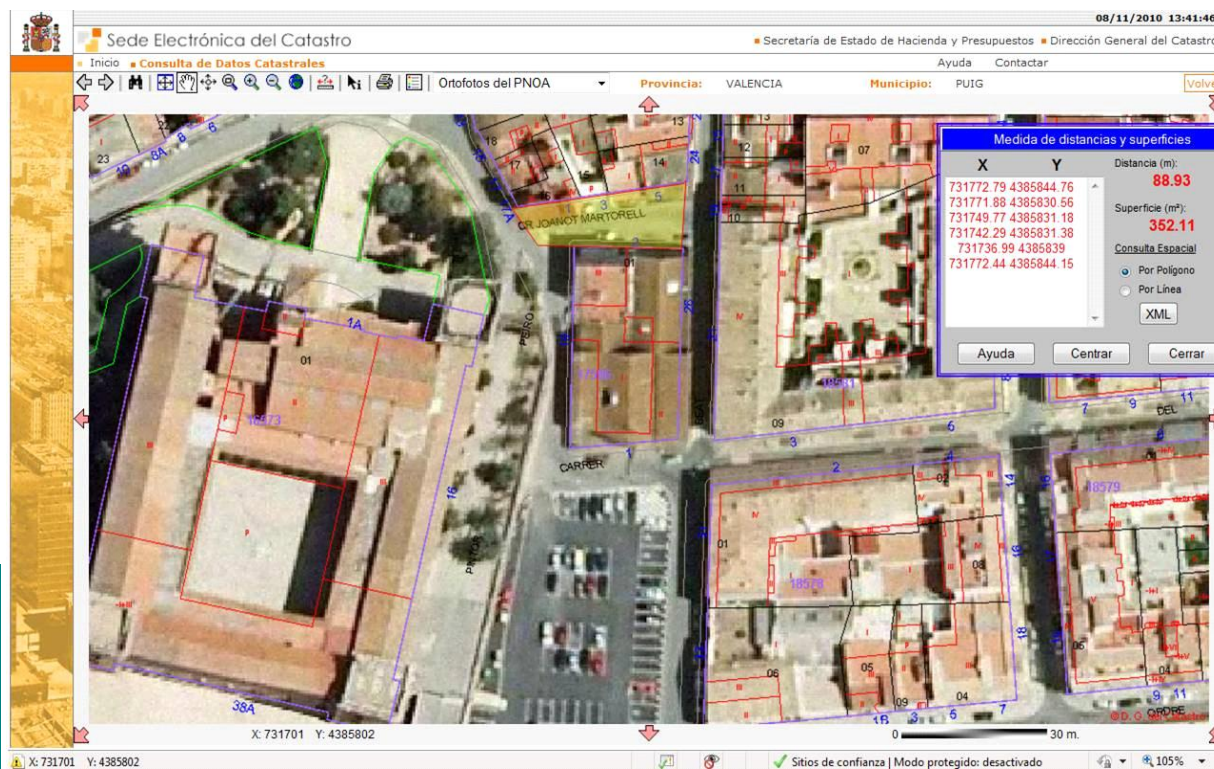
Valor en Venta: **1,00 €**

Cuenta del PGCP: **2010**

Lugar de archivo de la documentación:

Ayuntamiento

Observaciones:





Ayuntamiento de El Puig

Inventario de Bienes al 31 de Diciembre de 2010

Bienes Inmuebles (Epigrafe 1º)

Fichas de Viales Urbanos

Nº. Inv.: **2043** Nombre de la Finca: **Joaquín Fenollosa, Carrer** Estado: **ALTA**

Naturaleza: **Urbana** Tipo: **Calle** Naturaleza de dominio: **Uso Público** Situación: **Casco Urbano**

Linderos: Oeste: Plaça Sant Roc; Este: Carrer Poeta Toedor Llorente

Referencia Catastral: **Sin Catastrar**

Superficie(m2):	1.624,92
Longitud (m):	325,01
Anchura (m):	5,00

Fecha de realización Inventario: **10/11/2010**

Fecha de Alta en Inventario: **31/12/2010**

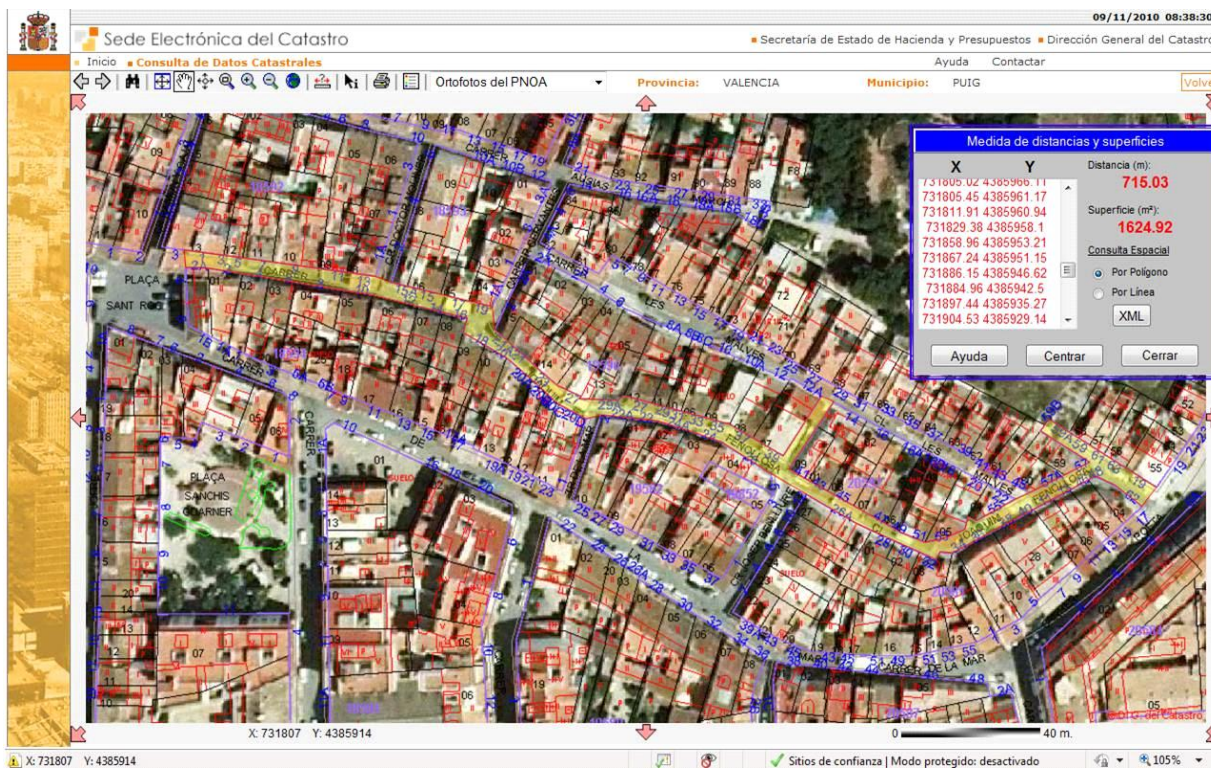
Valor en Venta: **1,00 €**

Cuenta del PGCP: **2010**

Lugar de archivo de la documentación:

Ayuntamiento

Observaciones:





Ayuntamiento de El Puig

Inventario de Bienes al 31 de Diciembre de 2010

Bienes Inmuebles (Epigrafe 1º)

Fichas de Viales Urbanos

Nº. Inv.: **2044** Nombre de la Finca: **José Esteve Edo, Carrer** Estado: **ALTA**

Naturaleza: **Urbana** Tipo: **Calle** Naturaleza de dominio: **Uso Público** Situación: **Casco Urbano**

Linderos: Oeste: Albereda de Puçol; Este: Avda. Antonio Sacramento

Referencia Catastral: **Sin Catastrar**

Superficie(m2):	5.617,46
Longitud (m):	421,49
Anchura (m):	13,33

Fecha de realización Inventario: **10/11/2010**

Fecha de Alta en Inventario: **31/12/2010**

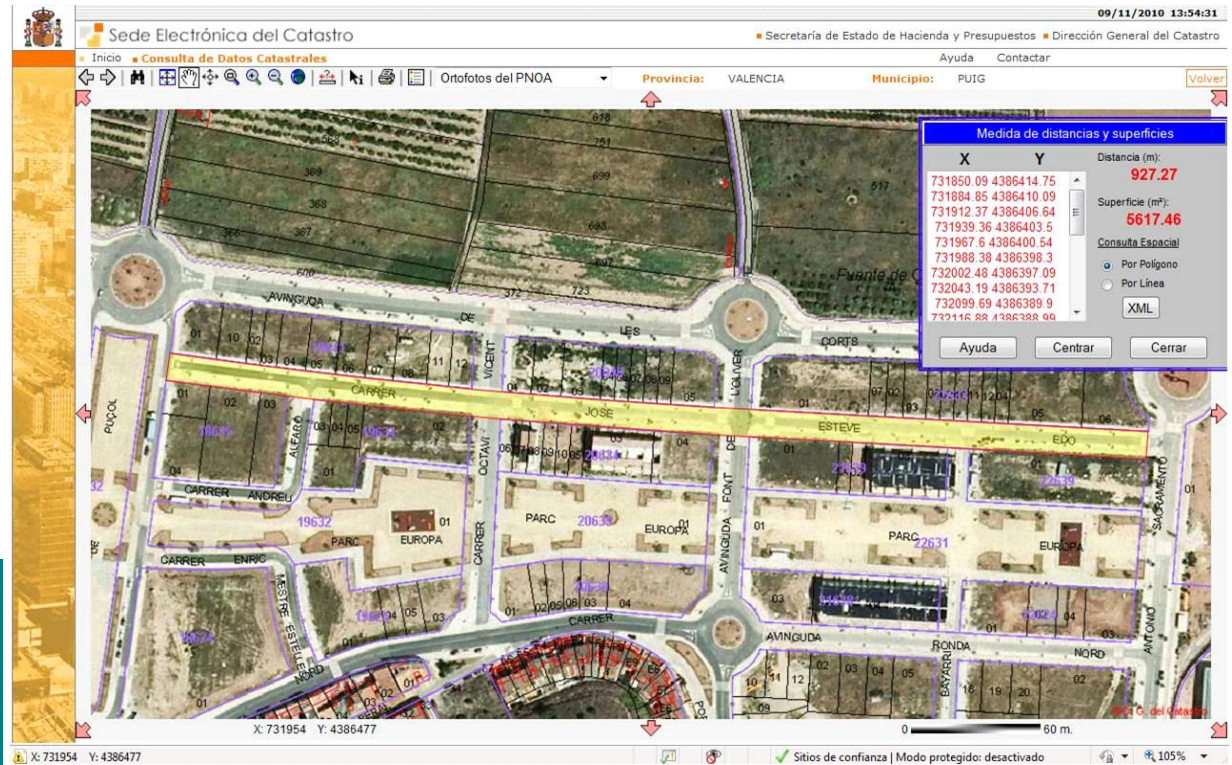
Valor en Venta: **1,00 €**

Cuenta del PGCP: **2010**

Lugar de archivo de la documentación:

Ayuntamiento

Observaciones:





Ayuntamiento de El Puig

Inventario de Bienes al 31 de Diciembre de 2010

Bienes Inmuebles (Epigrafe 1º)

Fichas de Viales Urbanos

Nº. Inv.: **2045**

Nombre de la Finca: **Josep Benlliure, Carrer**

Estado: **ALTA**

Naturaleza: **Urbana**

Tipo: **Calle**

Naturaleza de dominio: **Uso Público**

Situación: **Casco Urbano**

Linderos: Sur: Carrer de la Mar; Norte: Carrer Joaquim Fenollosa

Referencia Catastral: **Sin Catastrar**

Superficie(m2):	295,03
Longitud (m):	43,28
Anchura (m):	6,82

Fecha de realización Inventario: **10/11/2010**

Fecha de Alta en Inventario: **31/12/2010**

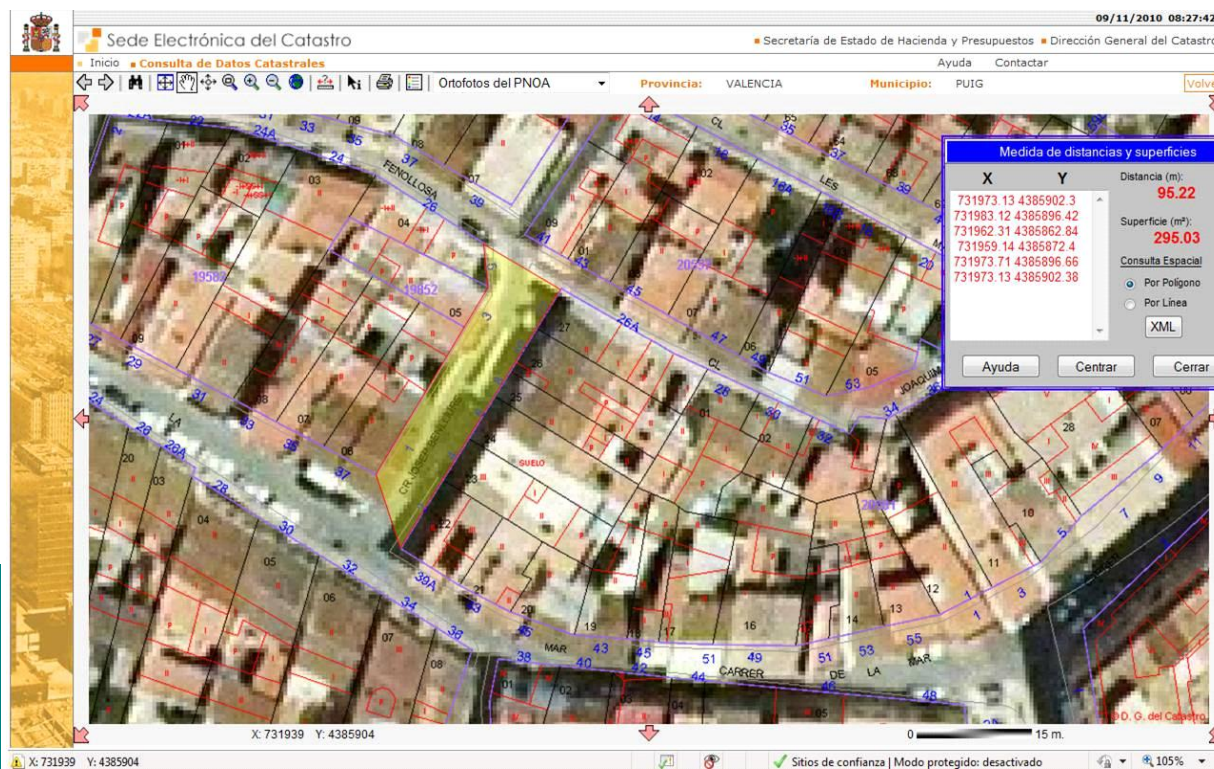
Valor en Venta: **1,00 €**

Cuenta del PGCP: **2010**

Lugar de archivo de la documentación:

Ayuntamiento

Observaciones:





Ayuntamiento de El Puig

Inventario de Bienes al 31 de Diciembre de 2010

Bienes Inmuebles (Epigrafe 1º)

Fichas de Viales Urbanos

Nº. Inv.: **2046**

Nombre de la Finca: **Josep Monterde, Carrer**

Estado: **ALTA**

Naturaleza: **Urbana**

Tipo: **Calle**

Naturaleza de dominio: **Uso Público**

Situación: **Casco Urbano**

Linderos: Norte: Carrer de la Mar; Sur: Avda. Verge del Puig

Referencia Catastral: **Sin Catastrar**

Superficie(m2):	2.156,52
Longitud (m):	240,52
Anchura (m):	8,97

Fecha de realización Inventario: **10/11/2010**

Fecha de Alta en Inventario: **31/12/2010**

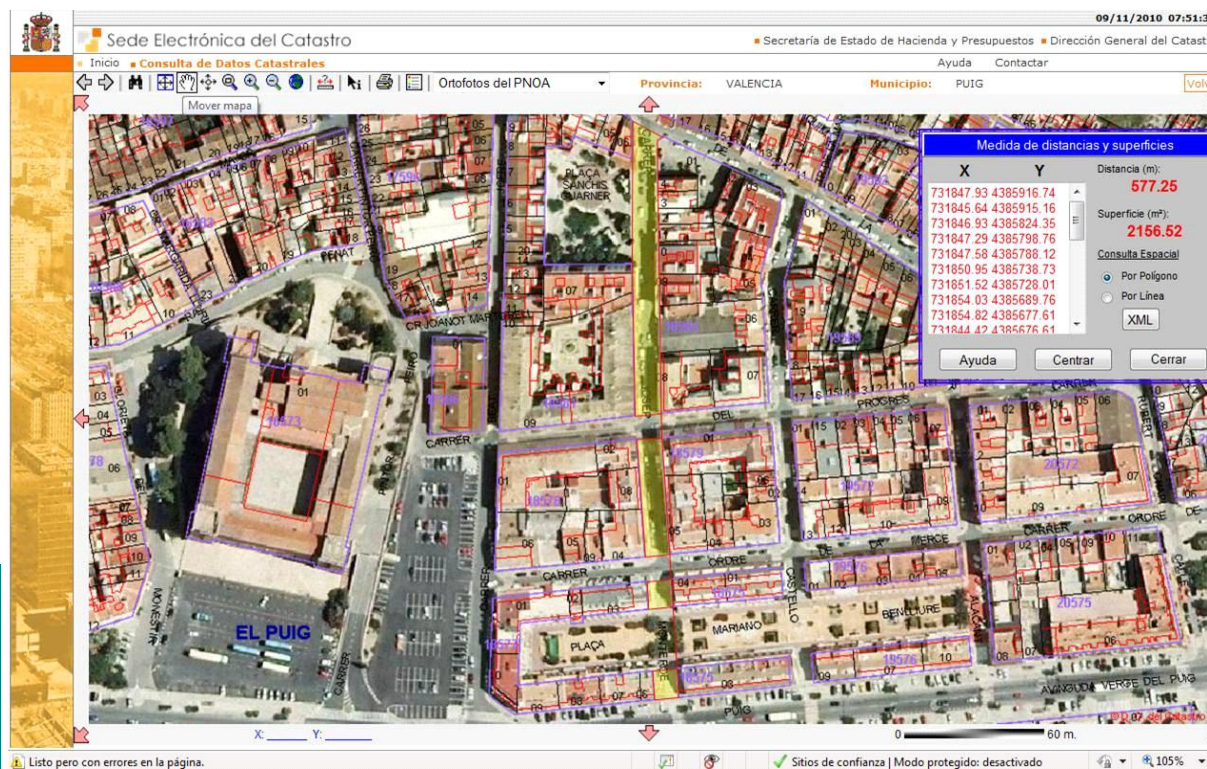
Valor en Venta: **1,00 €**

Cuenta del PGCP: **2010**

Lugar de archivo de la documentación:

Ayuntamiento

Observaciones:





Ayuntamiento de El Puig

Inventario de Bienes al 31 de Diciembre de 2010

Bienes Inmuebles (Epigrafe 1º)

Fichas de Viales Urbanos

Nº. Inv.: **2047** Nombre de la Finca: **La Ecológica, Carrer** Estado: **ALTA**

Naturaleza: **Urbana** Tipo: **Calle** Naturaleza de dominio: **Uso Público** Situación: **Casco Urbano**

Linderos: Oeste: Carrer Músico Julio Rivelles; Este: Cruce de carrer Pedrera y Avda. L'Esport

Referencia Catastral: **Sin Catastrar**

Superficie(m2):	2.490,56
Longitud (m):	188,30
Anchura (m):	13,23

Fecha de realización Inventario: **10/11/2010**

Fecha de Alta en Inventario: **31/12/2010**

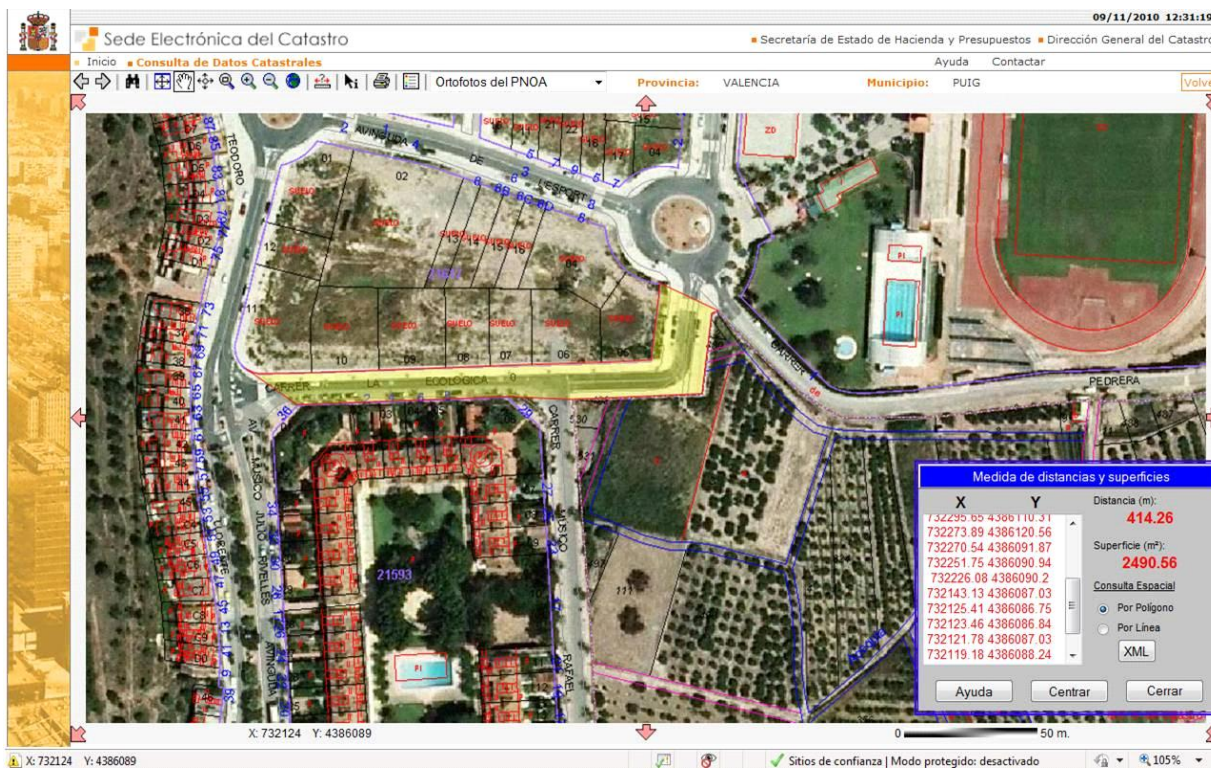
Valor en Venta: **1,00 €**

Cuenta del PGCP: **2010**

Lugar de archivo de la documentación:

Ayuntamiento

Observaciones:





Ayuntamiento de El Puig

Inventario de Bienes al 31 de Diciembre de 2010

Bienes Inmuebles (Epigrafe 1º)

Fichas de Viales Urbanos

Nº. Inv.: **2048** Nombre de la Finca: **La Fila, Carrer** Estado: **ALTA**

Naturaleza: **Urbana** Tipo: **Calle** Naturaleza de dominio: **Uso Público** Situación: **Casco Urbano**

Linderos: Norte: Avda de les Cortes Valencianes; Sur: Avda. Ronda Nord

Referencia Catastral: **Sin Catastrar**

Superficie(m2):	2.306,54
Longitud (m):	274,06
Anchura (m):	8,42

Fecha de realización Inventario: **10/11/2010**

Fecha de Alta en Inventario: **31/12/2010**

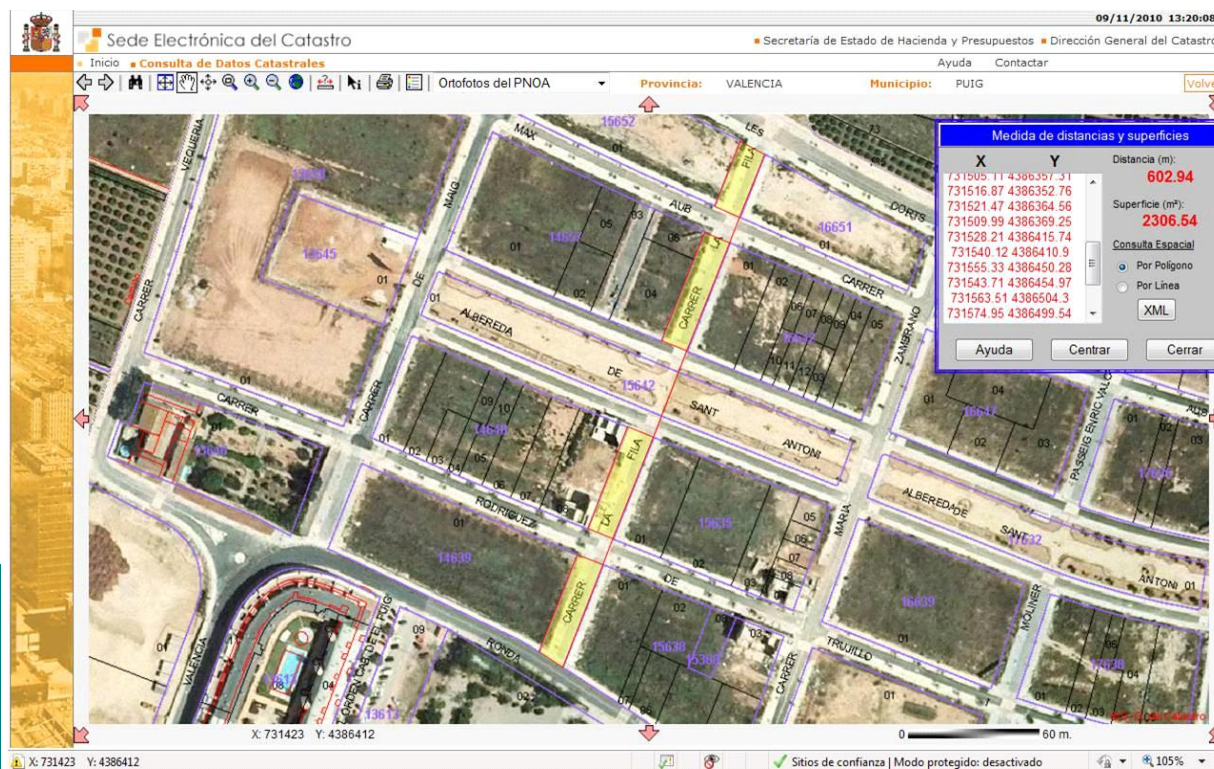
Valor en Venta: **1,00 €**

Cuenta del PGCP: **2010**

Lugar de archivo de la documentación:

Ayuntamiento

Observaciones:





Ayuntamiento de El Puig

Inventario de Bienes al 31 de Diciembre de 2010

Bienes Inmuebles (Epigrafe 1º)

Fichas de Viales Urbanos

Nº. Inv.: **2049** Nombre de la Finca: **Literat Azorín, Carrer** Estado: **ALTA**

Naturaleza: **Urbana** Tipo: **Calle** Naturaleza de dominio: **Uso Público** Situación: **Casco Urbano**

Linderos: Norte: Carrer Lo Rat Penat; Sur: Avda. de la Verge del Puig

Referencia Catastral: **Sin Catastrar**

Superficie(m2):	943,10
Longitud (m):	114,00
Anchura (m):	8,27

Fecha de realización Inventario: **10/11/2010**

Fecha de Alta en Inventario: **31/12/2010**

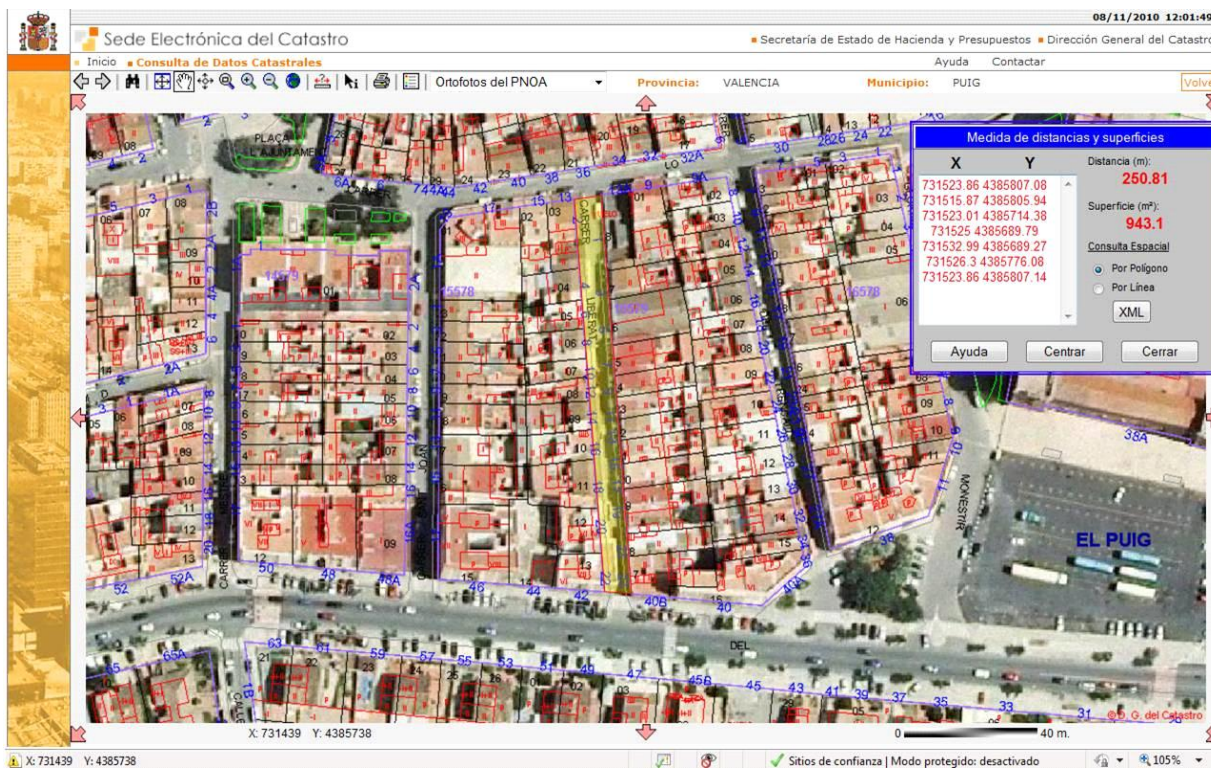
Valor en Venta: **1,00 €**

Cuenta del PGCP: **2010**

Lugar de archivo de la documentación:

Ayuntamiento

Observaciones:





Ayuntamiento de El Puig

Inventario de Bienes al 31 de Diciembre de 2010

Bienes Inmuebles (Epigrafe 1º)

Fichas de Viales Urbanos

Nº. Inv.: **2050** Nombre de la Finca: **Llibertat, Avda. de la** Estado: **ALTA**

Naturaleza: **Urbana** Tipo: **Calle** Naturaleza de dominio: **Uso Público** Situación: **Casco Urbano**

Linderos: Oeste: Carrer Mestre Rodrigo; Este: Carrer Puig de Cebolla

Referencia Catastral: **Sin Catastrar**

Superficie(m2):	7.478,37
Longitud (m):	584,83
Anchura (m):	12,79

Fecha de realización Inventario: **10/11/2010**

Fecha de Alta en Inventario: **31/12/2010**

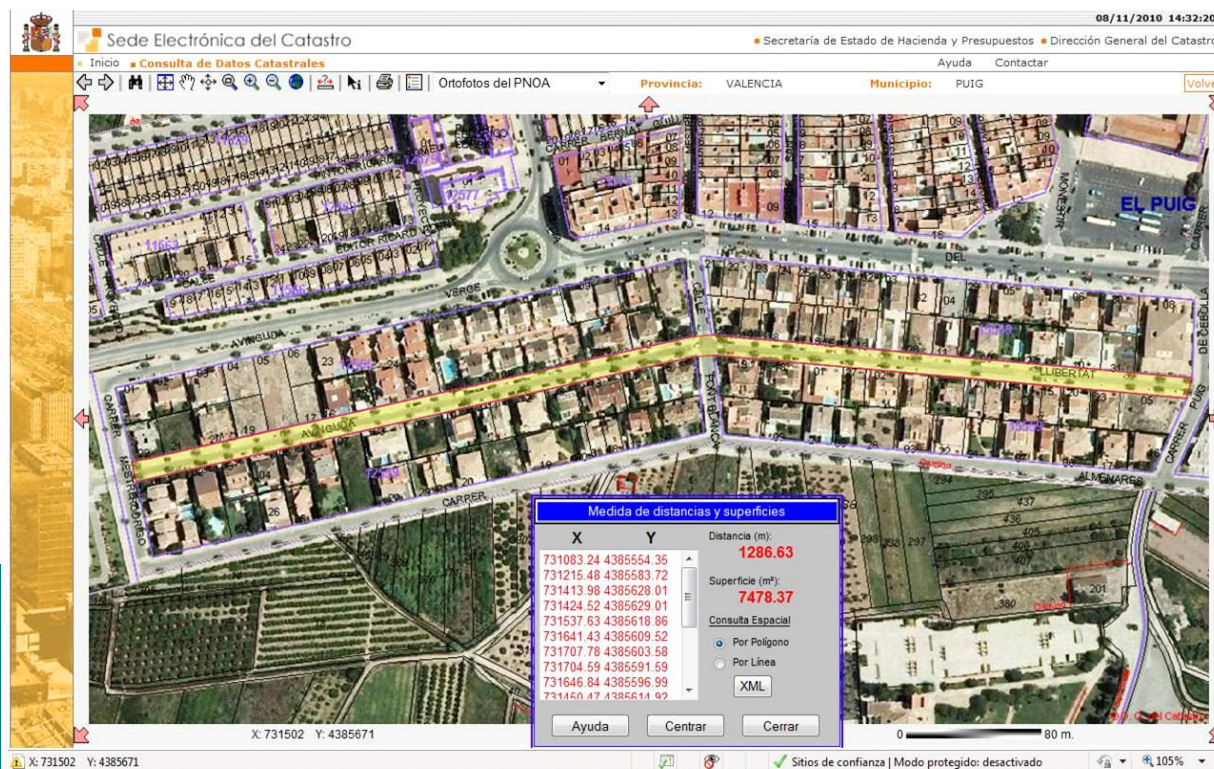
Valor en Venta: **1,00 €**

Cuenta del PGCP: **2010**

Lugar de archivo de la documentación:

Ayuntamiento

Observaciones:





Ayuntamiento de El Puig

Inventario de Bienes al 31 de Diciembre de 2010

Bienes Inmuebles (Epigrafe 1º)

Fichas de Viales Urbanos

Nº. Inv.: **2051** Nombre de la Finca: **Lluís Vives, Carrer** Estado: **ALTA**

Naturaleza: **Urbana** Tipo: **Calle** Naturaleza de dominio: **Uso Público** Situación: **Casco Urbano**

Linderos: Oeste: Carrer Puçol; Este: Carrer Ramón y Cajal

Referencia Catastral: **Sin Catastrar**

Superficie(m2):	209,72
Longitud (m):	61,43
Anchura (m):	3,41

Fecha de realización Inventario: **10/11/2010**

Fecha de Alta en Inventario: **31/12/2010**

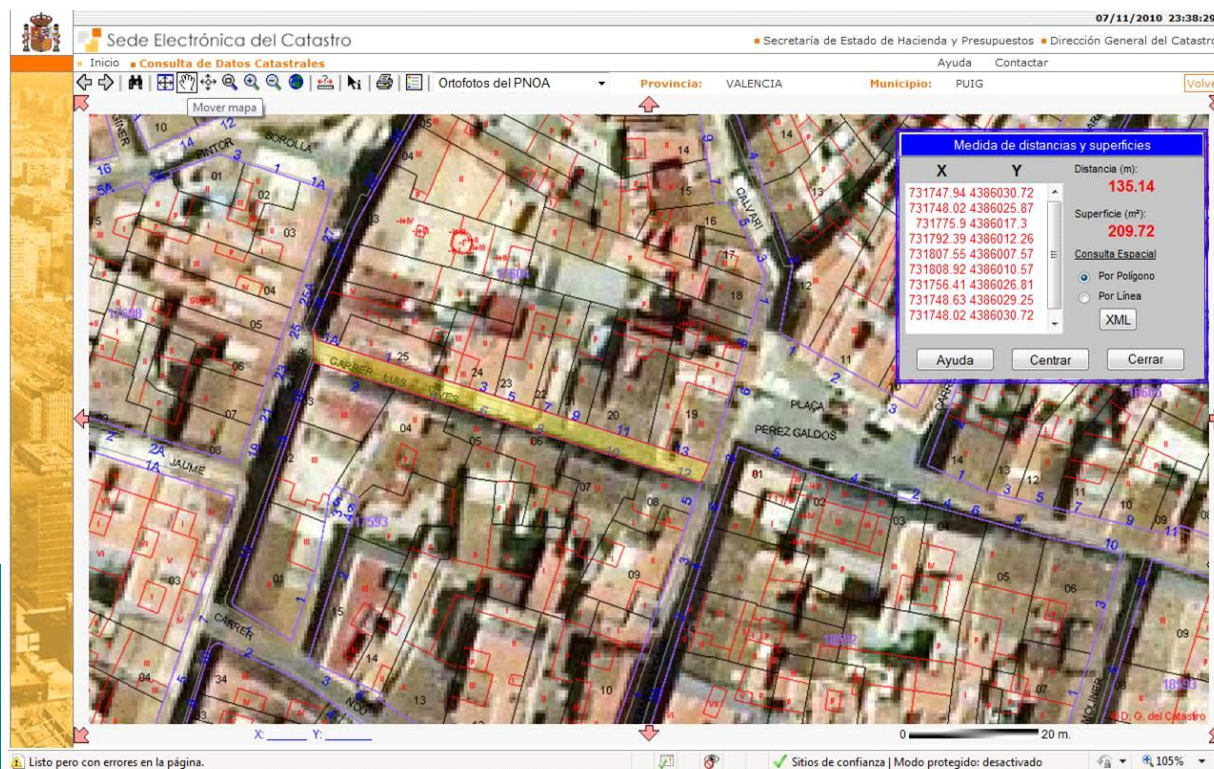
Valor en Venta: **1,00 €**

Cuenta del PGCP: **2010**

Lugar de archivo de la documentación:

Ayuntamiento

Observaciones:





Ayuntamiento de El Puig

Inventario de Bienes al 31 de Diciembre de 2010

Bienes Inmuebles (Epigrafe 1º)

Fichas de Viales Urbanos

Nº. Inv.: **2052** Nombre de la Finca: **Lo Rat Penat, Carrer** Estado: **ALTA**

Naturaleza: **Urbana** Tipo: **Calle** Naturaleza de dominio: **Uso Público** Situación: **Casco Urbano**

Linderos: Este: Carrer Pintor Peiró; Oeste: Plaça L'Ajuntament

Referencia Catastral: **Sin Catastrar**

Superficie(m2):	2.294,80
Longitud (m):	253,00
Anchura (m):	9,07

Fecha de realización Inventario: **10/11/2010**

Fecha de Alta en Inventario: **31/12/2010**

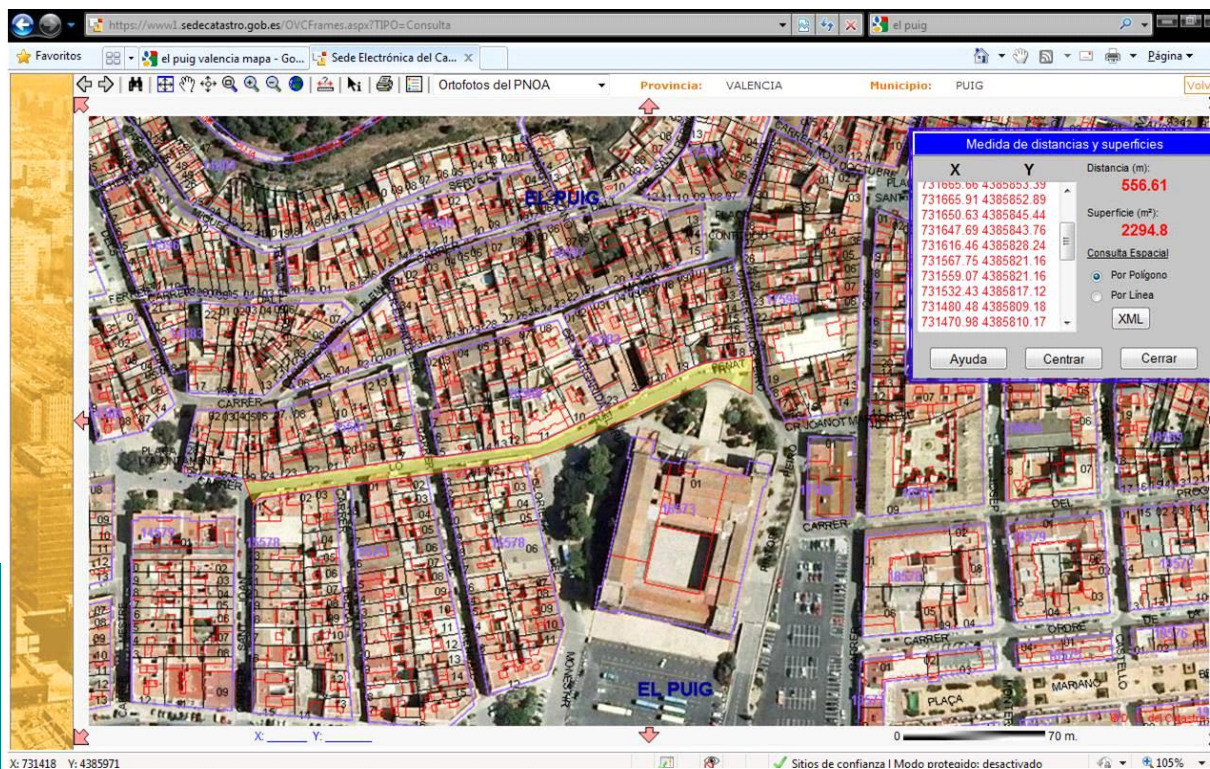
Valor en Venta: **1,00 €**

Cuenta del PGCP: **2010**

Lugar de archivo de la documentación:

Ayuntamiento

Observaciones:





Ayuntamiento de El Puig

Inventario de Bienes al 31 de Diciembre de 2010

Bienes Inmuebles (Epigrafe 1º)

Fichas de Viales Urbanos

Nº. Inv.: **2053**

Nombre de la Finca: **Major, Carrer**

Estado: **ALTA**

Naturaleza: **Urbana**

Tipo: **Calle**

Naturaleza de dominio: **Uso Público**

Situación: **Casco Urbano**

Linderos: Este: Plaça Constitució; Oeste: Plaça L'Ajuntament

Referencia Catastral: **Sin Catastrar**

Superficie(m2): 1.711,96

Longitud (m): 248,99

Anchura (m): 6,88

Fecha de realización Inventario: **10/11/2010**

Fecha de Alta en Inventario: **31/12/2010**

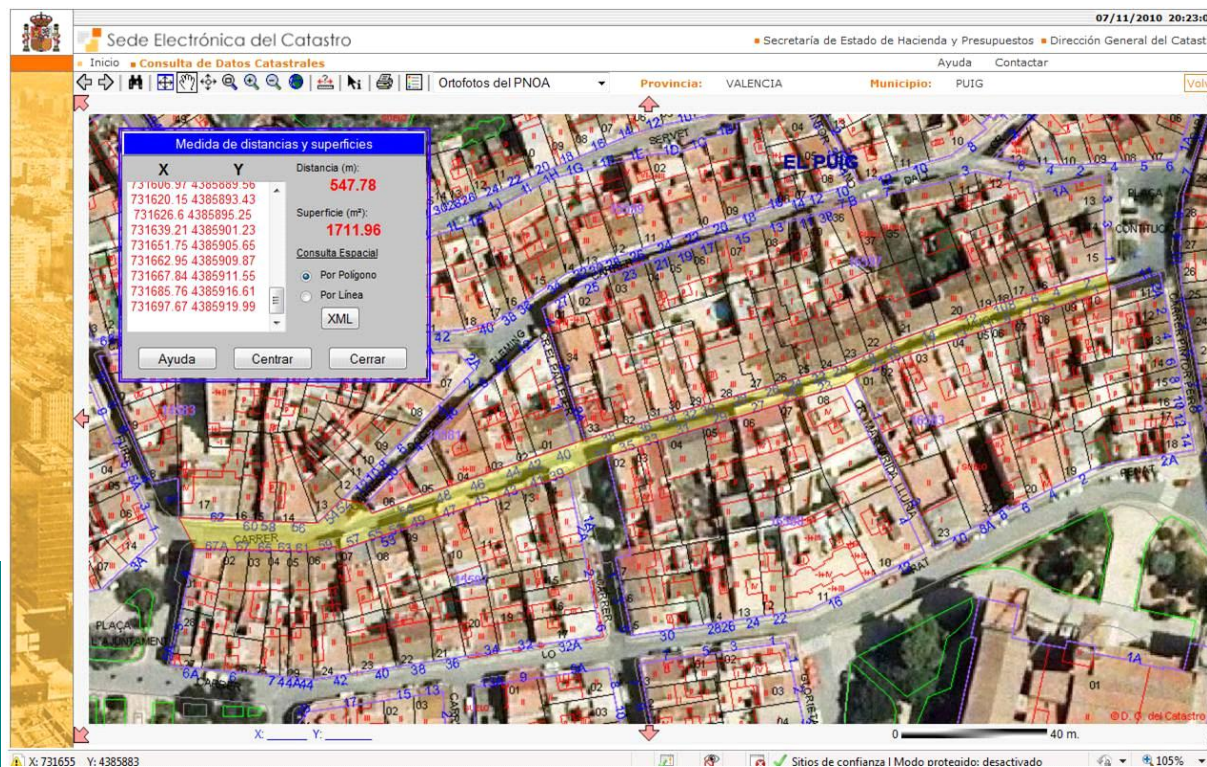
Valor en Venta: **1,00 €**

Cuenta del PGCP: **2010**

Lugar de archivo de la documentación:

Ayuntamiento

Observaciones:





Ayuntamiento de El Puig

Inventario de Bienes al 31 de Diciembre de 2010

Bienes Inmuebles (Epigrafe 1º)

Fichas de Viales Urbanos

Nº. Inv.: **2054** Nombre de la Finca: **Malves, Carrer les** Estado: **ALTA**

Naturaleza: **Urbana** Tipo: **Calle** Naturaleza de dominio: **Uso Público** Situación: **Casco Urbano**

Linderos: Noroeste:Carrer Cervantes; Sureste: Carrer Joquim Fenollosa

Referencia Catastral: **Sin Catastrar**

Superficie(m2):	957,04
Longitud (m):	150,44
Anchura (m):	6,36

Fecha de realización Inventario: **10/11/2010**

Fecha de Alta en Inventario: **31/12/2010**

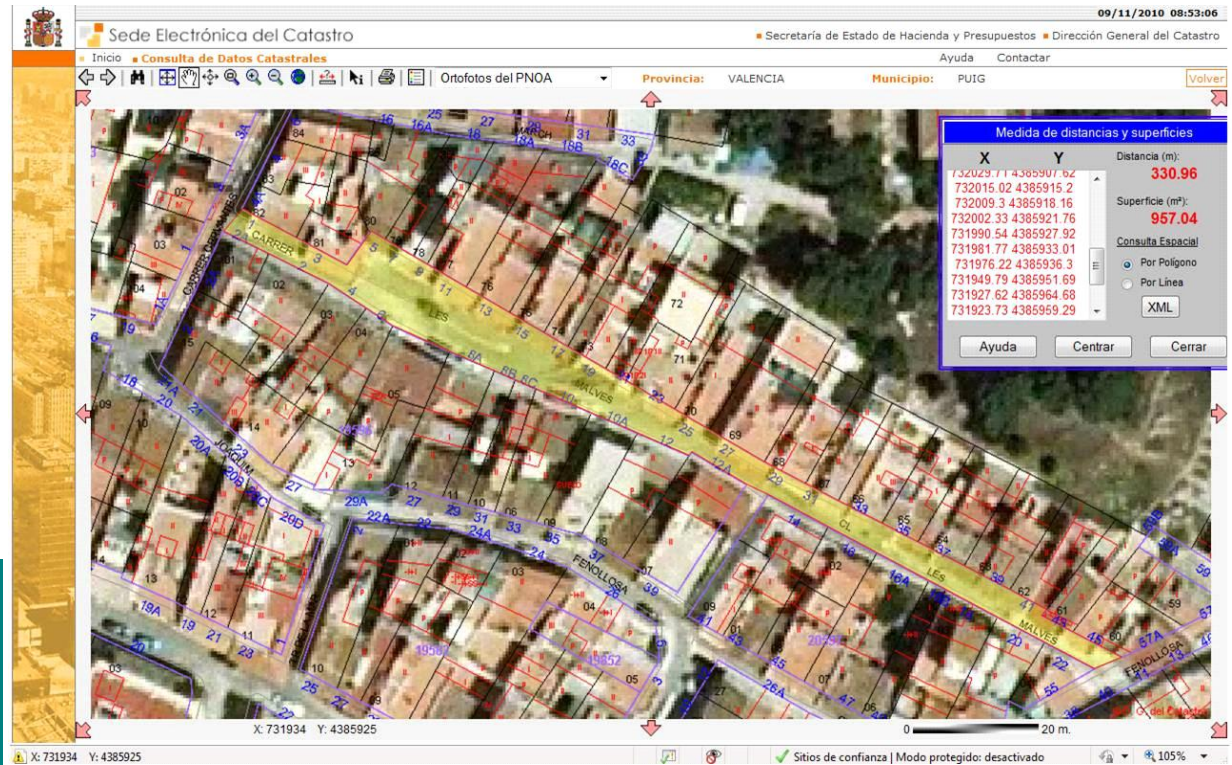
Valor en Venta: **1,00 €**

Cuenta del PGCP: **2010**

Lugar de archivo de la documentación:

Ayuntamiento

Observaciones:





Ayuntamiento de El Puig

Inventario de Bienes al 31 de Diciembre de 2010

Bienes Inmuebles (Epigrafe 1º)

Fichas de Viales Urbanos

Nº. Inv.: **2055** Nombre de la Finca: **Mar, Carrer de la** Estado: **ALTA**

Naturaleza: **Urbana** Tipo: **Calle** Naturaleza de dominio: **Uso Público** Situación: **Casco Urbano**

Linderos: Oeste: Plaça Sant Roc; Este: Carrer Rupert Chapi

Referencia Catastral: **Sin Catastrar**

Superficie(m2):	2.161,38
Longitud (m):	261,45
Anchura (m):	8,27

Fecha de realización Inventario: **10/11/2010**

Fecha de Alta en Inventario: **31/12/2010**

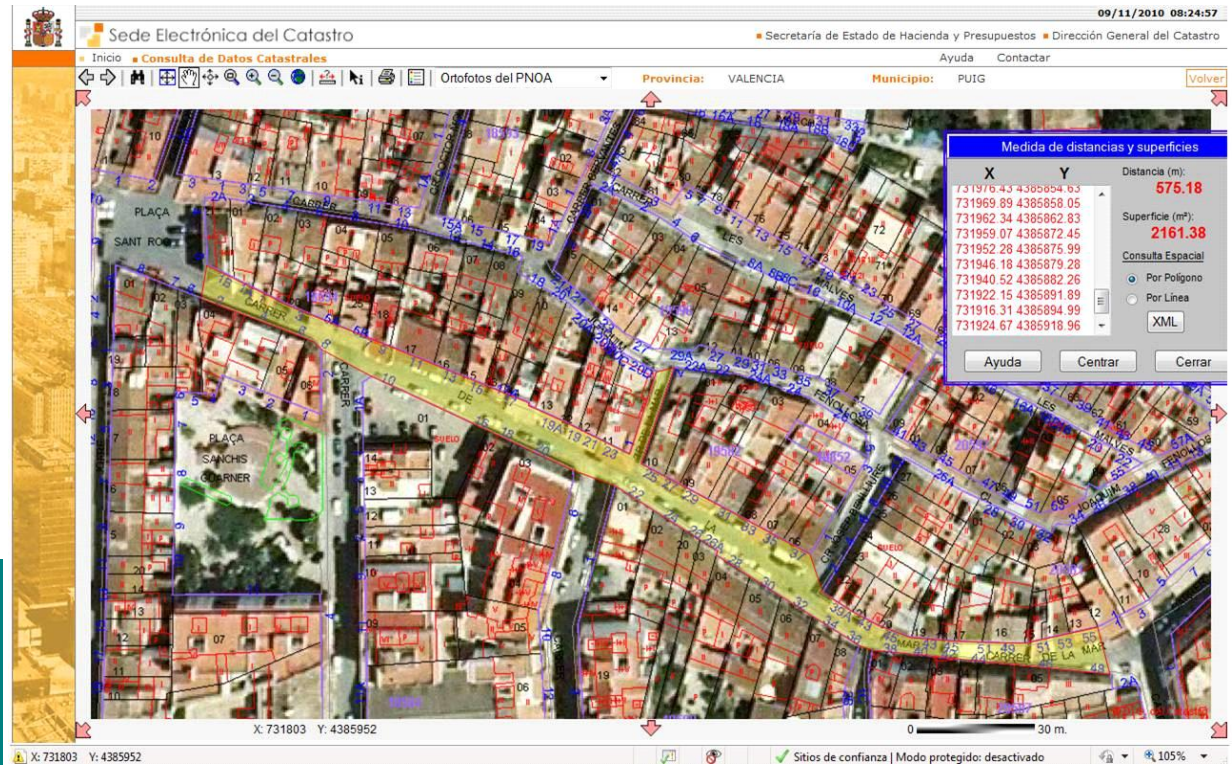
Valor en Venta: **1,00 €**

Cuenta del PGCP: **2010**

Lugar de archivo de la documentación:

Ayuntamiento

Observaciones:





Ayuntamiento de El Puig

Inventario de Bienes al 31 de Diciembre de 2010

Bienes Inmuebles (Epigrafe 1º)

Fichas de Viales Urbanos

Nº. Inv.: **2056** Nombre de la Finca: **Margarida Lluria, Carrer** Estado: **ALTA**

Naturaleza: **Urbana** Tipo: **Calle** Naturaleza de dominio: **Uso Público** Situación: **Casco Urbano**

Linderos: Norte: Carrer Major; Sur: Carrer Lo Rat Penat

Referencia Catastral: **Sin Catastrar**

Superficie(m2):	165,66
Longitud (m):	49,07
Anchura (m):	3,38

Fecha de realización Inventario: **10/11/2010**

Fecha de Alta en Inventario: **31/12/2010**

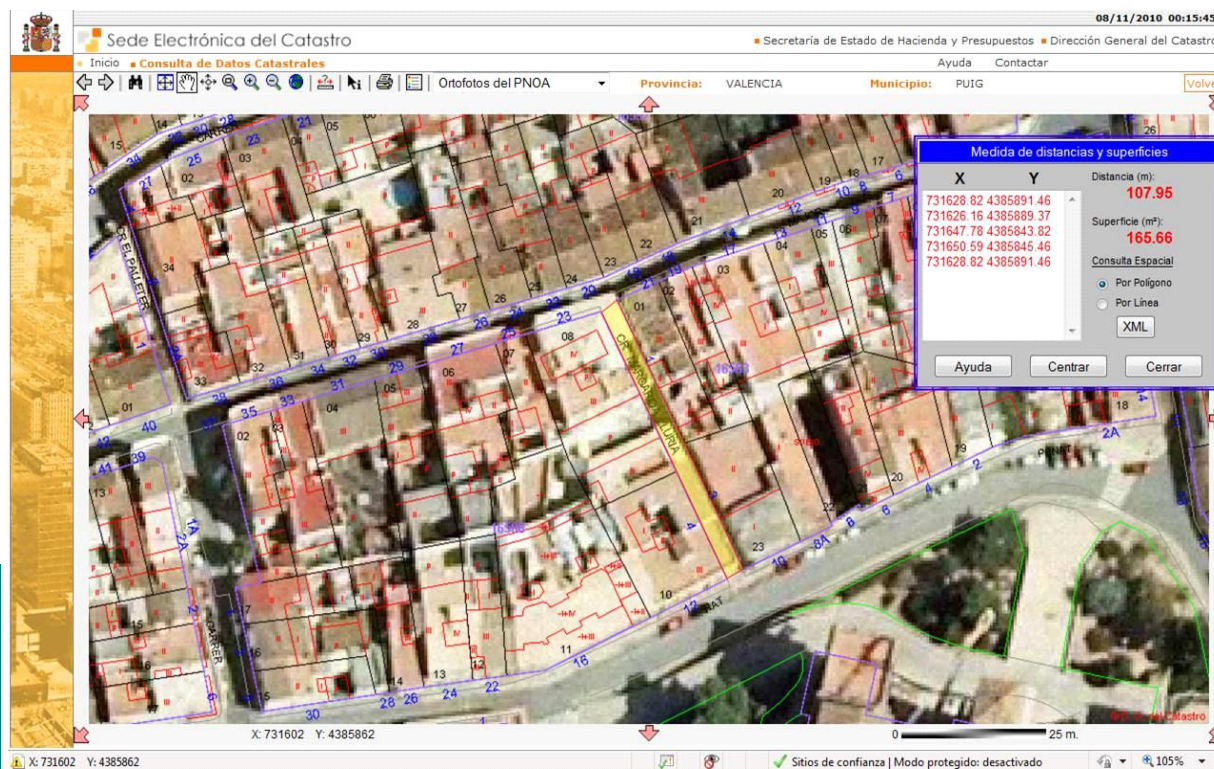
Valor en Venta: **1,00 €**

Cuenta del PGCP: **2010**

Lugar de archivo de la documentación:

Ayuntamiento

Observaciones:





Ayuntamiento de El Puig

Inventario de Bienes al 31 de Diciembre de 2010

Bienes Inmuebles (Epigrafe 1º)

Fichas de Viales Urbanos

Nº. Inv.: **2057**

Nombre de la Finca: **Maria Moliner, Carrer**

Estado: **ALTA**

Naturaleza: **Urbana**

Tipo: **Calle**

Naturaleza de dominio: **Uso Público**

Situación: **Casco Urbano**

Linderos: Norte: Albereda de Sant Antoni; Sur: Avda. Ronda Nord

Referencia Catastral: **Sin Catastrar**

Superficie(m2):	1.514,34
Longitud (m):	143,73
Anchura (m):	10,54

Fecha de realización Inventario: **10/11/2010**

Fecha de Alta en Inventario: **31/12/2010**

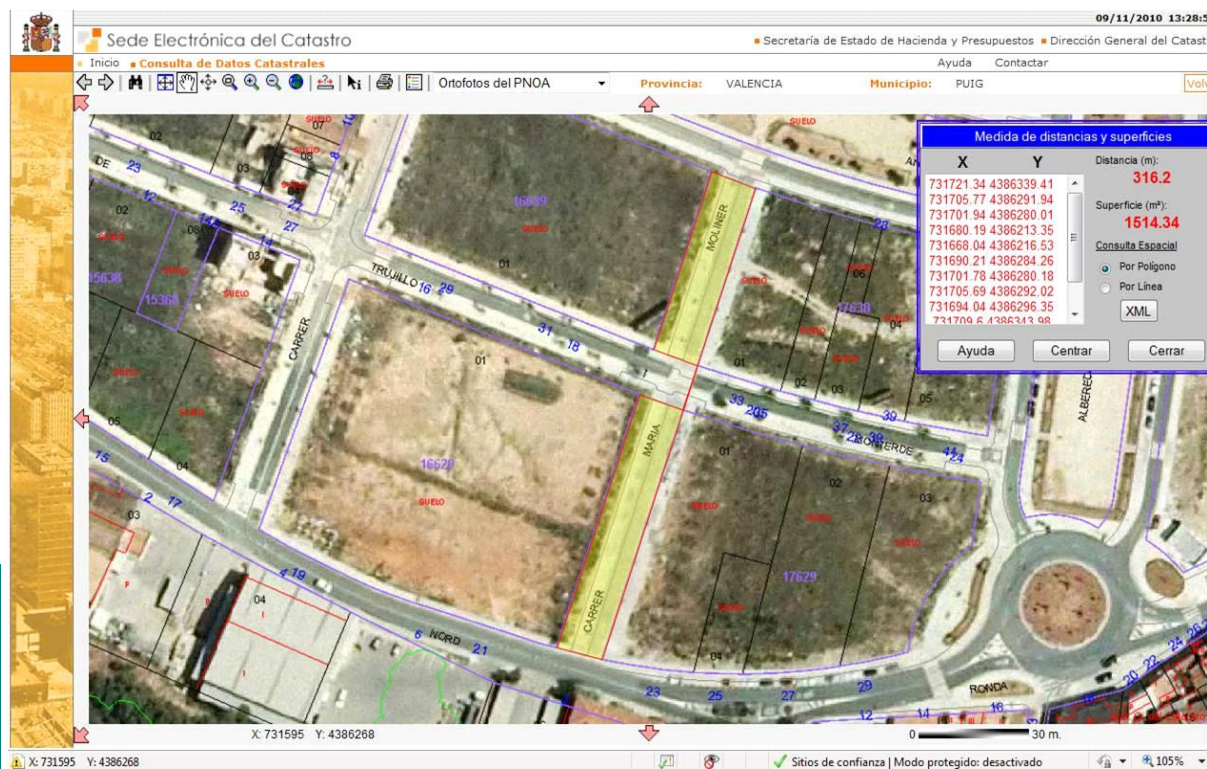
Valor en Venta: **1,00 €**

Cuenta del PGCP: **2010**

Lugar de archivo de la documentación:

Ayuntamiento

Observaciones:





Ayuntamiento de El Puig

Inventario de Bienes al 31 de Diciembre de 2010

Bienes Inmuebles (Epigrafe 1º)

Fichas de Viales Urbanos

Nº. Inv.: **2058** Nombre de la Finca: **Maria Soledad Crespo, Carrer** Estado: **ALTA**

Naturaleza: **Urbana** Tipo: **Calle** Naturaleza de dominio: **Uso Público** Situación: **Casco Urbano**

Linderos: Norte: Carrer de L'Estació; Sur: Avda. Verge del Puig

Referencia Catastral: **Sin Catastrar**

Superficie(m2):	1.437,29
Longitud (m):	109,56
Anchura (m):	13,12

Fecha de realización Inventario: **10/11/2010**

Fecha de Alta en Inventario: **31/12/2010**

Valor en Venta: **1,00 €**

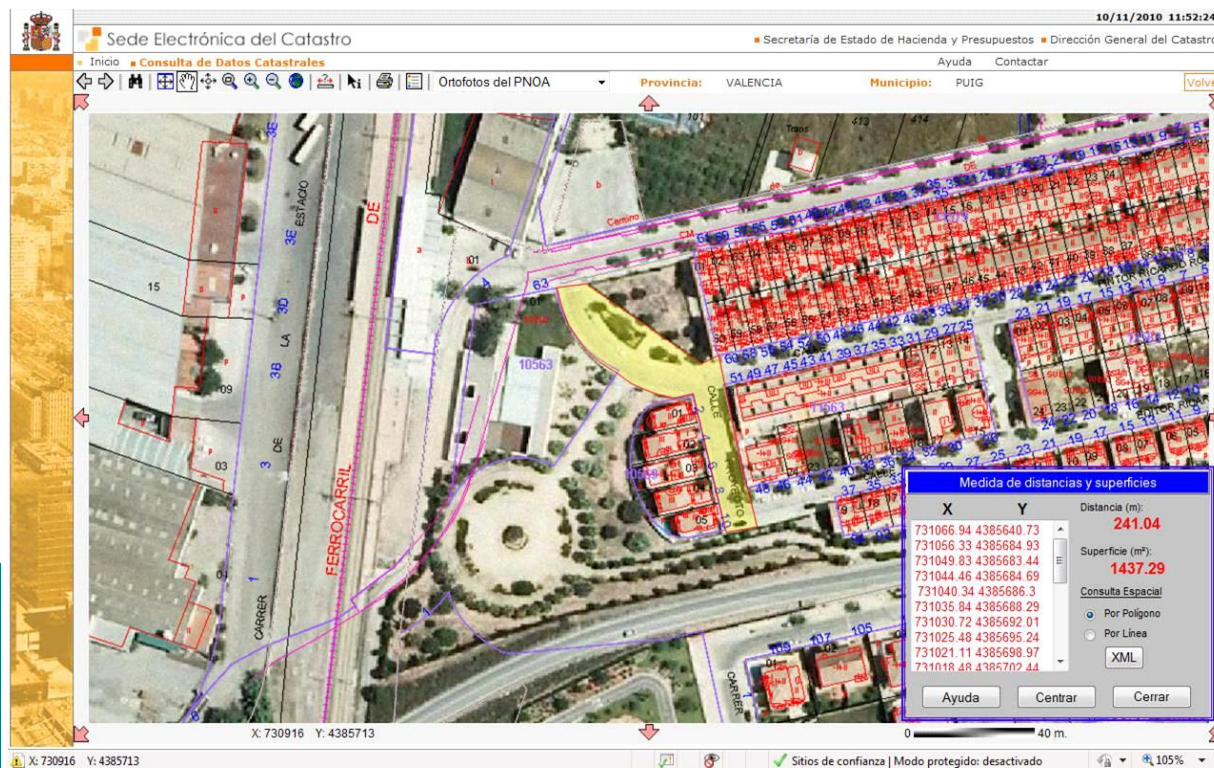
Cuenta del PGCP: **2010**

Lugar de archivo de la documentación:

Ayuntamiento

Observaciones:

Aparece en la cartografía del catastro como C/ PROYECTO 4, aunque sí que aparece con su nombre al buscarla por vías. Corregir la cartografía del Catastro.





Ayuntamiento de El Puig

Inventario de Bienes al 31 de Diciembre de 2010

Bienes Inmuebles (Epigrafe 1º)

Fichas de Viales Urbanos

Nº. Inv.: **2059**

Nombre de la Finca: **Maria Zambrano, Carrer**

Estado: **ALTA**

Naturaleza: **Urbana**

Tipo: **Calle**

Naturaleza de dominio: **Uso Público**

Situación: **Casco Urbano**

Linderos: Norte: Avda de les Cortes Valencianes; Sur: Avda. Ronda Nord

Referencia Catastral: **Sin Catastrar**

Superficie(m2):	3.051,89
Longitud (m):	289,94
Anchura (m):	10,53

Fecha de realización Inventario: **10/11/2010**

Fecha de Alta en Inventario: **31/12/2010**

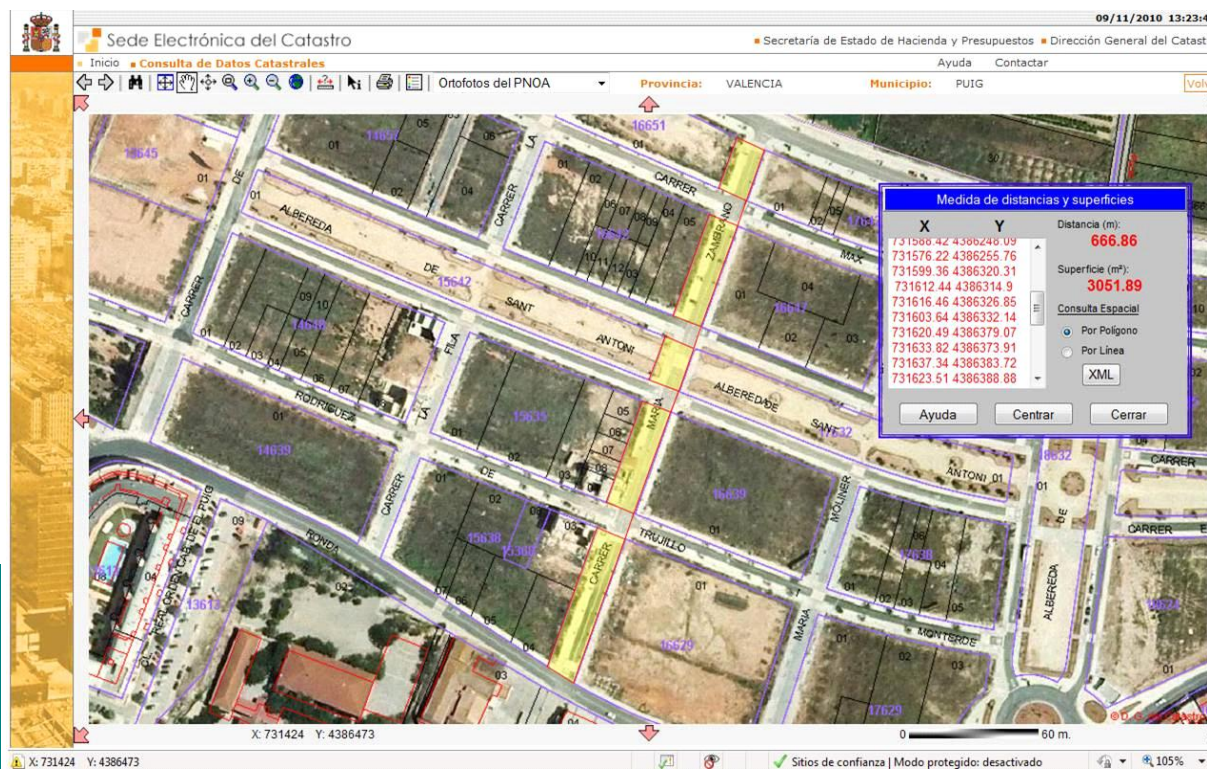
Valor en Venta: **1,00 €**

Cuenta del PGCP: **2010**

Lugar de archivo de la documentación:

Ayuntamiento

Observaciones:





Ayuntamiento de El Puig

Inventario de Bienes al 31 de Diciembre de 2010

Bienes Inmuebles (Epigrafe 1º)

Fichas de Viales Urbanos

Nº. Inv.: **2060** Nombre de la Finca: **Mariano Benlliure, Plaça** Estado: **ALTA**

Naturaleza: **Urbana** Tipo: **Calle** Naturaleza de dominio: **Uso Público** Situación: **Casco Urbano**

Linderos: Este: Carrer Alacant

Referencia Catastral: **Sin Catastrar**

Superficie(m2):	5.052,05
Longitud (m):	198,77
Anchura (m):	25,42

Fecha de realización Inventario: **10/11/2010**

Fecha de Alta en Inventario: **31/12/2010**

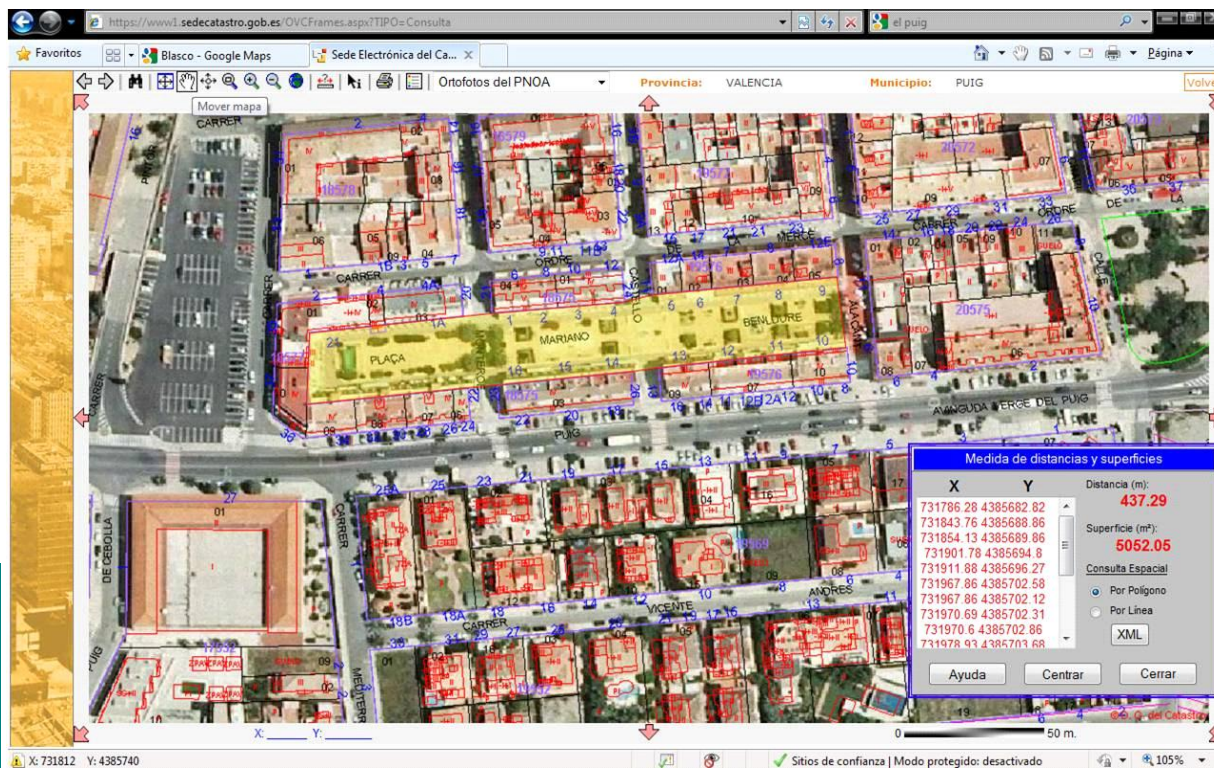
Valor en Venta: **1,00 €**

Cuenta del PGCP: **2010**

Lugar de archivo de la documentación:

Ayuntamiento

Observaciones:





Ayuntamiento de El Puig

Inventario de Bienes al 31 de Diciembre de 2010

Bienes Inmuebles (Epigrafe 1º)

Fichas de Viales Urbanos

Nº. Inv.: **2061**

Nombre de la Finca: **Max Aub, Carrer**

Estado: **ALTA**

Naturaleza: **Urbana**

Tipo: **Calle**

Naturaleza de dominio: **Uso Público**

Situación: **Casco Urbano**

Linderos: Oeste: Carrer Vequeria; Este: Albereda de Puçol

Referencia Catastral: **Sin Catastrar**

Superficie(m2):	6.140,50
Longitud (m):	455,03
Anchura (m):	13,49

Fecha de realización Inventario: **10/11/2010**

Fecha de Alta en Inventario: **31/12/2010**

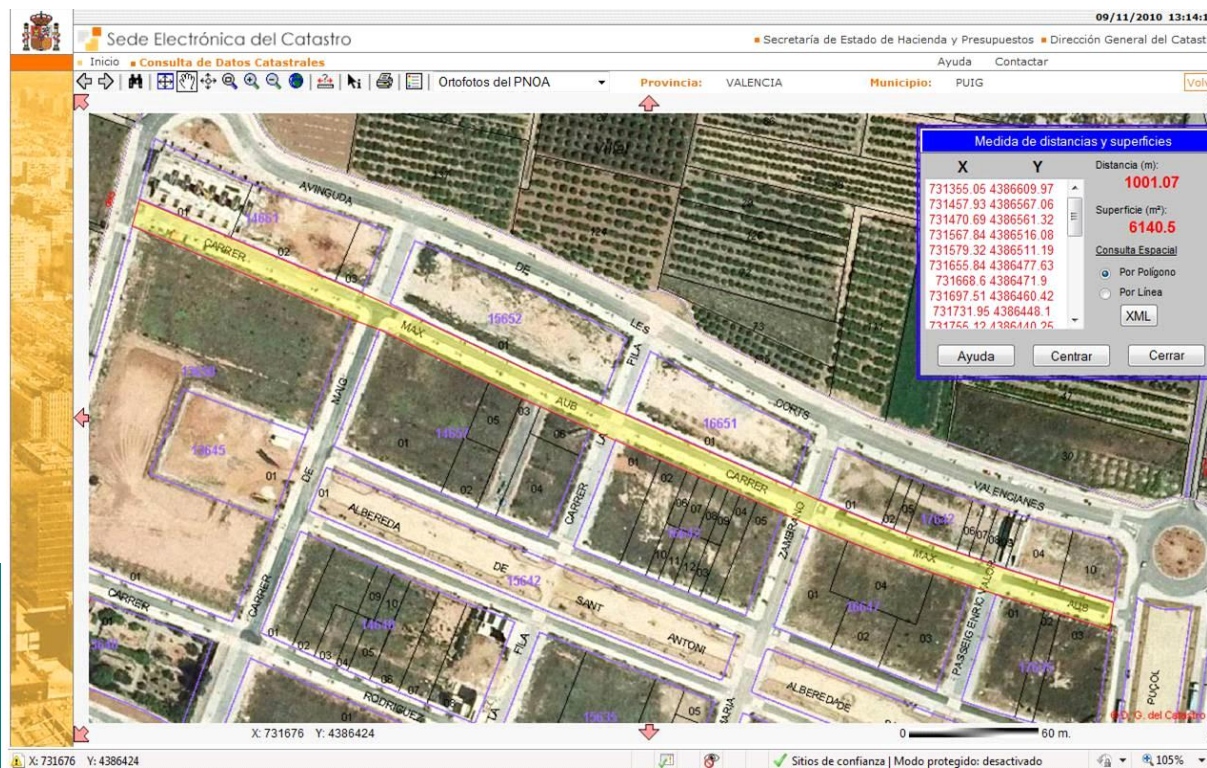
Valor en Venta: **1,00 €**

Cuenta del PGCP: **2010**

Lugar de archivo de la documentación:

Ayuntamiento

Observaciones:





Ayuntamiento de El Puig

Inventario de Bienes al 31 de Diciembre de 2010

Bienes Inmuebles (Epigrafe 1º)

Fichas de Viales Urbanos

Nº. Inv.: **2062** Nombre de la Finca: **Mediterrani, Carrer** Estado: **ALTA**

Naturaleza: **Urbana** Tipo: **Calle** Naturaleza de dominio: **Uso Público** Situación: **Casco Urbano**

Linderos: Norte: Avda. Verge del Puig; Sur: Carrer de les Almenares

Referencia Catastral: **Sin Catastrar**

Superficie(m2):	1.263,12
Longitud (m):	103,88
Anchura (m):	12,16

Fecha de realización Inventario: **10/11/2010**

Fecha de Alta en Inventario: **31/12/2010**

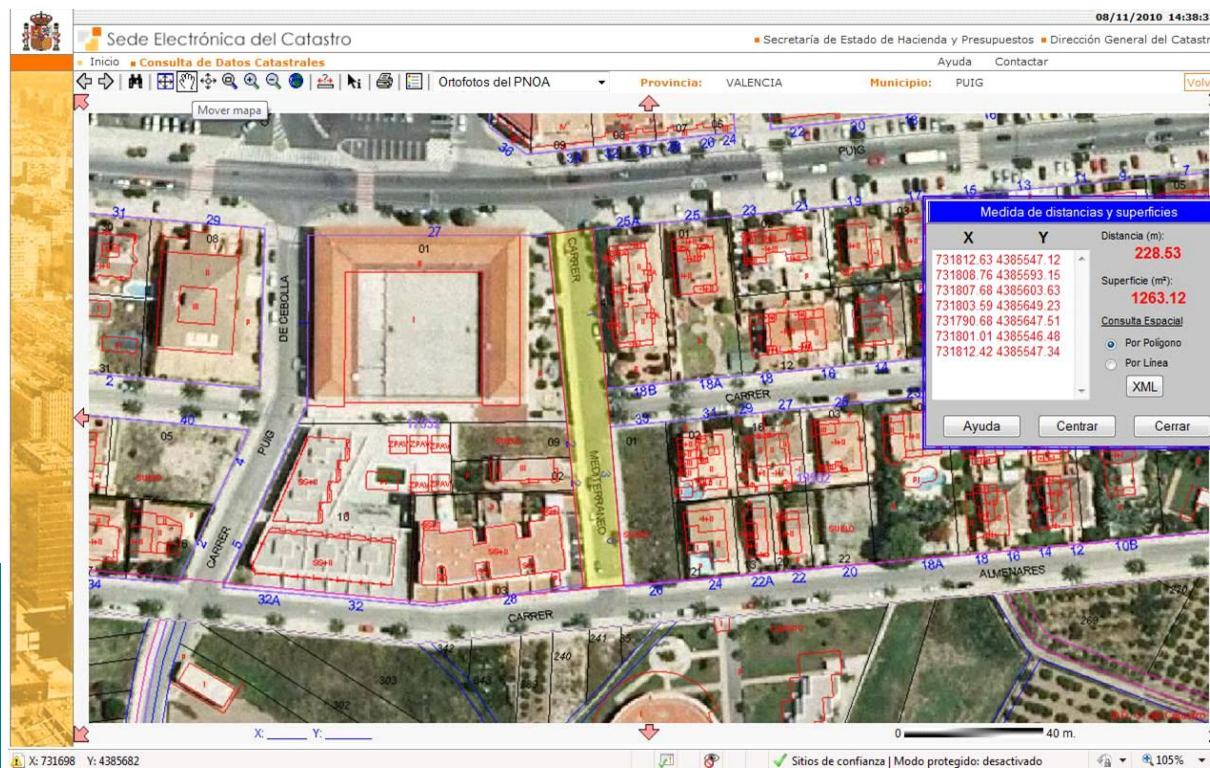
Valor en Venta: **1,00 €**

Cuenta del PGCP: **2010**

Lugar de archivo de la documentación:

Ayuntamiento

Observaciones:





Ayuntamiento de El Puig

Inventario de Bienes al 31 de Diciembre de 2010

Bienes Inmuebles (Epigrafe 1º)

Fichas de Viales Urbanos

Nº. Inv.: **2063** Nombre de la Finca: **Mestra Emilia Gutiérrez, Carrer de la** Estado: **ALTA**

Naturaleza: **Urbana** Tipo: **Calle** Naturaleza de dominio: **Uso Público** Situación: **Casco Urbano**

Linderos: Norte: Carrer de L'Estació; Sur: Avda. Verge del Puig

Referencia Catastral: **Sin Catastrar**

Superficie(m2):	843,45
Longitud (m):	53,34
Anchura (m):	15,81

Fecha de realización Inventario: **10/11/2010**

Fecha de Alta en Inventario: **31/12/2010**

Valor en Venta: **1,00 €**

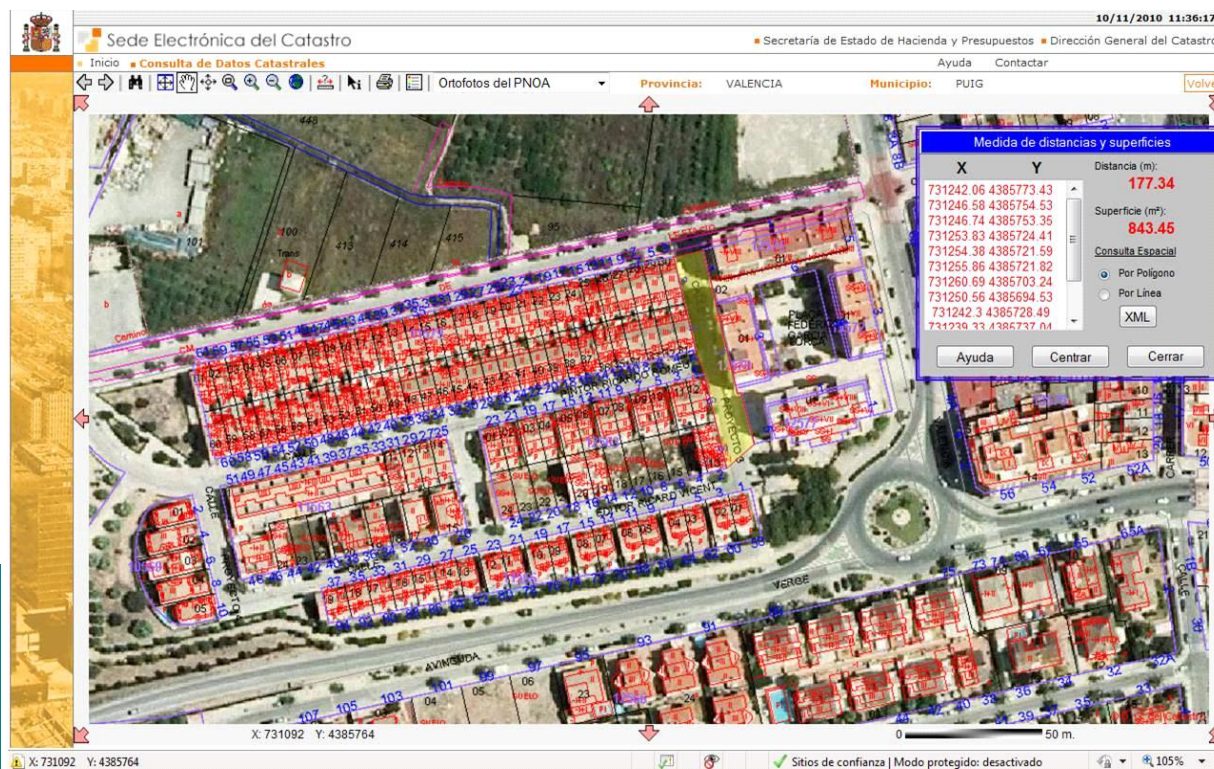
Cuenta del PGCP: **2010**

Lugar de archivo de la documentación:

Ayuntamiento

Observaciones:

Aparece en la cartografía del catastro como C/ PROYECTO 3. Aunque sí que aparece con su nombre al buscarla por vías, luego dice que no existe cartografía para ese inmueble. Corregir la cartografía del Catastro.





Ayuntamiento de El Puig

Inventario de Bienes al 31 de Diciembre de 2010

Bienes Inmuebles (Epigrafe 1º)

Fichas de Viales Urbanos

Nº. Inv.: **2064** Nombre de la Finca: **Mestra Salvadora, Carrer** Estado: **ALTA**

Naturaleza: **Urbana** Tipo: **Calle** Naturaleza de dominio: **Uso Público** Situación: **Casco Urbano**

Linderos: Norte: Real Orde dels Cavallers del Puig; Sur: Carrer del Castell

Referencia Catastral: **Sin Catastrar**

Superficie(m2):	1.418,87
Longitud (m):	155,73
Anchura (m):	9,11

Fecha de realización Inventario: **10/11/2010**

Fecha de Alta en Inventario: **31/12/2010**

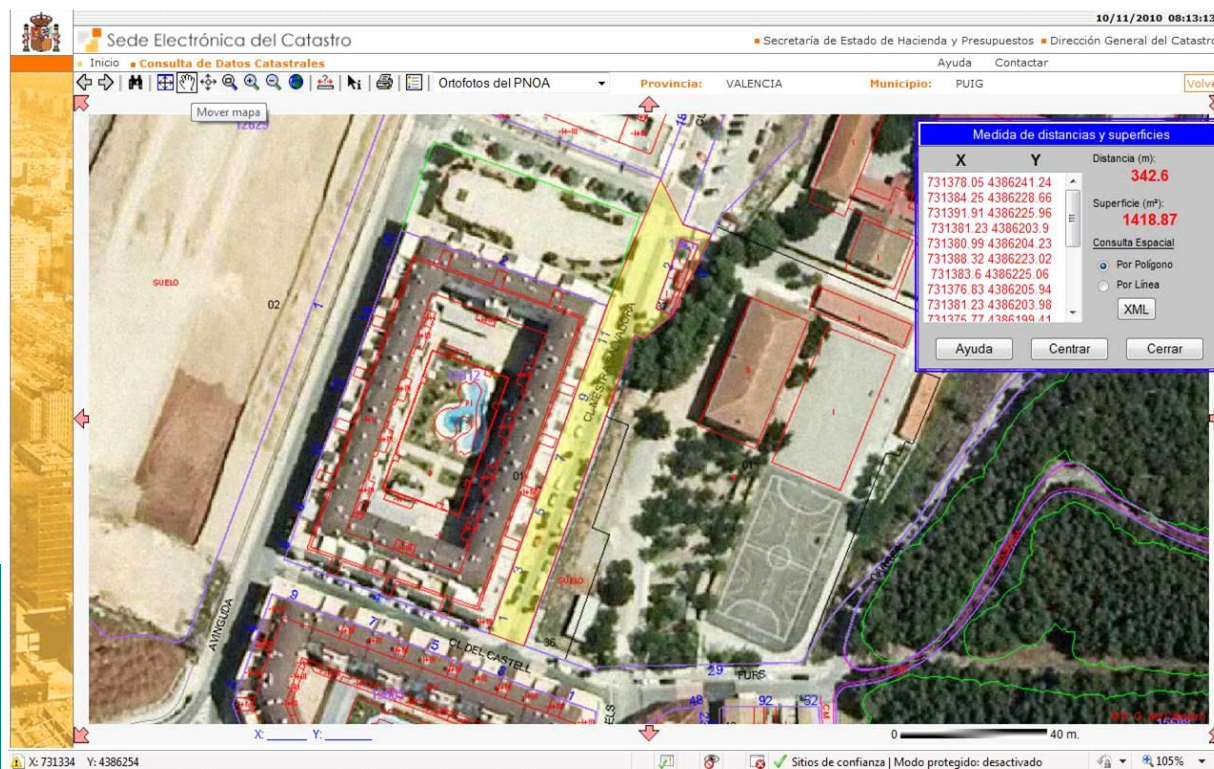
Valor en Venta: **1,00 €**

Cuenta del PGCP: **2010**

Lugar de archivo de la documentación:

Ayuntamiento

Observaciones:





Ayuntamiento de El Puig

Inventario de Bienes al 31 de Diciembre de 2010

Bienes Inmuebles (Epigrafe 1º)

Fichas de Viales Urbanos

Nº. Inv.: **2065** Nombre de la Finca: **Mestre Miquel Galán, Carrer** Estado: **ALTA**

Naturaleza: **Urbana** Tipo: **Calle** Naturaleza de dominio: **Uso Público** Situación: **Casco Urbano**

Linderos: Norte: Plaça L'Ajuntament; Sur: Avda. de la Verge del Puig

Referencia Catastral: **Sin Catastrar**

Superficie(m2):	1.023,26
Longitud (m):	105,75
Anchura (m):	9,68

Fecha de realización Inventario: **10/11/2010**

Fecha de Alta en Inventario: **31/12/2010**

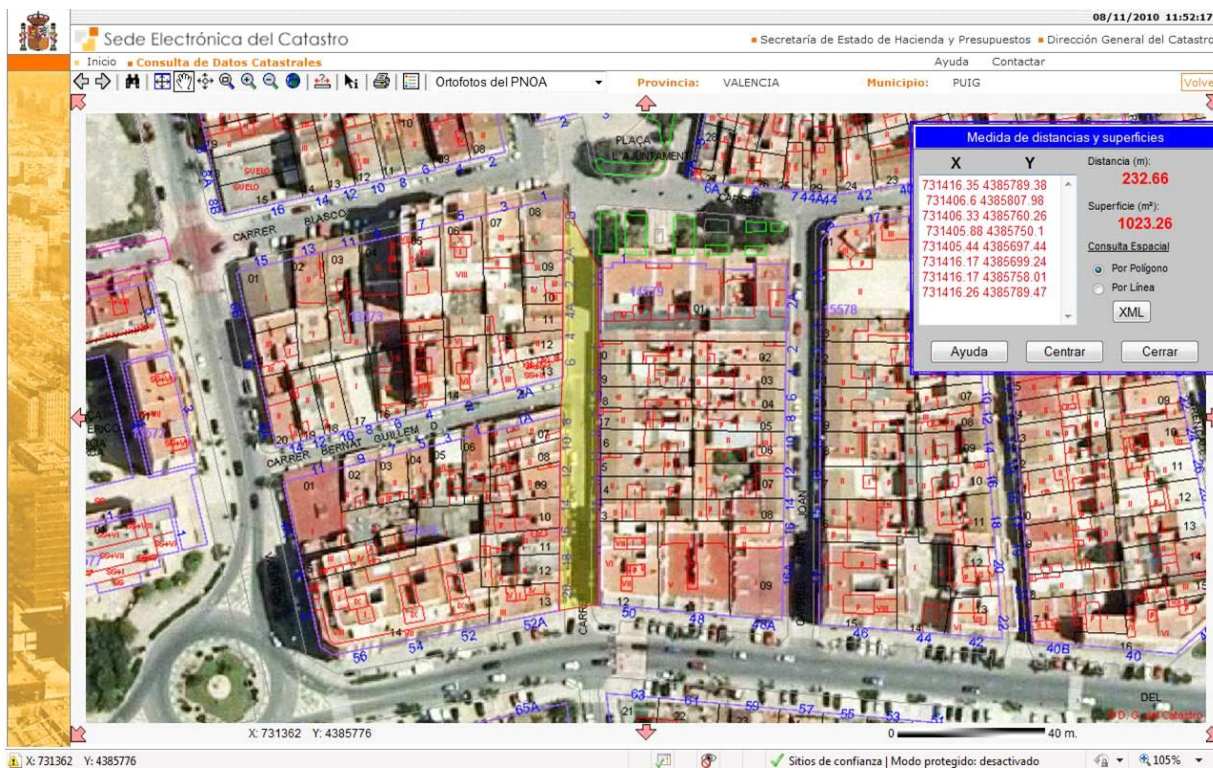
Valor en Venta: **1,00 €**

Cuenta del PGCP: **2010**

Lugar de archivo de la documentación:

Ayuntamiento

Observaciones:





Ayuntamiento de El Puig

Inventario de Bienes al 31 de Diciembre de 2010

Bienes Inmuebles (Epigrafe 1º)

Fichas de Viales Urbanos

Nº. Inv.: **2066** Nombre de la Finca: **Mestre Rodrigo, Carrer** Estado: **ALTA**

Naturaleza: **Urbana** Tipo: **Calle** Naturaleza de dominio: **Uso Público** Situación: **Casco Urbano**

Linderos: Norte: Avda. Verge del Puig; Sur: Carrer de les Almenares

Referencia Catastral: **Sin Catastrar**

Superficie(m2):	1.342,16
Longitud (m):	114,07
Anchura (m):	11,77

Fecha de realización Inventario: **10/11/2010**

Fecha de Alta en Inventario: **31/12/2010**

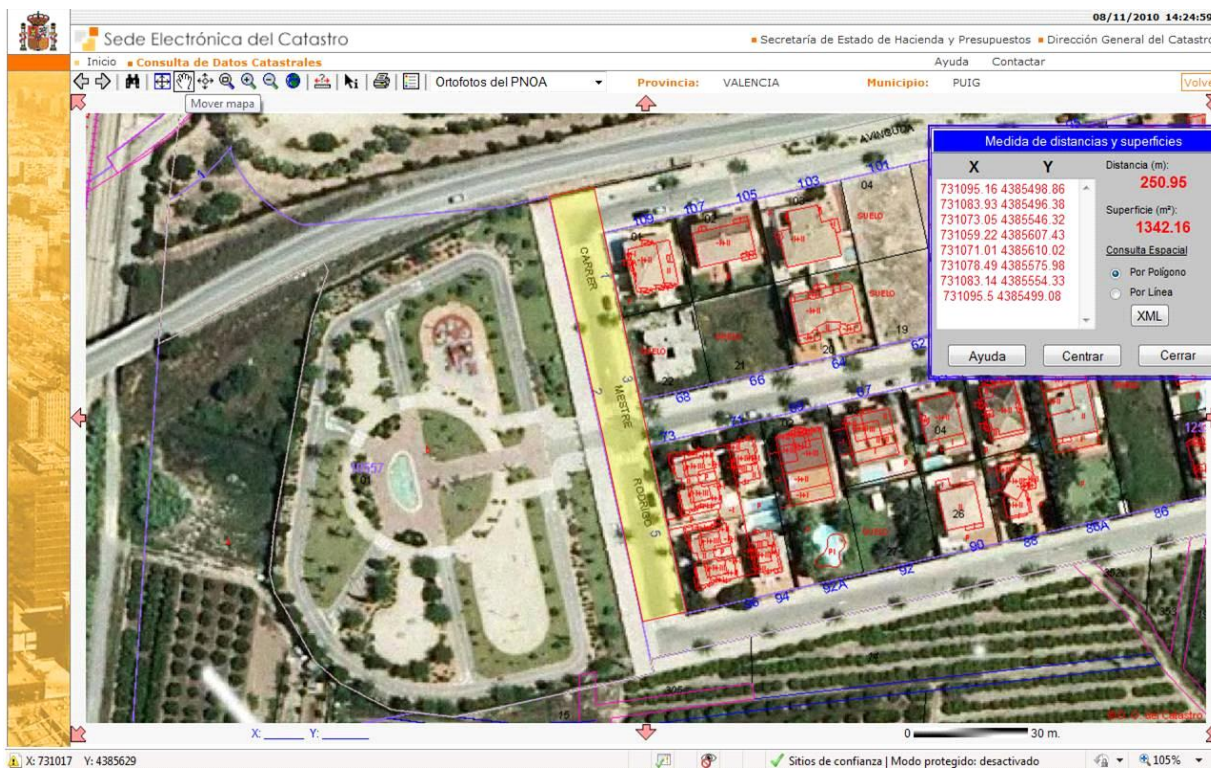
Valor en Venta: **1,00 €**

Cuenta del PGCP: **2010**

Lugar de archivo de la documentación:

Ayuntamiento

Observaciones:





Ayuntamiento de El Puig

Inventario de Bienes al 31 de Diciembre de 2010

Bienes Inmuebles (Epigrafe 1º)

Fichas de Viales Urbanos

Nº. Inv.: **2067** Nombre de la Finca: **Mestre Serrano, Carrer** Estado: **ALTA**

Naturaleza: **Urbana** Tipo: **Calle** Naturaleza de dominio: **Uso Público** Situación: **Casco Urbano**

Linderos: Este: Carrer Puçol; Oeste: Carrer del Furs

Referencia Catastral: **Sin Catastrar**

Superficie(m2):	1.548,53
Longitud (m):	402,51
Anchura (m):	3,85

Fecha de realización Inventario: **10/11/2010**

Fecha de Alta en Inventario: **31/12/2010**

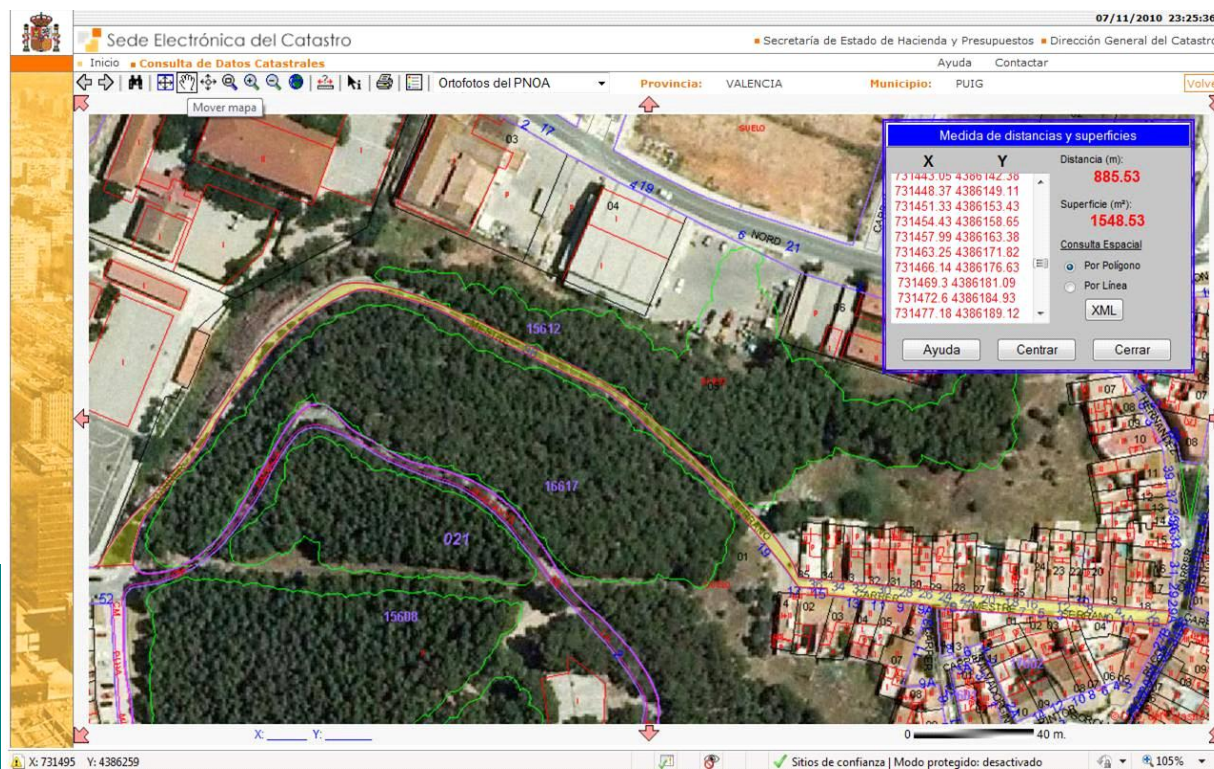
Valor en Venta: **1,00 €**

Cuenta del PGCP: **2010**

Lugar de archivo de la documentación:

Ayuntamiento

Observaciones:





Ayuntamiento de El Puig

Inventario de Bienes al 31 de Diciembre de 2010

Bienes Inmuebles (Epigrafe 1º)

Fichas de Viales Urbanos

Nº. Inv.: **2068** Nombre de la Finca: **Miguel Hernandez, Carrer** Estado: **ALTA**

Naturaleza: **Urbana** Tipo: **Calle** Naturaleza de dominio: **Uso Público** Situación: **Casco Urbano**

Linderos: Sur: Carrer Puçol; Norte: Ronda Nord

Referencia Catastral: **Sin Catastrar**

Superficie(m2):	948,66
Longitud (m):	106,92
Anchura (m):	8,87

Fecha de realización Inventario: **10/11/2010**

Fecha de Alta en Inventario: **31/12/2010**

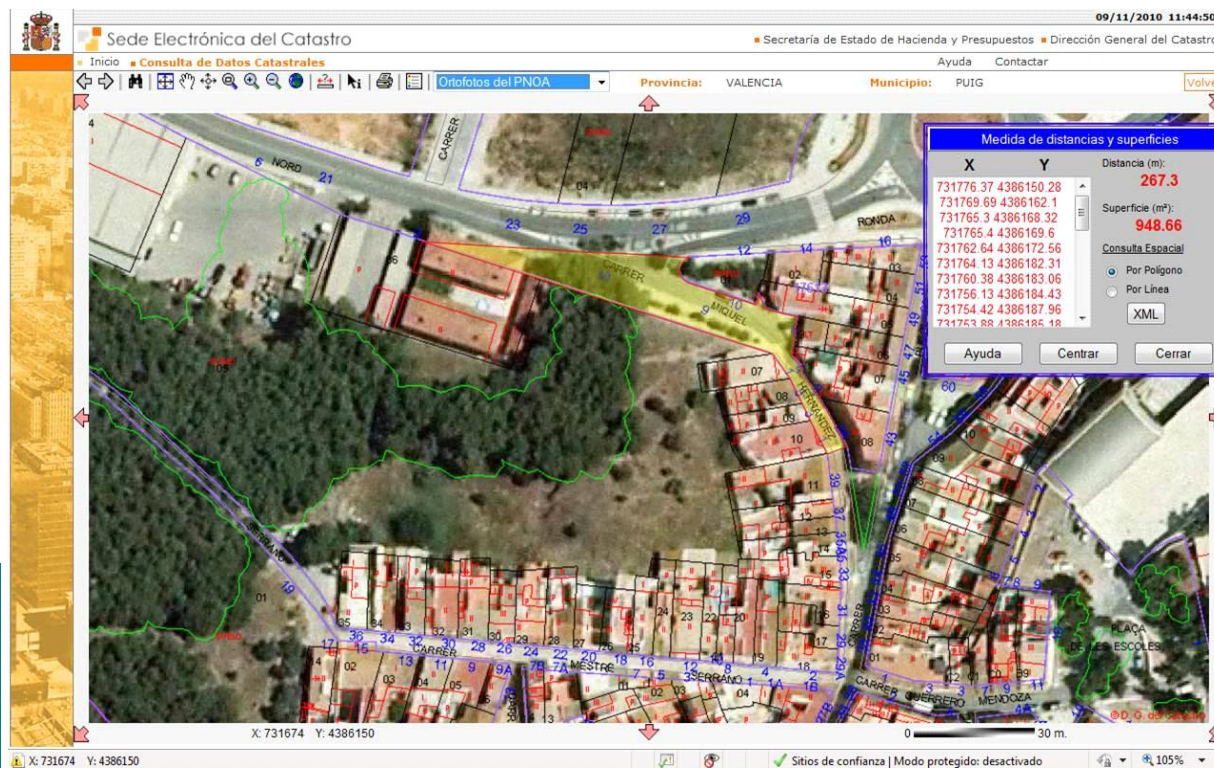
Valor en Venta: **1,00 €**

Cuenta del PGCP: **2010**

Lugar de archivo de la documentación:

Ayuntamiento

Observaciones:





Ayuntamiento de El Puig

Inventario de Bienes al 31 de Diciembre de 2010

Bienes Inmuebles (Epigrafe 1º)

Fichas de Viales Urbanos

Nº. Inv.: **2069** Nombre de la Finca: **Miquel Servet, Carrer** Estado: **ALTA**

Naturaleza: **Urbana** Tipo: **Calle** Naturaleza de dominio: **Uso Público** Situación: **Casco Urbano**

Linderos: Este: Carrer Pintor Pizano; Norte: Carrer dels Furs; Sur: Carrer D'Alt

Referencia Catastral: **Sin Catastrar**

Superficie(m2):	2.099,33
Longitud (m):	347,45
Anchura (m):	6,04

Fecha de realización Inventario: **10/11/2010**

Fecha de Alta en Inventario: **31/12/2010**

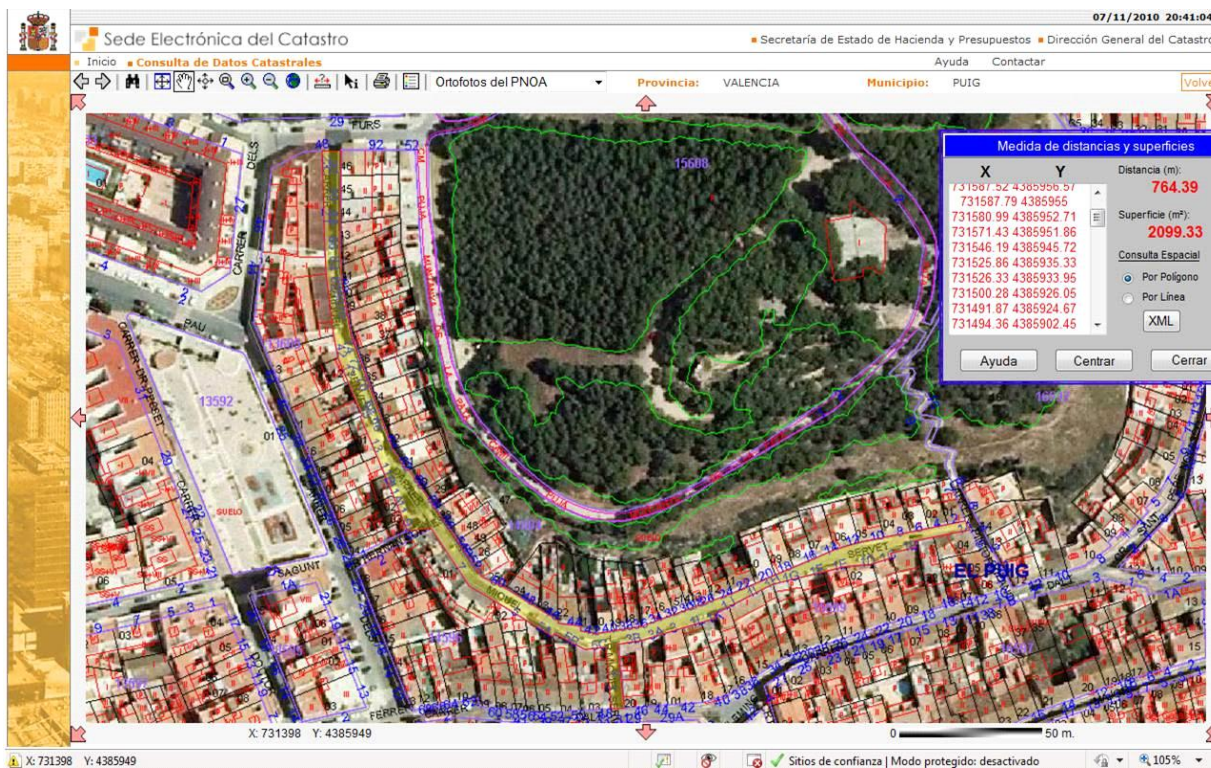
Valor en Venta: **1,00 €**

Cuenta del PGCP: **2010**

Lugar de archivo de la documentación:

Ayuntamiento

Observaciones:





Ayuntamiento de El Puig

Inventario de Bienes al 31 de Diciembre de 2010

Bienes Inmuebles (Epigrafe 1º)

Fichas de Viales Urbanos

Nº. Inv.: **2070** Nombre de la Finca: **Músic Julio Rivelles, Carrer** Estado: **ALTA**

Naturaleza: **Urbana** Tipo: **Calle** Naturaleza de dominio: **Uso Público** Situación: **Casco Urbano**

Linderos: Sur: Carrer Ordre de la Mercé; Norte: Carrer la Ecológica

Referencia Catastral: **Sin Catastrar**

Superficie(m2):	5.725,41
Longitud (m):	331,25
Anchura (m):	17,28

Fecha de realización Inventario: **10/11/2010**

Fecha de Alta en Inventario: **31/12/2010**

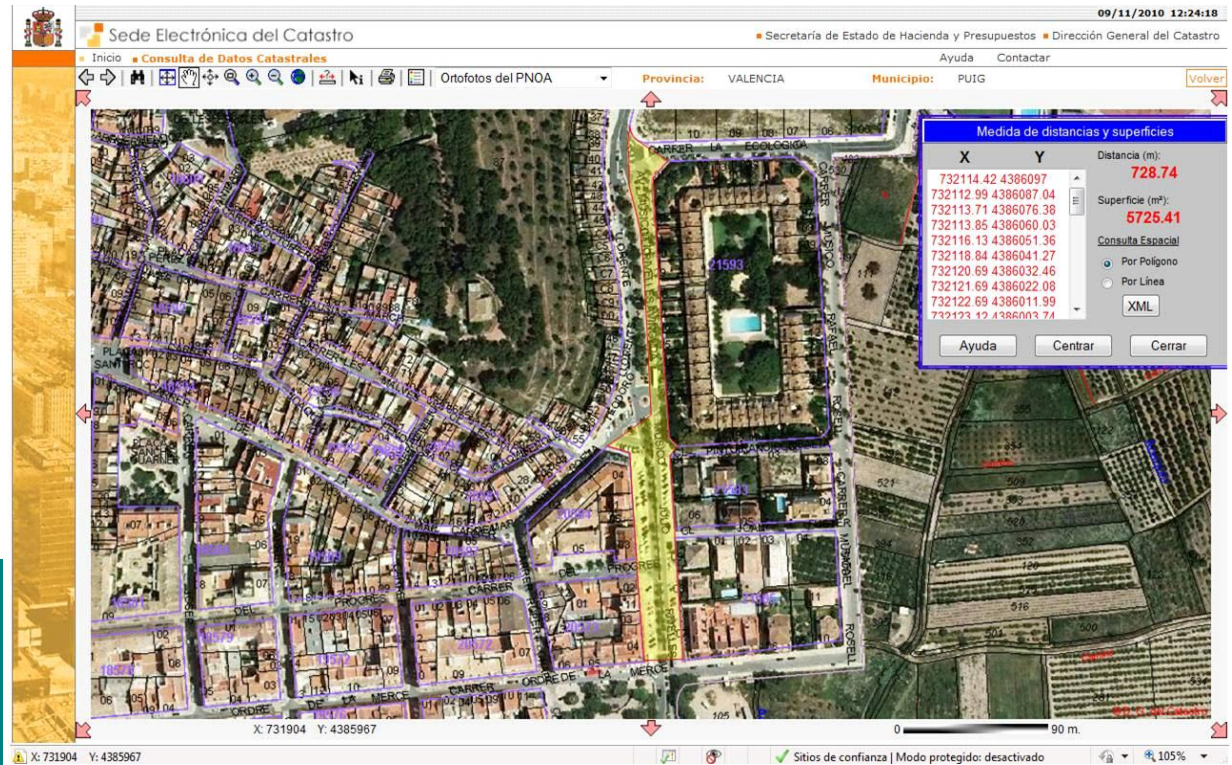
Valor en Venta: **1,00 €**

Cuenta del PGCP: **2010**

Lugar de archivo de la documentación:

Ayuntamiento

Observaciones:





Ayuntamiento de El Puig

Inventario de Bienes al 31 de Diciembre de 2010

Bienes Inmuebles (Epigrafe 1º)

Fichas de Viales Urbanos

Nº. Inv.: **2071** Nombre de la Finca: **Músic Rafael Rosell, Carrer** Estado: **ALTA**

Naturaleza: **Urbana** Tipo: **Calle** Naturaleza de dominio: **Uso Público** Situación: **Casco Urbano**

Linderos: Norte: Carrer la Ecológica; Sur: Carrer Ordre de la Mercé

Referencia Catastral: **Sin Catastrar**

Superficie(m2):	4.148,40
Longitud (m):	642,01
Anchura (m):	6,46

Fecha de realización Inventario: **10/11/2010**

Fecha de Alta en Inventario: **31/12/2010**

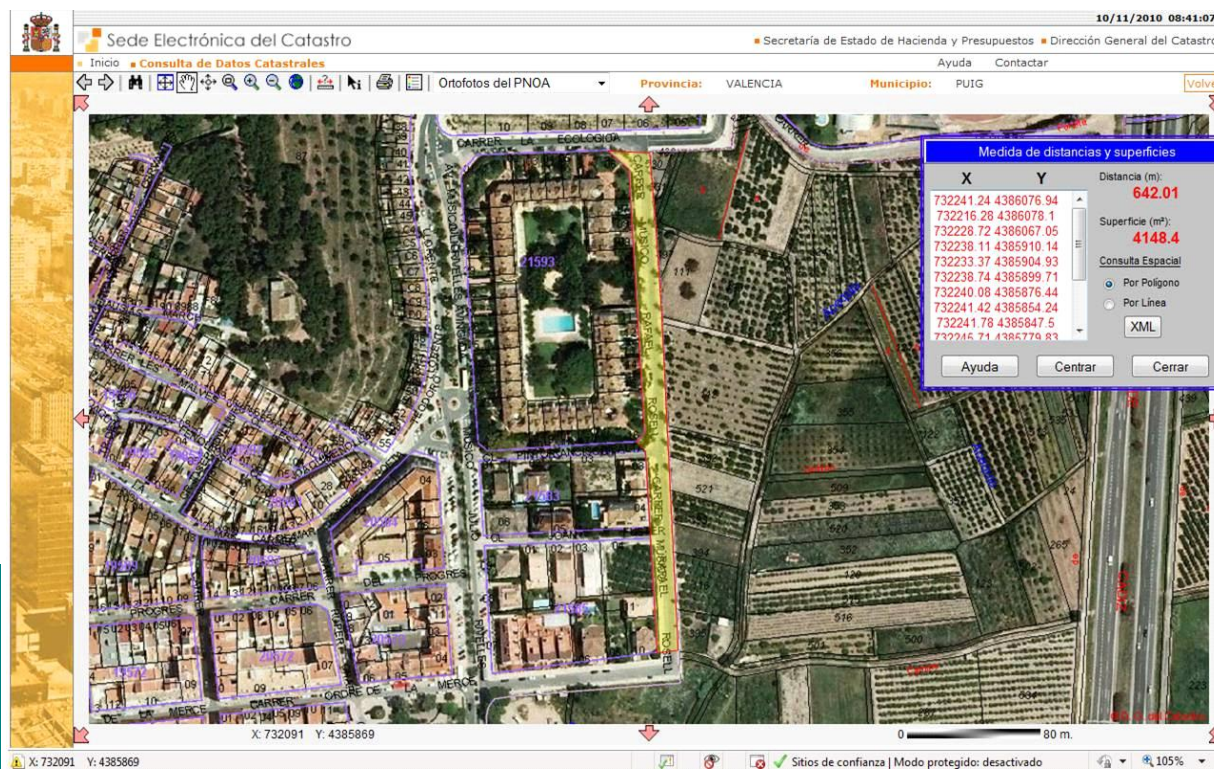
Valor en Venta: **1,00 €**

Cuenta del PGCP: **2010**

Lugar de archivo de la documentación:

Ayuntamiento

Observaciones:





Ayuntamiento de El Puig

Inventario de Bienes al 31 de Diciembre de 2010

Bienes Inmuebles (Epigrafe 1º)

Fichas de Viales Urbanos

Nº. Inv.: **2072** Nombre de la Finca: **Nassio Bayarri, Carrer** Estado: **ALTA**

Naturaleza: **Urbana** Tipo: **Calle** Naturaleza de dominio: **Uso Público** Situación: **Casco Urbano**

Linderos: Norte:Avda. Ronda Nord; Sur: Avda de L'Esport

Referencia Catastral: **Sin Catastrar**

Superficie(m2):	977,14
Longitud (m):	98,00
Anchura (m):	9,97

Fecha de realización Inventario: **10/11/2010**

Fecha de Alta en Inventario: **31/12/2010**

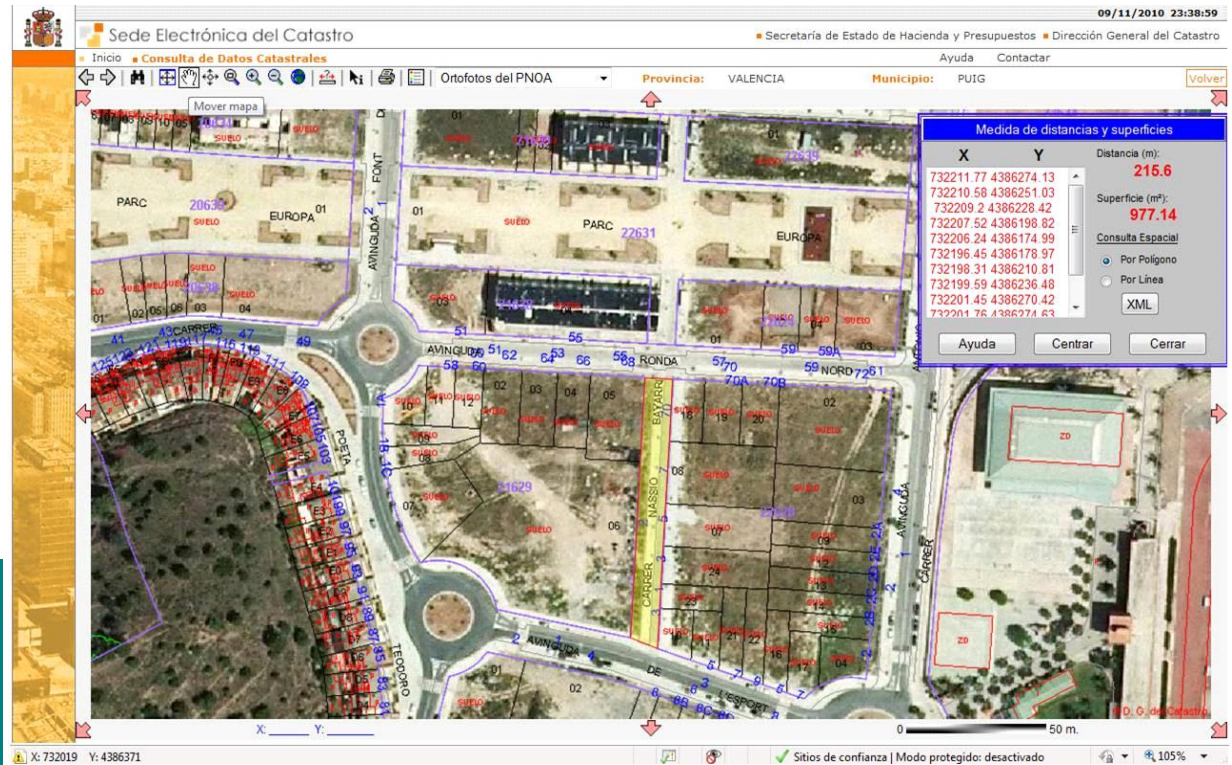
Valor en Venta: **1,00 €**

Cuenta del PGCP: **2010**

Lugar de archivo de la documentación:

Ayuntamiento

Observaciones:





Ayuntamiento de El Puig

Inventario de Bienes al 31 de Diciembre de 2010

Bienes Inmuebles (Epigrafe 1º)

Fichas de Viales Urbanos

Nº. Inv.: **2073** Nombre de la Finca: **Nou d'Octubre, Carrer** Estado: **ALTA**

Naturaleza: **Urbana** Tipo: **Calle** Naturaleza de dominio: **Uso Público** Situación: **Casco Urbano**

Linderos: Oeste: Carrer Puçol; Este: Plaça Sant Roc;

Referencia Catastral: **Sin Catastrar**

Superficie(m2):	242,21
Longitud (m):	52,13
Anchura (m):	4,65

Fecha de realización Inventario: **10/11/2010**

Fecha de Alta en Inventario: **31/12/2010**

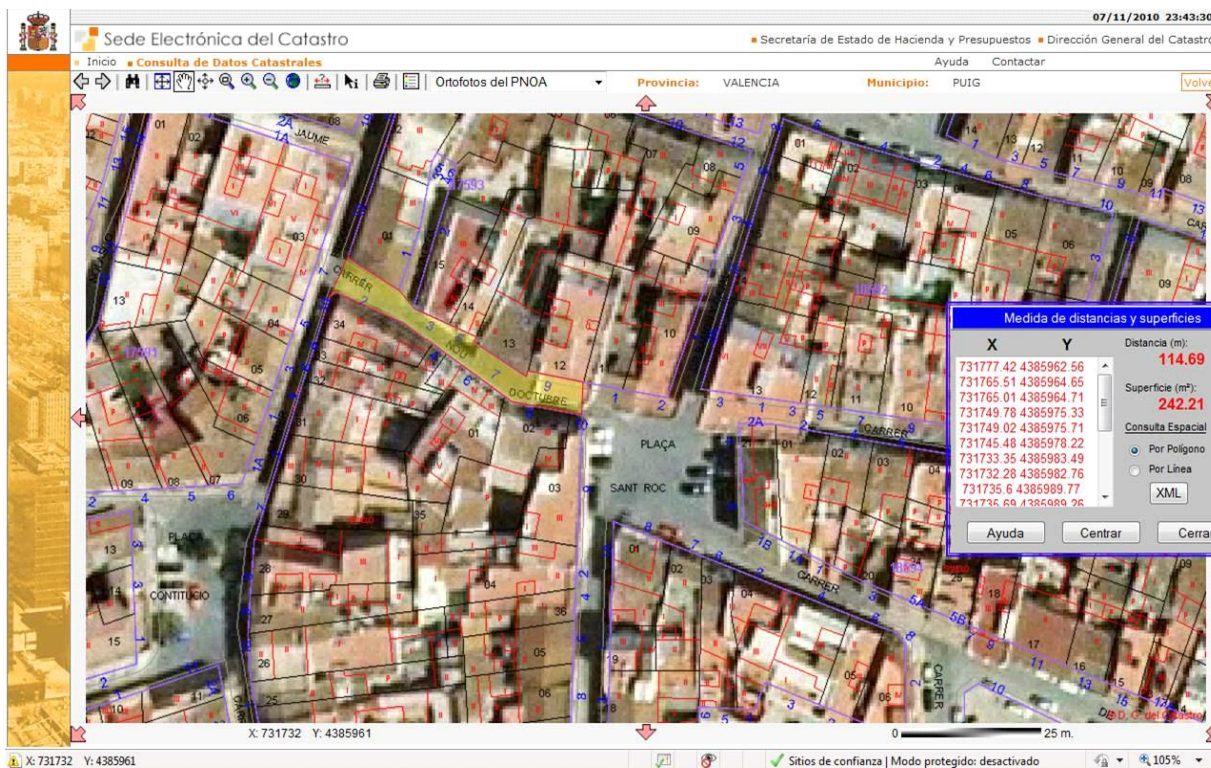
Valor en Venta: **1,00 €**

Cuenta del PGCP: **2010**

Lugar de archivo de la documentación:

Ayuntamiento

Observaciones:





Ayuntamiento de El Puig

Inventario de Bienes al 31 de Diciembre de 2010

Bienes Inmuebles (Epigrafe 1º)

Fichas de Viales Urbanos

Nº. Inv.: **2074**

Nombre de la Finca: **Octavi Vicent, Carrer**

Estado: **ALTA**

Naturaleza: **Urbana**

Tipo: **Calle**

Naturaleza de dominio: **Uso Público**

Situación: **Casco Urbano**

Linderos: Norte: Avda de les Cortes Valencianes; Sur: Avda. Ronda Nord

Referencia Catastral: **Sin Catastrar**

Superficie(m2):	1.606,79
Longitud (m):	140,81
Anchura (m):	11,41

Fecha de realización Inventario: **10/11/2010**

Fecha de Alta en Inventario: **31/12/2010**

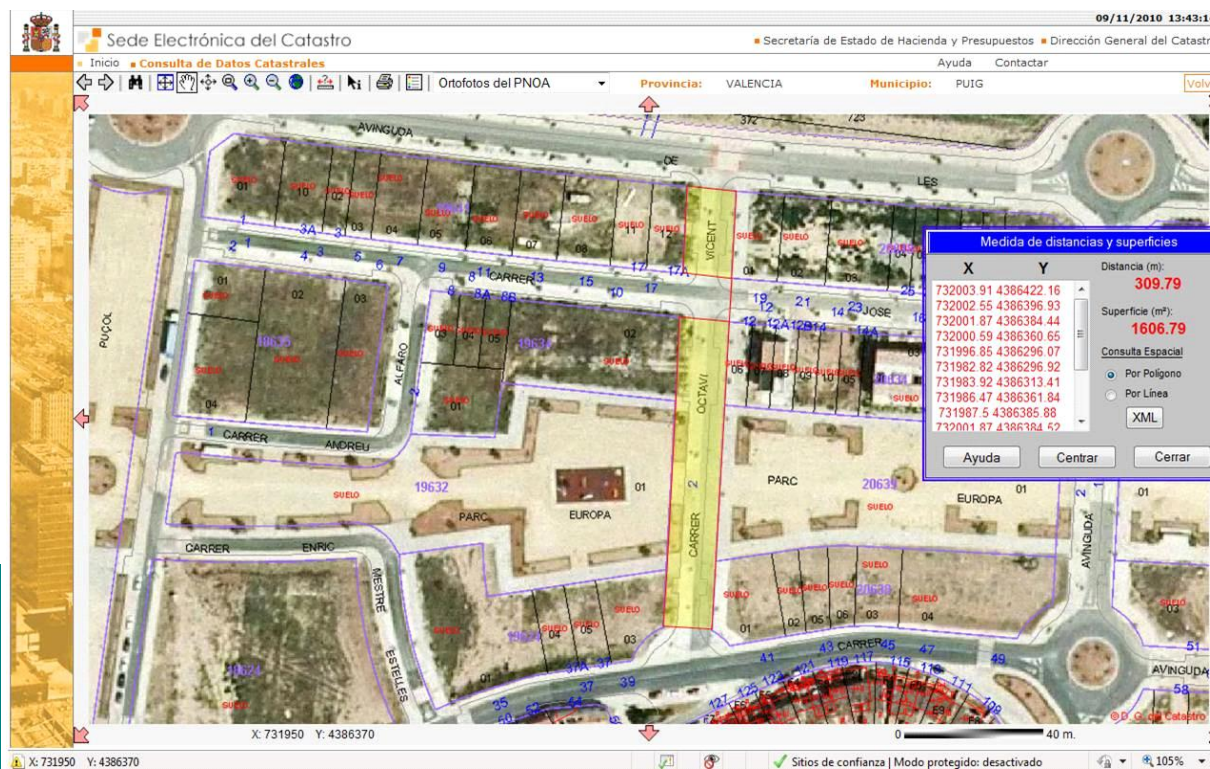
Valor en Venta: **1,00 €**

Cuenta del PGCP: **2010**

Lugar de archivo de la documentación:

Ayuntamiento

Observaciones:





Ayuntamiento de El Puig

Inventario de Bienes al 31 de Diciembre de 2010

Bienes Inmuebles (Epigrafe 1º)

Fichas de Viales Urbanos

Nº. Inv.: **2075** Nombre de la Finca: **Orden de la Mercé, Carrer** Estado: **ALTA**

Naturaleza: **Urbana** Tipo: **Calle** Naturaleza de dominio: **Uso Público** Situación: **Casco Urbano**

Linderos: Oeste: Carrer Beat Jofre; Este: Carrer Músico Rafael Rosell

Referencia Catastral: **Sin Catastrar**

Superficie(m2):	5.901,29
Longitud (m):	455,65
Anchura (m):	12,95

Fecha de realización Inventario: **10/11/2010**

Fecha de Alta en Inventario: **31/12/2010**

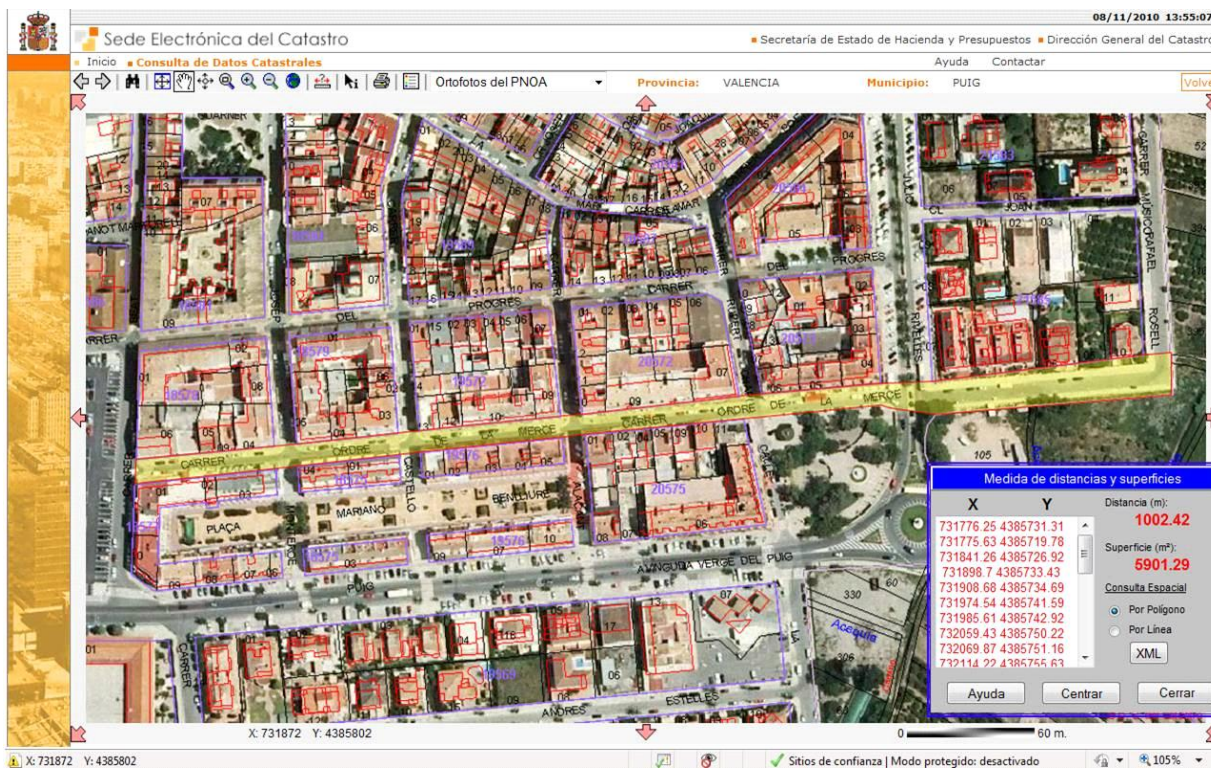
Valor en Venta: **1,00 €**

Cuenta del PGCP: **2010**

Lugar de archivo de la documentación:

Ayuntamiento

Observaciones:





Ayuntamiento de El Puig

Inventario de Bienes al 31 de Diciembre de 2010

Bienes Inmuebles (Epigrafe 1º)

Fichas de Viales Urbanos

Nº. Inv.: **2076** Nombre de la Finca: **Palleter, Carrer del** Estado: **ALTA**

Naturaleza: **Urbana** Tipo: **Calle** Naturaleza de dominio: **Uso Público** Situación: **Casco Urbano**

Linderos: Norte: Carrer D'Alt; Sur: Carrer Major

Referencia Catastral: **Sin Catastrar**

Superficie(m2):	98,20
Longitud (m):	35,60
Anchura (m):	2,76

Fecha de realización Inventario: **10/11/2010**

Fecha de Alta en Inventario: **31/12/2010**

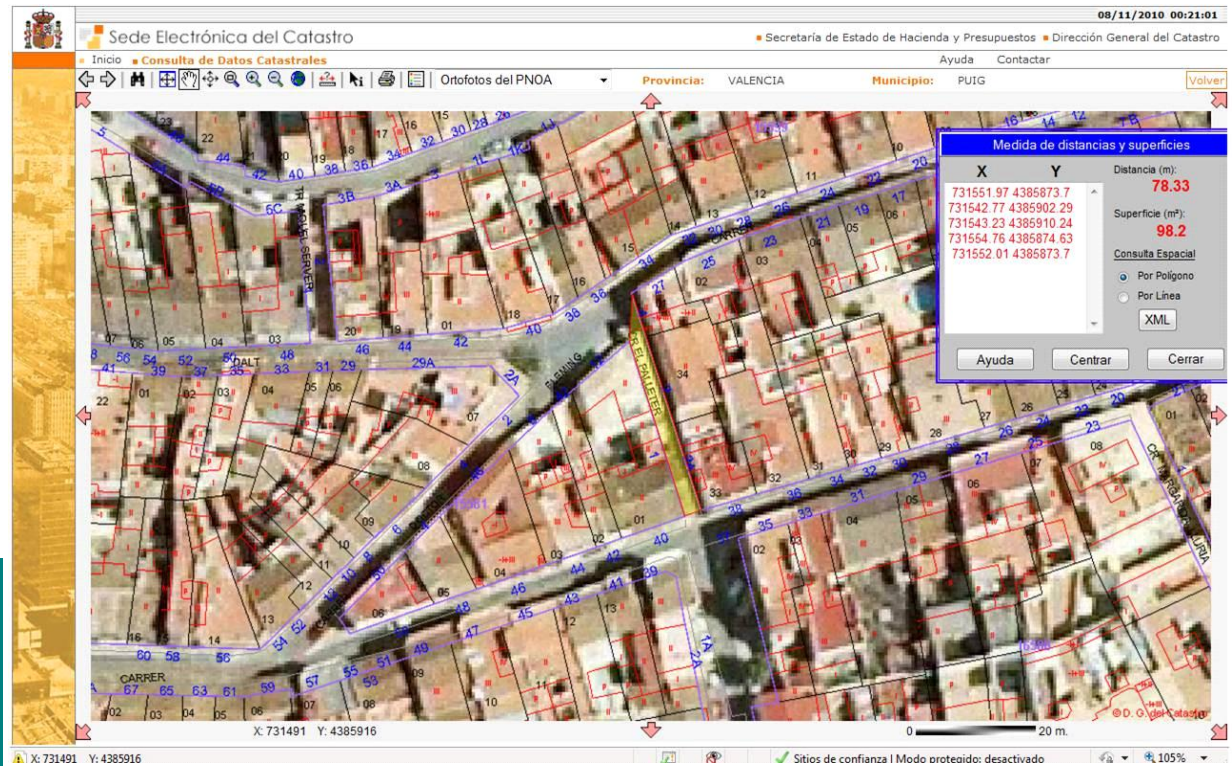
Valor en Venta: **1,00 €**

Cuenta del PGCP: **2010**

Lugar de archivo de la documentación:

Ayuntamiento

Observaciones:





Ayuntamiento de El Puig

Inventario de Bienes al 31 de Diciembre de 2010

Bienes Inmuebles (Epigrafe 1º)

Fichas de Viales Urbanos

Nº. Inv.: **2077** Nombre de la Finca: **Pau, Avda de la** Estado: **ALTA**

Naturaleza: **Urbana** Tipo: **Calle** Naturaleza de dominio: **Uso Público** Situación: **Casco Urbano**

Linderos: Este: Carrer dels Furs; Oeste: límite del casco urbano

Referencia Catastral: **Sin Catastrar**

Superficie(m2):	4.626,11
Longitud (m):	232,23
Anchura (m):	19,92

Fecha de realización Inventario: **10/11/2010**

Fecha de Alta en Inventario: **31/12/2010**

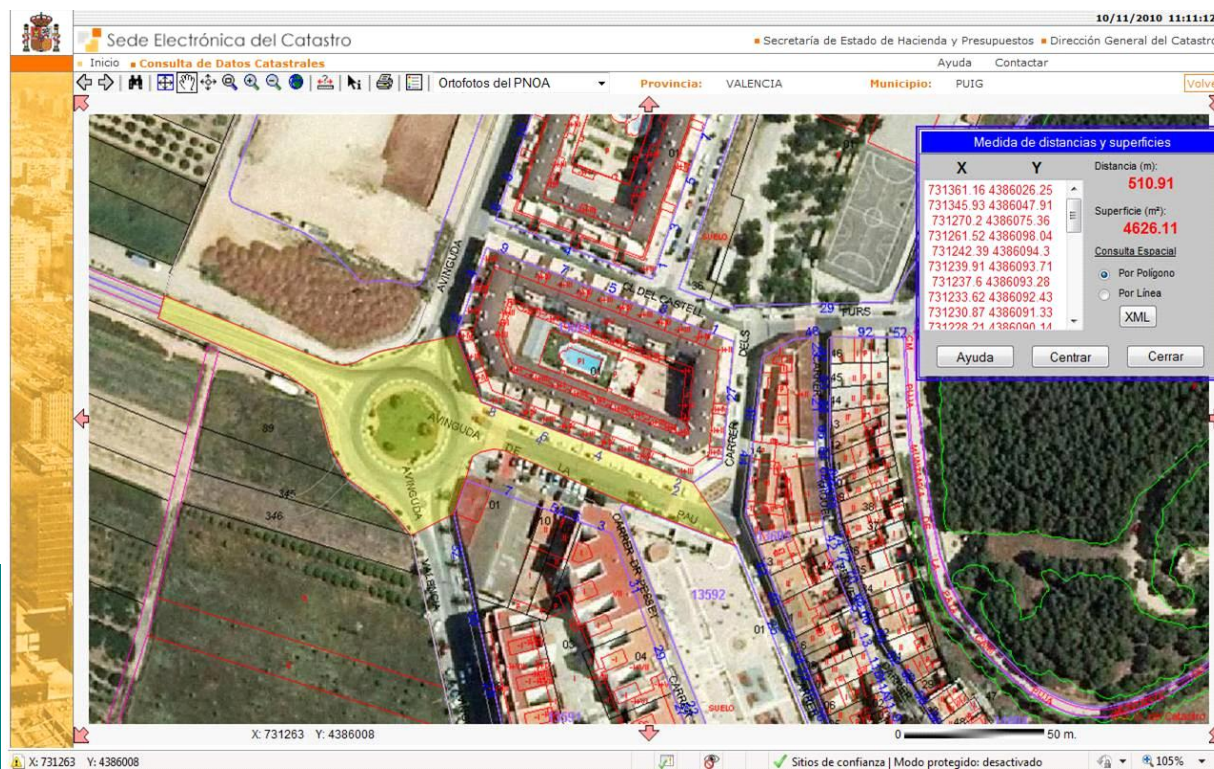
Valor en Venta: **1,00 €**

Cuenta del PGCP: **2010**

Lugar de archivo de la documentación:

Ayuntamiento

Observaciones:





Ayuntamiento de El Puig

Inventario de Bienes al 31 de Diciembre de 2010

Bienes Inmuebles (Epigrafe 1º)

Fichas de Viales Urbanos

Nº. Inv.: **2078** Nombre de la Finca: **Pedrera, Carrer** Estado: **ALTA**

Naturaleza: **Urbana** Tipo: **Calle** Naturaleza de dominio: **Uso Público** Situación: **Casco Urbano**

Linderos: Oeste: Avda de l'Esport, rodeando el polideportivo por el lado este, hasta la Avda. de les Cortes Valencianes

Referencia Catastral: **Sin Catastrar**

Superficie(m2):	13.550,92
Longitud (m):	677,69
Anchura (m):	20,00

Fecha de realización Inventario: **10/11/2010**

Fecha de Alta en Inventario: **31/12/2010**

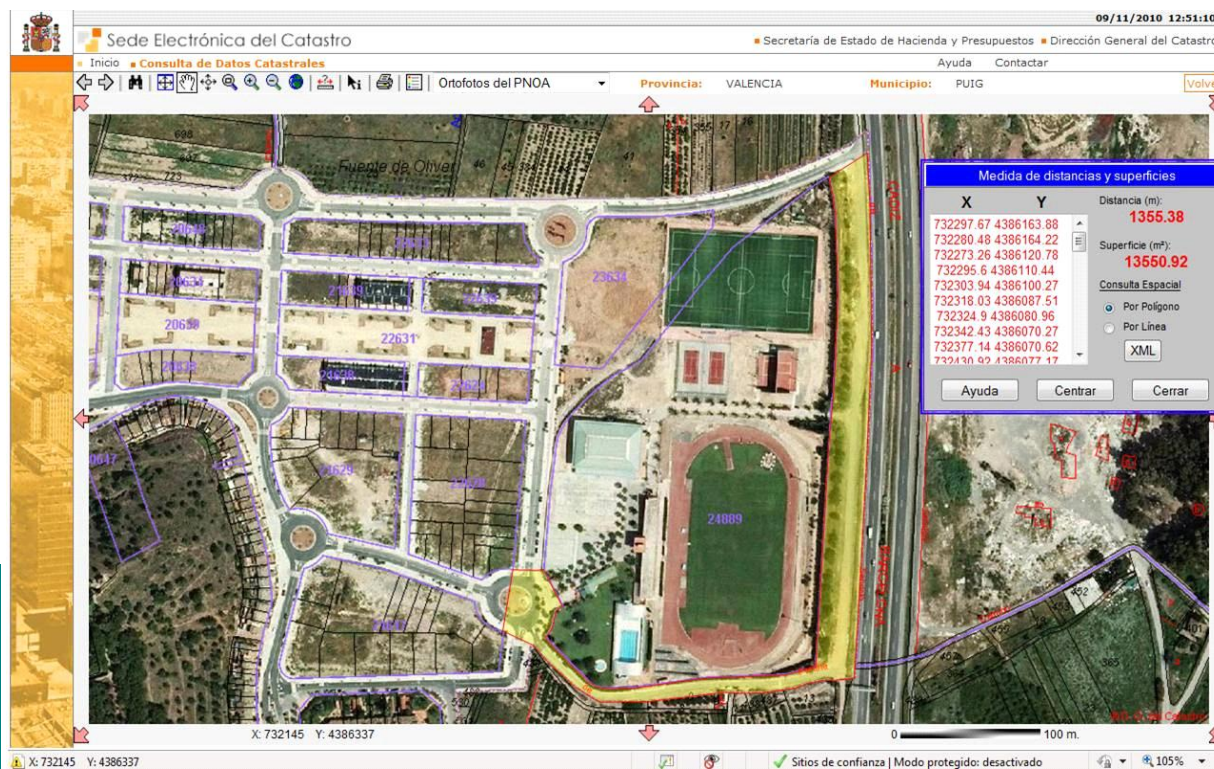
Valor en Venta: **1,00 €**

Cuenta del PGCP: **2010**

Lugar de archivo de la documentación:

Ayuntamiento

Observaciones:





Ayuntamiento de El Puig

Inventario de Bienes al 31 de Diciembre de 2010

Bienes Inmuebles (Epigrafe 1º)

Fichas de Viales Urbanos

Nº. Inv.: **2079** Nombre de la Finca: **Pérez Galdós, Plaça** Estado: **ALTA**

Naturaleza: **Urbana** Tipo: **Calle** Naturaleza de dominio: **Uso Público** Situación: **Casco Urbano**

Linderos: Nordeste: Carrer Santa Bàrbara; Noroeste: Carrer Calvari; Este: Carrer Ausias March; Sur; Carrer Ramón y Cajal; Oeste: Carrer Luis Vives

Referencia Catastral: **Sin Catastrar**

Superficie(m2):	501,49
Longitud (m):	30,76
Anchura (m):	16,30

Fecha de realización Inventario: **10/11/2010**

Fecha de Alta en Inventario: **31/12/2010**

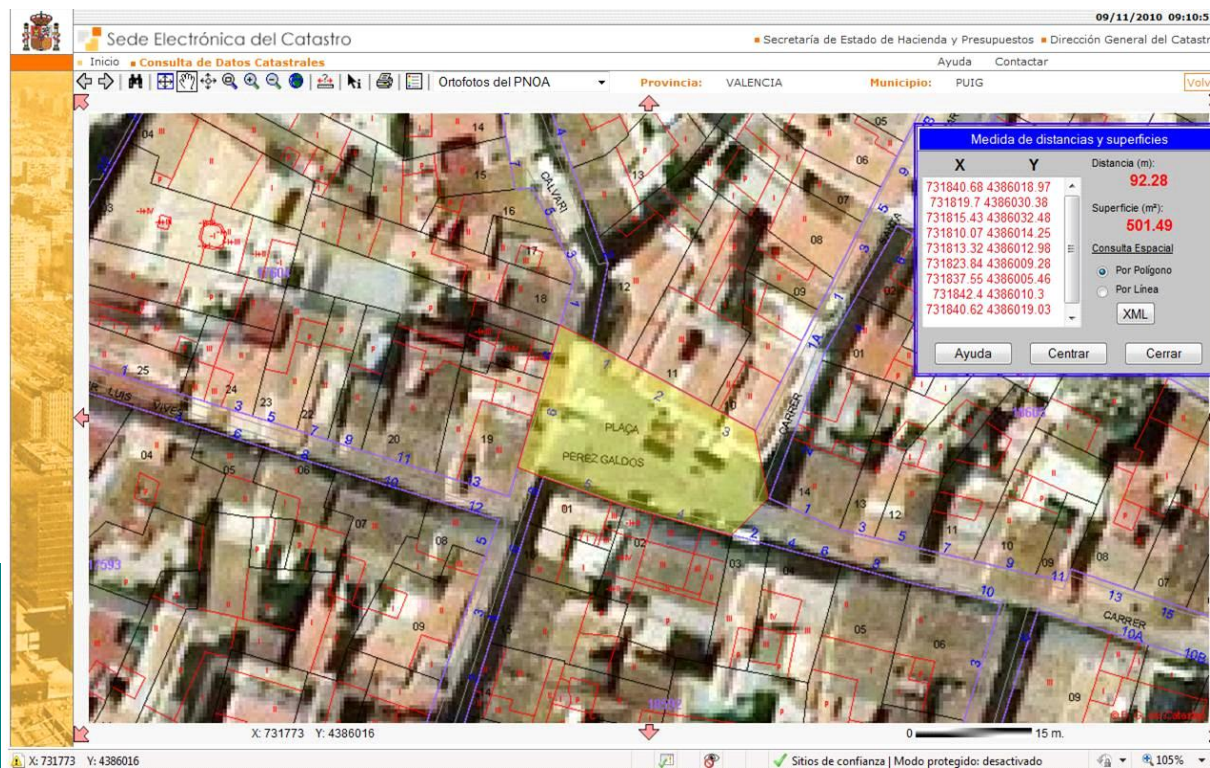
Valor en Venta: **1,00 €**

Cuenta del PGCP: **2010**

Lugar de archivo de la documentación:

Ayuntamiento

Observaciones:





Ayuntamiento de El Puig

Inventario de Bienes al 31 de Diciembre de 2010

Bienes Inmuebles (Epigrafe 1º)

Fichas de Viales Urbanos

Nº. Inv.: **2080** Nombre de la Finca: **Pintor Francesc Ribalta, Carrer** Estado: **ALTA**

Naturaleza: **Urbana** Tipo: **Calle** Naturaleza de dominio: **Uso Público** Situación: **Casco Urbano**

Linderos: Oeste: Carrer Músico Julio Rivelles; Este: Músico Rafael Rosell

Referencia Catastral: **Sin Catastrar**

Superficie(m2):	542,06
Longitud (m):	92,94
Anchura (m):	5,83

Fecha de realización Inventario: **10/11/2010**

Fecha de Alta en Inventario: **31/12/2010**

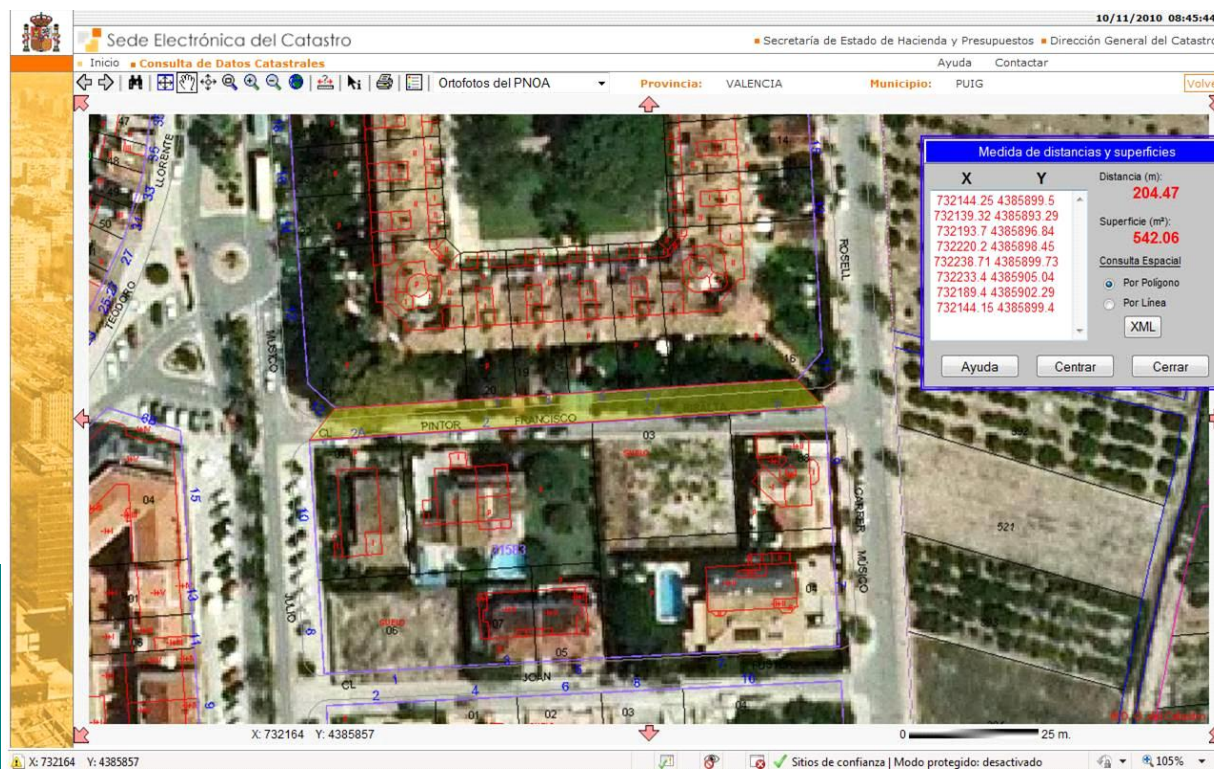
Valor en Venta: **1,00 €**

Cuenta del PGCP: **2010**

Lugar de archivo de la documentación:

Ayuntamiento

Observaciones:





Ayuntamiento de El Puig

Inventario de Bienes al 31 de Diciembre de 2010

Bienes Inmuebles (Epigrafe 1º)

Fichas de Viales Urbanos

Nº. Inv.: **2081** Nombre de la Finca: **Pintor Paco Romeu, Carrer del** Estado: **ALTA**

Naturaleza: **Urbana** Tipo: **Calle** Naturaleza de dominio: **Uso Público** Situación: **Casco Urbano**

Linderos: Este: Carrer de la Mestra Emilia Gutiérrez; Oeste: Carrer Maria Soledad Crespo

Referencia Catastral: **Sin Catastrar**

Superficie(m2):	1.717,45
Longitud (m):	172,06
Anchura (m):	9,98

Fecha de realización Inventario: **10/11/2010**

Fecha de Alta en Inventario: **31/12/2010**

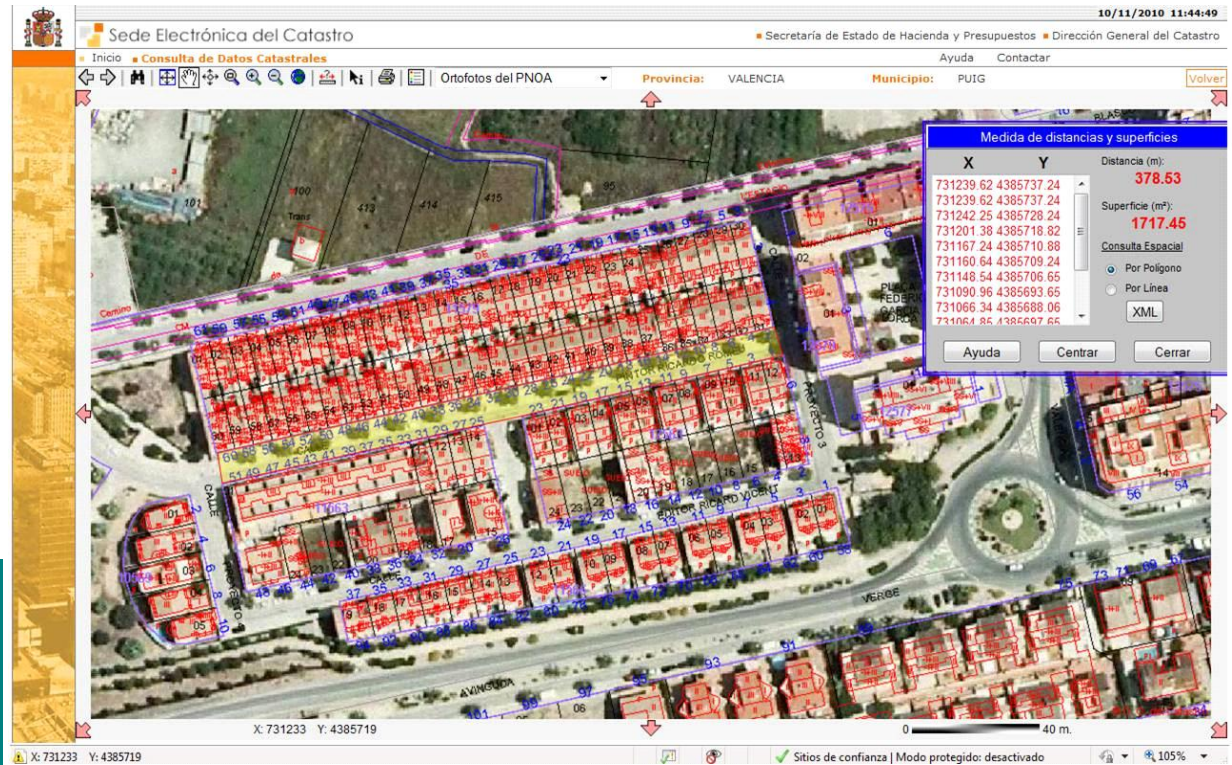
Valor en Venta: **1,00 €**

Cuenta del PGCP: **2010**

Lugar de archivo de la documentación:

Ayuntamiento

Observaciones:





Ayuntamiento de El Puig

Inventario de Bienes al 31 de Diciembre de 2010

Bienes Inmuebles (Epigrafe 1º)

Fichas de Viales Urbanos

Nº. Inv.: **2082** Nombre de la Finca: **Pintor Peiró, Carrer** Estado: **ALTA**

Naturaleza: **Urbana** Tipo: **Calle** Naturaleza de dominio: **Uso Público** Situación: **Casco Urbano**

Linderos: Sur: Avda. Verge del Puig; Norte: Plaça Constitució

Referencia Catastral: **Sin Catastrar**

Superficie(m2):	2.929,06
Longitud (m):	253,40
Anchura (m):	11,56

Fecha de realización Inventario: **10/11/2010**

Fecha de Alta en Inventario: **31/12/2010**

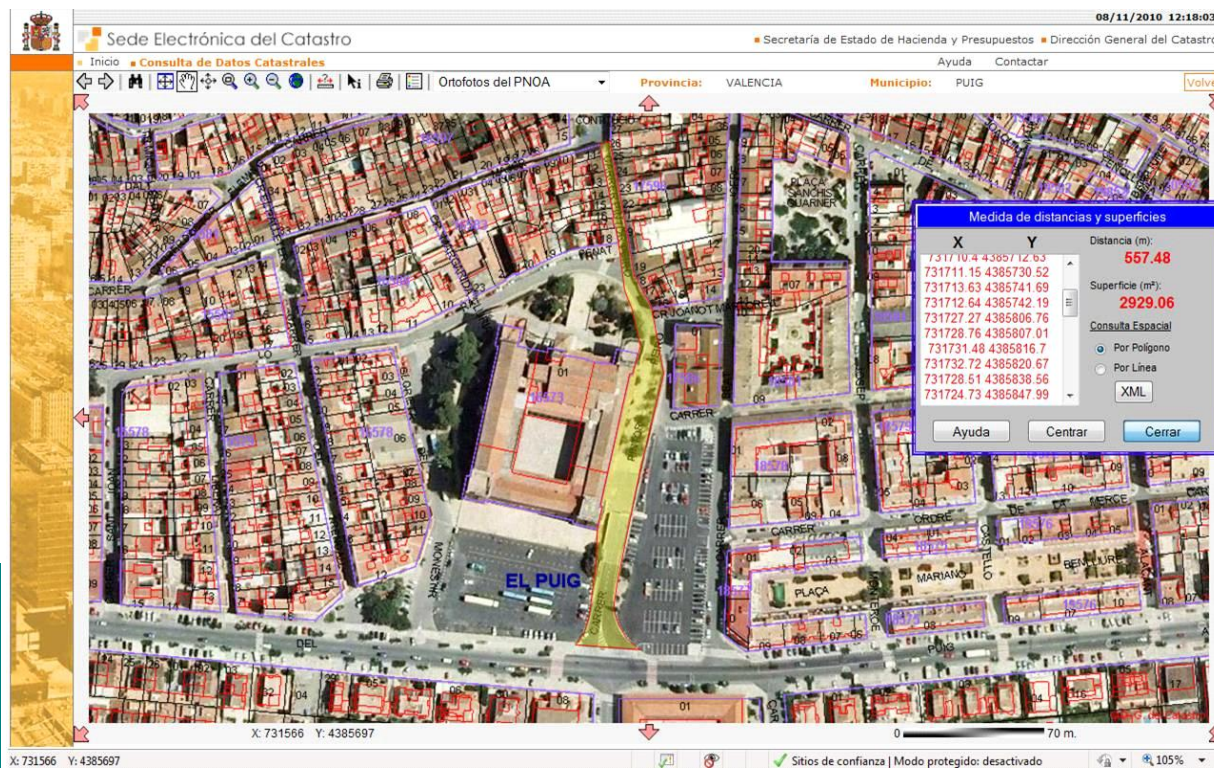
Valor en Venta: **1,00 €**

Cuenta del PGCP: **2010**

Lugar de archivo de la documentación:

Ayuntamiento

Observaciones:





Ayuntamiento de El Puig

Inventario de Bienes al 31 de Diciembre de 2010

Bienes Inmuebles (Epigrafe 1º)

Fichas de Viales Urbanos

Nº. Inv.: **2083** Nombre de la Finca: **Pintor Pinazo, Carrer** Estado: **ALTA**

Naturaleza: **Urbana** Tipo: **Calle** Naturaleza de dominio: **Uso Público** Situación: **Casco Urbano**

Linderos: Nordeste: Carrer Rei En Jaume; Sur: Carrer D'Alt

Referencia Catastral: **Sin Catastrar**

Superficie(m2):	298,87
Longitud (m):	114,66
Anchura (m):	2,61

Fecha de realización Inventario: **10/11/2010**

Fecha de Alta en Inventario: **31/12/2010**

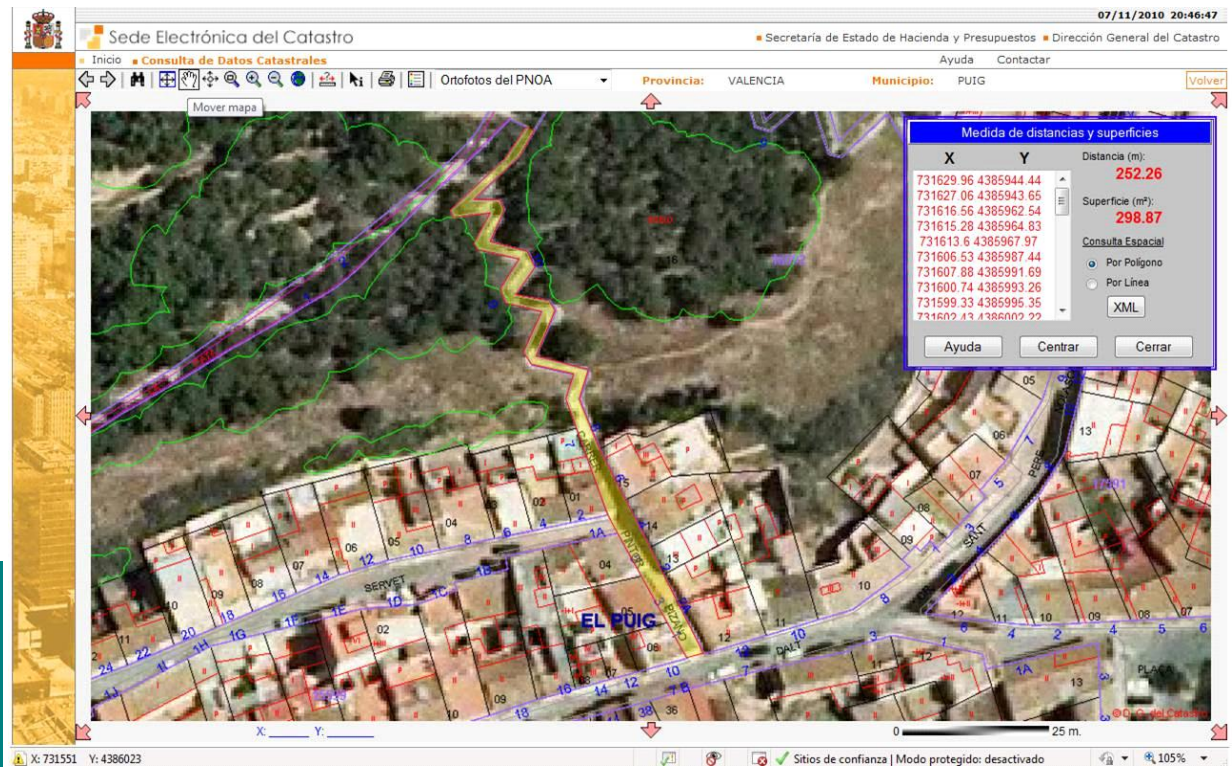
Valor en Venta: **1,00 €**

Cuenta del PGCP: **2010**

Lugar de archivo de la documentación:

Ayuntamiento

Observaciones:





Ayuntamiento de El Puig

Inventario de Bienes al 31 de Diciembre de 2010

Bienes Inmuebles (Epigrafe 1º)

Fichas de Viales Urbanos

Nº. Inv.: **2084**

Nombre de la Finca: **Pintor Sorolla, Carrer**

Estado: **ALTA**

Naturaleza: **Urbana**

Tipo: **Calle**

Naturaleza de dominio: **Uso Público**

Situación: **Casco Urbano**

Linderos: Este: Carrer Puçol; Oeste: Carrer Purisima

Referencia Catastral: **Sin Catastrar**

Superficie(m2):	447,95
Longitud (m):	60,42
Anchura (m):	7,41

Fecha de realización Inventario: **10/11/2010**

Fecha de Alta en Inventario: **31/12/2010**

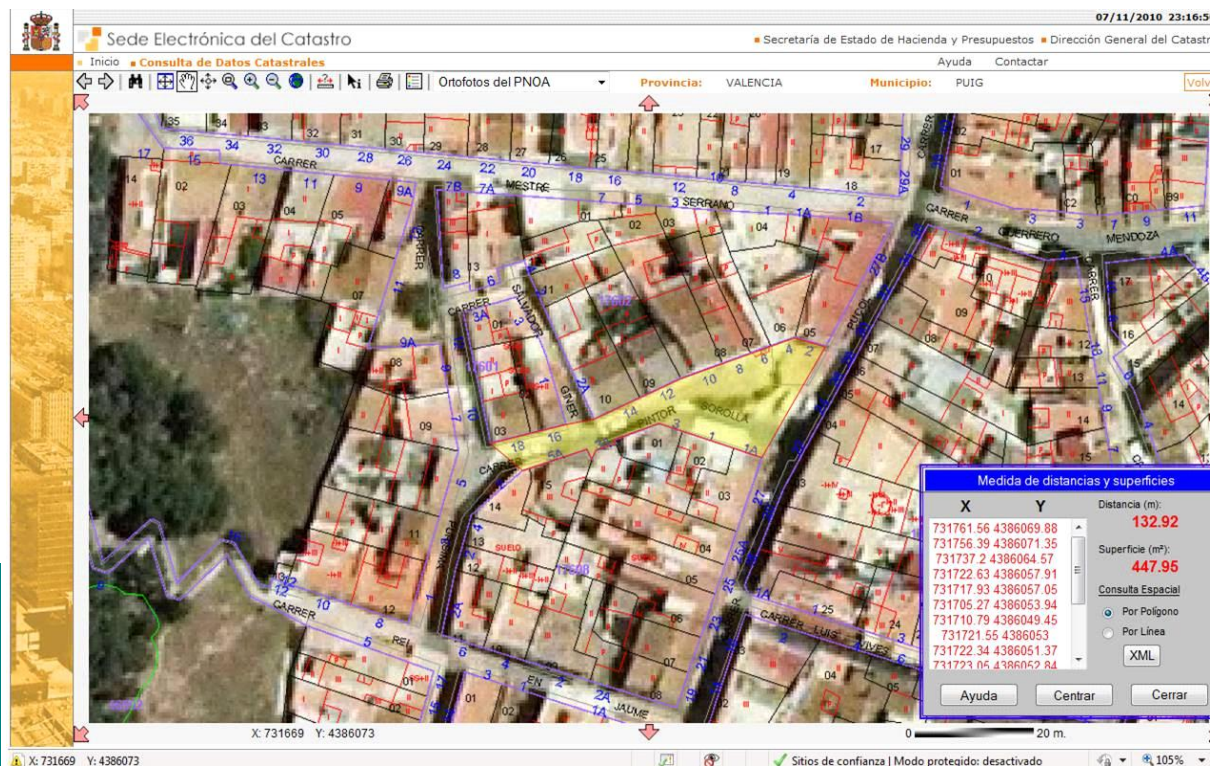
Valor en Venta: **1,00 €**

Cuenta del PGCP: **2010**

Lugar de archivo de la documentación:

Ayuntamiento

Observaciones:





Ayuntamiento de El Puig

Inventario de Bienes al 31 de Diciembre de 2010

Bienes Inmuebles (Epigrafe 1º)

Fichas de Viales Urbanos

Nº. Inv.: **2085** Nombre de la Finca: **Poeta Teodor Llorente, Carrer** Estado: **ALTA**

Naturaleza: **Urbana** Tipo: **Calle** Naturaleza de dominio: **Uso Público** Situación: **Casco Urbano**

Linderos: Suroeste: Carrer de la Mar; Norte: Avda. del Nord

Referencia Catastral: **Sin Catastrar**

Superficie(m2):	9.484,67
Longitud (m):	562,82
Anchura (m):	16,85

Fecha de realización Inventario: **10/11/2010**

Fecha de Alta en Inventario: **31/12/2010**

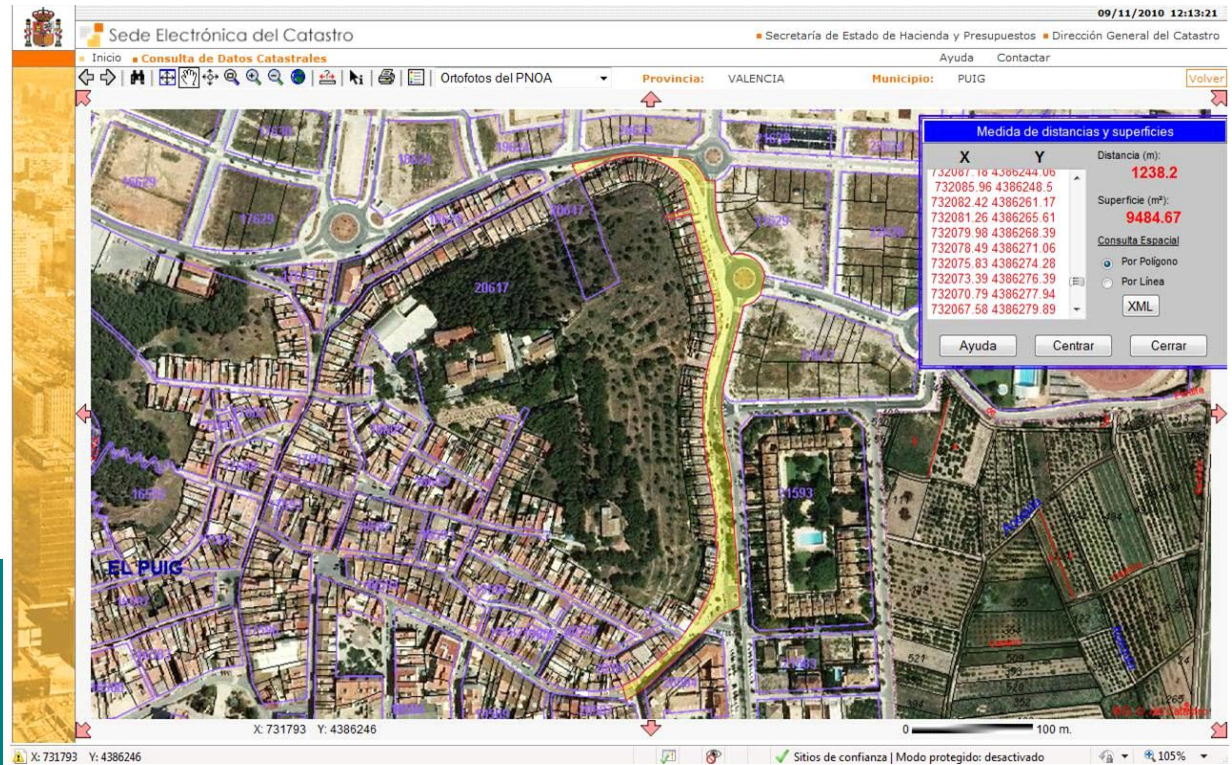
Valor en Venta: **1,00 €**

Cuenta del PGCP: **2010**

Lugar de archivo de la documentación:

Ayuntamiento

Observaciones:





Ayuntamiento de El Puig

Inventario de Bienes al 31 de Diciembre de 2010

Bienes Inmuebles (Epigrafe 1º)

Fichas de Viales Urbanos

Nº. Inv.: **2086** Nombre de la Finca: **Progrés, Carrer del** Estado: **ALTA**

Naturaleza: **Urbana** Tipo: **Calle** Naturaleza de dominio: **Uso Público** Situación: **Casco Urbano**

Linderos: Oeste: Carrer Pintor Peiró; Este: Avda. Musico Julio Rivelles

Referencia Catastral: **Sin Catastrar**

Superficie(m2):	4.040,58
Longitud (m):	364,55
Anchura (m):	11,08

Fecha de realización Inventario: **10/11/2010**

Fecha de Alta en Inventario: **31/12/2010**

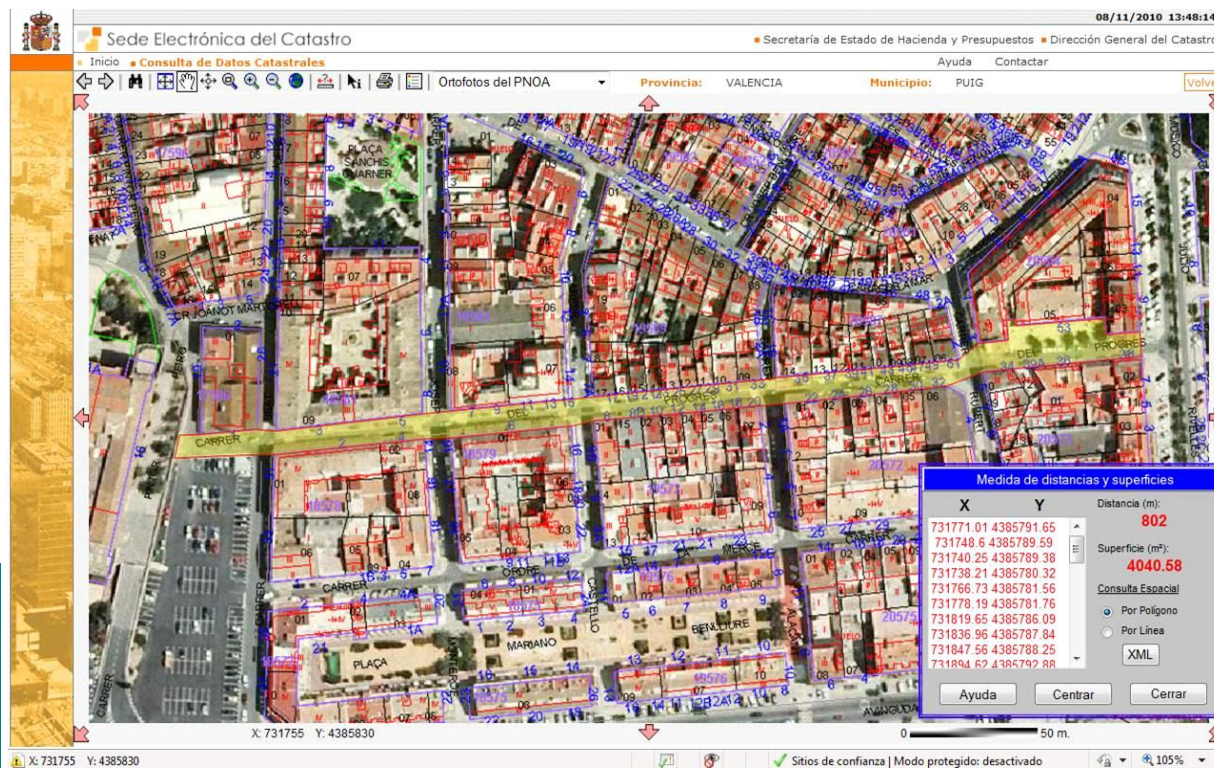
Valor en Venta: **1,00 €**

Cuenta del PGCP: **2010**

Lugar de archivo de la documentación:

Ayuntamiento

Observaciones:





Ayuntamiento de El Puig

Inventario de Bienes al 31 de Diciembre de 2010

Bienes Inmuebles (Epigrafe 1º)

Fichas de Viales Urbanos

Nº. Inv.: **2087** Nombre de la Finca: **Puçol, Albereda de** Estado: **ALTA**

Naturaleza: **Urbana** Tipo: **Calle** Naturaleza de dominio: **Uso Público** Situación: **Casco Urbano**

Linderos: Norte: Avda de les Cortes Valencianes; Sur: Avda. Ronda Nord

Referencia Catastral: **Sin Catastrar**

Superficie(m2):	8.429,84
Longitud (m):	231,18
Anchura (m):	36,46

Fecha de realización Inventario: **10/11/2010**

Fecha de Alta en Inventario: **31/12/2010**

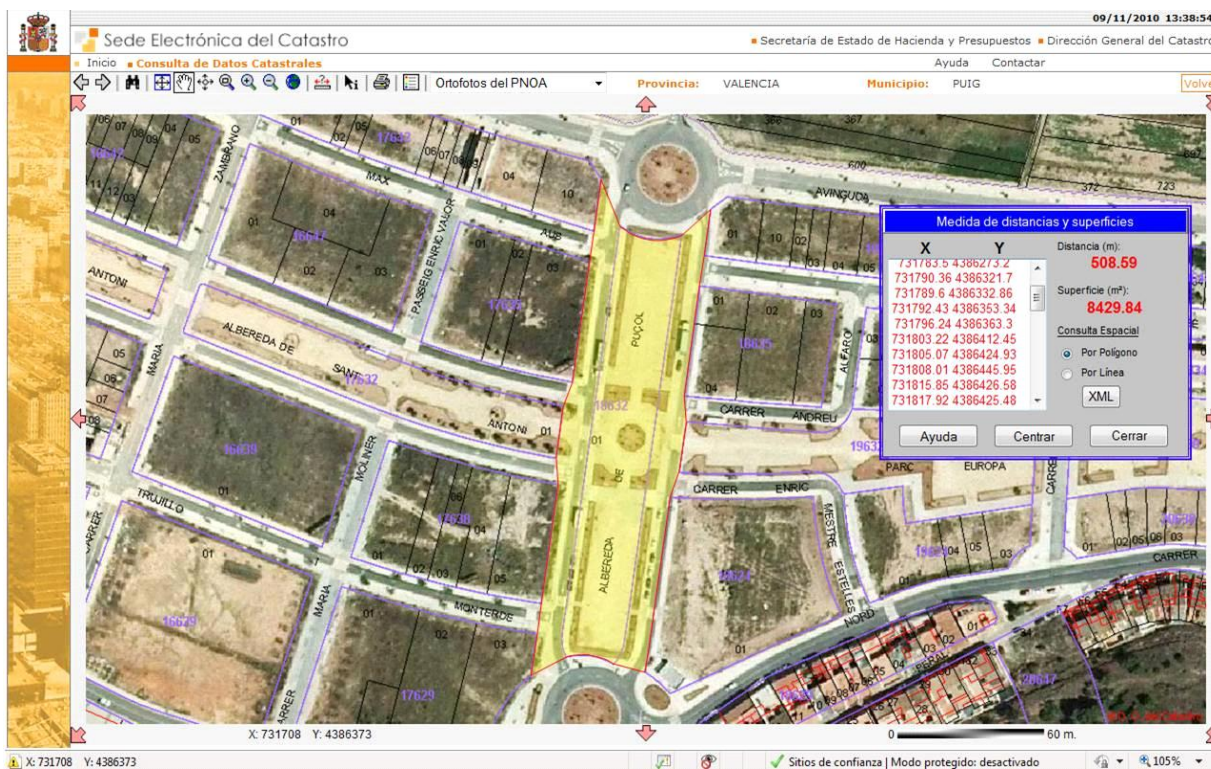
Valor en Venta: **1,00 €**

Cuenta del PGCP: **2010**

Lugar de archivo de la documentación:

Ayuntamiento

Observaciones:





Ayuntamiento de El Puig

Inventario de Bienes al 31 de Diciembre de 2010

Bienes Inmuebles (Epigrafe 1º)

Fichas de Viales Urbanos

Nº. Inv.: **2088** Nombre de la Finca: **Puçol, Carrer** Estado: **ALTA**

Naturaleza: **Urbana** Tipo: **Calle** Naturaleza de dominio: **Uso Público** Situación: **Casco Urbano**

Linderos: Sur: Plaça Constitució; Norte: Carrer Ronda Nord; Este: Carrer Isaac Peral

Referencia Catastral: **Sin Catastrar**

Superficie(m2):	1.947,42
Longitud (m):	269,80
Anchura (m):	7,22

Fecha de realización Inventario: **10/11/2010**

Fecha de Alta en Inventario: **31/12/2010**

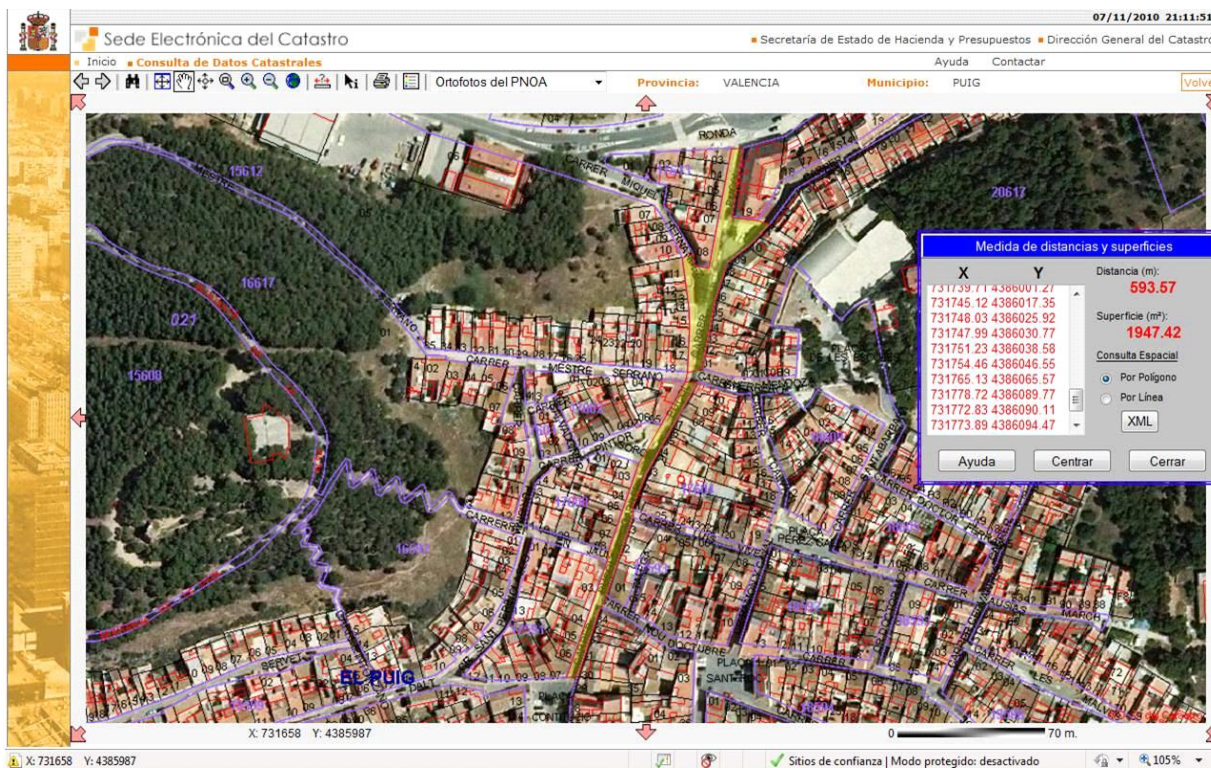
Valor en Venta: **1,00 €**

Cuenta del PGCP: **2010**

Lugar de archivo de la documentación:

Ayuntamiento

Observaciones:





Ayuntamiento de El Puig

Inventario de Bienes al 31 de Diciembre de 2010

Bienes Inmuebles (Epigrafe 1º)

Fichas de Viales Urbanos

Nº. Inv.: **2089**

Nombre de la Finca: **Puig de Cebolla, Carrer**

Estado: **ALTA**

Naturaleza: **Urbana**

Tipo: **Calle**

Naturaleza de dominio: **Uso Público**

Situación: **Casco Urbano**

Linderos: Norte: Avda. Verge del Puig; Sur: Carrer de les Almenares

Referencia Catastral: **Sin Catastrar**

Superficie(m2):	1.374,71
Longitud (m):	108,25
Anchura (m):	12,70

Fecha de realización Inventario: **10/11/2010**

Fecha de Alta en Inventario: **31/12/2010**

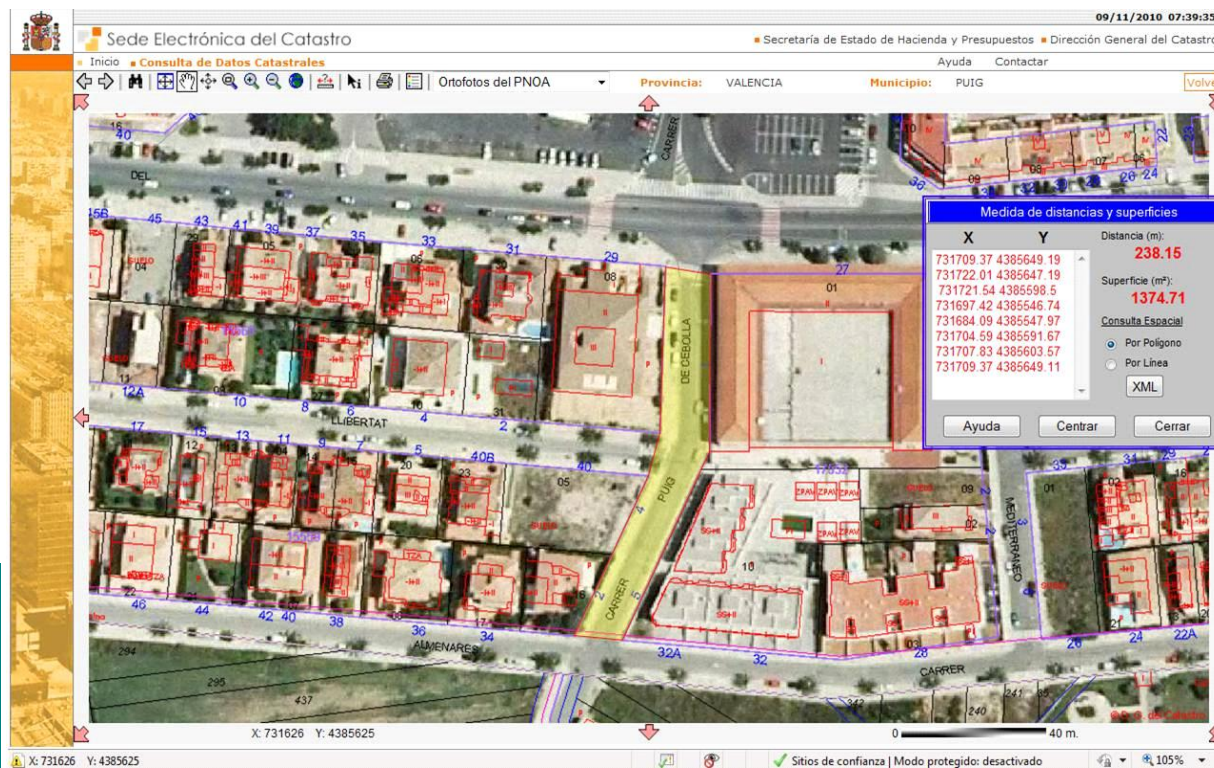
Valor en Venta: **1,00 €**

Cuenta del PGCP: **2010**

Lugar de archivo de la documentación:

Ayuntamiento

Observaciones:





Ayuntamiento de El Puig

Inventario de Bienes al 31 de Diciembre de 2010

Bienes Inmuebles (Epigrafe 1º)

Fichas de Viales Urbanos

Nº. Inv.: **2091** Nombre de la Finca: **Putjà Muntanya de La Patà, Cami** Estado: **ALTA**

Naturaleza: **Urbana** Tipo: **Calle** Naturaleza de dominio: **Uso Público** Situación: **Casco Urbano**

Linderos: Este: Camí Baixada Muntanya de La Patà; Oeste: Carrer dels Furs

Referencia Catastral: **Sin Catastrar**

Superficie(m2):	1.083,10
Longitud (m):	262,77
Anchura (m):	4,12

Fecha de realización Inventario: **31/12/2010**

Fecha de Alta en Inventario: **10/11/2010**

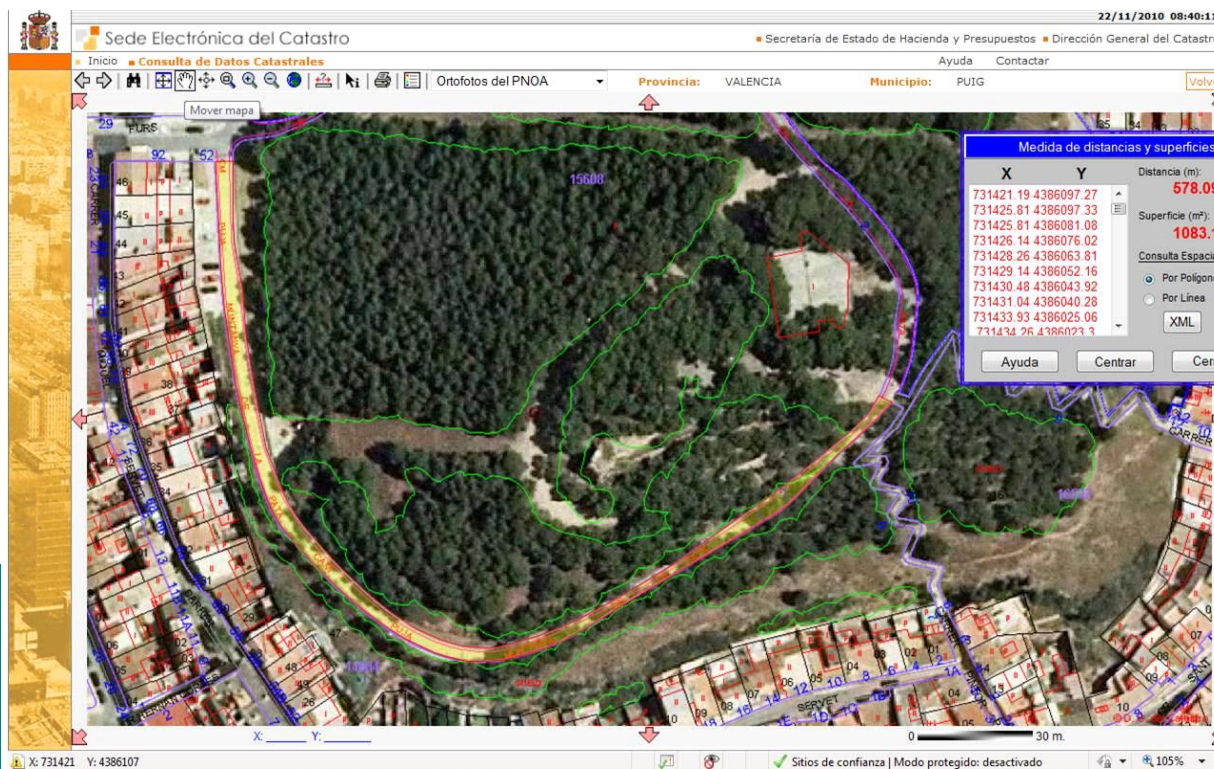
Valor en Venta: **1,00 €**

Cuenta del PGCP: **2010**

Lugar de archivo de la documentación:

Ayuntamiento

Observaciones:





Ayuntamiento de El Puig

Inventario de Bienes al 31 de Diciembre de 2010

Bienes Inmuebles (Epigrafe 1º)

Fichas de Viales Urbanos

Nº. Inv.: **2092**

Nombre de la Finca: **Ramón y Cajal, Carrer**

Estado: **ALTA**

Naturaleza: **Urbana**

Tipo: **Calle**

Naturaleza de dominio: **Uso Público**

Situación: **Casco Urbano**

Linderos: Sur: Plaça Sant Roc; Norte: Plaça Pérez Galdós

Referencia Catastral: **Sin Catastrar**

Superficie(m2):	221,31
Longitud (m):	50,00
Anchura (m):	4,43

Fecha de realización Inventario: **10/11/2010**

Fecha de Alta en Inventario: **31/12/2010**

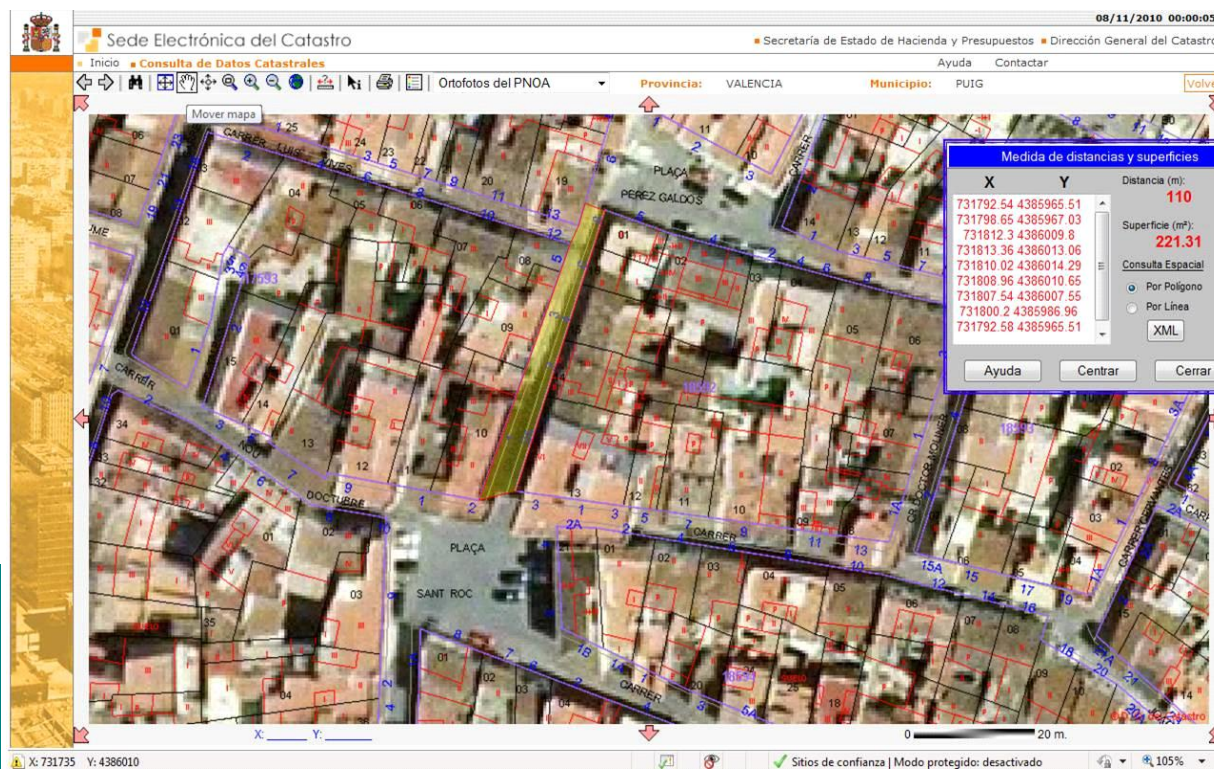
Valor en Venta: **1,00 €**

Cuenta del PGCP: **2010**

Lugar de archivo de la documentación:

Ayuntamiento

Observaciones:





Ayuntamiento de El Puig

Inventario de Bienes al 31 de Diciembre de 2010

Bienes Inmuebles (Epigrafe 1º)

Fichas de Viales Urbanos

Nº. Inv.: **2093** Nombre de la Finca: **Real Orde dels Cavallers del Puig, Carrer** Estado: **ALTA**

Naturaleza: **Urbana** Tipo: **Calle** Naturaleza de dominio: **Uso Público** Situación: **Casco Urbano**

Linderos: Norte:Avda. Ronda Nord; Sur: Carrer Mestra Salvadora

Referencia Catastral: **Sin Catastrar**

Superficie(m2):	1.091,13
Longitud (m):	109,07
Anchura (m):	10,00

Fecha de realización Inventario: **10/11/2010**

Fecha de Alta en Inventario: **31/12/2010**

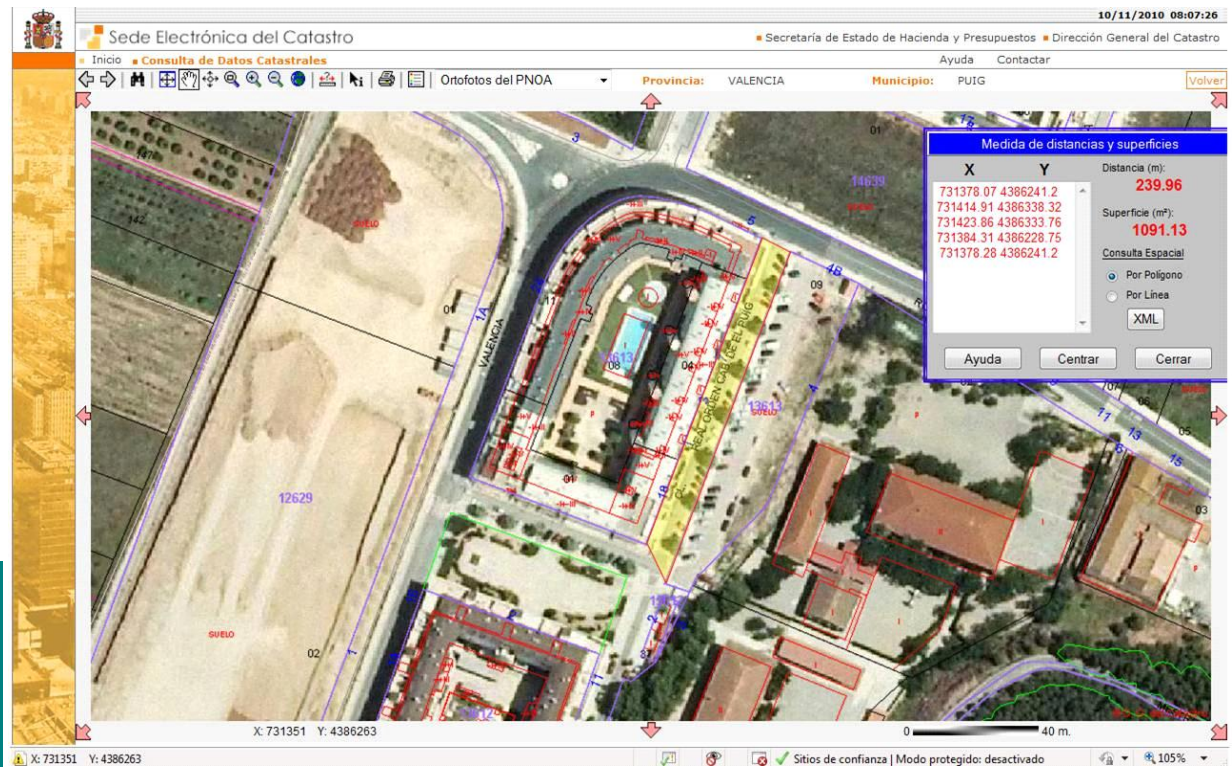
Valor en Venta: **1,00 €**

Cuenta del PGCP: **2010**

Lugar de archivo de la documentación:

Ayuntamiento

Observaciones:





Ayuntamiento de El Puig

Inventario de Bienes al 31 de Diciembre de 2010

Bienes Inmuebles (Epigrafe 1º)

Fichas de Viales Urbanos

Nº. Inv.: **2094** Nombre de la Finca: **Rei En Jaume, Carrer** Estado: **ALTA**

Naturaleza: **Urbana** Tipo: **Calle** Naturaleza de dominio: **Uso Público** Situación: **Casco Urbano**

Linderos: Este: Carrer Puçol; Noroeste: Carrer Pintor Pizano

Referencia Catastral: **Sin Catastrar**

Superficie(m2):	644,84
Longitud (m):	184,10
Anchura (m):	3,50

Fecha de realización Inventario: **10/11/2010**

Fecha de Alta en Inventario: **31/12/2010**

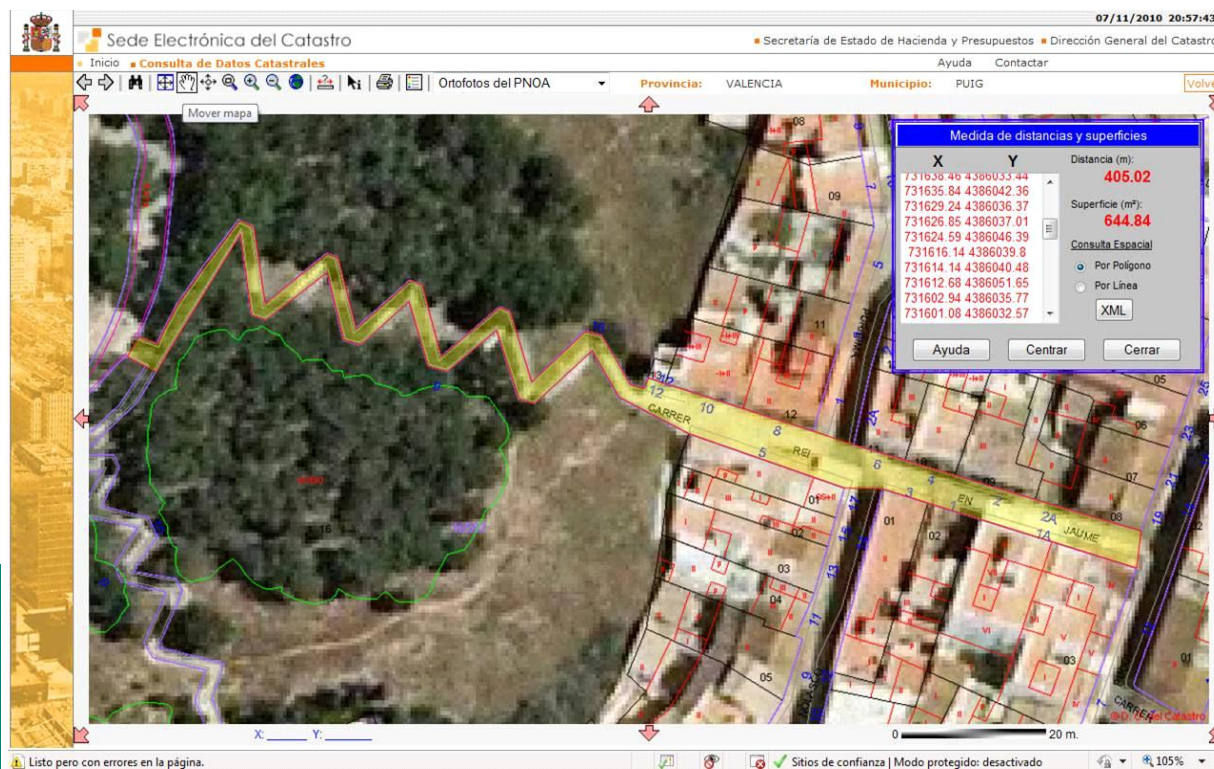
Valor en Venta: **1,00 €**

Cuenta del PGCP: **2010**

Lugar de archivo de la documentación:

Ayuntamiento

Observaciones:





Ayuntamiento de El Puig

Inventario de Bienes al 31 de Diciembre de 2010

Bienes Inmuebles (Epigrafe 1º)

Fichas de Viales Urbanos

Nº. Inv.: **2095**

Nombre de la Finca: **Renocar, Carrer**

Estado: **ALTA**

Naturaleza: **Urbana**

Tipo: **Calle**

Naturaleza de dominio: **Uso Público**

Situación: **Casco Urbano**

Linderos: Este: Carrer Mestra Salvadora; Oeste: Avda. de Valencia

Referencia Catastral: **Sin Catastrar**

Superficie(m2): 2.277,03

Longitud (m): 89,07

Anchura (m): 25,57

Fecha de realización Inventario: **10/11/2010**

Fecha de Alta en Inventario: **31/12/2010**

Valor en Venta: **1,00 €**

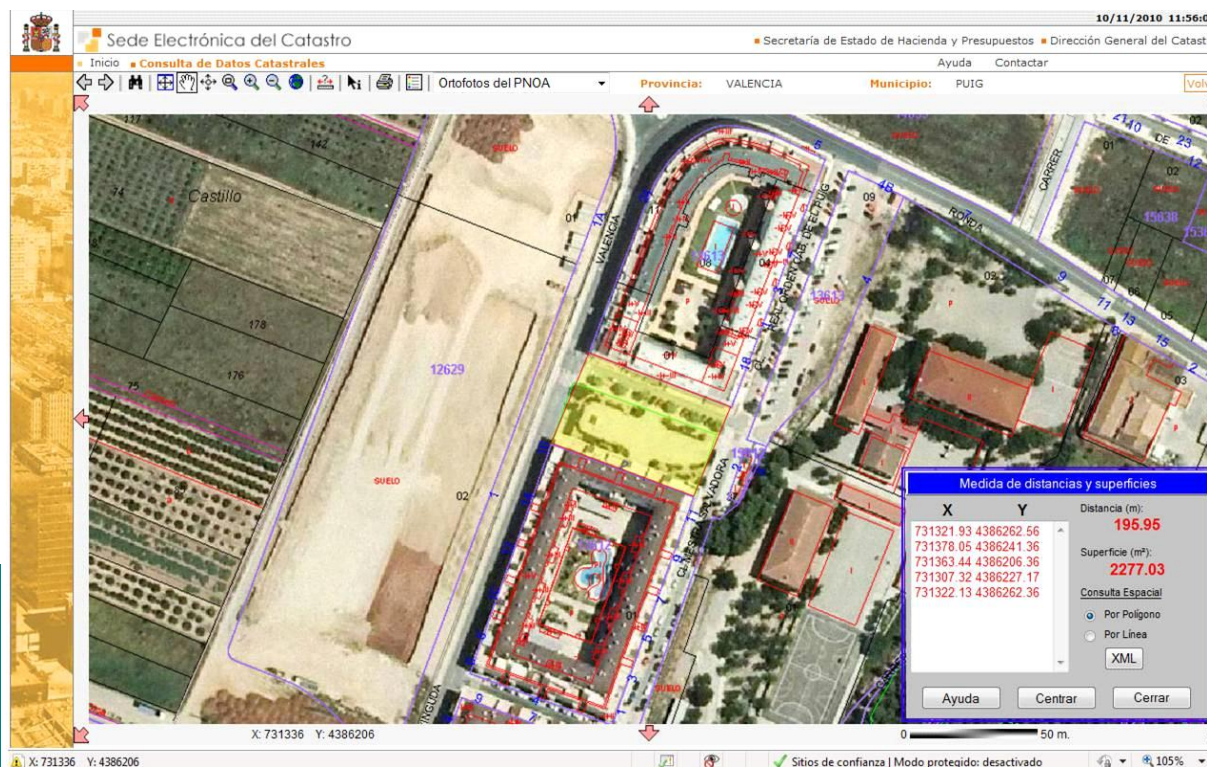
Cuenta del PGCP: **2010**

Lugar de archivo de la documentación:

Ayuntamiento

Observaciones:

No aparece en la cartografía del catastro aunque sí que aparece como calle al buscarla por vías.
Corregir la cartografía del Catastro.





Ayuntamiento de El Puig

Inventario de Bienes al 31 de Diciembre de 2010

Bienes Inmuebles (Epigrafe 1º)

Fichas de Viales Urbanos

Nº. Inv.: **2096** Nombre de la Finca: **Rodriguez Trujillo Montedre, Carrer** Estado: **ALTA**

Naturaleza: **Urbana** Tipo: **Calle** Naturaleza de dominio: **Uso Público** Situación: **Casco Urbano**

Linderos: Oeste: Carrer Vequeria; Este: Albereda de Puçol

Referencia Catastral: **Sin Catastrar**

Superficie(m2):	6.319,75
Longitud (m):	473,60
Anchura (m):	13,34

Fecha de realización Inventario: **10/11/2010**

Fecha de Alta en Inventario: **31/12/2010**

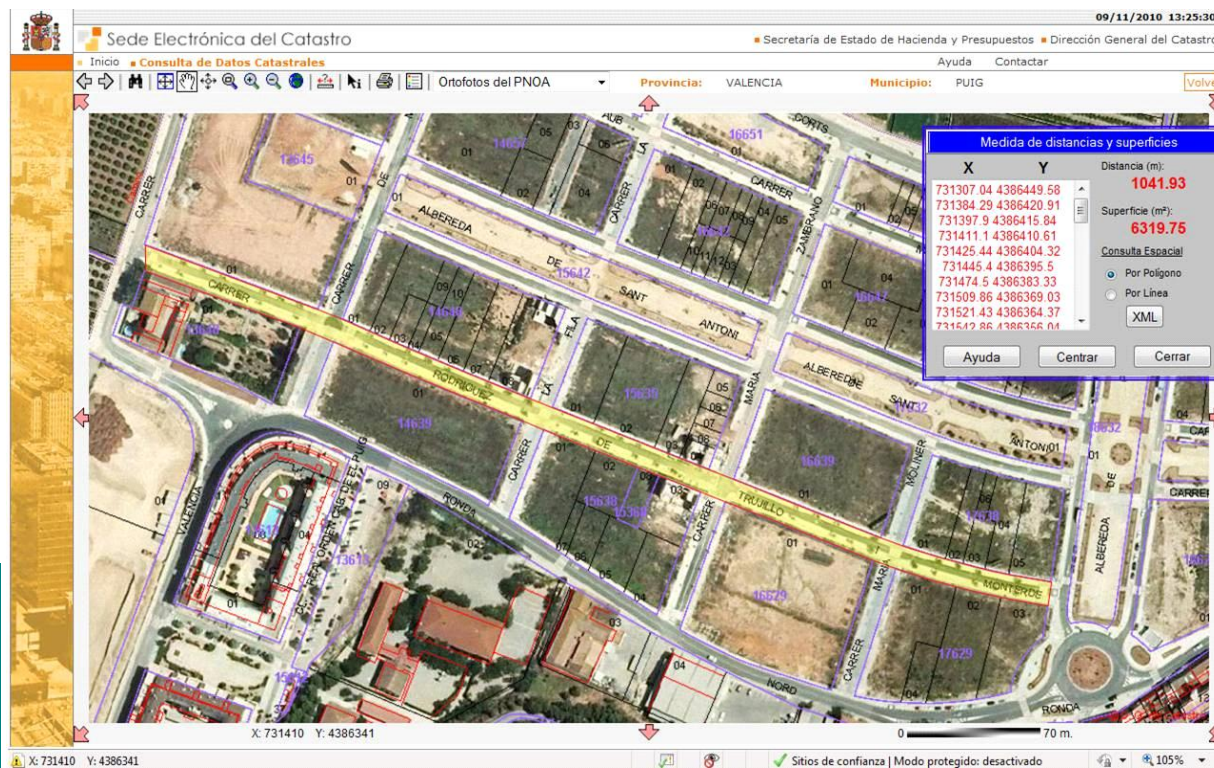
Valor en Venta: **1,00 €**

Cuenta del PGCP: **2010**

Lugar de archivo de la documentación:

Ayuntamiento

Observaciones:





Ayuntamiento de El Puig

Inventario de Bienes al 31 de Diciembre de 2010

Bienes Inmuebles (Epigrafe 1º)

Fichas de Viales Urbanos

Nº. Inv.: **2097** Nombre de la Finca: **Ronda Nord, Avda** Estado: **ALTA**

Naturaleza: **Urbana** Tipo: **Calle** Naturaleza de dominio: **Uso Público** Situación: **Casco Urbano**

Linderos: Oeste: Límite del casco urbano; Este: Límite del casco urbano

Referencia Catastral: **Sin Catastrar**

Superficie(m2):	15.808,66
Longitud (m):	1.022,05
Anchura (m):	15,47

Fecha de realización Inventario: **10/11/2010**

Fecha de Alta en Inventario: **31/12/2010**

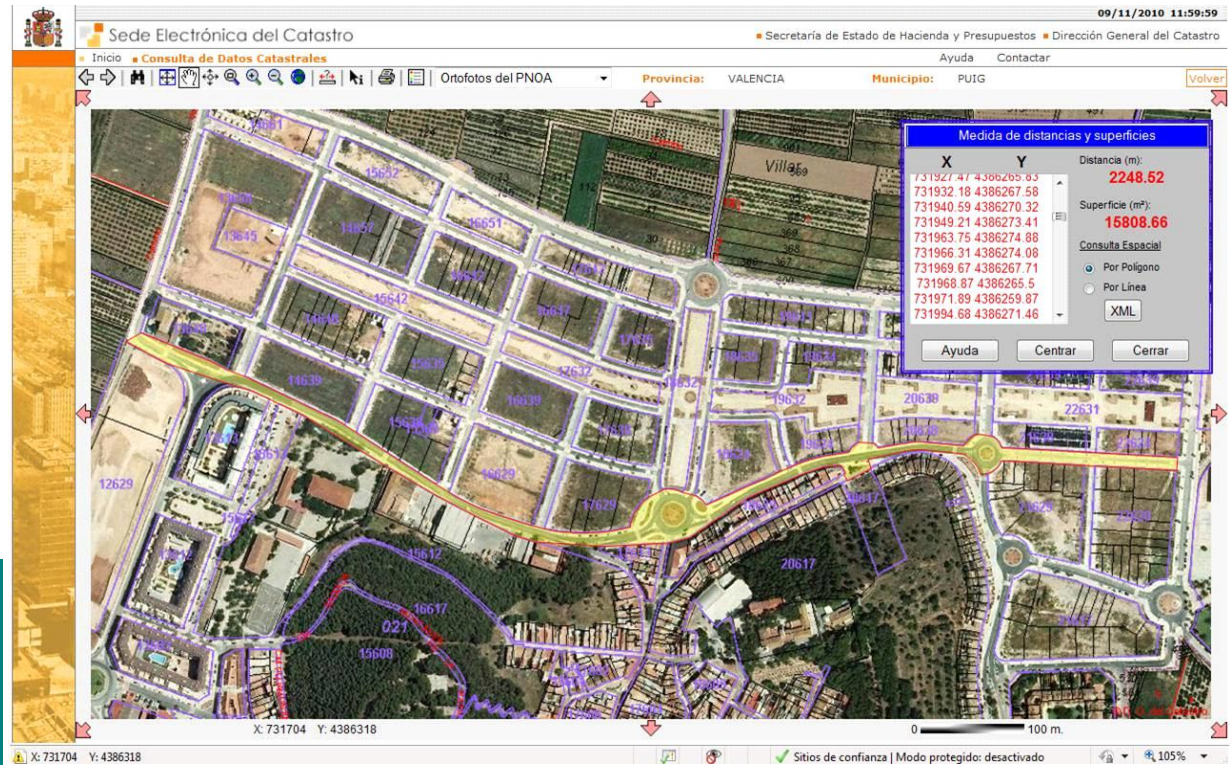
Valor en Venta: **1,00 €**

Cuenta del PGCP: **2010**

Lugar de archivo de la documentación:

Ayuntamiento

Observaciones:





Ayuntamiento de El Puig

Inventario de Bienes al 31 de Diciembre de 2010

Bienes Inmuebles (Epigrafe 1º)

Fichas de Viales Urbanos

Nº. Inv.: **2098**

Nombre de la Finca: **Rupert Chapí, Carrer**

Estado: **ALTA**

Naturaleza: **Urbana**

Tipo: **Calle**

Naturaleza de dominio: **Uso Público**

Situación: **Casco Urbano**

Linderos: Norte: Carrer de la Mar; Sur: Avda. Verge del Puig

Referencia Catastral: **Sin Catastrar**

Superficie(m2):	1.378,91
Longitud (m):	174,96
Anchura (m):	7,88

Fecha de realización Inventario: **10/11/2010**

Fecha de Alta en Inventario: **31/12/2010**

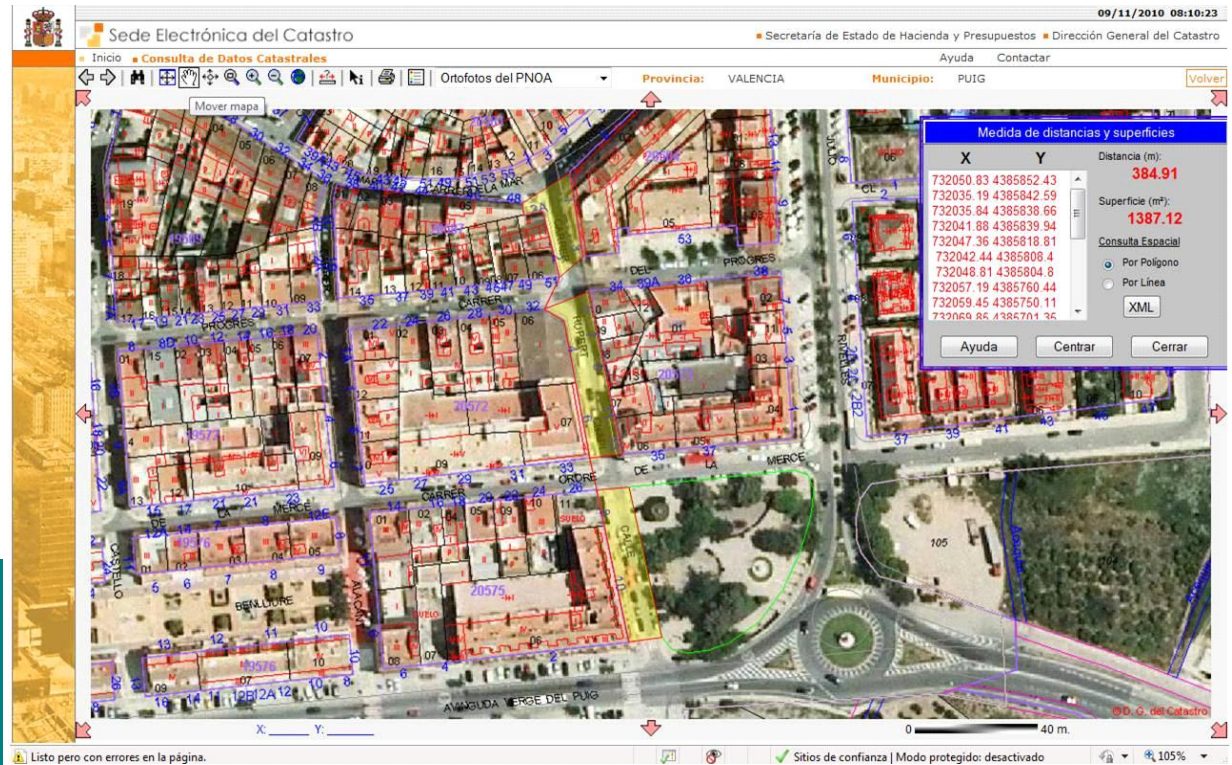
Valor en Venta: **1,00 €**

Cuenta del PGCP: **2010**

Lugar de archivo de la documentación:

Ayuntamiento

Observaciones:





Ayuntamiento de El Puig

Inventario de Bienes al 31 de Diciembre de 2010

Bienes Inmuebles (Epigrafe 1º)

Fichas de Viales Urbanos

Nº. Inv.: **2099** Nombre de la Finca: **Sagunt, Carrer** Estado: **ALTA**

Naturaleza: **Urbana** Tipo: **Calle** Naturaleza de dominio: **Uso Público** Situación: **Casco Urbano**

Linderos: Este: Carrer dels Furs; Oeste: Avda. Valencia

Referencia Catastral: **Sin Catastrar**

Superficie(m2):	1.029,42
Longitud (m):	99,52
Anchura (m):	10,34

Fecha de realización Inventario: **10/11/2010**

Fecha de Alta en Inventario: **31/12/2010**

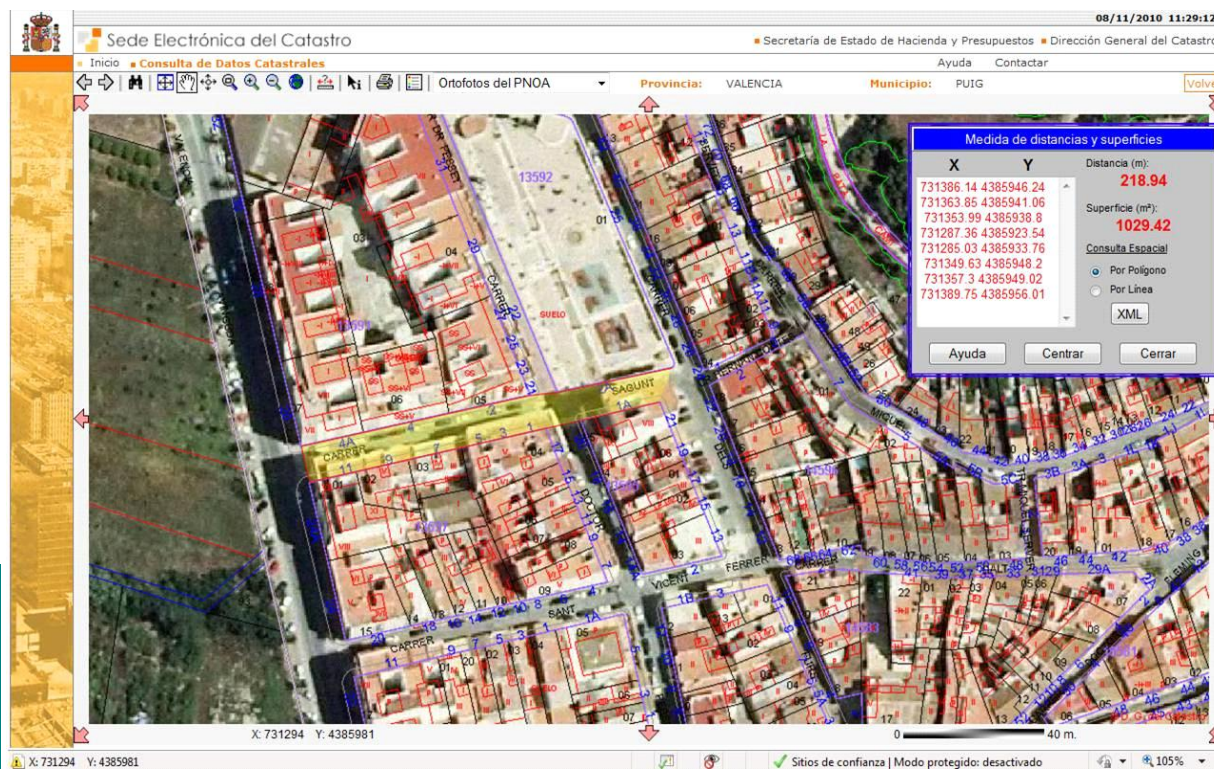
Valor en Venta: **1,00 €**

Cuenta del PGCP: **2010**

Lugar de archivo de la documentación:

Ayuntamiento

Observaciones:





Ayuntamiento de El Puig

Inventario de Bienes al 31 de Diciembre de 2010

Bienes Inmuebles (Epigrafe 1º)

Fichas de Viales Urbanos

Nº. Inv.: **2100** Nombre de la Finca: **Salvador Giner, Carrer** Estado: **ALTA**

Naturaleza: **Urbana** Tipo: **Calle** Naturaleza de dominio: **Uso Público** Situación: **Casco Urbano**

Linderos: Sur: Carrer Pintor Sorolla; Norte: Carrer Purisima

Referencia Catastral: **Sin Catastrar**

Superficie(m2):	136,70
Longitud (m):	40,37
Anchura (m):	3,39

Fecha de realización Inventario: **10/11/2010**

Fecha de Alta en Inventario: **31/12/2010**

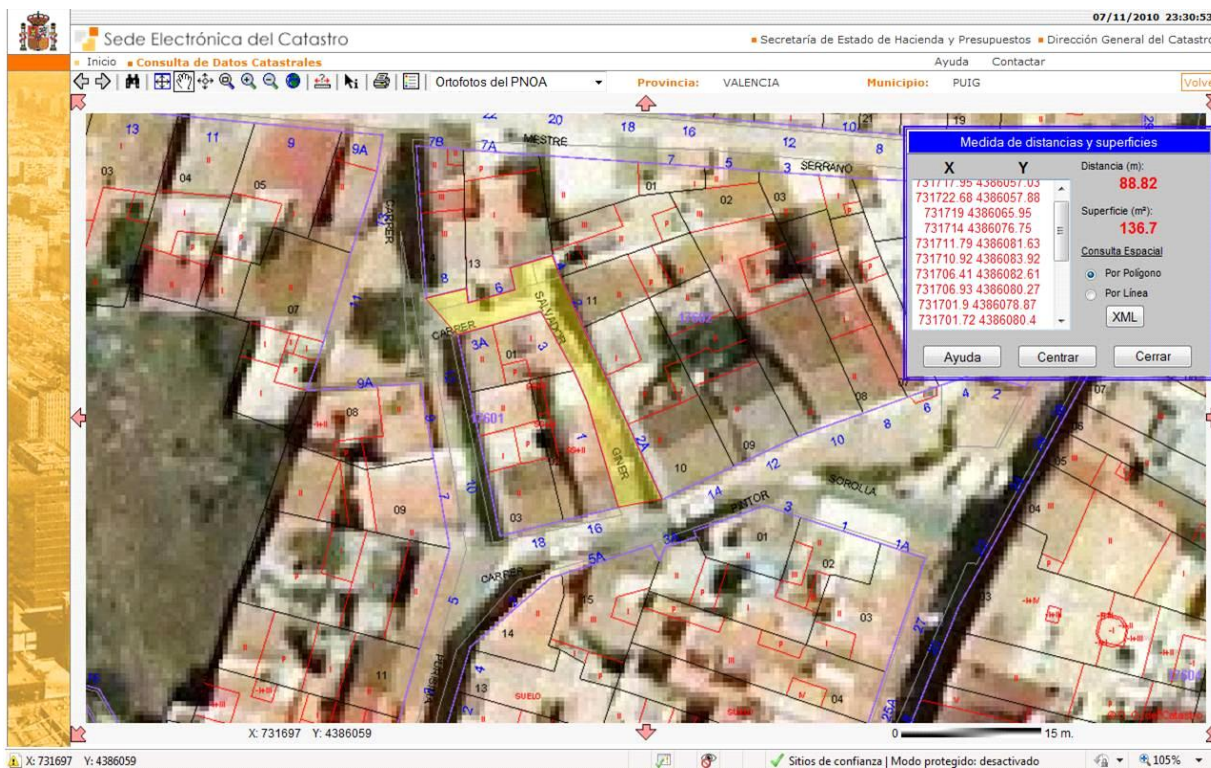
Valor en Venta: **1,00 €**

Cuenta del PGCP: **2010**

Lugar de archivo de la documentación:

Ayuntamiento

Observaciones:





Ayuntamiento de El Puig

Inventario de Bienes al 31 de Diciembre de 2010

Bienes Inmuebles (Epigrafe 1º)

Fichas de Viales Urbanos

Nº. Inv.: **2101** Nombre de la Finca: **Sanchis Guarner, Plaça** Estado: **ALTA**

Naturaleza: **Urbana** Tipo: **Calle** Naturaleza de dominio: **Uso Público** Situación: **Casco Urbano**

Linderos: Este: Carrer Josep Monterde

Referencia Catastral: **Sin Catastrar**

Superficie(m2):	1.863,84
Longitud (m):	54,67
Anchura (m):	34,09

Fecha de realización Inventario: **10/11/2010**

Fecha de Alta en Inventario: **31/12/2010**

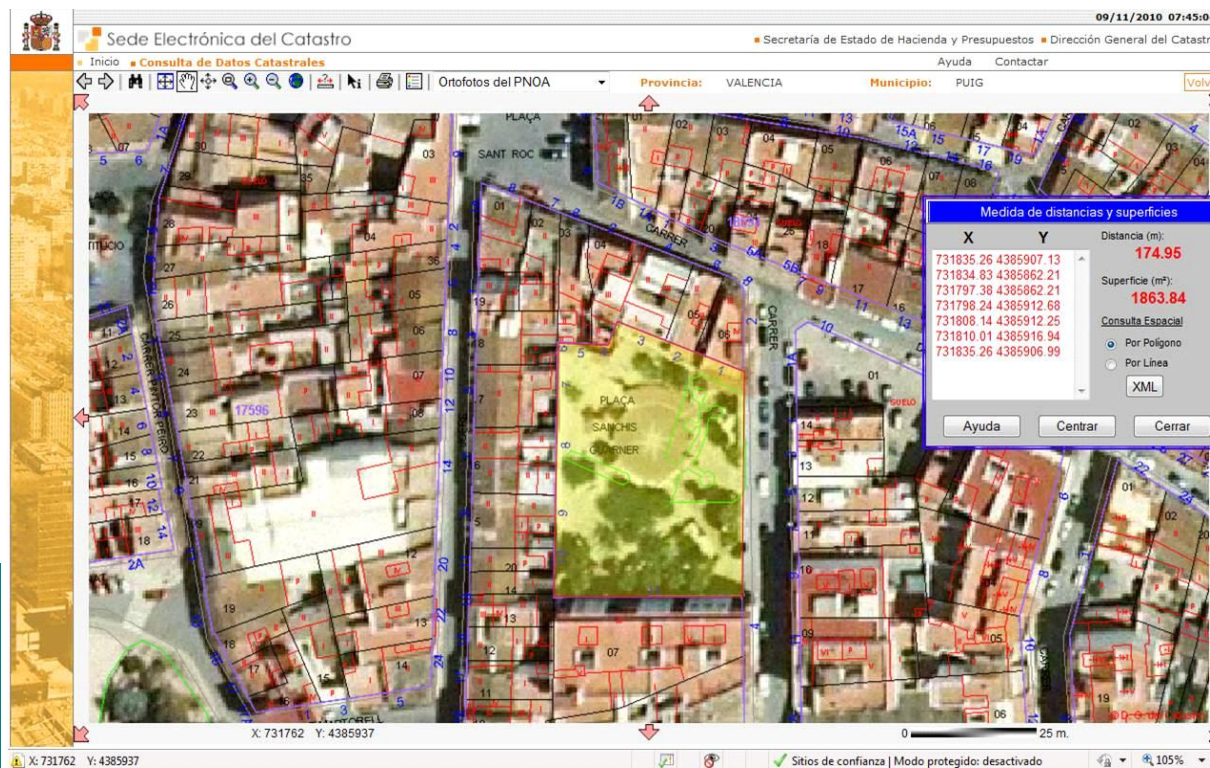
Valor en Venta: **1,00 €**

Cuenta del PGCP: **2010**

Lugar de archivo de la documentación:

Ayuntamiento

Observaciones:





Ayuntamiento de El Puig

Inventario de Bienes al 31 de Diciembre de 2010

Bienes Inmuebles (Epigrafe 1º)

Fichas de Viales Urbanos

Nº. Inv.: **2102** Nombre de la Finca: **Sant Antoni, Albereda de** Estado: **ALTA**

Naturaleza: **Urbana** Tipo: **Calle** Naturaleza de dominio: **Uso Público** Situación: **Casco Urbano**

Linderos: Oeste: Carrer 1 de Maig; Oeste: Albereda de Puçol

Referencia Catastral: **Sin Catastrar**

Superficie(m2):	15.982,66
Longitud (m):	385,40
Anchura (m):	41,47

Fecha de realización Inventario: **10/11/2010**

Fecha de Alta en Inventario: **31/12/2010**

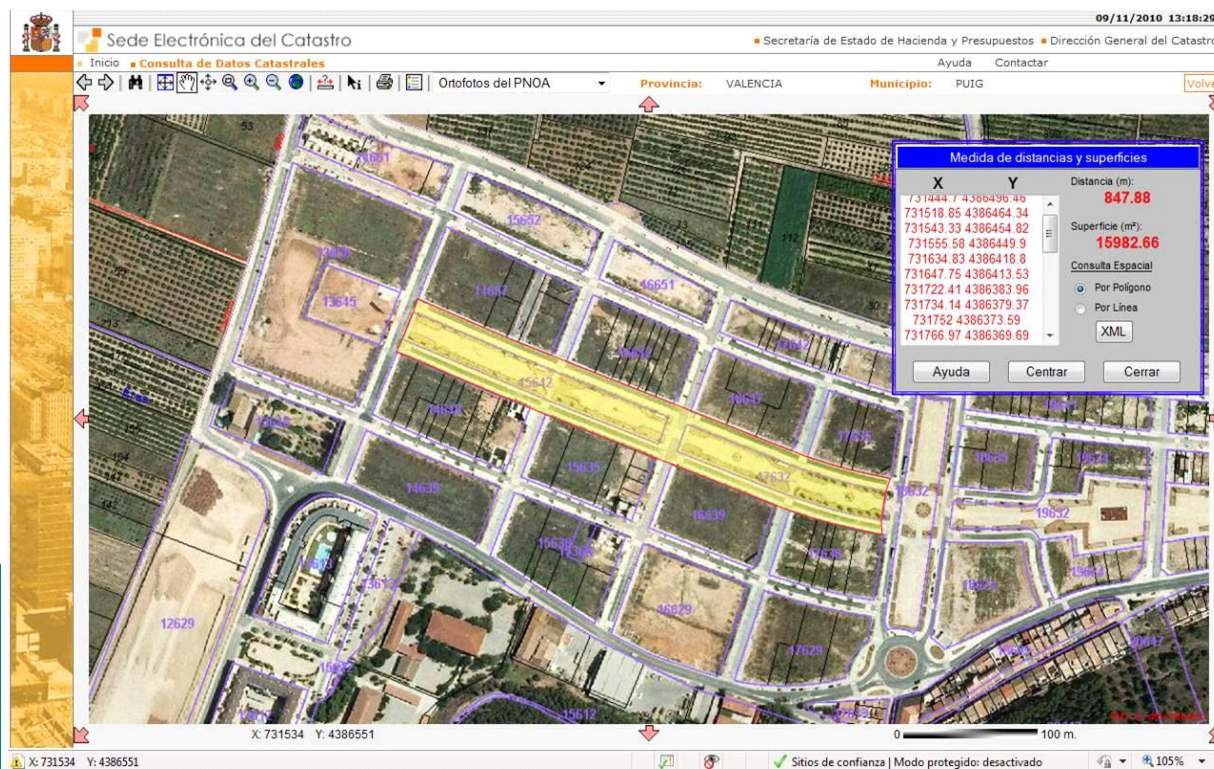
Valor en Venta: **1,00 €**

Cuenta del PGCP: **2010**

Lugar de archivo de la documentación:

Ayuntamiento

Observaciones:





Ayuntamiento de El Puig

Inventario de Bienes al 31 de Diciembre de 2010

Bienes Inmuebles (Epigrafe 1º)

Fichas de Viales Urbanos

Nº. Inv.: **2103** Nombre de la Finca: **Santa Bárbara, Carrer** Estado: **ALTA**

Naturaleza: **Urbana** Tipo: **Calle** Naturaleza de dominio: **Uso Público** Situación: **Casco Urbano**

Linderos: Sur: Plaça Pérez Galdós; Norte: Plaça de les Escoles

Referencia Catastral: **Sin Catastrar**

Superficie(m2):	425,63
Longitud (m):	73,09
Anchura (m):	5,82

Fecha de realización Inventario: **10/11/2010**

Fecha de Alta en Inventario: **31/12/2010**

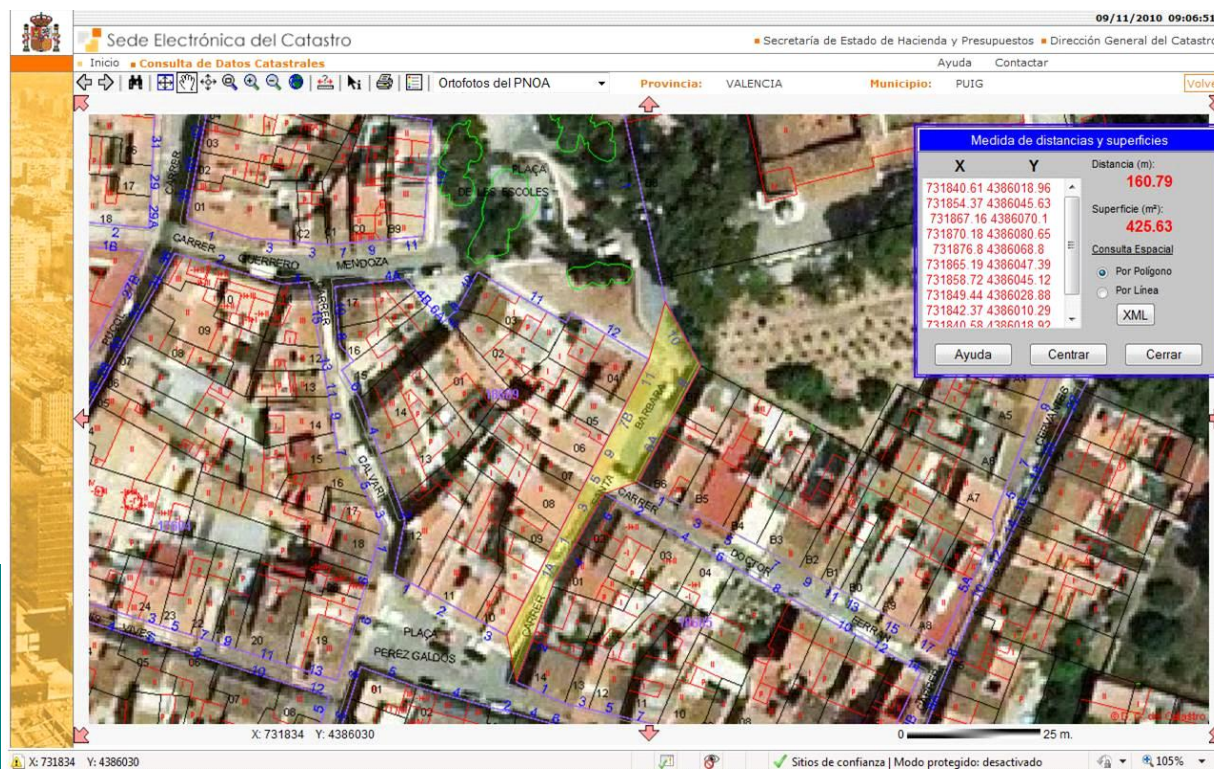
Valor en Venta: **1,00 €**

Cuenta del PGCP: **2010**

Lugar de archivo de la documentación:

Ayuntamiento

Observaciones:





Ayuntamiento de El Puig

Inventario de Bienes al 31 de Diciembre de 2010

Bienes Inmuebles (Epigrafe 1º)

Fichas de Viales Urbanos

Nº. Inv.: **2104** Nombre de la Finca: **Sant Joan de Ribera, Carrer** Estado: **ALTA**

Naturaleza: **Urbana** Tipo: **Calle** Naturaleza de dominio: **Uso Público** Situación: **Casco Urbano**

Linderos: Norte: Plaça L'Ajuntament; Sur: Avda. de la Verge del Puig

Referencia Catastral: **Sin Catastrar**

Superficie(m2):	960,28
Longitud (m):	100,24
Anchura (m):	9,58

Fecha de realización Inventario: **10/11/2010**

Fecha de Alta en Inventario: **31/12/2010**

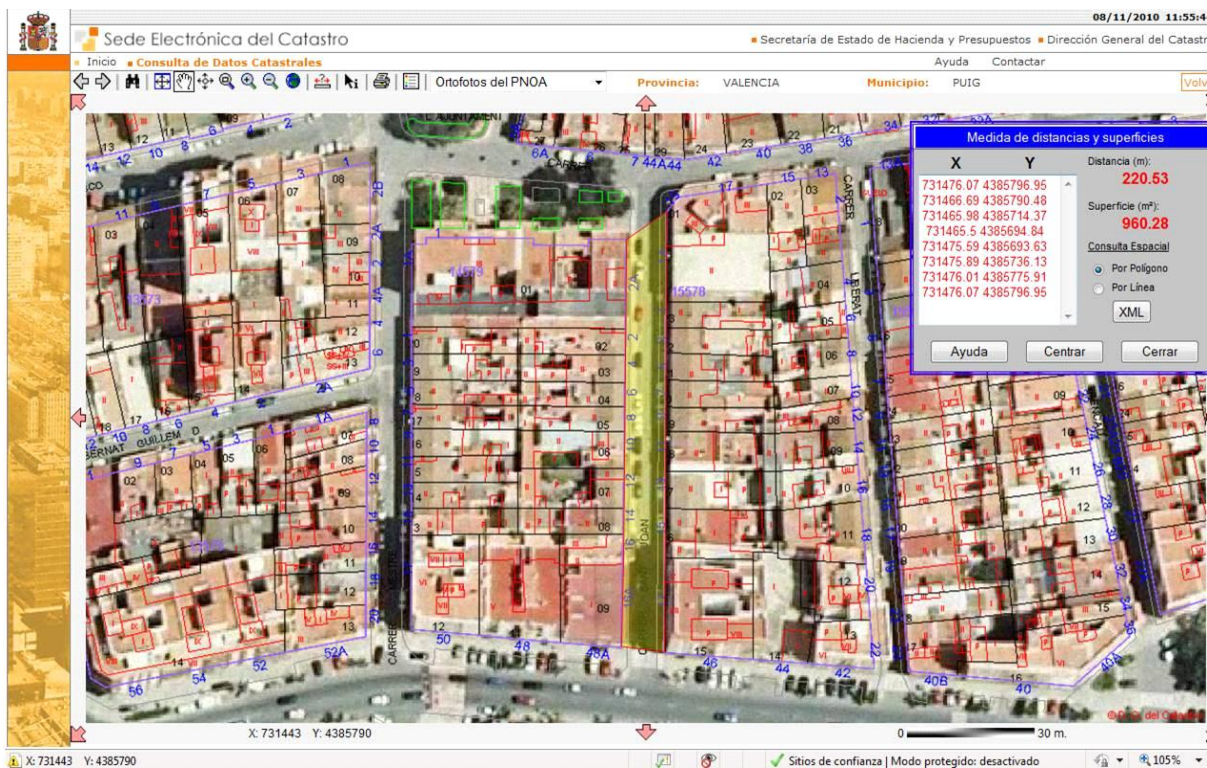
Valor en Venta: **1,00 €**

Cuenta del PGCP: **2010**

Lugar de archivo de la documentación:

Ayuntamiento

Observaciones:





Ayuntamiento de El Puig

Inventario de Bienes al 31 de Diciembre de 2010

Bienes Inmuebles (Epigrafe 1º)

Fichas de Viales Urbanos

Nº. Inv.: **2105** Nombre de la Finca: **Sant Pere Nolasco, Carrer** Estado: **ALTA**

Naturaleza: **Urbana** Tipo: **Calle** Naturaleza de dominio: **Uso Público** Situación: **Casco Urbano**

Linderos: Suroeste: Carrer D'Alt; Nordeste: Carrer Rei En Jaume

Referencia Catastral: **Sin Catastrar**

Superficie(m2):	460,08
Longitud (m):	73,91
Anchura (m):	6,22

Fecha de realización Inventario: **10/11/2010**

Fecha de Alta en Inventario: **31/12/2010**

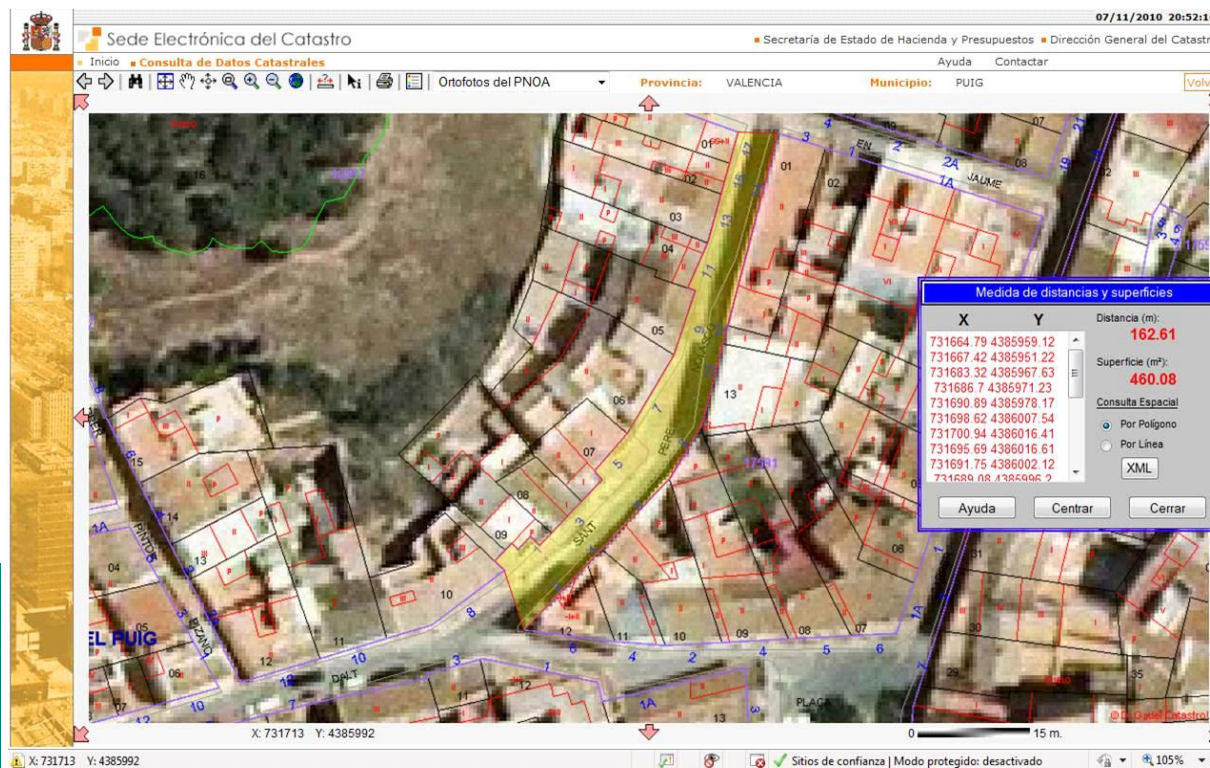
Valor en Venta: **1,00 €**

Cuenta del PGCP: **2010**

Lugar de archivo de la documentación:

Ayuntamiento

Observaciones:





Ayuntamiento de El Puig

Inventario de Bienes al 31 de Diciembre de 2010

Bienes Inmuebles (Epigrafe 1º)

Fichas de Viales Urbanos

Nº. Inv.: **2106** Nombre de la Finca: **Sant Roc, Plaça** Estado: **ALTA**

Naturaleza: **Urbana** Tipo: **Calle** Naturaleza de dominio: **Uso Público** Situación: **Casco Urbano**

Linderos: Oeste: Carrer Nou d'Octubre; Norte: Carrer Ramón y Cajal; Carrer Ausias March y Carrer de la Mar; Sur: Carrer Beat Jofre

Referencia Catastral: **Sin Catastrar**

Superficie(m2):	723,63
Longitud (m):	31,35
Anchura (m):	23,08

Fecha de realización Inventario: **10/11/2010**

Fecha de Alta en Inventario: **31/12/2010**

Valor en Venta: **1,00 €**

Cuenta del PGCP: **2010**

Lugar de archivo de la documentación:

Ayuntamiento

Observaciones:

