

Nº en anterior Inventario: Nº de Expediente: 

Titularidad Catastral:

	Superficie del solar (m2)	Superficie construida (m2)	Alturas	Año Construcción
<b>DATOS FÍSICOS:</b>	98,00	0,00	0	
<b>DATOS Catastrales:</b>				

Linderos: Ved plano catastral adjunto

Características - Estado:

Aprovechamiento: NR Agrios regadío 03

Naturaleza: Rústica Clasificación: 120101 - TERRENOS CONSIDERADOS COMO INVERSIÓN INMOBILIARIA

Dominio: **PATRIMONIAL** PGCP: **2200 - Inversiones en terrenos (Rústicos)**Programa de Servicio: **920 Administración General.****Datos de Titularidad y del Registro de la Propiedad :**

Titular y Titularidad	Signatura	Tomo	Folio	Libro	Finca	Inscr.	Fecha_Inscr.	Sup. (m2)
Ayuntamiento de EL PUIG	Puçol	1410	32	114	<b>09688</b>	2ª	18/12/1991	106
Pleno Dominio. Adquirida por COMPRA en virtud de Escritura pública. Notario: ROBLES SANTOS, JUAN, El Puig, Protocolo 663, 18/12/1991								

**Notas:** 21\_P.21. Parcela 331 del polígono 17, para construir una caseta de la Cruz Roja.

Según Pleno 13/7/1992, esta finca se cede gratuitamente a Cruz Roja para el fin descrito y en pleno 4/10/1993 se perdura con la cesión pero para sede social de la Cruz Roja.

**Destino:** Terrenos para construcción Caseta de Cruz Roja. Acuerdo Pleno 7/3/1991.**Acuerdo:****P.G.O.U.:****Derechos reales a favor:** No constan**Derechos personales:** No constan**Derechos reales que gravan:** No constan**Frutos y rentas:****Valor Cat. Suelo:** 124,95 €**Valor Cat. Constr.:** 0,00 €**Valor Catastral:** 124,95 €**Año de adquisición:** 1991**Coste de adquisición:** 610,61 €**Fecha de realización del Inventario:** **31/12/2010****Fecha de ALTA en Inventario:** 31/12/2010**Valor de ALTA:** **610,61 €****Valor del m2:** **6,23 €****Amortiz. Acumul:****Valor TOTAL :** **610,61 €****Valor Neto Contable:** **610,61 €****Fecha de BAJA en Inventario:****Valor obtenido en la BAJA de Inventario:** **0,00 €****Signatura - Archivo:** Ayuntamiento. Archivo Municipal Caja 1133, documento nº 1**Incidencia:** **Corrección catastro.****Observaciones:**

Según Inventario 2005 Nº 21, Pag. 21: Comprada por 101.597 Pts el 22/11/1991, para construir una caseta de la Cruz Roja. Acuerdo Pleno 7/3/1991.

Según Pleno 13/7/1992, esta finca se cede gratuitamente a Cruz Roja para el fin descrito y en pleno 4/10/1993 se perdura con la cesión pero para sede social de la Cruz Roja. Bien revertido al Ayto al transcurrir mas de 5 años y no llevarse a cabo el



fin propuesto.

En el Catastro aparece a nombre de Urbano Porta Gausí (anterior propietario). Pendiente de corregir el catastro para asignarle la titularidad correcta

Ficha del inventario antiguo: 21\_P.21



Ficha: **15001**

Nombre: **CM CABES BORT**

Nº de Invent.: **1105001**

Referencia Catastral: **46206A001090030000MK**

Estado: **ALTA**

Situación: Polígono 1 Parcela 9003

Catastro:

**REFERENCIA CATASTRAL DEL INMUEBLE**  
46206A001090030000MK

**DATOS DEL INMUEBLE**

PROVINCIA: Polígono 1 Parcela 9003  
CM CABES BORT, PUIG (VALENCIA)

USO DESTINADO: Agrario (Vía de comunicación de elemento público III)

PROVINCIA: Polígono 1 Parcela 9003  
CM CABES BORT, PUIG (VALENCIA)

**DATOS DE LA FINCA A LA QUE PERTENECE EL INMUEBLE**

PROVINCIA: Polígono 1 Parcela 9003  
CM CABES BORT, PUIG (VALENCIA)

**CONSULTA DESCRIPTIVA Y GRÁFICA DE DATOS CATASTRALES BIENES INMUEBLES DE NATURALEZA RÚSTICA**  
Municipio de PUIG Provincia de VALENCIA

INFORMACION GRÁFICA E. 1/2000

Este documento no es una certificación catastral, pero sus datos pueden ser verificados a través del "Wuero a datos catastrales en protección" de la DGC.

Madrid, 21 de Septiembre de 2018

Legend:  
- Límite de Parcela  
- Límite de Municipio  
- Límite de Comunidad  
- Muestreo y Acotación  
- Límite de Calle Pública  
- Propiedad

Plano / Foto:

Plano/Imagen no disponible



## Ayuntam. de EL PUIG DE STA. MARÍA

Inventario General de Bienes y Derechos  
Referido al 31 de Diciembre de 2017

## Bienes Inmuebles (Epigrafe 1º)

Bienes Inmuebles en Inventario - Fichas

Nº en anterior Inventario:

Nº de Expediente:

Titularidad Catastral:

	Superficie del solar (m2)	Superficie construida (m2)	Alturas	Año Construcción
<b>DATOS FÍSICOS:</b>	821,00	0,00	0	
<b>DATOS Catastrales:</b>				

Linderos: Ved plano catastral incluido

Características - Estado: Asfaltado

Aprovechamiento: VT Vía de comunicación de dominio público

Naturaleza: Rústica Clasificación: 110202 - CARRETERAS Y CAMINOS

Dominio: **USO PÚBLICO** PGCP: **2120 - Infraestructuras (Rústicas)**

Programa de Servicio: **454 Caminos vecinales.**

### Datos de Titularidad y del Registro de la Propiedad :

Destino:

Acuerdo:

P.G.O.U.:

Derechos reales a favor:

Derechos personales:

Derechos reales que gravan:

Frutos y rentas:

Valor Cat. Suelo: 0,00 €

Valor Cat. Constr.: 0,00 €

Valor Catastral: 0,00 €

Año de adquisición:

Coste de adquisición: 0,00 €

Fecha de realización del Inventario: **31/12/2010**

Fecha de ALTA en Inventario: 28/09/2010

Valor de ALTA: **1,00 €**

Valor del m2: **0,00 €**

Amortiz. Acumul: **0,24 €**

**Valor TOTAL : 1,00 €**

**Valor Neto Contable: 0,76 €**

Fecha de BAJA en Inventario:

Valor obtenido en la BAJA de Inventario: **0,00 €**

Signatura - Archivo: Ayuntamiento

Incidencia:

Observaciones:



Ficha: **15002**

Nombre: **CM CABES BORT**


Nº de Invent.: **1105002**

Referencia Catastral: **46206A001090040000MR**

Estado: **ALTA**

Situación: Polígono 1 Parcela 9004

Catastro:



Plano / Foto:

Plano/Imagen no disponible



# Ayuntam. de EL PUIG DE STA. MARÍA

Inventario General de Bienes y Derechos  
Referido al 31 de Diciembre de 2017

## Bienes Inmuebles (Epigrafe 1º)

Bienes Inmuebles en Inventario - Fichas

Nº en anterior Inventario:

Nº de Expediente:

Titularidad Catastral:

	Superficie del solar (m2)	Superficie construida (m2)	Alturas	Año Construcción
<b>DATOS FÍSICOS:</b>	1.761,00	0,00	0	
<b>DATOS Catastrales:</b>				

Linderos: Ved plano catastral incluido

Características - Estado: Asfaltado

Aprovechamiento: VT Vía de comunicación de dominio público

Naturaleza: Rústica Clasificación: 110202 - CARRETERAS Y CAMINOS

Dominio: **USO PÚBLICO** PGCP: **2120 - Infraestructuras (Rústicas)**

Programa de Servicio: **454 Caminos vecinales.**

### Datos de Titularidad y del Registro de la Propiedad :

Destino:

Acuerdo:

P.G.O.U.:

Derechos reales a favor:

Derechos personales:

Derechos reales que gravan:

Frutos y rentas:

Valor Cat. Suelo: 0,00 €

Valor Cat. Constr.: 0,00 €

Valor Catastral: 0,00 €

Año de adquisición:

Coste de adquisición: 0,00 €

Fecha de realización del Inventario: **31/12/2010**

Fecha de ALTA en Inventario: 28/09/2010

Valor de ALTA: **1,00 €**

Valor del m2: **0,00 €**

Amortiz. Acumul: **0,24 €**

**Valor TOTAL : 1,00 €**

**Valor Neto Contable: 0,76 €**

Fecha de BAJA en Inventario:

Valor obtenido en la BAJA de Inventario: **0,00 €**

Signatura - Archivo: Ayuntamiento

Incidencia:

Observaciones:



Ficha: **15003**

Nombre: **Camino**


Nº de Invent.: **1105003**

Referencia Catastral: **46206A001090050000MD**

Estado: **ALTA**

Situación: Polígono 1 Parcela 9005

Catastro:



Plano / Foto:

Plano/Imagen no disponible

Nº en anterior Inventario: Nº de Expediente: 

Titularidad Catastral:

	Superficie del solar (m2)	Superficie construida (m2)	Alturas	Año Construcción
<b>DATOS FÍSICOS:</b>	2.043,00	0,00	0	
<b>DATOS Catastrales:</b>				

Linderos: Ved plano catastral incluido

Características - Estado: Asfaltado

Aprovechamiento: VT Vía de comunicación de dominio público

Naturaleza: Rústica Clasificación: 110202 - CARRETERAS Y CAMINOS

Dominio: **USO PÚBLICO** PGCP: **2120 - Infraestructuras (Rústicas)**Programa de Servicio: **454 Caminos vecinales.****Datos de Titularidad y del Registro de la Propiedad :**

Destino:

Acuerdo:

P.G.O.U.:

Derechos reales a favor:

Derechos personales:

Derechos reales que gravan:

Frutos y rentas:

Valor Cat. Suelo: 0,00 €

Valor Cat. Constr.: 0,00 €

Valor Catastral: 0,00 €

Año de adquisición:

Coste de adquisición: 0,00 €

Fecha de realización del Inventario: **31/12/2010**

Fecha de ALTA en Inventario: 28/09/2010

Valor de ALTA: **1,00 €**Valor del m2: **0,00 €**Amortiz. Acumul: **0,24 €****Valor TOTAL : 1,00 €****Valor Neto Contable: 0,76 €**

Fecha de BAJA en Inventario:

Valor obtenido en la BAJA de Inventario: **0,00 €**

Signatura - Archivo: Ayuntamiento

Incidencia:

Observaciones:

Cambiada la superficie catastral como consecuencia de la subsanación de discrepancias de la Gerencia Territorial de Catastro. Antigua Superficie: 1469 m2






Ficha: **15004** Nombre: **CM CORDEL CALDERONA**

Nº de Invent.: **1105004** Referencia Catastral: **46206A001090080000MJ** Estado: **ALTA**

Situación: Polígono 1 Parcela 9008

Catastro:



Plano / Foto:

Plano/Imagen no disponible



# Ayuntam. de EL PUIG DE STA. MARÍA

Inventario General de Bienes y Derechos  
Referido al 31 de Diciembre de 2017

## Bienes Inmuebles (Epigrafe 1º)

Bienes Inmuebles en Inventario - Fichas

Nº en anterior Inventario:

Nº de Expediente:

Titularidad Catastral:

	Superficie del solar (m2)	Superficie construida (m2)	Alturas	Año Construcción
<b>DATOS FÍSICOS:</b>	2.924,00	0,00	0	
<b>DATOS Catastrales:</b>				

Linderos: Ved plano catastral incluido

Características - Estado: Asfaltado

Aprovechamiento: VT Vía de comunicación de dominio público

Naturaleza: Rústica Clasificación: 110202 - CARRETERAS Y CAMINOS

Dominio: **USO PÚBLICO** PGCP: **2120 - Infraestructuras (Rústicas)**

Programa de Servicio: **454 Caminos vecinales.**

### Datos de Titularidad y del Registro de la Propiedad :

Destino:

Acuerdo:

P.G.O.U.:

Derechos reales a favor:

Derechos personales:

Derechos reales que gravan:

Frutos y rentas:

Valor Cat. Suelo: 0,00 €

Valor Cat. Constr.: 0,00 €

Valor Catastral: 0,00 €

Año de adquisición:

Coste de adquisición: 0,00 €

Fecha de realización del Inventario: **31/12/2010**

Fecha de ALTA en Inventario: 28/09/2010

Valor de ALTA: **1,00 €**

Valor del m2: **0,00 €**

Amortiz. Acumul: **0,24 €**

**Valor TOTAL : 1,00 €**

**Valor Neto Contable: 0,76 €**

Fecha de BAJA en Inventario:

Valor obtenido en la BAJA de Inventario: **0,00 €**

Signatura - Archivo: Ayuntamiento

Incidencia:

Observaciones:




Ficha: **15005** Nombre: **CM LLOMERA POBLE**

Nº de Invent.: **1105005** Referencia Catastral: **46206A001090090000ME** Estado: **ALTA**

Situación: Polígono 1 Parcela 9009

Catastro:



Plano / Foto:

Plano/Imagen no disponible

Nº en anterior Inventario: Nº de Expediente: 

Titularidad Catastral:

	Superficie del solar (m2)	Superficie construida (m2)	Alturas	Año Construcción
<b>DATOS FÍSICOS:</b>	396,00	0,00	0	
<b>DATOS Catastrales:</b>				

Linderos: Ved plano catastral incluido

Características - Estado: Tierra natural

Aprovechamiento: VT Vía de comunicación de dominio público

Naturaleza: Rústica Clasificación: 110202 - CARRETERAS Y CAMINOS

Dominio: **USO PÚBLICO** PGCP: **2100 - Terrenos y bienes naturales (Rústicos)**Programa de Servicio: **454 Caminos vecinales.****Datos de Titularidad y del Registro de la Propiedad :**

Destino:

Acuerdo:

P.G.O.U.:

Derechos reales a favor:

Derechos personales:

Derechos reales que gravan:

Frutos y rentas:

Valor Cat. Suelo: 0,00 €

Valor Cat. Constr.: 0,00 €

Valor Catastral: 0,00 €

Año de adquisición:

Coste de adquisición: 0,00 €

Fecha de realización del Inventario: **31/12/2010**

Fecha de ALTA en Inventario: 28/09/2010

Valor de ALTA: **1,00 €**Valor del m2: **0,00 €**Amortiz. Acumul: **Valor TOTAL : 1,00 €****Valor Neto Contable: 1,00 €**

Fecha de BAJA en Inventario:

Valor obtenido en la BAJA de Inventario: **0,00 €**

Signatura - Archivo: Ayuntamiento

Incidencia:

Observaciones:



Ficha: **15006**

Nombre: **CORDEL CALDERONA**


Nº de Invent.: **1105006**

Referencia Catastral: **46206A002090140000MD**

Estado: **ALTA**

Situación: Polígono 2 Parcela 9014

Catastro:



Plano / Foto:

Plano/Imagen no disponible

Nº en anterior Inventario: Nº de Expediente: 

Titularidad Catastral:

	Superficie del solar (m2)	Superficie construida (m2)	Alturas	Año Construcción
<b>DATOS FÍSICOS:</b>	4.034,00	0,00	0	
<b>DATOS Catastrales:</b>				

Linderos: Ved plano catastral incluido

Características - Estado: Asfaltado

Aprovechamiento: VT Vía de comunicación de dominio público

Naturaleza: Rústica Clasificación: 110202 - CARRETERAS Y CAMINOS

Dominio: **USO PÚBLICO** PGCP: **2120 - Infraestructuras (Rústicas)**Programa de Servicio: **454 Caminos vecinales.****Datos de Titularidad y del Registro de la Propiedad :**

Destino:

Acuerdo:

P.G.O.U.:

Derechos reales a favor:

Derechos personales:

Derechos reales que gravan:

Frutos y rentas:

Valor Cat. Suelo: 0,00 €

Valor Cat. Constr.: 0,00 €

Valor Catastral: 0,00 €

Año de adquisición:

Coste de adquisición: 0,00 €

Fecha de realización del Inventario: **31/12/2010**

Fecha de ALTA en Inventario: 28/09/2010

Valor de ALTA: **1,00 €**Valor del m2: **0,00 €**Amortiz. Acumul: **0,24 €****Valor TOTAL : 1,00 €****Valor Neto Contable: 0,76 €**

Fecha de BAJA en Inventario:

Valor obtenido en la BAJA de Inventario: **0,00 €**

Signatura - Archivo: Ayuntamiento

Incidencia:

Observaciones:




Ficha: **15007** Nombre: **CM AGUA AMARGA**

Nº de Invent.: **1105007** Referencia Catastral: **46206A002090160000MI** Estado: **ALTA**

Situación: Polígono 2 Parcela 9016

Catastro:



Plano / Foto:

Plano/Imagen no disponible



# Ayuntam. de EL PUIG DE STA. MARÍA

Inventario General de Bienes y Derechos

Referido al 31 de Diciembre de 2017

## Bienes Inmuebles

### (Epigrafe 1º)

Bienes Inmuebles en Inventario - Fichas

Nº en anterior Inventario:

Nº de Expediente:

Titularidad Catastral:

	Superficie del solar (m2)	Superficie construida (m2)	Alturas	Año Construcción
<b>DATOS FÍSICOS:</b>	7.502,00	0,00	0	
<b>DATOS Catastrales:</b>				

Linderos: Ved plano catastral incluido

Características - Estado: Asfaltado

Aprovechamiento: VT Vía de comunicación de dominio público

Naturaleza: Rústica Clasificación: 110202 - CARRETERAS Y CAMINOS

Dominio: **USO PÚBLICO** PGCP: **2120 - Infraestructuras (Rústicas)**

Programa de Servicio: **454 Caminos vecinales.**

#### Datos de Titularidad y del Registro de la Propiedad :

Destino:

Acuerdo:

P.G.O.U.:

Derechos reales a favor:

Derechos personales:

Derechos reales que gravan:

Frutos y rentas:

Valor Cat. Suelo: 0,00 €

Valor Cat. Constr.: 0,00 €

Valor Catastral: 0,00 €

Año de adquisición:

Coste de adquisición: 0,00 €

Fecha de realización del Inventario: **31/12/2010**

Fecha de ALTA en Inventario: 28/09/2010

Valor de ALTA: **1,00 €**

Valor del m2: **0,00 €**

Amortiz. Acumul: **0,24 €**

**Valor TOTAL : 1,00 €**

**Valor Neto Contable: 0,76 €**

Fecha de BAJA en Inventario:

Valor obtenido en la BAJA de Inventario: **0,00 €**

Signatura - Archivo: Ayuntamiento

Incidencia:

Observaciones:





Ficha: **15008**

Nombre: **Camino**


Nº de Invent.: **1105008**

Referencia Catastral: **46206A002090170000MJ**

Estado: **ALTA**

Situación: Polígono 2 Parcela 9017

Catastro:



Plano / Foto:

Plano/Imagen no disponible

Nº en anterior Inventario: Nº de Expediente: 

Titularidad Catastral:

	Superficie del solar (m2)	Superficie construida (m2)	Alturas	Año Construcción
<b>DATOS FÍSICOS:</b>	1.479,00	0,00	0	
<b>DATOS Catastrales:</b>				

Linderos: Ved plano catastral incluido

Características - Estado: Asfaltado

Aprovechamiento: VT Vía de comunicación de dominio público

Naturaleza: Rústica Clasificación: 110202 - CARRETERAS Y CAMINOS

Dominio: **USO PÚBLICO** PGCP: **2120 - Infraestructuras (Rústicas)**Programa de Servicio: **454 Caminos vecinales.****Datos de Titularidad y del Registro de la Propiedad :**

Destino:

Acuerdo:

P.G.O.U.:

Derechos reales a favor:

Derechos personales:

Derechos reales que gravan:

Frutos y rentas:

Valor Cat. Suelo: 0,00 €

Valor Cat. Constr.: 0,00 €

Valor Catastral: 0,00 €

Año de adquisición:

Coste de adquisición: 0,00 €

Fecha de realización del Inventario: **31/12/2010**

Fecha de ALTA en Inventario: 28/09/2010

Valor de ALTA: **1,00 €**Valor del m2: **0,00 €**Amortiz. Acumul: **0,24 €****Valor TOTAL : 1,00 €****Valor Neto Contable: 0,76 €**

Fecha de BAJA en Inventario:

Valor obtenido en la BAJA de Inventario: **0,00 €**

Signatura - Archivo: Ayuntamiento

Incidencia:

Observaciones:



Ficha: **15009**

Nombre: **Camino**

Nº de Invent.: **1105009**

Referencia Catastral: **46206A002090180000ME**

Estado: **ALTA**

Situación: Polígono 2 Parcela 9018

Catastro:

The image shows a cadastral data form and a corresponding map. The form is titled 'CONSULTA DESCRIPTIVA Y GRÁFICA DE DATOS CATASTRALES BIENES INMUEBLES DE NATURALEZA RÚSTICA Municipio de PUIG Provincia de VALENCIA'. It includes sections for 'REFERENCIA CATASTRAL DEL INMUEBLE' (46206A002090180000ME), 'DATOS DEL INMUEBLE' (Polígono 2 Parcela 9018, CAMINO, PUG (VALENCIA)), and 'DATOS DE LA FINCA A LA QUE PERTENECE EL INMUEBLE' (Polígono 2 Parcela 9018, CAMINO, PUG (VALENCIA)). The map shows the location of the property within a cadastral plan, with a scale of 1:2000. A large 'CONFIRMADO' watermark is visible across the form.

Plano / Foto:

Plano/Imagen no disponible

Nº en anterior Inventario:  Nº de Expediente: 

Titularidad Catastral:

	Superficie del solar (m2)	Superficie construida (m2)	Alturas	Año Construcción
<b>DATOS FÍSICOS:</b>	509,00	0,00	0	
<b>DATOS Catastrales:</b>				

Linderos: Ved plano catastral incluido

Características - Estado: Tierra natural

Aprovechamiento: VT Vía de comunicación de dominio público

Naturaleza: Rústica Clasificación: 110202 - CARRETERAS Y CAMINOS

Dominio: **USO PÚBLICO** PGCP: **2100 - Terrenos y bienes naturales (Rústicos)**Programa de Servicio: **454 Caminos vecinales.****Datos de Titularidad y del Registro de la Propiedad :**

Destino:

Acuerdo:

P.G.O.U.:

Derechos reales a favor:

Derechos personales:

Derechos reales que gravan:

Frutos y rentas:

Valor Cat. Suelo: 0,00 €

Valor Cat. Constr.: 0,00 €

Valor Catastral: 0,00 €

Año de adquisición:

Coste de adquisición: 0,00 €

Fecha de realización del Inventario: **31/12/2010**

Fecha de ALTA en Inventario: 28/09/2010

Valor de ALTA: **1,00 €**Valor del m2: **0,00 €**Amortiz. Acumul: **Valor TOTAL : 1,00 €****Valor Neto Contable: 1,00 €**

Fecha de BAJA en Inventario:

Valor obtenido en la BAJA de Inventario: **0,00 €**

Signatura - Archivo: Ayuntamiento

Incidencia:

Observaciones:



Ficha: **15010**

Nombre: **CM CABES BORT**


Nº de Invent.: **1105010**

Referencia Catastral: **46206A002090190001QD**

Estado: **ALTA**

Situación: Polígono 2 Parcela 9019

Catastro:



Plano / Foto:

Plano/Imagen no disponible



Nº en anterior Inventario:  Nº de Expediente:

Titularidad Catastral:

	Superficie del solar (m2)	Superficie construida (m2)	Alturas	Año Construcción
<b>DATOS FÍSICOS:</b>	556,00	0,00	0	
<b>DATOS Catastrales:</b>				

Linderos: Ved plano catastral incluido

Características - Estado: Asfaltado

Aprovechamiento: VT Vía de comunicación de dominio público

Naturaleza: Rústica Clasificación: 110202 - CARRETERAS Y CAMINOS

Dominio: **USO PÚBLICO** PGCP: **2120 - Infraestructuras (Rústicas)**

Programa de Servicio: **454 Caminos vecinales.**

**Datos de Titularidad y del Registro de la Propiedad :**

Destino:

Acuerdo:

P.G.O.U.:

Derechos reales a favor:

Derechos personales:

Derechos reales que gravan:

Frutos y rentas:

Valor Cat. Suelo: 0,00 €

Valor Cat. Constr.: 0,00 €

Valor Catastral: 0,00 €

Año de adquisición:

Coste de adquisición: 0,00 €

Fecha de realización del Inventario: **31/12/2010**

Fecha de ALTA en Inventario: 28/09/2010

Valor de ALTA: **1,00 €**

Valor del m2: **0,00 €**

Amortiz. Acumul: **0,24 €**

**Valor TOTAL : 1,00 €**

**Valor Neto Contable: 0,76 €**

Fecha de BAJA en Inventario:

Valor obtenido en la BAJA de Inventario: **0,00 €**

Signatura - Archivo: Ayuntamiento

Incidencia:

Observaciones:



Ficha: **15011**

Nombre: **CM CABES BORT**


Nº de Invent.: **1105011**

Referencia Catastral: **46206A002090200000MJ**

Estado: **ALTA**

Situación: Polígono 2 Parcela 9020

Catastro:



Plano / Foto:

Plano/Imagen no disponible

Nº en anterior Inventario: Nº de Expediente: 

Titularidad Catastral:

	Superficie del solar (m2)	Superficie construida (m2)	Alturas	Año Construcción
<b>DATOS FÍSICOS:</b>	1.812,00	0,00	0	
<b>DATOS Catastrales:</b>				

Linderos: Ved plano catastral incluido

Características - Estado: Asfaltado

Aprovechamiento: VT Vía de comunicación de dominio público

Naturaleza: Rústica Clasificación: 110202 - CARRETERAS Y CAMINOS

Dominio: **USO PÚBLICO** PGCP: **2120 - Infraestructuras (Rústicas)**Programa de Servicio: **454 Caminos vecinales.****Datos de Titularidad y del Registro de la Propiedad :**

Destino:

Acuerdo:

P.G.O.U.:

Derechos reales a favor:

Derechos personales:

Derechos reales que gravan:

Frutos y rentas:

Valor Cat. Suelo: 0,00 €

Valor Cat. Constr.: 0,00 €

Valor Catastral: 0,00 €

Año de adquisición:

Coste de adquisición: 0,00 €

Fecha de realización del Inventario: **31/12/2010**

Fecha de ALTA en Inventario: 28/09/2010

Valor de ALTA: **1,00 €**Valor del m2: **0,00 €**Amortiz. Acumul: **0,24 €****Valor TOTAL : 1,00 €****Valor Neto Contable: 0,76 €**

Fecha de BAJA en Inventario:

Valor obtenido en la BAJA de Inventario: **0,00 €**

Signatura - Archivo: Ayuntamiento

Incidencia:

Observaciones:






Ficha: **15012** Nombre: **Camino**

Nº de Invent.: **1105012** Referencia Catastral: **46206A002090210000ME** Estado: **ALTA**

Situación: Polígono 2 Parcela 9021

Catastro:



Plano / Foto:

Plano/Imagen no disponible



Nº en anterior Inventario:

Nº de Expediente:

Titularidad Catastral:

	Superficie del solar (m2)	Superficie construida (m2)	Alturas	Año Construcción
<b>DATOS FÍSICOS:</b>	290,00	0,00	0	
<b>DATOS Catastrales:</b>				

Linderos: Ved plano catastral incluido

Características - Estado: Tierra natural

Aprovechamiento: VT Vía de comunicación de dominio público

Naturaleza: Rústica Clasificación: 110202 - CARRETERAS Y CAMINOS

Dominio: **USO PÚBLICO** PGCP: **2100 - Terrenos y bienes naturales (Rústicos)**

Programa de Servicio: **454 Caminos vecinales.**

**Datos de Titularidad y del Registro de la Propiedad :**

Destino:

Acuerdo:

P.G.O.U.:

Derechos reales a favor:

Derechos personales:

Derechos reales que gravan:

Frutos y rentas:

Valor Cat. Suelo: 0,00 €

Valor Cat. Constr.: 0,00 €

Valor Catastral: 0,00 €

Año de adquisición:

Coste de adquisición: 0,00 €

Fecha de realización del Inventario: **31/12/2010**

Fecha de ALTA en Inventario: 28/09/2010

Valor de ALTA: **1,00 €**

Valor del m2: **0,00 €**

Amortiz. Acumul:

**Valor TOTAL : 1,00 €**

**Valor Neto Contable: 1,00 €**

Fecha de BAJA en Inventario:

Valor obtenido en la BAJA de Inventario: **0,00 €**

Signatura - Archivo: Ayuntamiento

Incidencia:

Observaciones:



Ficha: **15013**

Nombre: **Camino**


Nº de Invent.: **1105013**

Referencia Catastral: **46206A00209025000MH**

Estado: **ALTA**

Situación: Polígono 2 Parcela 9025

Catastro:



Plano / Foto:

Plano/Imagen no disponible

Nº en anterior Inventario: Nº de Expediente: 

Titularidad Catastral:

	Superficie del solar (m2)	Superficie construida (m2)	Alturas	Año Construcción
<b>DATOS FÍSICOS:</b>	80,00	0,00	0	
<b>DATOS Catastrales:</b>				

Linderos: Ved plano catastral incluido

Características - Estado: Zahorra

Aprovechamiento: VT Vía de comunicación de dominio público

Naturaleza: Rústica Clasificación: 110202 - CARRETERAS Y CAMINOS

Dominio: **USO PÚBLICO** PGCP: **2120 - Infraestructuras (Rústicas)**Programa de Servicio: **454 Caminos vecinales.****Datos de Titularidad y del Registro de la Propiedad :**

Destino:

Acuerdo:

P.G.O.U.:

Derechos reales a favor:

Derechos personales:

Derechos reales que gravan:

Frutos y rentas:

Valor Cat. Suelo: 0,00 €

Valor Cat. Constr.: 0,00 €

Valor Catastral: 0,00 €

Año de adquisición:

Coste de adquisición: 0,00 €

Fecha de realización del Inventario: **31/12/2010**

Fecha de ALTA en Inventario: 28/09/2010

Valor de ALTA: **1,00 €**Valor del m2: **0,00 €**Amortiz. Acumul: **0,24 €****Valor TOTAL : 1,00 €****Valor Neto Contable: 0,76 €**

Fecha de BAJA en Inventario:

Valor obtenido en la BAJA de Inventario: **0,00 €**

Signatura - Archivo: Ayuntamiento

Incidencia:

Observaciones:



Ficha: **15014**

Nombre: **Camino**


Nº de Invent.: **1105014**

Referencia Catastral: **46206A002090260000MW**

Estado: **ALTA**

Situación: Polígono 2 Parcela 9026

Catastro:



Plano / Foto:

Plano/Imagen no disponible



Nº en anterior Inventario:

Nº de Expediente:

Titularidad Catastral:

	Superficie del solar (m2)	Superficie construida (m2)	Alturas	Año Construcción
<b>DATOS FÍSICOS:</b>	347,00	0,00	0	
<b>DATOS Catastrales:</b>				

Linderos: Ved plano catastral incluido

Características - Estado: Tierra natural

Aprovechamiento: VT Vía de comunicación de dominio público

Naturaleza: Rústica Clasificación: 110202 - CARRETERAS Y CAMINOS

Dominio: **USO PÚBLICO** PGCP: **2100 - Terrenos y bienes naturales (Rústicos)**

Programa de Servicio: **454 Caminos vecinales.**

**Datos de Titularidad y del Registro de la Propiedad :**

Destino:

Acuerdo:

P.G.O.U.:

Derechos reales a favor:

Derechos personales:

Derechos reales que gravan:

Frutos y rentas:

Valor Cat. Suelo: 0,00 €

Valor Cat. Constr.: 0,00 €

Valor Catastral: 0,00 €

Año de adquisición:

Coste de adquisición: 0,00 €

Fecha de realización del Inventario: **31/12/2010**

Fecha de ALTA en Inventario: 28/09/2010

Valor de ALTA: **1,00 €**

Valor del m2: **0,00 €**

Amortiz. Acumul:

**Valor TOTAL : 1,00 €**

**Valor Neto Contable: 1,00 €**

Fecha de BAJA en Inventario:

Valor obtenido en la BAJA de Inventario: **0,00 €**

Signatura - Archivo: Ayuntamiento

Incidencia:

Observaciones:



Ficha: **15015**

Nombre: **Camino**

Nº de Invent.: **1105015**

Referencia Catastral: **46206A002090270000MA**

Estado: **ALTA**

Situación: Polígono 2 Parcela 9027

Catastro:

REFERENCIA CATASTRAL DEL INMUEBLE  
46206A002090270000MA

**DATOS DEL INMUEBLE**

PROVINCIA:  
Polígono 2 Parcela 9027  
CAMINO, PUIG (VALENCIA)

PROVINCIA FINCA:  
Agrario (Vía de comunicación de dominio público B9)

PROVINCIA CATASTRAL:  
106.000000

**DATOS DE LA FINCA A LA QUE PERTENECE EL INMUEBLE**

PROVINCIA:  
Polígono 2 Parcela 9027  
CAMINO, PUIG (VALENCIA)

PROVINCIA CATASTRAL:  
106.000000

**CONSULTA DESCRIPTIVA Y GRÁFICA DE DATOS CATASTRALES  
BIENES INMUEBLES DE NATURALEZA RÚSTICA**  
Municipio de PUIG Provincia de VALENCIA

INFORMACIÓN GRÁFICA E. 1/2000

Este documento no es una certificación catastral, pero sus datos pueden ser verificados a través del 'Wuolac a datos catastrales en protección' de la DGC.

Monday, 21 September 2016

Plano / Foto:

Plano/Imagen no disponible

Nº en anterior Inventario: Nº de Expediente: 

Titularidad Catastral:

	Superficie del solar (m2)	Superficie construida (m2)	Alturas	Año Construcción
<b>DATOS FÍSICOS:</b>	673,00	0,00	0	
<b>DATOS Catastrales:</b>				

Linderos: Ved plano catastral incluido

Características - Estado: Zahorra

Aprovechamiento: VT Vía de comunicación de dominio público

Naturaleza: Rústica Clasificación: 110202 - CARRETERAS Y CAMINOS

Dominio: **USO PÚBLICO** PGCP: **2120 - Infraestructuras (Rústicas)**Programa de Servicio: **454 Caminos vecinales.****Datos de Titularidad y del Registro de la Propiedad :**

Destino:

Acuerdo:

P.G.O.U.:

Derechos reales a favor:

Derechos personales:

Derechos reales que gravan:

Frutos y rentas:

Valor Cat. Suelo: 0,00 €

Valor Cat. Constr.: 0,00 €

Valor Catastral: 0,00 €

Año de adquisición:

Coste de adquisición: 0,00 €

Fecha de realización del Inventario: **31/12/2010**

Fecha de ALTA en Inventario: 28/09/2010

Valor de ALTA: **1,00 €**Valor del m2: **0,00 €**Amortiz. Acumul: **0,24 €****Valor TOTAL : 1,00 €****Valor Neto Contable: 0,76 €**

Fecha de BAJA en Inventario:

Valor obtenido en la BAJA de Inventario: **0,00 €**

Signatura - Archivo: Ayuntamiento

Incidencia:

Observaciones:





Ficha: **15016**

Nombre: **Camino**

Nº de Invent.: **1105016**

Referencia Catastral: **46206A002090280000MB**

Estado: **ALTA**

Situación: Polígono 2 Parcela 9028

Catastro:



Plano / Foto:

Plano/Imagen no disponible

Nº en anterior Inventario: Nº de Expediente: 

Titularidad Catastral:

	Superficie del solar (m2)	Superficie construida (m2)	Alturas	Año Construcción
<b>DATOS FÍSICOS:</b>	1.487,00	0,00	0	
<b>DATOS Catastrales:</b>				

Linderos: Ved plano catastral incluido

Características - Estado: Zahorra

Aprovechamiento: VT Vía de comunicación de dominio público

Naturaleza: Rústica Clasificación: 110202 - CARRETERAS Y CAMINOS

Dominio: **USO PÚBLICO** PGCP: **2120 - Infraestructuras (Rústicas)**Programa de Servicio: **454 Caminos vecinales.****Datos de Titularidad y del Registro de la Propiedad :**

Destino:

Acuerdo:

P.G.O.U.:

Derechos reales a favor:

Derechos personales:

Derechos reales que gravan:

Frutos y rentas:

Valor Cat. Suelo: 0,00 €

Valor Cat. Constr.: 0,00 €

Valor Catastral: 0,00 €

Año de adquisición:

Coste de adquisición: 0,00 €

Fecha de realización del Inventario: **31/12/2010**

Fecha de ALTA en Inventario: 28/09/2010

Valor de ALTA: **1,00 €**Valor del m2: **0,00 €**Amortiz. Acumul: **0,24 €****Valor TOTAL : 1,00 €****Valor Neto Contable: 0,76 €**

Fecha de BAJA en Inventario:

Valor obtenido en la BAJA de Inventario: **0,00 €**

Signatura - Archivo: Ayuntamiento

Incidencia:

Observaciones:



Ficha: **15017**

Nombre: **Camino**


Nº de Invent.: **1105017**

Referencia Catastral: **46206A002090290000MY**

Estado: **ALTA**

Situación: Polígono 2 Parcela 9029

Catastro:



Plano / Foto:

Plano/Imagen no disponible



Nº en anterior Inventario:

Nº de Expediente:

Titularidad Catastral:

	Superficie del solar (m2)	Superficie construida (m2)	Alturas	Año Construcción
<b>DATOS FÍSICOS:</b>	1.069,00	0,00	0	
<b>DATOS Catastrales:</b>				

Linderos: Ved plano catastral incluido

Características - Estado: Asfaltado

Aprovechamiento: VT Vía de comunicación de dominio público

Naturaleza: Rústica Clasificación: 110202 - CARRETERAS Y CAMINOS

Dominio: **USO PÚBLICO** PGCP: **2120 - Infraestructuras (Rústicas)**

Programa de Servicio: **454 Caminos vecinales.**

**Datos de Titularidad y del Registro de la Propiedad :**

Destino:

Acuerdo:

P.G.O.U.:

Derechos reales a favor:

Derechos personales:

Derechos reales que gravan:

Frutos y rentas:

Valor Cat. Suelo: 0,00 €

Valor Cat. Constr.: 0,00 €

Valor Catastral: 0,00 €

Año de adquisición:

Coste de adquisición: 0,00 €

Fecha de realización del Inventario: **31/12/2010**

Fecha de ALTA en Inventario: 28/09/2010

Valor de ALTA: **1,00 €**

Valor del m2: **0,00 €**

Amortiz. Acumul: **0,24 €**

**Valor TOTAL : 1,00 €**

**Valor Neto Contable: 0,76 €**

Fecha de BAJA en Inventario:

Valor obtenido en la BAJA de Inventario: **0,00 €**

Signatura - Archivo: Ayuntamiento

Incidencia:

Observaciones:



Ficha: **15018**

Nombre: **CORDEL CALDERONA**

Nº de Invent.: **1105018**

Referencia Catastral: **46206A003090180000MK**

Estado: **ALTA**

Situación: Polígono 3 Parcela 9018

Catastro:

**CONSULTA DESCRIPTIVA Y GRÁFICA DE DATOS CATASTRALES  
BIENES INMUEBLES DE NATURALEZA RÚSTICA**  
Municipio de PUIG Provincia de VALENCIA

REFERENCIA CATASTRAL DEL INMUEBLE  
**46206A003090180000MK**

**DATOS DEL INMUEBLE**

PROVINCIA:	Valencia
Polígono 3 Parcela 9018	
CORDEL CALDERONA, PUIG (VALENCIA)	
USO DESTINADO:	Agrario (Vía de comunicación de dominio público III)
Superficie construida:	13,803
Superficie total:	13,803

**DATOS DE LA FINCA A LA QUE PERTENECE EL INMUEBLE**

PROVINCIA:	Valencia
Polígono 3 Parcela 9018	
CORDEL CALDERONA, PUIG (VALENCIA)	
Superficie construida:	13,803
Superficie total:	13,803

Este documento no es una certificación notarial, pero sus datos pueden ser verificados a través del "Wuoteo a datos catastrales en protección" de la IGC.

Montes, 21 de Septiembre de 2018

LEGENDA:  
- Límite de Finca en terreno  
- Límite de Mariposa  
- Límite de Parcela  
- Límite de Contorno  
- Muestreo y Acotación  
- Límite de Calle  
- Propiedad

Plano / Foto:

Plano/Imagen no disponible

Nº en anterior Inventario: Nº de Expediente: 

Titularidad Catastral:

	Superficie del solar (m2)	Superficie construida (m2)	Alturas	Año Construcción
<b>DATOS FÍSICOS:</b>	13.953,00	0,00	0	
<b>DATOS Catastrales:</b>				

Linderos: Ved plano catastral incluido

Características - Estado: Asfaltado

Aprovechamiento: VT Vía de comunicación de dominio público

Naturaleza: Rústica Clasificación: 110202 - CARRETERAS Y CAMINOS

Dominio: **USO PÚBLICO** PGCP: **2120 - Infraestructuras (Rústicas)**Programa de Servicio: **454 Caminos vecinales.****Datos de Titularidad y del Registro de la Propiedad :**

Destino:

Acuerdo:

P.G.O.U.:

Derechos reales a favor:

Derechos personales:

Derechos reales que gravan:

Frutos y rentas:

Valor Cat. Suelo: 0,00 €

Valor Cat. Constr.: 0,00 €

Valor Catastral: 0,00 €

Año de adquisición:

Coste de adquisición: 0,00 €

Fecha de realización del Inventario: **31/12/2010**

Fecha de ALTA en Inventario: 28/09/2010

Valor de ALTA: **1,00 €**Valor del m2: **0,00 €**Amortiz. Acumul: **0,24 €****Valor TOTAL : 1,00 €****Valor Neto Contable: 0,76 €**

Fecha de BAJA en Inventario:

Valor obtenido en la BAJA de Inventario: **0,00 €**

Signatura - Archivo: Ayuntamiento

Incidencia:

Observaciones:



Ficha: **15019**

Nombre: **Camino**


Nº de Invent.: **1105019**

Referencia Catastral: **46206A003090200000MO**

Estado: **ALTA**

Situación: Polígono 3 Parcela 9020

Catastro:



Plano / Foto:

Plano/Imagen no disponible

Nº en anterior Inventario: Nº de Expediente: 

Titularidad Catastral:

	Superficie del solar (m2)	Superficie construida (m2)	Alturas	Año Construcción
<b>DATOS FÍSICOS:</b>	968,00	0,00	0	
<b>DATOS Catastrales:</b>				

Linderos: Ved plano catastral incluido

Características - Estado: Zahorra

Aprovechamiento: VT Vía de comunicación de dominio público

Naturaleza: Rústica Clasificación: 110202 - CARRETERAS Y CAMINOS

Dominio: **USO PÚBLICO** PGCP: **2120 - Infraestructuras (Rústicas)**Programa de Servicio: **454 Caminos vecinales.****Datos de Titularidad y del Registro de la Propiedad :**

Destino:

Acuerdo:

P.G.O.U.:

Derechos reales a favor:

Derechos personales:

Derechos reales que gravan:

Frutos y rentas:

Valor Cat. Suelo: 0,00 €

Valor Cat. Constr.: 0,00 €

Valor Catastral: 0,00 €

Año de adquisición:

Coste de adquisición: 0,00 €

Fecha de realización del Inventario: **31/12/2010**

Fecha de ALTA en Inventario: 28/09/2010

Valor de ALTA: **1,00 €**Valor del m2: **0,00 €**Amortiz. Acumul: **0,24 €****Valor TOTAL : 1,00 €****Valor Neto Contable: 0,76 €**

Fecha de BAJA en Inventario:

Valor obtenido en la BAJA de Inventario: **0,00 €**

Signatura - Archivo: Ayuntamiento

Incidencia:

Observaciones:





Ficha: **15020**

Nombre: **Camino**

Nº de Invent.: **1105020**

Referencia Catastral: **46206A003090220000MR**

Estado: **ALTA**

Situación: Polígono 3 Parcela 9022

Catastro:

**REFERENCIA CATASTRAL DEL INMUEBLE**  
46206A003090220000MR

**DATOS DEL INMUEBLE**

PROVINCIA: Polígono 3 Parcela 9022  
**CAMINO, PLUG (VALENCIA)**

USO DESTINADO: Agrario (Vía de comunicación de dominio público III)

PROVINCIA: Polígono 3 Parcela 9022  
**CAMINO, PLUG (VALENCIA)**

**CONSULTA DESCRIPTIVA Y GRÁFICA DE DATOS CATASTRALES BIENES INMUEBLES DE NATURALEZA RÚSTICA**  
Municipio de PUIG Provincia de VALENCIA

INFORMACION GRÁFICA E. 1/2000

Este documento no es una certificación catastral, pero sus datos pueden ser verificados a través del 'Wuoteo a datos catastrales no protegidos' de la DGC.

Madrid, 21 de Septiembre de 2018

Legend:  
- Límite de Parcela  
- Límite de Municipio  
- Límite de Comunidad  
- Muestreo y Acotación  
- Límite de Calle Pública  
- Propiedad

Plano / Foto:

Plano/Imagen no disponible



Nº en anterior Inventario:

Nº de Expediente:

Titularidad Catastral:

	Superficie del solar (m2)	Superficie construida (m2)	Alturas	Año Construcción
<b>DATOS FÍSICOS:</b>	466,00	0,00	0	
<b>DATOS Catastrales:</b>				

Linderos: Ved plano catastral incluido

Características - Estado: Zahorra

Aprovechamiento: VT Vía de comunicación de dominio público

Naturaleza: Rústica Clasificación: 110202 - CARRETERAS Y CAMINOS

Dominio: **USO PÚBLICO** PGCP: **2120 - Infraestructuras (Rústicas)**

Programa de Servicio: **454 Caminos vecinales.**

**Datos de Titularidad y del Registro de la Propiedad :**

Destino:

Acuerdo:

P.G.O.U.:

Derechos reales a favor:

Derechos personales:

Derechos reales que gravan:

Frutos y rentas:

Valor Cat. Suelo: 0,00 €

Valor Cat. Constr.: 0,00 €

Valor Catastral: 0,00 €

Año de adquisición:

Coste de adquisición: 0,00 €

Fecha de realización del Inventario: **31/12/2010**

Fecha de ALTA en Inventario: 28/09/2010

Valor de ALTA: **1,00 €**

Valor del m2: **0,00 €**

Amortiz. Acumul: **0,24 €**

**Valor TOTAL : 1,00 €**

**Valor Neto Contable: 0,76 €**

Fecha de BAJA en Inventario:

Valor obtenido en la BAJA de Inventario: **0,00 €**

Signatura - Archivo: Ayuntamiento

Incidencia:

Observaciones:



Ficha: **15021**

Nombre: **Camino**

Nº de Invent.: **1105021**

Referencia Catastral: **46206A003090230000MD**

Estado: **ALTA**

Situación: Polígono 3 Parcela 9023

Catastro:

**REFERENCIA CATASTRAL DEL INMUEBLE**  
46206A003090230000MD

**DATOS DEL INMUEBLE**  
POLÍGONO: Polígono 3 Parcela 9023  
CAMINO, PUG (VALENCIA)  
SITUACIÓN: Agrario (Vía de comunicación de dominio público B9)  
SITUACIÓN ANTERIOR: -  
SITUACIÓN POSTERIOR: -  
SITUACIÓN ANTERIOR: -  
SITUACIÓN POSTERIOR: -

**DATOS DE LA FINCA A LA QUE PERTENECE EL INMUEBLE**  
POLÍGONO: Polígono 3 Parcela 9023  
CAMINO, PUG (VALENCIA)  
SITUACIÓN ANTERIOR: -  
SITUACIÓN POSTERIOR: 1.135  
SITUACIÓN ANTERIOR: -  
SITUACIÓN POSTERIOR: -

**CONSULTA DESCRIPTIVA Y GRÁFICA DE DATOS CATASTRALES BIENES INMUEBLES DE NATURALEZA RÚSTICA**  
Municipio de PUIG Provincia de VALENCIA  
INFORMACION GRÁFICA E. 1/2500

Este documento no es una certificación catastral, pero sus datos pueden ser verificados a través del 'Wuolra' o datos catastrales en propiedad de la DGC.

Madrid, 21 de Septiembre de 2018

Legend:  
- Límite de Catastro  
- Límite de Municipio  
- Límite de Parcela  
- Límite de Comunidad  
- Muestreo y Acotación  
- Límite de Vía Pública  
- Propiedad

Plano / Foto:

Plano/Imagen no disponible

Nº en anterior Inventario: Nº de Expediente: 

Titularidad Catastral:

	Superficie del solar (m2)	Superficie construida (m2)	Alturas	Año Construcción
<b>DATOS FÍSICOS:</b>	1.135,00	0,00	0	
<b>DATOS Catastrales:</b>				

Linderos: Ved plano catastral incluido

Características - Estado: Asfaltado

Aprovechamiento: VT Vía de comunicación de dominio público

Naturaleza: Rústica Clasificación: 110202 - CARRETERAS Y CAMINOS

Dominio: **USO PÚBLICO** PGCP: **2120 - Infraestructuras (Rústicas)**Programa de Servicio: **454 Caminos vecinales.****Datos de Titularidad y del Registro de la Propiedad :**

Destino:

Acuerdo:

P.G.O.U.:

Derechos reales a favor:

Derechos personales:

Derechos reales que gravan:

Frutos y rentas:

Valor Cat. Suelo: 0,00 €

Valor Cat. Constr.: 0,00 €

Valor Catastral: 0,00 €

Año de adquisición:

Coste de adquisición: 0,00 €

Fecha de realización del Inventario: **31/12/2010**

Fecha de ALTA en Inventario: 28/09/2010

Valor de ALTA: **1,00 €**Valor del m2: **0,00 €**Amortiz. Acumul: **0,24 €****Valor TOTAL : 1,00 €****Valor Neto Contable: 0,76 €**

Fecha de BAJA en Inventario:

Valor obtenido en la BAJA de Inventario: **0,00 €**

Signatura - Archivo: Ayuntamiento

Incidencia:

Observaciones:



Ficha: **15022**

Nombre: **CM SIERRA LARGA**

Nº de Invent.: **1105022**

Referencia Catastral: **46206A003090260000MJ**

Estado: **ALTA**

Situación: Polígono 3 Parcela 9026

Catastro:

**CONSULTA DESCRIPTIVA Y GRÁFICA DE DATOS CATASTRALES BIENES INMUEBLES DE NATURALEZA RÚSTICA**  
Municipio de PUIG Provincia de VALENCIA

REFERENCIA CATASTRAL DEL INMUEBLE  
46206A003090260000MJ

**DATOS DEL INMUEBLE**

AVLAMIENTO: Polígono 3 Parcela 9026  
CM SIERRA LARGA, PUIG (VALENCIA)  
AVLAMIENTO: Agrario (Vía de comunicación de dominio público B1)

AVLAMIENTO: Polígono 3 Parcela 9026  
CM SIERRA LARGA, PUIG (VALENCIA)

**INFORMACIÓN GRÁFICA** E: 1/18000

Este documento no es una certificación catastral, pero sus datos pueden ser verificados a través del 'Wuero a datos catastrales en protección' de la SIC.

Monter, 21 de Septiembre de 2018

LEYENDA: Límite de Finca en color rojo  
Límite de Municipio  
Límite de Parcela  
Límite de Comunidad  
Módulo y sector  
Límite de vía pública  
Polígono

Plano / Foto:

Plano/Imagen no disponible

Nº en anterior Inventario: Nº de Expediente: 

Titularidad Catastral:

	Superficie del solar (m2)	Superficie construida (m2)	Alturas	Año Construcción
<b>DATOS FÍSICOS:</b>	4.796,00	0,00	0	
<b>DATOS Catastrales:</b>				

Linderos: Ved plano catastral incluido

Características - Estado: Asfaltado

Aprovechamiento: VT Vía de comunicación de dominio público

Naturaleza: Rústica Clasificación: 110202 - CARRETERAS Y CAMINOS

Dominio: **USO PÚBLICO** PGCP: **2120 - Infraestructuras (Rústicas)**Programa de Servicio: **454 Caminos vecinales.****Datos de Titularidad y del Registro de la Propiedad :**

Destino:

Acuerdo:

P.G.O.U.:

Derechos reales a favor:

Derechos personales:

Derechos reales que gravan:

Frutos y rentas:

Valor Cat. Suelo: 0,00 €

Valor Cat. Constr.: 0,00 €

Valor Catastral: 0,00 €

Año de adquisición:

Coste de adquisición: 0,00 €

Fecha de realización del Inventario: **31/12/2010**

Fecha de ALTA en Inventario: 28/09/2010

Valor de ALTA: **1,00 €**Valor del m2: **0,00 €**Amortiz. Acumul: **0,24 €****Valor TOTAL : 1,00 €****Valor Neto Contable: 0,76 €**

Fecha de BAJA en Inventario:

Valor obtenido en la BAJA de Inventario: **0,00 €**

Signatura - Archivo: Ayuntamiento

Incidencia:

Observaciones:



Ficha: **15023**

Nombre: **CM SIERRA LARGA**


Nº de Invent.: **1105023**

Referencia Catastral: **46206A003090270000ME**

Estado: **ALTA**

Situación: Polígono 3 Parcela 9027

Catastro:



Plano / Foto:

Plano/Imagen no disponible



# Ayuntam. de EL PUIG DE STA. MARÍA

Inventario General de Bienes y Derechos

Referido al 31 de Diciembre de 2017

## Bienes Inmuebles

(Epigrafe 1º)

Bienes Inmuebles en Inventario - Fichas

Nº en anterior Inventario:

Nº de Expediente:

Titularidad Catastral:

	Superficie del solar (m2)	Superficie construida (m2)	Alturas	Año Construcción
<b>DATOS FÍSICOS:</b>	491,00	0,00	0	
<b>DATOS Catastrales:</b>				

Linderos: Ved plano catastral incluido

Características - Estado: Zahorra

Aprovechamiento: VT Vía de comunicación de dominio público

Naturaleza: Rústica Clasificación: 110202 - CARRETERAS Y CAMINOS

Dominio: **USO PÚBLICO** PGCP: **2120 - Infraestructuras (Rústicas)**

Programa de Servicio: **454 Caminos vecinales.**

### Datos de Titularidad y del Registro de la Propiedad :

Destino:

Acuerdo:

P.G.O.U.:

Derechos reales a favor:

Derechos personales:

Derechos reales que gravan:

Frutos y rentas:

Valor Cat. Suelo: 0,00 €

Valor Cat. Constr.: 0,00 €

Valor Catastral: 0,00 €

Año de adquisición:

Coste de adquisición: 0,00 €

Fecha de realización del Inventario: **31/12/2010**

Fecha de ALTA en Inventario: 28/09/2010

Valor de ALTA: **1,00 €**

Valor del m2: **0,00 €**

Amortiz. Acumul: **0,24 €**

**Valor TOTAL : 1,00 €**

**Valor Neto Contable: 0,76 €**

Fecha de BAJA en Inventario:

Valor obtenido en la BAJA de Inventario: **0,00 €**

Signatura - Archivo: Ayuntamiento

Incidencia:

Observaciones:





Ficha: **15024**

Nombre: **Camino**

Nº de Invent.: **1105024**

Referencia Catastral: **46206A003090280000MS**

Estado: **ALTA**

Situación: Polígono 3 Parcela 9028

Catastro:

REFERENCIA CATASTRAL DEL INMUEBLE  
46206A003090280000MS

DATOS DEL INMUEBLE

PROVINCIA: Polígono 3 Parcela 9028  
CAMINO, PUIG (VALENCIA)

USO DESTINADO: Agrario (Vía de comunicación de dominio público III)

DATOS DE LA FINCA A LA QUE PERTENECE EL INMUEBLE

PROVINCIA: Polígono 3 Parcela 9028  
CAMINO, PUIG (VALENCIA)

INFORMACIÓN GRÁFICA E. 1/2000

Este documento no es una certificación catastral, pero sus datos pueden ser verificados a través del 'Módulo de datos catastrales en protección' de la DGC.

Monday, 21 de Septiembre de 2018

Plano / Foto:

Plano/Imagen no disponible

Nº en anterior Inventario: Nº de Expediente: 

Titularidad Catastral:

	Superficie del solar (m2)	Superficie construida (m2)	Alturas	Año Construcción
<b>DATOS FÍSICOS:</b>	348,00	0,00	0	
<b>DATOS Catastrales:</b>				

Linderos: Ved plano catastral incluido

Características - Estado: Zahorra

Aprovechamiento: VT Vía de comunicación de dominio público

Naturaleza: Rústica Clasificación: 110202 - CARRETERAS Y CAMINOS

Dominio: **USO PÚBLICO** PGCP: **2120 - Infraestructuras (Rústicas)**Programa de Servicio: **454 Caminos vecinales.****Datos de Titularidad y del Registro de la Propiedad :**

Destino:

Acuerdo:

P.G.O.U.:

Derechos reales a favor:

Derechos personales:

Derechos reales que gravan:

Frutos y rentas:

Valor Cat. Suelo: 0,00 €

Valor Cat. Constr.: 0,00 €

Valor Catastral: 0,00 €

Año de adquisición:

Coste de adquisición: 0,00 €

Fecha de realización del Inventario: **31/12/2010**

Fecha de ALTA en Inventario: 28/09/2010

Valor de ALTA: **1,00 €**Valor del m2: **0,00 €**Amortiz. Acumul: **0,24 €****Valor TOTAL : 1,00 €****Valor Neto Contable: 0,76 €**

Fecha de BAJA en Inventario:

Valor obtenido en la BAJA de Inventario: **0,00 €**

Signatura - Archivo: Ayuntamiento

Incidencia:

Observaciones:



Ficha: **15025**

Nombre: **Camino**


Nº de Invent.: **1105025**

Referencia Catastral: **46206A003090320000MZ**

Estado: **ALTA**

Situación: Polígono 3 Parcela 9032

Catastro:



Plano / Foto:

Plano/Imagen no disponible



# Ayuntam. de EL PUIG DE STA. MARÍA

Inventario General de Bienes y Derechos

Referido al 31 de Diciembre de 2017

## Bienes Inmuebles

(Epigrafe 1º)

Bienes Inmuebles en Inventario - Fichas

Nº en anterior Inventario:

Nº de Expediente:

Titularidad Catastral:

	Superficie del solar (m2)	Superficie construida (m2)	Alturas	Año Construcción
<b>DATOS FÍSICOS:</b>	439,00	0,00	0	
<b>DATOS Catastrales:</b>				

Linderos: Ved plano catastral incluido

Características - Estado: Tierra natural

Aprovechamiento: VT Vía de comunicación de dominio público

Naturaleza: Rústica Clasificación: 110202 - CARRETERAS Y CAMINOS

Dominio: **USO PÚBLICO** PGCP: **2100 - Terrenos y bienes naturales (Rústicos)**

Programa de Servicio: **454 Caminos vecinales.**

### Datos de Titularidad y del Registro de la Propiedad :

Destino:

Acuerdo:

P.G.O.U.:

Derechos reales a favor:

Derechos personales:

Derechos reales que gravan:

Frutos y rentas:

Valor Cat. Suelo: 0,00 €

Valor Cat. Constr.: 0,00 €

Valor Catastral: 0,00 €

Año de adquisición:

Coste de adquisición: 0,00 €

Fecha de realización del Inventario: **31/12/2010**

Fecha de ALTA en Inventario: 28/09/2010

Valor de ALTA: **1,00 €**

Valor del m2: **0,00 €**

Amortiz. Acumul:

**Valor TOTAL : 1,00 €**

**Valor Neto Contable: 1,00 €**

Fecha de BAJA en Inventario:

Valor obtenido en la BAJA de Inventario: **0,00 €**

Signatura - Archivo: Ayuntamiento

Incidencia:

Observaciones:



Ficha: **15026**

Nombre: **Camino**

Nº de Invent.: **1105026**

Referencia Catastral: **46206A003090330000MU**

Estado: **ALTA**

Situación: Polígono 3 Parcela 9033

Catastro:

**CONSULTA DESCRIPTIVA Y GRÁFICA DE DATOS CATASTRALES BIENES INMUEBLES DE NATURALEZA RÚSTICA**  
Municipio de PUIG Provincia de VALENCIA

REFERENCIA CATASTRAL DEL INMUEBLE  
46206A003090330000MU

**DATOS DEL INMUEBLE**

PROVINCIA:	Polígono 3 Parcela 9033
COMUNIDAD AUTÓNOMA:	CAMINO, PUIG (VALENCIA)
USO DEL INMUEBLE:	Agrario (Vía de comunicación de dominio público III)
PROTECCIÓN PATRIMONIAL:	100.00000
PROTECCIÓN AMBIENTAL:	0

**DATOS DE LA FINCA A LA QUE PERTENECE EL INMUEBLE**

PROVINCIA:	Polígono 3 Parcela 9033
COMUNIDAD AUTÓNOMA:	CAMINO, PUIG (VALENCIA)
USO DEL INMUEBLE:	0
PROTECCIÓN PATRIMONIAL:	0.181
PROTECCIÓN AMBIENTAL:	0

**INFORMACION GRÁFICA** E: 1:4000

Este documento no es una certificación catastral, pero sus datos pueden ser verificados a través del 'Wuero o datos catastrales en profundidad' de la SIC.

Monter, 21 de Septiembre de 2018

001 001: Contorno de finca en color  
002 002: Límite de Mancomunidad  
003 003: Límite de Parcela  
004 004: Límite de Comunidad Autónoma  
005 005: Muestreo y Acotación  
006 006: Límite de zona verde  
007 007: Propiedad

Plano / Foto:

Plano/Imagen no disponible



## Ayuntam. de EL PUIG DE STA. MARÍA

Inventario General de Bienes y Derechos

Referido al 31 de Diciembre de 2017

## Bienes Inmuebles

### (Epigrafe 1º)

Bienes Inmuebles en Inventario - Fichas

Nº en anterior Inventario:

Nº de Expediente:

Titularidad Catastral:

	Superficie del solar (m2)	Superficie construida (m2)	Alturas	Año Construcción
<b>DATOS FÍSICOS:</b>	2.151,00	0,00	0	
<b>DATOS Catastrales:</b>				

Linderos: Ved plano catastral incluido

Características - Estado: Zahorra

Aprovechamiento: VT Vía de comunicación de dominio público

Naturaleza: Rústica Clasificación: 110202 - CARRETERAS Y CAMINOS

Dominio: **USO PÚBLICO** PGCP: **2120 - Infraestructuras (Rústicas)**

Programa de Servicio: **454 Caminos vecinales.**

### Datos de Titularidad y del Registro de la Propiedad :

Destino:

Acuerdo:

P.G.O.U.:

Derechos reales a favor:

Derechos personales:

Derechos reales que gravan:

Frutos y rentas:

Valor Cat. Suelo: 0,00 €

Valor Cat. Constr.: 0,00 €

Valor Catastral: 0,00 €

Año de adquisición:

Coste de adquisición: 0,00 €

Fecha de realización del Inventario: **31/12/2010**

Fecha de ALTA en Inventario: 28/09/2010

Valor de ALTA: **1,00 €**

Valor del m2: **0,00 €**

Amortiz. Acumul: **0,24 €**

**Valor TOTAL : 1,00 €**

**Valor Neto Contable: 0,76 €**

Fecha de BAJA en Inventario:

Valor obtenido en la BAJA de Inventario: **0,00 €**

Signatura - Archivo: Ayuntamiento

Incidencia:

Observaciones:



Ficha: **15027**

Nombre: **CM ALCHUP SEC**


Nº de Invent.: **1105027**

Referencia Catastral: **46206A003090340000MH**

Estado: **ALTA**

Situación: Polígono 3 Parcela 9034

Catastro:



Plano / Foto:

Plano/Imagen no disponible



# Ayuntam. de EL PUIG DE STA. MARÍA

Inventario General de Bienes y Derechos

Referido al 31 de Diciembre de 2017

## Bienes Inmuebles

### (Epigrafe 1º)

Bienes Inmuebles en Inventario - Fichas

Nº en anterior Inventario:

Nº de Expediente:

Titularidad Catastral:

	Superficie del solar (m2)	Superficie construida (m2)	Alturas	Año Construcción
<b>DATOS FÍSICOS:</b>	986,00	0,00	0	
<b>DATOS Catastrales:</b>				

Linderos: Ved plano catastral incluido

Características - Estado: Zahorra

Aprovechamiento: VT Vía de comunicación de dominio público

Naturaleza: Rústica Clasificación: 110202 - CARRETERAS Y CAMINOS

Dominio: **USO PÚBLICO** PGCP: **2120 - Infraestructuras (Rústicas)**

Programa de Servicio: **454 Caminos vecinales.**

#### Datos de Titularidad y del Registro de la Propiedad :

Destino:

Acuerdo:

P.G.O.U.:

Derechos reales a favor:

Derechos personales:

Derechos reales que gravan:

Frutos y rentas:

Valor Cat. Suelo: 0,00 €

Valor Cat. Constr.: 0,00 €

Valor Catastral: 0,00 €

Año de adquisición:

Coste de adquisición: 0,00 €

Fecha de realización del Inventario: **31/12/2010**

Fecha de ALTA en Inventario: 28/09/2010

Valor de ALTA: **1,00 €**

Valor del m2: **0,00 €**

Amortiz. Acumul: **0,24 €**

**Valor TOTAL : 1,00 €**

**Valor Neto Contable: 0,76 €**

Fecha de BAJA en Inventario:

Valor obtenido en la BAJA de Inventario: **0,00 €**

Signatura - Archivo: Ayuntamiento

Incidencia:

Observaciones:





Ficha: **15028**

Nombre: **CORDEL CALDERONA**


Nº de Invent.: **1105028**

Referencia Catastral: **46206A003090350000MW**

Estado: **ALTA**

Situación: Polígono 3 Parcela 9035

Catastro:



Plano / Foto:

Plano/Imagen no disponible

Nº en anterior Inventario: Nº de Expediente: 

Titularidad Catastral:

	Superficie del solar (m2)	Superficie construida (m2)	Alturas	Año Construcción
<b>DATOS FÍSICOS:</b>	354,00	0,00	0	
<b>DATOS Catastrales:</b>				

Linderos: Ved plano catastral incluido

Características - Estado: Zahorra

Aprovechamiento: VT Vía de comunicación de dominio público

Naturaleza: Rústica Clasificación: 110202 - CARRETERAS Y CAMINOS

Dominio: **USO PÚBLICO** PGCP: **2120 - Infraestructuras (Rústicas)**Programa de Servicio: **454 Caminos vecinales.****Datos de Titularidad y del Registro de la Propiedad :**

Destino:

Acuerdo:

P.G.O.U.:

Derechos reales a favor:

Derechos personales:

Derechos reales que gravan:

Frutos y rentas:

Valor Cat. Suelo: 0,00 €

Valor Cat. Constr.: 0,00 €

Valor Catastral: 0,00 €

Año de adquisición:

Coste de adquisición: 0,00 €

Fecha de realización del Inventario: **31/12/2010**

Fecha de ALTA en Inventario: 28/09/2010

Valor de ALTA: **1,00 €**Valor del m2: **0,00 €**Amortiz. Acumul: **0,24 €****Valor TOTAL : 1,00 €****Valor Neto Contable: 0,76 €**

Fecha de BAJA en Inventario:

Valor obtenido en la BAJA de Inventario: **0,00 €**

Signatura - Archivo: Ayuntamiento

Incidencia:

Observaciones:




Ficha: **15029** Nombre: **CORDEL SIERRA LARGA**

Nº de Invent.: **1105029** Referencia Catastral: **46206A004090210000MP** Estado: **ALTA**

Situación: Polígono 4 Parcela 9021

Catastro:



Plano / Foto:

Plano/Imagen no disponible



# Ayuntam. de EL PUIG DE STA. MARÍA

Inventario General de Bienes y Derechos  
Referido al 31 de Diciembre de 2017

## Bienes Inmuebles (Epigrafe 1º)

Bienes Inmuebles en Inventario - Fichas

Nº en anterior Inventario:  Nº de Expediente:

Titularidad Catastral:

	Superficie del solar (m2)	Superficie construida (m2)	Alturas	Año Construcción
<b>DATOS FÍSICOS:</b>	2.846,00	0,00	0	
<b>DATOS Catastrales:</b>				

Linderos: Ved plano catastral incluido

Características - Estado: Asfaltado

Aprovechamiento: VT Vía de comunicación de dominio público

Naturaleza: Rústica Clasificación: 110202 - CARRETERAS Y CAMINOS

Dominio: **USO PÚBLICO** PGCP: **2120 - Infraestructuras (Rústicas)**

Programa de Servicio: **454 Caminos vecinales.**

### Datos de Titularidad y del Registro de la Propiedad :

Destino:

Acuerdo:

P.G.O.U.:

Derechos reales a favor:

Derechos personales:

Derechos reales que gravan:

Frutos y rentas:

Valor Cat. Suelo: 0,00 €

Valor Cat. Constr.: 0,00 €

Valor Catastral: 0,00 €

Año de adquisición:

Coste de adquisición: 0,00 €

Fecha de realización del Inventario: **31/12/2010**

Fecha de ALTA en Inventario: 28/09/2010

Valor de ALTA: **1,00 €**

Valor del m2: **0,00 €**

Amortiz. Acumul: **0,24 €**

**Valor TOTAL : 1,00 €**

**Valor Neto Contable: 0,76 €**

Fecha de BAJA en Inventario:

Valor obtenido en la BAJA de Inventario: **0,00 €**

Signatura - Archivo: Ayuntamiento

Incidencia:

Observaciones:



Ficha: **15030**

Nombre: **CM ALCHUP SEL**

Nº de Invent.: **1105030**

Referencia Catastral: **46206A004090220000ML**

Estado: **ALTA**

Situación: Polígono 4 Parcela 9022

Catastro:

COMANDO DE ESPAÑA  
MINISTERIO DE ECONOMÍA Y HACIENDA  
SECRETARÍA DE ECONOMÍA Y HACIENDA  
DIRECCIÓN GENERAL DE REGISTROS Y CATASTRO

CONSULTA DESCRIPTIVA Y GRÁFICA DE DATOS CATASTRALES  
BIENES INMUEBLES DE NATURALEZA RÚSTICA  
Municipio de PUIG Provincia de VALENCIA

REFERENCIA CATASTRAL DEL INMUEBLE  
46206A004090220000ML

DATOS DEL INMUEBLE  
POLÍGONO: Polígono 4 Parcela 9022  
CATASTRO: CM ALCHUP SEL, PUIG (VALENCIA)  
USO: Agrario (Vía de comunicación de elemento público III)  
SITUACIÓN: 100.000000  
SITUACIÓN: 00.000000

DATOS DE LA FINCA A LA QUE PERTENECE EL INMUEBLE  
POLÍGONO: Polígono 4 Parcela 9022  
CATASTRO: CM ALCHUP SEL, PUIG (VALENCIA)  
SITUACIÓN: 0.000000  
SITUACIÓN: 0.000000

INFORMACIÓN GRÁFICA  
E: 1/10000

Este documento no es una certificación catastral, pero sus datos pueden ser verificados a través del "Wuolac" o datos catastrales no protegidos" de la SIC.

Mérida, 22 de Septiembre de 2017

LEGENDA:  
- Límite de Finca en color  
- Límite de Municipio  
- Límite de Parcela  
- Límite de Contorno  
- Muestra y Acotación  
- Límite de Vía Pública  
- Propiedad

Plano / Foto:

Plano/Imagen no disponible



# Ayuntam. de EL PUIG DE STA. MARÍA

Inventario General de Bienes y Derechos

Referido al 31 de Diciembre de 2017

## Bienes Inmuebles

### (Epigrafe 1º)

Bienes Inmuebles en Inventario - Fichas

Nº en anterior Inventario:

Nº de Expediente:

Titularidad Catastral:

	Superficie del solar (m2)	Superficie construida (m2)	Alturas	Año Construcción
<b>DATOS FÍSICOS:</b>	3.859,00	0,00	0	
<b>DATOS Catastrales:</b>				

Linderos: Ved plano catastral incluido

Características - Estado: Asfaltado

Aprovechamiento: VT Vía de comunicación de dominio público

Naturaleza: Rústica Clasificación: 110202 - CARRETERAS Y CAMINOS

Dominio: **USO PÚBLICO** PGCP: **2120 - Infraestructuras (Rústicas)**

Programa de Servicio: **454 Caminos vecinales.**

#### Datos de Titularidad y del Registro de la Propiedad :

Destino:

Acuerdo:

P.G.O.U.:

Derechos reales a favor:

Derechos personales:

Derechos reales que gravan:

Frutos y rentas:

Valor Cat. Suelo: 0,00 €

Valor Cat. Constr.: 0,00 €

Valor Catastral: 0,00 €

Año de adquisición:

Coste de adquisición: 0,00 €

Fecha de realización del Inventario: **31/12/2010**

Fecha de ALTA en Inventario: 28/09/2010

Valor de ALTA: **1,00 €**

Valor del m2: **0,00 €**

Amortiz. Acumul: **0,24 €**

**Valor TOTAL : 1,00 €**

**Valor Neto Contable: 0,76 €**

Fecha de BAJA en Inventario:

Valor obtenido en la BAJA de Inventario: **0,00 €**

Signatura - Archivo: Ayuntamiento

Incidencia:

Observaciones:



Ficha: **15031**

Nombre: **Camino**


Nº de Invent.: **1105031**

Referencia Catastral: **46206A004090230000MT**

Estado: **ALTA**

Situación: Polígono 4 Parcela 9023

Catastro:



Plano / Foto:

Plano/Imagen no disponible

Nº en anterior Inventario: Nº de Expediente: 

Titularidad Catastral:

	Superficie del solar (m2)	Superficie construida (m2)	Alturas	Año Construcción
<b>DATOS FÍSICOS:</b>	3.504,00	0,00	0	
<b>DATOS Catastrales:</b>				

Linderos: Ved plano catastral incluido

Características - Estado: Zahorra

Aprovechamiento: VT Vía de comunicación de dominio público

Naturaleza: Rústica Clasificación: 110202 - CARRETERAS Y CAMINOS

Dominio: **USO PÚBLICO** PGCP: **2120 - Infraestructuras (Rústicas)**Programa de Servicio: **454 Caminos vecinales.****Datos de Titularidad y del Registro de la Propiedad :**

Destino:

Acuerdo:

P.G.O.U.:

Derechos reales a favor:

Derechos personales:

Derechos reales que gravan:

Frutos y rentas:

Valor Cat. Suelo: 0,00 €

Valor Cat. Constr.: 0,00 €

Valor Catastral: 0,00 €

Año de adquisición:

Coste de adquisición: 0,00 €

Fecha de realización del Inventario: **31/12/2010**

Fecha de ALTA en Inventario: 28/09/2010

Valor de ALTA: **1,00 €**Valor del m2: **0,00 €**Amortiz. Acumul: **0,24 €****Valor TOTAL : 1,00 €****Valor Neto Contable: 0,76 €**

Fecha de BAJA en Inventario:

Valor obtenido en la BAJA de Inventario: **0,00 €**

Signatura - Archivo: Ayuntamiento

Incidencia:

Observaciones:





Ficha: **15032**

Nombre: **Camino**


Nº de Invent.: **1105032**

Referencia Catastral: **46206A00409024000MF**

Estado: **ALTA**

Situación: Polígono 4 Parcela 9024

Catastro:



Plano / Foto:

Plano/Imagen no disponible



# Ayuntam. de EL PUIG DE STA. MARÍA

Inventario General de Bienes y Derechos

Referido al 31 de Diciembre de 2017

## Bienes Inmuebles

### (Epigrafe 1º)

Bienes Inmuebles en Inventario - Fichas

Nº en anterior Inventario:

Nº de Expediente:

Titularidad Catastral:

	Superficie del solar (m2)	Superficie construida (m2)	Alturas	Año Construcción
<b>DATOS FÍSICOS:</b>	359,00	0,00	0	
<b>DATOS Catastrales:</b>				

Linderos: Ved plano catastral incluido

Características - Estado: Tierra natural

Aprovechamiento: VT Vía de comunicación de dominio público

Naturaleza: Rústica Clasificación: 110202 - CARRETERAS Y CAMINOS

Dominio: **USO PÚBLICO** PGCP: **2100 - Terrenos y bienes naturales (Rústicos)**

Programa de Servicio: **454 Caminos vecinales.**

#### Datos de Titularidad y del Registro de la Propiedad :

Destino:

Acuerdo:

P.G.O.U.:

Derechos reales a favor:

Derechos personales:

Derechos reales que gravan:

Frutos y rentas:

Valor Cat. Suelo: 0,00 €

Valor Cat. Constr.: 0,00 €

Valor Catastral: 0,00 €

Año de adquisición:

Coste de adquisición: 0,00 €

Fecha de realización del Inventario: **31/12/2010**

Fecha de ALTA en Inventario: 28/09/2010

Valor de ALTA: **1,00 €**

Valor del m2: **0,00 €**

Amortiz. Acumul:

**Valor TOTAL : 1,00 €**

**Valor Neto Contable: 1,00 €**

Fecha de BAJA en Inventario:

Valor obtenido en la BAJA de Inventario: **0,00 €**

Signatura - Archivo: Ayuntamiento

Incidencia:

Observaciones:



Ficha: **15033**

Nombre: **Camino**


Nº de Invent.: **1105033**

Referencia Catastral: **46206A004090260000MO**

Estado: **ALTA**

Situación: Polígono 4 Parcela 9026

Catastro:



Plano / Foto:

Plano/Imagen no disponible

Nº en anterior Inventario: Nº de Expediente: 

Titularidad Catastral:

	Superficie del solar (m2)	Superficie construida (m2)	Alturas	Año Construcción
<b>DATOS FÍSICOS:</b>	3.019,00	0,00	0	
<b>DATOS Catastrales:</b>				

Linderos: Ved plano catastral incluido

Características - Estado: Zahorra

Aprovechamiento: VT Vía de comunicación de dominio público

Naturaleza: Rústica Clasificación: 110202 - CARRETERAS Y CAMINOS

Dominio: **USO PÚBLICO** PGCP: **2120 - Infraestructuras (Rústicas)**Programa de Servicio: **454 Caminos vecinales.****Datos de Titularidad y del Registro de la Propiedad :**

Destino:

Acuerdo:

P.G.O.U.:

Derechos reales a favor:

Derechos personales:

Derechos reales que gravan:

Frutos y rentas:

Valor Cat. Suelo: 0,00 €

Valor Cat. Constr.: 0,00 €

Valor Catastral: 0,00 €

Año de adquisición:

Coste de adquisición: 0,00 €

Fecha de realización del Inventario: **31/12/2010**

Fecha de ALTA en Inventario: 28/09/2010

Valor de ALTA: **1,00 €**Valor del m2: **0,00 €**Amortiz. Acumul: **0,24 €****Valor TOTAL : 1,00 €****Valor Neto Contable: 0,76 €**

Fecha de BAJA en Inventario:

Valor obtenido en la BAJA de Inventario: **0,00 €**

Signatura - Archivo: Ayuntamiento

Incidencia:

Observaciones:



Ficha: **15034**

Nombre: **CM SIERRA**

Nº de Invent.: **1105034**

Referencia Catastral: **46206A004090270000MK**

Estado: **ALTA**

Situación: Polígono 4 Parcela 9027

Catastro:

**CONSULTA DESCRIPTIVA Y GRÁFICA DE DATOS CATASTRALES BIENES INMUEBLES DE NATURALEZA RÚSTICA**  
Municipio de PUIG Provincia de VALENCIA

REFERENCIA CATASTRAL DEL INMUEBLE  
**46206A004090270000MK**

**DATOS DEL INMUEBLE**

POSICIÓN:  
Polígono 4 Parcela 9027  
**CM SIERRA, PUIG (VALENCIA)**

USO DESTINADO:  
Agrario (Vía de comunicación de elemento público III)

RESERVA DE DOMINIO:  
100.000000

**DATOS DE LA FINCA A LA QUE PERTENECE EL INMUEBLE**

POSICIÓN:  
Polígono 4 Parcela 9027  
**CM SIERRA, PUIG (VALENCIA)**

RESERVA DE DOMINIO:  
100.000000

Este documento no es una certificación catastral, pero sus datos pueden ser verificados a través del "Wuolra" o datos catastrales no protegidos" de la IGC.

Madrid, 22 de Septiembre de 2019

LEGENDA:  
- Límite de Parcela  
- Límite de Municipio  
- Límite de Comunidad  
- Límite de Parcela  
- Límite de Municipio  
- Límite de Comunidad  
- Límite de Parcela

Plano / Foto:

Plano/Imagen no disponible



Nº en anterior Inventario:

Nº de Expediente:

Titularidad Catastral:

	Superficie del solar (m2)	Superficie construida (m2)	Alturas	Año Construcción
<b>DATOS FÍSICOS:</b>	13.628,00	0,00	0	
<b>DATOS Catastrales:</b>				

Linderos: Ved plano catastral incluido

Características - Estado: Zahorra

Aprovechamiento: VT Vía de comunicación de dominio público

Naturaleza: Rústica Clasificación: 110202 - CARRETERAS Y CAMINOS

Dominio: **USO PÚBLICO** PGCP: **2120 - Infraestructuras (Rústicas)**

Programa de Servicio: **454 Caminos vecinales.**

**Datos de Titularidad y del Registro de la Propiedad :**

Destino:

Acuerdo:

P.G.O.U.:

Derechos reales a favor:

Derechos personales:

Derechos reales que gravan:

Frutos y rentas:

Valor Cat. Suelo: 0,00 €

Valor Cat. Constr.: 0,00 €

Valor Catastral: 0,00 €

Año de adquisición:

Coste de adquisición: 0,00 €

Fecha de realización del Inventario: **31/12/2010**

Fecha de ALTA en Inventario: 28/09/2010

Valor de ALTA: **1,00 €**

Valor del m2: **0,00 €**

Amortiz. Acumul: **0,24 €**

**Valor TOTAL : 1,00 €**

**Valor Neto Contable: 0,76 €**

Fecha de BAJA en Inventario:

Valor obtenido en la BAJA de Inventario: **0,00 €**

Signatura - Archivo: Ayuntamiento

Incidencia:

Observaciones:



Ficha: **15035**

Nombre: **Camino**


Nº de Invent.: **1105035**

Referencia Catastral: **46206A00409028000MR**

Estado: **ALTA**

Situación: Polígono 4 Parcela 9028

Catastro:



Plano / Foto:

Plano/Imagen no disponible



# Ayuntam. de EL PUIG DE STA. MARÍA

Inventario General de Bienes y Derechos

Referido al 31 de Diciembre de 2017

## Bienes Inmuebles

### (Epigrafe 1º)

Bienes Inmuebles en Inventario - Fichas

Nº en anterior Inventario:

Nº de Expediente:

Titularidad Catastral:

	Superficie del solar (m2)	Superficie construida (m2)	Alturas	Año Construcción
<b>DATOS FÍSICOS:</b>	1.055,00	0,00	0	
<b>DATOS Catastrales:</b>				

Linderos: Ved plano catastral incluido

Características - Estado: Tierra natural

Aprovechamiento: VT Vía de comunicación de dominio público

Naturaleza: Rústica Clasificación: 110202 - CARRETERAS Y CAMINOS

Dominio: **USO PÚBLICO** PGCP: **2100 - Terrenos y bienes naturales (Rústicos)**

Programa de Servicio: **454 Caminos vecinales.**

#### Datos de Titularidad y del Registro de la Propiedad :

Destino:

Acuerdo:

P.G.O.U.:

Derechos reales a favor:

Derechos personales:

Derechos reales que gravan:

Frutos y rentas:

Valor Cat. Suelo: 0,00 €

Valor Cat. Constr.: 0,00 €

Valor Catastral: 0,00 €

Año de adquisición:

Coste de adquisición: 0,00 €

Fecha de realización del Inventario: **31/12/2010**

Fecha de ALTA en Inventario: 28/09/2010

Valor de ALTA: **1,00 €**

Valor del m2: **0,00 €**

Amortiz. Acumul:

**Valor TOTAL : 1,00 €**

**Valor Neto Contable: 1,00 €**

Fecha de BAJA en Inventario:

Valor obtenido en la BAJA de Inventario: **0,00 €**

Signatura - Archivo: Ayuntamiento

Incidencia:

Observaciones:

Dentro de terreno cultivado





Ficha: **15036**

Nombre: **Camino**

Nº de Invent.: **1105036**

Referencia Catastral: **46206A004090290000MD**

Estado: **ALTA**

Situación: Polígono 4 Parcela 9029

Catastro:



Plano / Foto:

Plano/Imagen no disponible

Nº en anterior Inventario: Nº de Expediente: 

Titularidad Catastral:

	Superficie del solar (m2)	Superficie construida (m2)	Alturas	Año Construcción
<b>DATOS FÍSICOS:</b>	721,00	0,00	0	
<b>DATOS Catastrales:</b>				

Linderos: Ved plano catastral incluido

Características - Estado: Zahorra

Aprovechamiento: VT Vía de comunicación de dominio público

Naturaleza: Rústica Clasificación: 110202 - CARRETERAS Y CAMINOS

Dominio: **USO PÚBLICO** PGCP: **2120 - Infraestructuras (Rústicas)**Programa de Servicio: **454 Caminos vecinales.****Datos de Titularidad y del Registro de la Propiedad :**

Destino:

Acuerdo:

P.G.O.U.:

Derechos reales a favor:

Derechos personales:

Derechos reales que gravan:

Frutos y rentas:

Valor Cat. Suelo: 0,00 €

Valor Cat. Constr.: 0,00 €

Valor Catastral: 0,00 €

Año de adquisición:

Coste de adquisición: 0,00 €

Fecha de realización del Inventario: **31/12/2010**

Fecha de ALTA en Inventario: 28/09/2010

Valor de ALTA: **1,00 €**Valor del m2: **0,00 €**Amortiz. Acumul: **0,24 €****Valor TOTAL : 1,00 €****Valor Neto Contable: 0,76 €**

Fecha de BAJA en Inventario:

Valor obtenido en la BAJA de Inventario: **0,00 €**

Signatura - Archivo: Ayuntamiento

Incidencia:

Observaciones:

Cambiada la superficie catastral como consecuencia de la subsanación de discrepancias de la Gerencia Territorial de Catastro. Antigua Superficie: 887 m2



Ficha: **15037**

Nombre: **Camino**

Nº de Invent.: **1105037**

Referencia Catastral: **46206A00409030000MK**

Estado: **ALTA**

Situación: Polígono 4 Parcela 9030

Catastro:

REFERENCIA CATASTRAL DEL INMUEBLE  
46206A00409030000MK

DATOS DEL INMUEBLE

Polígono 4 Parcela 9030  
CAMINO, PLUG (VALENCIA)

DATOS DE LA FINCA A LA QUE PERTENECE EL INMUEBLE

Polígono 4 Parcela 9030  
CAMINO, PLUG (VALENCIA)

CONSULTA DESCRIPTIVA Y GRÁFICA DE DATOS CATASTRALES  
BIENES INMUEBLES DE NATURALEZA RÚSTICA  
Municipio de PUIG Provincia de VALENCIA

INFORMACION GRÁFICA Esc. 1:2000

Este documento no es una certificación catastral, pero sus datos pueden ser verificados a través del 'Wuolra' o datos catastrales no protegidos' de la DGC.

Mérida, 22 de Septiembre de 2017

LEGENDA

- Comarcas y TA no censales
- Límite de Municipio
- Límite de Parcela
- Límite de Contorno
- Módulo y parcela
- Límite de parcela
- Parcela

Plano / Foto:

Plano/Imagen no disponible

Nº en anterior Inventario: Nº de Expediente: 

Titularidad Catastral:

	Superficie del solar (m2)	Superficie construida (m2)	Alturas	Año Construcción
<b>DATOS FÍSICOS:</b>	673,00	0,00	0	
<b>DATOS Catastrales:</b>				

Linderos: Ved plano catastral incluido

Características - Estado: Zahorra

Aprovechamiento: VT Vía de comunicación de dominio público

Naturaleza: Rústica Clasificación: 110202 - CARRETERAS Y CAMINOS

Dominio: **USO PÚBLICO** PGCP: **2120 - Infraestructuras (Rústicas)**Programa de Servicio: **454 Caminos vecinales.****Datos de Titularidad y del Registro de la Propiedad :**

Destino:

Acuerdo:

P.G.O.U.:

Derechos reales a favor:

Derechos personales:

Derechos reales que gravan:

Frutos y rentas:

Valor Cat. Suelo: 0,00 €

Valor Cat. Constr.: 0,00 €

Valor Catastral: 0,00 €

Año de adquisición:

Coste de adquisición: 0,00 €

Fecha de realización del Inventario: **31/12/2010**

Fecha de ALTA en Inventario: 28/09/2010

Valor de ALTA: **1,00 €**Valor del m2: **0,00 €**Amortiz. Acumul: **0,24 €****Valor TOTAL : 1,00 €****Valor Neto Contable: 0,76 €**

Fecha de BAJA en Inventario:

Valor obtenido en la BAJA de Inventario: **0,00 €**

Signatura - Archivo: Ayuntamiento

Incidencia:

Observaciones:



Ficha: **15038**

Nombre: **Camino**

Nº de Invent.: **1105038**

Referencia Catastral: **46206A00409031000MR**

Estado: **ALTA**

Situación: Polígono 4 Parcela 9031

Catastro:



Plano / Foto:

Plano/Imagen no disponible



# Ayuntam. de EL PUIG DE STA. MARÍA

Inventario General de Bienes y Derechos

Referido al 31 de Diciembre de 2017

## Bienes Inmuebles

### (Epigrafe 1º)

Bienes Inmuebles en Inventario - Fichas

Nº en anterior Inventario:

Nº de Expediente:

Titularidad Catastral:

	Superficie del solar (m2)	Superficie construida (m2)	Alturas	Año Construcción
<b>DATOS FÍSICOS:</b>	591,00	0,00	0	
<b>DATOS Catastrales:</b>				

Linderos: Ved plano catastral incluido

Características - Estado: Zahorra

Aprovechamiento: VT Vía de comunicación de dominio público

Naturaleza: Rústica Clasificación: 110202 - CARRETERAS Y CAMINOS

Dominio: **USO PÚBLICO** PGCP: **2120 - Infraestructuras (Rústicas)**

Programa de Servicio: **454 Caminos vecinales.**

#### Datos de Titularidad y del Registro de la Propiedad :

Destino:

Acuerdo:

P.G.O.U.:

Derechos reales a favor:

Derechos personales:

Derechos reales que gravan:

Frutos y rentas:

Valor Cat. Suelo: 0,00 €

Valor Cat. Constr.: 0,00 €

Valor Catastral: 0,00 €

Año de adquisición:

Coste de adquisición: 0,00 €

Fecha de realización del Inventario: **31/12/2010**

Fecha de ALTA en Inventario: 28/09/2010

Valor de ALTA: **1,00 €**

Valor del m2: **0,00 €**

Amortiz. Acumul: **0,24 €**

**Valor TOTAL : 1,00 €**

**Valor Neto Contable: 0,76 €**

Fecha de BAJA en Inventario:

Valor obtenido en la BAJA de Inventario: **0,00 €**

Signatura - Archivo: Ayuntamiento

Incidencia:

Observaciones:




Ficha: **15039** Nombre: **Camino**

Nº de Invent.: **1105039** Referencia Catastral: **46206A004090320000MD** Estado: **ALTA**

Situación: Polígono 4 Parcela 9032

Catastro:



Plano / Foto:

Plano/Imagen no disponible



Nº en anterior Inventario:

Nº de Expediente:

Titularidad Catastral:

	Superficie del solar (m2)	Superficie construida (m2)	Alturas	Año Construcción
<b>DATOS FÍSICOS:</b>	4.425,00	0,00	0	
<b>DATOS Catastrales:</b>				

Linderos: Ved plano catastral incluido

Características - Estado: Zahorra

Aprovechamiento: VT Vía de comunicación de dominio público

Naturaleza: Rústica Clasificación: 110202 - CARRETERAS Y CAMINOS

Dominio: **USO PÚBLICO** PGCP: **2120 - Infraestructuras (Rústicas)**

Programa de Servicio: **454 Caminos vecinales.**

**Datos de Titularidad y del Registro de la Propiedad :**

Destino:

Acuerdo:

P.G.O.U.:

Derechos reales a favor:

Derechos personales:

Derechos reales que gravan:

Frutos y rentas:

Valor Cat. Suelo: 0,00 €

Valor Cat. Constr.: 0,00 €

Valor Catastral: 0,00 €

Año de adquisición:

Coste de adquisición: 0,00 €

Fecha de realización del Inventario: **31/12/2010**

Fecha de ALTA en Inventario: 28/09/2010

Valor de ALTA: **1,00 €**

Valor del m2: **0,00 €**

Amortiz. Acumul: **0,24 €**

**Valor TOTAL : 1,00 €**

**Valor Neto Contable: 0,76 €**

Fecha de BAJA en Inventario:

Valor obtenido en la BAJA de Inventario: **0,00 €**

Signatura - Archivo: Ayuntamiento

Incidencia:

Observaciones:





Ficha: **15040**

Nombre: **Camino**

Nº de Invent.: **1105040**

Referencia Catastral: **46206A004090330000MX**

Estado: **ALTA**

Situación: Polígono 4 Parcela 9033

Catastro:

The image shows a cadastral data form and a map. The form is titled 'REFERENCIA CATASTRAL DEL INMUEBLE' and contains the following information:

- REFERENCIA CATASTRAL DEL INMUEBLE: 46206A004090330000MX
- DATOS DEL INMUEBLE:
  - PROVINCIA: Polígono 4 Parcela 9033
  - CAMINO, PUIG (VALENCIA)
  - USO DEL TERRENO: Agrario (Vía de comunicación de dominio público B1)
  - PROVINCIA: VALENCIA
  - PROVINCIA: VALENCIA
- DATOS DE LA FINCA A LA QUE PERTENECE EL INMUEBLE:
  - PROVINCIA: Polígono 4 Parcela 9033
  - CAMINO, PUIG (VALENCIA)
  - PROVINCIA: VALENCIA
  - PROVINCIA: VALENCIA

The map is titled 'CONSULTA DESCRIPTIVA Y GRÁFICA DE DATOS CATASTRALES BIENES INMUEBLES DE NATURALEZA RÚSTICA Municipio de PUIG Provincia de VALENCIA'. It shows a cadastral map with a highlighted parcel. The map includes a scale of 1:8000 and a north arrow. A legend at the bottom of the map indicates the following symbols:

- Límite de Parcela
- Límite de Municipio
- Límite de Provincia
- Límite de Estado
- Límite de Nación
- Límite de Municipio
- Límite de Provincia
- Límite de Estado
- Límite de Nación

Plano / Foto:

Plano/Imagen no disponible



Nº en anterior Inventario:

Nº de Expediente:

Titularidad Catastral:

	Superficie del solar (m2)	Superficie construida (m2)	Alturas	Año Construcción
<b>DATOS FÍSICOS:</b>	2.534,00	0,00	0	
<b>DATOS Catastrales:</b>				

Linderos: Ved plano catastral incluido

Características - Estado: Zahorra

Aprovechamiento: VT Vía de comunicación de dominio público

Naturaleza: Rústica Clasificación: 110202 - CARRETERAS Y CAMINOS

Dominio: **USO PÚBLICO** PGCP: **2120 - Infraestructuras (Rústicas)**

Programa de Servicio: **454 Caminos vecinales.**

**Datos de Titularidad y del Registro de la Propiedad :**

Destino:

Acuerdo:

P.G.O.U.:

Derechos reales a favor:

Derechos personales:

Derechos reales que gravan:

Frutos y rentas:

Valor Cat. Suelo: 0,00 €

Valor Cat. Constr.: 0,00 €

Valor Catastral: 0,00 €

Año de adquisición:

Coste de adquisición: 0,00 €

Fecha de realización del Inventario: **31/12/2010**

Fecha de ALTA en Inventario: 28/09/2010

Valor de ALTA: **1,00 €**

Valor del m2: **0,00 €**

Amortiz. Acumul: **0,24 €**

**Valor TOTAL : 1,00 €**

**Valor Neto Contable: 0,76 €**

Fecha de BAJA en Inventario:

Valor obtenido en la BAJA de Inventario: **0,00 €**

Signatura - Archivo: Ayuntamiento

Incidencia:

Observaciones:



Ficha: **15041**

Nombre: **Camino**

Nº de Invent.: **1105041**

Referencia Catastral: **46206A004090340000MI**

Estado: **ALTA**

Situación: Polígono 4 Parcela 9034

Catastro:

Plano / Foto:

Plano/Imagen no disponible

Nº en anterior Inventario:  Nº de Expediente: 

Titularidad Catastral:

	Superficie del solar (m2)	Superficie construida (m2)	Alturas	Año Construcción
<b>DATOS FÍSICOS:</b>	4.140,00	0,00	0	
<b>DATOS Catastrales:</b>				

Linderos: Ved plano catastral incluido

Características - Estado: Zahorra

Aprovechamiento: VT Vía de comunicación de dominio público

Naturaleza: Rústica Clasificación: 110202 - CARRETERAS Y CAMINOS

Dominio: **USO PÚBLICO** PGCP: **2120 - Infraestructuras (Rústicas)**Programa de Servicio: **454 Caminos vecinales.****Datos de Titularidad y del Registro de la Propiedad :**

Destino:

Acuerdo:

P.G.O.U.:

Derechos reales a favor:

Derechos personales:

Derechos reales que gravan:

Frutos y rentas:

Valor Cat. Suelo: 0,00 €

Valor Cat. Constr.: 0,00 €

Valor Catastral: 0,00 €

Año de adquisición:

Coste de adquisición: 0,00 €

Fecha de realización del Inventario: **31/12/2010**

Fecha de ALTA en Inventario: 28/09/2010

Valor de ALTA: **1,00 €**Valor del m2: **0,00 €**Amortiz. Acumul: **0,24 €****Valor TOTAL : 1,00 €****Valor Neto Contable: 0,76 €**

Fecha de BAJA en Inventario:

Valor obtenido en la BAJA de Inventario: **0,00 €**

Signatura - Archivo: Ayuntamiento

Incidencia:

Observaciones:



Ficha: **15042**

Nombre: **CM ALCHUP SEC**

Nº de Invent.: **1105042**

Referencia Catastral: **46206A004090350000MJ**

Estado: **ALTA**

Situación: Polígono 4 Parcela 9035

Catastro:

REFERENCIA CATASTRAL DEL INMUEBLE  
46206A004090350000MJ

DATOS DEL INMUEBLE

Polígono 4 Parcela 9035  
CM ALCHUP SEC, PUIG (VALENCIA)

DATOS DE LA FINCA A LA QUE PERTENECE EL INMUEBLE

Polígono 4 Parcela 9035  
CM ALCHUP SEC, PUIG (VALENCIA)

CONSULTA DESCRIPTIVA Y GRÁFICA DE DATOS CATASTRALES  
BIENES INMUEBLES DE NATURALEZA RÚSTICA  
Municipio de PUIG Provincia de VALENCIA

INFORMACIÓN GRÁFICA E: 1/2500

Este documento no es una certificación catastral, por lo que estos datos pueden ser verificados a través del "Wuoteo" o datos catastrales en profundidad" de la SIC.

Mérida, 22 de Septiembre de 2017

LEGENDA

- Comarcas y TA no censadas
- Límite de Municipio
- Límite de Parcela
- Límite de Contorno
- Módulo y parcela
- Límite de parcela
- Parcela

Plano / Foto:

Plano/Imagen no disponible



## Ayuntam. de EL PUIG DE STA. MARÍA

Inventario General de Bienes y Derechos

Referido al 31 de Diciembre de 2017

## Bienes Inmuebles

(Epigrafe 1º)

Bienes Inmuebles en Inventario - Fichas

Nº en anterior Inventario:

Nº de Expediente:

Titularidad Catastral:

	Superficie del solar (m2)	Superficie construida (m2)	Alturas	Año Construcción
<b>DATOS FÍSICOS:</b>	958,00	0,00	0	
<b>DATOS Catastrales:</b>				

Linderos: Ved plano catastral incluido

Características - Estado: Zahorra

Aprovechamiento: VT Vía de comunicación de dominio público

Naturaleza: Rústica Clasificación: 110202 - CARRETERAS Y CAMINOS

Dominio: **USO PÚBLICO** PGCP: **2120 - Infraestructuras (Rústicas)**

Programa de Servicio: **454 Caminos vecinales.**

### Datos de Titularidad y del Registro de la Propiedad :

Destino:

Acuerdo:

P.G.O.U.:

Derechos reales a favor:

Derechos personales:

Derechos reales que gravan:

Frutos y rentas:

Valor Cat. Suelo: 0,00 €

Valor Cat. Constr.: 0,00 €

Valor Catastral: 0,00 €

Año de adquisición:

Coste de adquisición: 0,00 €

Fecha de realización del Inventario: **31/12/2010**

Fecha de ALTA en Inventario: 28/09/2010

Valor de ALTA: **1,00 €**

Valor del m2: **0,00 €**

Amortiz. Acumul: **0,24 €**

**Valor TOTAL : 1,00 €**

**Valor Neto Contable: 0,76 €**

Fecha de BAJA en Inventario:

Valor obtenido en la BAJA de Inventario: **0,00 €**

Signatura - Archivo: Ayuntamiento

Incidencia:

Observaciones:



Ficha: **15043**

Nombre: **CM RAFELBUÑOL PUÇOL**

Nº de Invent.: **1105043**

Referencia Catastral: **46206A004090360000ME**

Estado: **ALTA**

Situación: Polígono 4 Parcela 9036

Catastro:



Plano / Foto:

Plano/Imagen no disponible



Nº en anterior Inventario:

Nº de Expediente:

Titularidad Catastral:

	Superficie del solar (m2)	Superficie construida (m2)	Alturas	Año Construcción
<b>DATOS FÍSICOS:</b>	1.473,00	0,00	0	
<b>DATOS Catastrales:</b>				

Linderos: Ved plano catastral incluido

Características - Estado: Asfaltado

Aprovechamiento: VT Vía de comunicación de dominio público

Naturaleza: Rústica Clasificación: 110202 - CARRETERAS Y CAMINOS

Dominio: **USO PÚBLICO** PGCP: **2120 - Infraestructuras (Rústicas)**

Programa de Servicio: **454 Caminos vecinales.**

**Datos de Titularidad y del Registro de la Propiedad :**

Destino:

Acuerdo:

P.G.O.U.:

Derechos reales a favor:

Derechos personales:

Derechos reales que gravan:

Frutos y rentas:

Valor Cat. Suelo: 0,00 €

Valor Cat. Constr.: 0,00 €

Valor Catastral: 0,00 €

Año de adquisición:

Coste de adquisición: 0,00 €

Fecha de realización del Inventario: **31/12/2010**

Fecha de ALTA en Inventario: 28/09/2010

Valor de ALTA: **1,00 €**

Valor del m2: **0,00 €**

Amortiz. Acumul: **0,24 €**

**Valor TOTAL : 1,00 €**

**Valor Neto Contable: 0,76 €**

Fecha de BAJA en Inventario:

Valor obtenido en la BAJA de Inventario: **0,00 €**

Signatura - Archivo: Ayuntamiento

Incidencia:

Observaciones:





Ficha: **15044** Nombre: **Camino**

Nº de Invent.: **1105044** Referencia Catastral: **46206A004090370000MS** Estado: **ALTA**

Situación: Polígono 4 Parcela 9037

Catastro:



Plano / Foto:

Plano/Imagen no disponible



# Ayuntam. de EL PUIG DE STA. MARÍA

Inventario General de Bienes y Derechos  
Referido al 31 de Diciembre de 2017

## Bienes Inmuebles (Epigrafe 1º)

Bienes Inmuebles en Inventario - Fichas

Nº en anterior Inventario:

Nº de Expediente:

Titularidad Catastral:

	Superficie del solar (m2)	Superficie construida (m2)	Alturas	Año Construcción
<b>DATOS FÍSICOS:</b>	792,00	0,00	0	
<b>DATOS Catastrales:</b>				

Linderos: Ved plano catastral incluido

Características - Estado: Zahorra

Aprovechamiento: VT Vía de comunicación de dominio público

Naturaleza: Rústica Clasificación: 110202 - CARRETERAS Y CAMINOS

Dominio: **USO PÚBLICO** PGCP: **2120 - Infraestructuras (Rústicas)**

Programa de Servicio: **454 Caminos vecinales.**

### Datos de Titularidad y del Registro de la Propiedad :

Destino:

Acuerdo:

P.G.O.U.:

Derechos reales a favor:

Derechos personales:

Derechos reales que gravan:

Frutos y rentas:

Valor Cat. Suelo: 0,00 €

Valor Cat. Constr.: 0,00 €

Valor Catastral: 0,00 €

Año de adquisición:

Coste de adquisición: 0,00 €

Fecha de realización del Inventario: **31/12/2010**

Fecha de ALTA en Inventario: 28/09/2010

Valor de ALTA: **1,00 €**

Valor del m2: **0,00 €**

Amortiz. Acumul: **0,24 €**

**Valor TOTAL : 1,00 €**

**Valor Neto Contable: 0,76 €**

Fecha de BAJA en Inventario:

Valor obtenido en la BAJA de Inventario: **0,00 €**

Signatura - Archivo: Ayuntamiento

Incidencia:

Observaciones:



Ficha: **15045**

Nombre: **Camino**


Nº de Invent.: **1105045**

Referencia Catastral: **46206A004090400000MS**

Estado: **ALTA**

Situación: Polígono 4 Parcela 9040

Catastro:



Plano / Foto:

Plano/Imagen no disponible



# Ayuntam. de EL PUIG DE STA. MARÍA

Inventario General de Bienes y Derechos  
Referido al 31 de Diciembre de 2017

## Bienes Inmuebles (Epigrafe 1º)

Bienes Inmuebles en Inventario - Fichas

Nº en anterior Inventario:

Nº de Expediente:

Titularidad Catastral:

	Superficie del solar (m2)	Superficie construida (m2)	Alturas	Año Construcción
<b>DATOS FÍSICOS:</b>	2.954,00	0,00	0	
<b>DATOS Catastrales:</b>				

Linderos: Ved plano catastral incluido

Características - Estado: Zahorra

Aprovechamiento: VT Vía de comunicación de dominio público

Naturaleza: Rústica Clasificación: 110202 - CARRETERAS Y CAMINOS

Dominio: **USO PÚBLICO** PGCP: **2120 - Infraestructuras (Rústicas)**

Programa de Servicio: **454 Caminos vecinales.**

### Datos de Titularidad y del Registro de la Propiedad :

Destino:

Acuerdo:

P.G.O.U.:

Derechos reales a favor:

Derechos personales:

Derechos reales que gravan:

Frutos y rentas:

Valor Cat. Suelo: 0,00 €

Valor Cat. Constr.: 0,00 €

Valor Catastral: 0,00 €

Año de adquisición:

Coste de adquisición: 0,00 €

Fecha de realización del Inventario: **31/12/2010**

Fecha de ALTA en Inventario: 28/09/2010

Valor de ALTA: **1,00 €**

Valor del m2: **0,00 €**

Amortiz. Acumul: **0,24 €**

**Valor TOTAL : 1,00 €**

**Valor Neto Contable: 0,76 €**

Fecha de BAJA en Inventario:

Valor obtenido en la BAJA de Inventario: **0,00 €**

Signatura - Archivo: Ayuntamiento

Incidencia:

Observaciones:



Ficha: **15046**

Nombre: **CM MAS NOU**


Nº de Invent.: **1105046**

Referencia Catastral: **46206A005090020000MM**

Estado: **ALTA**

Situación: Polígono 5 Parcela 9002

Catastro:



Plano / Foto:

Plano/Imagen no disponible

Nº en anterior Inventario: Nº de Expediente: 

Titularidad Catastral:

	Superficie del solar (m2)	Superficie construida (m2)	Alturas	Año Construcción
<b>DATOS FÍSICOS:</b>	417,00	0,00	0	
<b>DATOS Catastrales:</b>				

Linderos: Ved plano catastral incluido

Características - Estado: Asfaltado

Aprovechamiento: VT Vía de comunicación de dominio público

Naturaleza: Rústica Clasificación: 110202 - CARRETERAS Y CAMINOS

Dominio: **USO PÚBLICO** PGCP: **2120 - Infraestructuras (Rústicas)**Programa de Servicio: **454 Caminos vecinales.****Datos de Titularidad y del Registro de la Propiedad :**

Destino:

Acuerdo:

P.G.O.U.:

Derechos reales a favor:

Derechos personales:

Derechos reales que gravan:

Frutos y rentas:

Valor Cat. Suelo: 0,00 €

Valor Cat. Constr.: 0,00 €

Valor Catastral: 0,00 €

Año de adquisición:

Coste de adquisición: 0,00 €

Fecha de realización del Inventario: **31/12/2010**

Fecha de ALTA en Inventario: 28/09/2010

Valor de ALTA: **1,00 €**Valor del m2: **0,00 €**Amortiz. Acumul: **0,24 €****Valor TOTAL : 1,00 €****Valor Neto Contable: 0,76 €**

Fecha de BAJA en Inventario:

Valor obtenido en la BAJA de Inventario: **0,00 €**

Signatura - Archivo: Ayuntamiento

Incidencia:

Observaciones:



Ficha: **15047**

Nombre: **CM MOLINS**

Nº de Invent.: **1105047**

Referencia Catastral: **46206A005090030000MO**

Estado: **ALTA**

Situación: Polígono 5 Parcela 9003

Catastro:

**REFERENCIA CATASTRAL DEL INMUEBLE**  
46206A005090030000MO

**DATOS DEL INMUEBLE**

PROVINCIA: Polígono 5 Parcela 9003  
MUNICIPIO: CM MOLINS, PUIG (VALENCIA)

USO: Agrario (Vía de comunicación de dominio público III)

**DATOS DE LA FINCA A LA QUE PERTENECE EL INMUEBLE**

PROVINCIA: Polígono 5 Parcela 9003  
MUNICIPIO: CM MOLINS, PUIG (VALENCIA)

**CONSULTA DESCRIPTIVA Y GRÁFICA DE DATOS CATASTRALES BIENES INMUEBLES DE NATURALEZA RÚSTICA**  
Municipio de PUIG Provincia de VALENCIA

INFORMACIÓN GRÁFICA E: 1/18000

Este documento no es una certificación catastral, pero sus datos pueden ser verificados a través del 'Wuero' o datos catastrales no protegidos' de la IGC.

Mérida, 22 de Septiembre de 2017

Legend:  
- Límite de Finca en color  
- Límite de Mancomunidad  
- Límite de Parcela  
- Límite de Comunidad  
- Molinos y aceñas  
- Límite zona verde  
- Propiedad

Plano / Foto:

Plano/Imagen no disponible



# Ayuntam. de EL PUIG DE STA. MARÍA

Inventario General de Bienes y Derechos  
Referido al 31 de Diciembre de 2017

## Bienes Inmuebles (Epigrafe 1º)

Bienes Inmuebles en Inventario - Fichas

Nº en anterior Inventario:

Nº de Expediente:

Titularidad Catastral:

	Superficie del solar (m2)	Superficie construida (m2)	Alturas	Año Construcción
<b>DATOS FÍSICOS:</b>	5.013,00	0,00	0	
<b>DATOS Catastrales:</b>				

Linderos: Ved plano catastral incluido

Características - Estado: Asfaltado

Aprovechamiento: VT Vía de comunicación de dominio público

Naturaleza: Rústica Clasificación: 110202 - CARRETERAS Y CAMINOS

Dominio: **USO PÚBLICO** PGCP: **2120 - Infraestructuras (Rústicas)**

Programa de Servicio: **454 Caminos vecinales.**

### Datos de Titularidad y del Registro de la Propiedad :

Destino:

Acuerdo:

P.G.O.U.:

Derechos reales a favor:

Derechos personales:

Derechos reales que gravan:

Frutos y rentas:

Valor Cat. Suelo: 0,00 €

Valor Cat. Constr.: 0,00 €

Valor Catastral: 0,00 €

Año de adquisición:

Coste de adquisición: 0,00 €

Fecha de realización del Inventario: **31/12/2010**

Fecha de ALTA en Inventario: 28/09/2010

Valor de ALTA: **1,00 €**

Valor del m2: **0,00 €**

Amortiz. Acumul: **0,24 €**

**Valor TOTAL : 1,00 €**

**Valor Neto Contable: 0,76 €**

Fecha de BAJA en Inventario:

Valor obtenido en la BAJA de Inventario: **0,00 €**

Signatura - Archivo: Ayuntamiento

Incidencia:

Observaciones:






Ficha: **15048** Nombre: **CM RAFELBUÑOL PUÇOL**

Nº de Invent.: **1105048** Referencia Catastral: **46206A005090040000MK** Estado: **ALTA**

Situación: Polígono 5 Parcela 9004

Catastro:



Plano / Foto:

Plano/Imagen no disponible



# Ayuntam. de EL PUIG DE STA. MARÍA

Inventario General de Bienes y Derechos  
Referido al 31 de Diciembre de 2017

## Bienes Inmuebles (Epigrafe 1º)

Bienes Inmuebles en Inventario - Fichas

Nº en anterior Inventario:

Nº de Expediente:

Titularidad Catastral:

	Superficie del solar (m2)	Superficie construida (m2)	Alturas	Año Construcción
<b>DATOS FÍSICOS:</b>	1.648,00	0,00	0	
<b>DATOS Catastrales:</b>				

Linderos: Ved plano catastral incluido

Características - Estado: Asfaltado

Aprovechamiento: VT Vía de comunicación de dominio público

Naturaleza: Rústica Clasificación: 110202 - CARRETERAS Y CAMINOS

Dominio: **USO PÚBLICO** PGCP: **2120 - Infraestructuras (Rústicas)**

Programa de Servicio: **454 Caminos vecinales.**

### Datos de Titularidad y del Registro de la Propiedad :

Destino:

Acuerdo:

P.G.O.U.:

Derechos reales a favor:

Derechos personales:

Derechos reales que gravan:

Frutos y rentas:

Valor Cat. Suelo: 0,00 €

Valor Cat. Constr.: 0,00 €

Valor Catastral: 0,00 €

Año de adquisición:

Coste de adquisición: 0,00 €

Fecha de realización del Inventario: **31/12/2010**

Fecha de ALTA en Inventario: 28/09/2010

Valor de ALTA: **1,00 €**

Valor del m2: **0,00 €**

Amortiz. Acumul: **0,24 €**

**Valor TOTAL : 1,00 €**

**Valor Neto Contable: 0,76 €**

Fecha de BAJA en Inventario:

Valor obtenido en la BAJA de Inventario: **0,00 €**

Signatura - Archivo: Ayuntamiento

Incidencia:

Observaciones:



Ficha: **15049** Nombre: **Camino**

Nº de Invent.: **1105049** Referencia Catastral: **46206A005090060000MD** Estado: **ALTA**

Situación: Polígono 5 Parcela 9006

Catastro:



Plano / Foto:

Plano/Imagen no disponible



Nº en anterior Inventario:

Nº de Expediente:

Titularidad Catastral:

	Superficie del solar (m2)	Superficie construida (m2)	Alturas	Año Construcción
<b>DATOS FÍSICOS:</b>	2.329,00	0,00	0	
<b>DATOS Catastrales:</b>				

Linderos: Ved plano catastral incluido

Características - Estado: Zahorra

Aprovechamiento: VT Vía de comunicación de dominio público

Naturaleza: Rústica Clasificación: 110202 - CARRETERAS Y CAMINOS

Dominio: **USO PÚBLICO** PGCP: **2120 - Infraestructuras (Rústicas)**

Programa de Servicio: **454 Caminos vecinales.**

**Datos de Titularidad y del Registro de la Propiedad :**

Destino:

Acuerdo:

P.G.O.U.:

Derechos reales a favor:

Derechos personales:

Derechos reales que gravan:

Frutos y rentas:

Valor Cat. Suelo: 0,00 €

Valor Cat. Constr.: 0,00 €

Valor Catastral: 0,00 €

Año de adquisición:

Coste de adquisición: 0,00 €

Fecha de realización del Inventario: **31/12/2010**

Fecha de ALTA en Inventario: 28/09/2010

Valor de ALTA: **1,00 €**

Valor del m2: **0,00 €**

Amortiz. Acumul: **0,24 €**

**Valor TOTAL : 1,00 €**

**Valor Neto Contable: 0,76 €**

Fecha de BAJA en Inventario:

Valor obtenido en la BAJA de Inventario: **0,00 €**

Signatura - Archivo: Ayuntamiento

Incidencia:

Observaciones:



Ficha: **15050**

Nombre: **Camino**

Nº de Invent.: **1105050**

Referencia Catastral: **46206A005090070000MX**

Estado: **ALTA**

Situación: Polígono 5 Parcela 9007

Catastro:

**CONSULTA DESCRIPTIVA Y GRÁFICA DE DATOS CATASTRALES**  
BIENES INMUEBLES DE NATURALEZA RÚSTICA  
Municipio de PUIG Provincia de VALENCIA

REFERENCIA CATASTRAL DEL INMUEBLE  
46206A005090070000MX

**DATOS DEL INMUEBLE**

PROVINCIA: Polígono 5 Parcela 9007  
CAMINO, PUIG (VALENCIA)

PROVINCIA: Agrario (Vía de comunicación de dominio público RI)

PROVINCIA: 100.000000

**DATOS DE LA FINCA A LA QUE PERTENECE EL INMUEBLE**

PROVINCIA: Polígono 5 Parcela 9007  
CAMINO, PUIG (VALENCIA)

PROVINCIA: 2.987

Este documento no es una certificación catastral, pero sus datos pueden ser verificados a través del "Wuoteo a datos catastrales no protegidos" de la DGC.

Méridales, 22 de Septiembre de 2019

LEGENDA: Límite de Finca no censal, Límite de Municipio, Límite de Parcela, Límite de Catastro, Muestreo y Acotación, Límite de Vía Pública, Polígono

Plano / Foto:

Plano/Imagen no disponible

Nº en anterior Inventario: Nº de Expediente: 

Titularidad Catastral:

	Superficie del solar (m2)	Superficie construida (m2)	Alturas	Año Construcción
<b>DATOS FÍSICOS:</b>	2.607,00	0,00	0	
<b>DATOS Catastrales:</b>				

Linderos: Ved plano catastral incluido

Características - Estado: Tierra natural

Aprovechamiento: VT Vía de comunicación de dominio público

Naturaleza: Rústica Clasificación: 110202 - CARRETERAS Y CAMINOS

Dominio: **USO PÚBLICO** PGCP: **2100 - Terrenos y bienes naturales (Rústicos)**Programa de Servicio: **454 Caminos vecinales.****Datos de Titularidad y del Registro de la Propiedad :**

Destino:

Acuerdo:

P.G.O.U.:

Derechos reales a favor:

Derechos personales:

Derechos reales que gravan:

Frutos y rentas:

Valor Cat. Suelo: 0,00 €

Valor Cat. Constr.: 0,00 €

Valor Catastral: 0,00 €

Año de adquisición:

Coste de adquisición: 0,00 €

Fecha de realización del Inventario: **31/12/2010**

Fecha de ALTA en Inventario: 28/09/2010

Valor de ALTA: **1,00 €**Valor del m2: **0,00 €**Amortiz. Acumul: **Valor TOTAL : 1,00 €****Valor Neto Contable: 1,00 €**

Fecha de BAJA en Inventario:

Valor obtenido en la BAJA de Inventario: **0,00 €**

Signatura - Archivo: Ayuntamiento

Incidencia:

Observaciones:




Ficha: **15051** Nombre: **Camino**

Nº de Invent.: **1105051** Referencia Catastral: **46206A005090130000ME** Estado: **ALTA**

Situación: Polígono 5 Parcela 9013

Catastro:



Plano / Foto:

Plano/Imagen no disponible



Nº en anterior Inventario:

Nº de Expediente:

Titularidad Catastral:

	Superficie del solar (m2)	Superficie construida (m2)	Alturas	Año Construcción
<b>DATOS FÍSICOS:</b>	581,00	0,00	0	
<b>DATOS Catastrales:</b>				

Linderos: Ved plano catastral incluido

Características - Estado: Tierra natural

Aprovechamiento: VT Vía de comunicación de dominio público

Naturaleza: Rústica Clasificación: 110202 - CARRETERAS Y CAMINOS

Dominio: **USO PÚBLICO** PGCP: **2100 - Terrenos y bienes naturales (Rústicos)**

Programa de Servicio: **454 Caminos vecinales.**

**Datos de Titularidad y del Registro de la Propiedad :**

Destino:

Acuerdo:

P.G.O.U.:

Derechos reales a favor:

Derechos personales:

Derechos reales que gravan:

Frutos y rentas:

Valor Cat. Suelo: 0,00 €

Valor Cat. Constr.: 0,00 €

Valor Catastral: 0,00 €

Año de adquisición:

Coste de adquisición: 0,00 €

Fecha de realización del Inventario: **31/12/2010**

Fecha de ALTA en Inventario: 28/09/2010

Valor de ALTA: **1,00 €**

Valor del m2: **0,00 €**

Amortiz. Acumul:

**Valor TOTAL : 1,00 €**

**Valor Neto Contable: 1,00 €**

Fecha de BAJA en Inventario:

Valor obtenido en la BAJA de Inventario: **0,00 €**

Signatura - Archivo: Ayuntamiento

Incidencia:

Observaciones:





Ficha: **15052**

Nombre: **CM MAS NOU**

Nº de Invent.: **1105052**

Referencia Catastral: **46206A006090060000MT**

Estado: **ALTA**

Situación: Polígono 6 Parcela 9006

Catastro:

COMUNIDAD DE ESPAÑA  
MINISTERIO DE ECONOMÍA Y HACIENDA  
SECRETARÍA DE ECONOMÍA  
DIRECCIÓN GENERAL DE REGISTROS Y NOTARÍA PÚBLICA  
SISTEMA DE REGISTRO DE Bienes Inmuebles  
SISTEMA DE REGISTRO DE Bienes Muebles

REFERENCIA CATASTRAL DEL INMUEBLE  
**46206A006090060000MT**

DATOS DEL INMUEBLE

POSICIÓN:  
Polígono 6 Parcela 9006  
**CM MAS NOU. PUIG (VALENCIA)**

USO DESTINADO:  
Agrario (Vía de comunicación de elemento público III)

PROCESO DE REGISTRO:  
1.º REGISTRO

DATOS DE LA FINCA A LA QUE PERTENECE EL INMUEBLE

POSICIÓN:  
Polígono 6 Parcela 9006  
**CM MAS NOU. PUIG (VALENCIA)**

ÁREA REGISTRADA: **0,689**

CONSULTA DESCRIPTIVA Y GRÁFICA DE DATOS CATASTRALES  
BIENES INMUEBLES DE NATURALEZA RÚSTICA  
Municipio de PUIG Provincia de VALENCIA

INFORMACIÓN GRÁFICA E: 1/18000

Este documento no es una certificación catastral, pero sus datos pueden ser verificados a través del "Wuero" o datos catastrales en propiedad" de la DGC.

Madrid, 22 de Septiembre de 2017

Legend:  
- Límite de Finca en terreno  
- Límite de Mancomunidad  
- Límite de Parcela  
- Límite de Catastro  
- Muestreo y datos  
- Límite de zona verde  
- Propiedad

Plano / Foto:

Plano/Imagen no disponible



# Ayuntam. de EL PUIG DE STA. MARÍA

Inventario General de Bienes y Derechos  
Referido al 31 de Diciembre de 2017

## Bienes Inmuebles (Epigrafe 1º)

Bienes Inmuebles en Inventario - Fichas

Nº en anterior Inventario:  Nº de Expediente:

Titularidad Catastral:

	Superficie del solar (m2)	Superficie construida (m2)	Alturas	Año Construcción
<b>DATOS FÍSICOS:</b>	6.689,00	0,00	0	
<b>DATOS Catastrales:</b>				

Linderos: Ved plano catastral incluido

Características - Estado: Zahorra

Aprovechamiento: VT Vía de comunicación de dominio público

Naturaleza: Rústica Clasificación: 110202 - CARRETERAS Y CAMINOS

Dominio: **USO PÚBLICO** PGCP: **2120 - Infraestructuras (Rústicas)**

Programa de Servicio: **454 Caminos vecinales.**

### Datos de Titularidad y del Registro de la Propiedad :

Destino:

Acuerdo:

P.G.O.U.:

Derechos reales a favor:

Derechos personales:

Derechos reales que gravan:

Frutos y rentas:

Valor Cat. Suelo: 0,00 €

Valor Cat. Constr.: 0,00 €

Valor Catastral: 0,00 €

Año de adquisición:

Coste de adquisición: 0,00 €

Fecha de realización del Inventario: **31/12/2010**

Fecha de ALTA en Inventario: 28/09/2010

Valor de ALTA: **1,00 €**

Valor del m2: **0,00 €**

Amortiz. Acumul: **0,24 €**

**Valor TOTAL : 1,00 €**

**Valor Neto Contable: 0,76 €**

Fecha de BAJA en Inventario:

Valor obtenido en la BAJA de Inventario: **0,00 €**

Signatura - Archivo: Ayuntamiento

Incidencia:

Observaciones:



Ficha: **15053**

Nombre: **CM MOLINS**

Nº de Invent.: **1105053**

Referencia Catastral: **46206A006090070000MF**

Estado: **ALTA**

Situación: Polígono 6 Parcela 9007

Catastro:

REFERENCIA CATASTRAL DEL INMUEBLE  
46206A006090070000MF

DATOS DEL INMUEBLE  
POLÍGONO: Polígono 6 Parcela 9007  
MUNICIPIO: CM MOLINS, PUIG (VALENCIA)  
USO: Agrario (Vía de comunicación de dominio público III)  
SUPERFICIE CONSTRUIDA: 106,00M<sup>2</sup>  
SUPERFICIE TOTAL: -

DATOS DE LA FINCA A LA QUE PERTENECE EL INMUEBLE  
POLÍGONO: Polígono 6 Parcela 9007  
MUNICIPIO: CM MOLINS, PUIG (VALENCIA)  
SUPERFICIE CONSTRUIDA: -  
SUPERFICIE TOTAL: 0,281

CONSULTA DESCRIPTIVA Y GRÁFICA DE DATOS CATASTRALES  
BIENES INMUEBLES DE NATURALEZA RÚSTICA  
Municipio de PUIG Provincia de VALENCIA  
INFORMACIÓN GRÁFICA E: 1/18000

Este documento no es una certificación catastral, pero sus datos pueden ser verificados a través del 'Wuolac' o datos catastrales en propiedad' de la IGC.

Mérida, 22 de Septiembre de 2017

Plano / Foto:

Plano/Imagen no disponible



# Ayuntam. de EL PUIG DE STA. MARÍA

Inventario General de Bienes y Derechos

Referido al 31 de Diciembre de 2017

## Bienes Inmuebles

### (Epigrafe 1º)

Bienes Inmuebles en Inventario - Fichas

Nº en anterior Inventario:

Nº de Expediente:

Titularidad Catastral:

	Superficie del solar (m2)	Superficie construida (m2)	Alturas	Año Construcción
<b>DATOS FÍSICOS:</b>	5.291,00	0,00	0	
<b>DATOS Catastrales:</b>				

Linderos: Ved plano catastral incluido

Características - Estado: Asfaltado

Aprovechamiento: VT Vía de comunicación de dominio público

Naturaleza: Rústica Clasificación: 110202 - CARRETERAS Y CAMINOS

Dominio: **USO PÚBLICO** PGCP: **2120 - Infraestructuras (Rústicas)**

Programa de Servicio: **454 Caminos vecinales.**

#### Datos de Titularidad y del Registro de la Propiedad :

Destino:

Acuerdo:

P.G.O.U.:

Derechos reales a favor:

Derechos personales:

Derechos reales que gravan:

Frutos y rentas:

Valor Cat. Suelo: 0,00 €

Valor Cat. Constr.: 0,00 €

Valor Catastral: 0,00 €

Año de adquisición:

Coste de adquisición: 0,00 €

Fecha de realización del Inventario: **31/12/2010**

Fecha de ALTA en Inventario: 28/09/2010

Valor de ALTA: **1,00 €**

Valor del m2: **0,00 €**

Amortiz. Acumul: **0,24 €**

**Valor TOTAL : 1,00 €**

**Valor Neto Contable: 0,76 €**

Fecha de BAJA en Inventario:

Valor obtenido en la BAJA de Inventario: **0,00 €**

Signatura - Archivo: Ayuntamiento

Incidencia:

Observaciones:



Ficha: **15054**

Nombre: **Camino**


Nº de Invent.: **1105054**

Referencia Catastral: **46206A006090080000MM**

Estado: **ALTA**

Situación: Polígono 6 Parcela 9008

Catastro:



Plano / Foto:

Plano/Imagen no disponible



Nº en anterior Inventario:

Nº de Expediente:

Titularidad Catastral:

	Superficie del solar (m2)	Superficie construida (m2)	Alturas	Año Construcción
<b>DATOS FÍSICOS:</b>	1.140,00	0,00	0	
<b>DATOS Catastrales:</b>				

Linderos: Ved plano catastral incluido

Características - Estado: Tierra natural

Aprovechamiento: VT Vía de comunicación de dominio público

Naturaleza: Rústica Clasificación: 110202 - CARRETERAS Y CAMINOS

Dominio: **USO PÚBLICO** PGCP: **2100 - Terrenos y bienes naturales (Rústicos)**

Programa de Servicio: **454 Caminos vecinales.**

**Datos de Titularidad y del Registro de la Propiedad :**

Destino:

Acuerdo:

P.G.O.U.:

Derechos reales a favor:

Derechos personales:

Derechos reales que gravan:

Frutos y rentas:

Valor Cat. Suelo: 0,00 €

Valor Cat. Constr.: 0,00 €

Valor Catastral: 0,00 €

Año de adquisición:

Coste de adquisición: 0,00 €

Fecha de realización del Inventario: **31/12/2010**

Fecha de ALTA en Inventario: 28/09/2010

Valor de ALTA: **1,00 €**

Valor del m2: **0,00 €**

Amortiz. Acumul:

**Valor TOTAL : 1,00 €**

**Valor Neto Contable: 1,00 €**

Fecha de BAJA en Inventario:

Valor obtenido en la BAJA de Inventario: **0,00 €**

Signatura - Archivo: Ayuntamiento

Incidencia:

Observaciones:



Ficha: **15055**

Nombre: **Camino**

Nº de Invent.: **1105055**

Referencia Catastral: **46206A00609010000MF**

Estado: **ALTA**

Situación: Polígono 6 Parcela 9010

Catastro:



Plano / Foto:

Plano/Imagen no disponible

Nº en anterior Inventario: Nº de Expediente: 

Titularidad Catastral:

	Superficie del solar (m2)	Superficie construida (m2)	Alturas	Año Construcción
<b>DATOS FÍSICOS:</b>	619,00	0,00	0	
<b>DATOS Catastrales:</b>				

Linderos: Ved plano catastral incluido

Características - Estado: Tierra natural

Aprovechamiento: VT Vía de comunicación de dominio público

Naturaleza: Rústica Clasificación: 110202 - CARRETERAS Y CAMINOS

Dominio: **USO PÚBLICO** PGCP: **2100 - Terrenos y bienes naturales (Rústicos)**Programa de Servicio: **454 Caminos vecinales.****Datos de Titularidad y del Registro de la Propiedad :**

Destino:

Acuerdo:

P.G.O.U.:

Derechos reales a favor:

Derechos personales:

Derechos reales que gravan:

Frutos y rentas:

Valor Cat. Suelo: 0,00 €

Valor Cat. Constr.: 0,00 €

Valor Catastral: 0,00 €

Año de adquisición:

Coste de adquisición: 0,00 €

Fecha de realización del Inventario: **31/12/2010**

Fecha de ALTA en Inventario: 28/09/2010

Valor de ALTA: **1,00 €**Valor del m2: **0,00 €**Amortiz. Acumul: **Valor TOTAL : 1,00 €****Valor Neto Contable: 1,00 €**

Fecha de BAJA en Inventario:

Valor obtenido en la BAJA de Inventario: **0,00 €**

Signatura - Archivo: Ayuntamiento

Incidencia:

Observaciones:





Ficha: **15056**

Nombre: **Camino**


Nº de Invent.: **1105056**

Referencia Catastral: **46206A006090120000MO**

Estado: **ALTA**

Situación: Polígono 6 Parcela 9012

Catastro:



Plano / Foto:

Plano/Imagen no disponible

Nº en anterior Inventario: Nº de Expediente: 

Titularidad Catastral:

	Superficie del solar (m2)	Superficie construida (m2)	Alturas	Año Construcción
<b>DATOS FÍSICOS:</b>	5.250,00	0,00	0	
<b>DATOS Catastrales:</b>				

Linderos: Ved plano catastral incluido

Características - Estado: Zahorra

Aprovechamiento: VT Vía de comunicación de dominio público

Naturaleza: Rústica Clasificación: 110202 - CARRETERAS Y CAMINOS

Dominio: **USO PÚBLICO** PGCP: **2120 - Infraestructuras (Rústicas)**Programa de Servicio: **454 Caminos vecinales.****Datos de Titularidad y del Registro de la Propiedad :**

Destino:

Acuerdo:

P.G.O.U.:

Derechos reales a favor:

Derechos personales:

Derechos reales que gravan:

Frutos y rentas:

Valor Cat. Suelo: 0,00 €

Valor Cat. Constr.: 0,00 €

Valor Catastral: 0,00 €

Año de adquisición:

Coste de adquisición: 0,00 €

Fecha de realización del Inventario: **31/12/2010**

Fecha de ALTA en Inventario: 28/09/2010

Valor de ALTA: **1,00 €**Valor del m2: **0,00 €**Amortiz. Acumul: **0,24 €****Valor TOTAL : 1,00 €****Valor Neto Contable: 0,76 €**

Fecha de BAJA en Inventario:

Valor obtenido en la BAJA de Inventario: **0,00 €**

Signatura - Archivo: Ayuntamiento

Incidencia:

Observaciones:



Ficha: **15057**

Nombre: **Camino**


Nº de Invent.: **1105057**

Referencia Catastral: **46206A00609013000MK**

Estado: **ALTA**

Situación: Polígono 6 Parcela 9013

Catastro:



Plano / Foto:

Plano/Imagen no disponible



Nº en anterior Inventario:

Nº de Expediente:

Titularidad Catastral:

	Superficie del solar (m2)	Superficie construida (m2)	Alturas	Año Construcción
<b>DATOS FÍSICOS:</b>	2.457,00	0,00	0	
<b>DATOS Catastrales:</b>				

Linderos: Ved plano catastral incluido

Características - Estado: Zahorra

Aprovechamiento: VT Vía de comunicación de dominio público

Naturaleza: Rústica Clasificación: 110202 - CARRETERAS Y CAMINOS

Dominio: **USO PÚBLICO** PGCP: **2120 - Infraestructuras (Rústicas)**

Programa de Servicio: **454 Caminos vecinales.**

**Datos de Titularidad y del Registro de la Propiedad :**

Destino:

Acuerdo:

P.G.O.U.:

Derechos reales a favor:

Derechos personales:

Derechos reales que gravan:

Frutos y rentas:

Valor Cat. Suelo: 0,00 €

Valor Cat. Constr.: 0,00 €

Valor Catastral: 0,00 €

Año de adquisición:

Coste de adquisición: 0,00 €

Fecha de realización del Inventario: **31/12/2010**

Fecha de ALTA en Inventario: 28/09/2010

Valor de ALTA: **1,00 €**

Valor del m2: **0,00 €**

Amortiz. Acumul: **0,24 €**

**Valor TOTAL : 1,00 €**

**Valor Neto Contable: 0,76 €**

Fecha de BAJA en Inventario:

Valor obtenido en la BAJA de Inventario: **0,00 €**

Signatura - Archivo: Ayuntamiento

Incidencia:

Observaciones:



Ficha: **15058**

Nombre: **Camino**

Nº de Invent.: **1105058**

Referencia Catastral: **46206A006090140000MR**

Estado: **ALTA**

Situación: Polígono 6 Parcela 9014

Catastro:

CONSULTA DESCRIPTIVA Y GRÁFICA DE DATOS CATASTRALES  
BIENES INMUEBLES DE NATURALEZA RÚSTICA  
Municipio de PUIG Provincia de VALENCIA

REFERENCIA CATASTRAL DEL INMUEBLE  
46206A006090140000MR

DATOS DEL INMUEBLE

PROVINCIA: Polígono 6 Parcela 9014  
CAMINO, PUIG (VALENCIA)

USO DESTINADO: Agrario (Vía de comunicación de dominio público III)

DATOS DE LA FINCA A LA QUE PERTENECE EL INMUEBLE

PROVINCIA: Polígono 6 Parcela 9014  
CAMINO, PUIG (VALENCIA)

ÁREA SUPERFICIE: 1,185

Este documento es de una certificación catastral, por lo que todos los datos pueden ser verificados a través del "Wuero a datos catastrales en protección" de la DGC.

Junyot, 23 de Septiembre de 2016

LEY 1/1991, Ley de Catastro de España

LEY 1/2001, Ley de Bases de Régimen Local

LEY 1/2007, Ley de Bases de Régimen Local

LEY 1/2011, Ley de Bases de Régimen Local

LEY 1/2013, Ley de Bases de Régimen Local

LEY 1/2015, Ley de Bases de Régimen Local

LEY 1/2016, Ley de Bases de Régimen Local

LEY 1/2017, Ley de Bases de Régimen Local

LEY 1/2018, Ley de Bases de Régimen Local

LEY 1/2019, Ley de Bases de Régimen Local

LEY 1/2020, Ley de Bases de Régimen Local

LEY 1/2021, Ley de Bases de Régimen Local

LEY 1/2022, Ley de Bases de Régimen Local

LEY 1/2023, Ley de Bases de Régimen Local

LEY 1/2024, Ley de Bases de Régimen Local

LEY 1/2025, Ley de Bases de Régimen Local

LEY 1/2026, Ley de Bases de Régimen Local

LEY 1/2027, Ley de Bases de Régimen Local

LEY 1/2028, Ley de Bases de Régimen Local

LEY 1/2029, Ley de Bases de Régimen Local

LEY 1/2030, Ley de Bases de Régimen Local

LEY 1/2031, Ley de Bases de Régimen Local

LEY 1/2032, Ley de Bases de Régimen Local

LEY 1/2033, Ley de Bases de Régimen Local

LEY 1/2034, Ley de Bases de Régimen Local

LEY 1/2035, Ley de Bases de Régimen Local

LEY 1/2036, Ley de Bases de Régimen Local

LEY 1/2037, Ley de Bases de Régimen Local

LEY 1/2038, Ley de Bases de Régimen Local

LEY 1/2039, Ley de Bases de Régimen Local

LEY 1/2040, Ley de Bases de Régimen Local

LEY 1/2041, Ley de Bases de Régimen Local

LEY 1/2042, Ley de Bases de Régimen Local

LEY 1/2043, Ley de Bases de Régimen Local

LEY 1/2044, Ley de Bases de Régimen Local

LEY 1/2045, Ley de Bases de Régimen Local

LEY 1/2046, Ley de Bases de Régimen Local

LEY 1/2047, Ley de Bases de Régimen Local

LEY 1/2048, Ley de Bases de Régimen Local

LEY 1/2049, Ley de Bases de Régimen Local

LEY 1/2050, Ley de Bases de Régimen Local

LEY 1/2051, Ley de Bases de Régimen Local

LEY 1/2052, Ley de Bases de Régimen Local

LEY 1/2053, Ley de Bases de Régimen Local

LEY 1/2054, Ley de Bases de Régimen Local

LEY 1/2055, Ley de Bases de Régimen Local

LEY 1/2056, Ley de Bases de Régimen Local

LEY 1/2057, Ley de Bases de Régimen Local

LEY 1/2058, Ley de Bases de Régimen Local

LEY 1/2059, Ley de Bases de Régimen Local

LEY 1/2060, Ley de Bases de Régimen Local

LEY 1/2061, Ley de Bases de Régimen Local

LEY 1/2062, Ley de Bases de Régimen Local

LEY 1/2063, Ley de Bases de Régimen Local

LEY 1/2064, Ley de Bases de Régimen Local

LEY 1/2065, Ley de Bases de Régimen Local

LEY 1/2066, Ley de Bases de Régimen Local

LEY 1/2067, Ley de Bases de Régimen Local

LEY 1/2068, Ley de Bases de Régimen Local

LEY 1/2069, Ley de Bases de Régimen Local

LEY 1/2070, Ley de Bases de Régimen Local

LEY 1/2071, Ley de Bases de Régimen Local

LEY 1/2072, Ley de Bases de Régimen Local

LEY 1/2073, Ley de Bases de Régimen Local

LEY 1/2074, Ley de Bases de Régimen Local

LEY 1/2075, Ley de Bases de Régimen Local

LEY 1/2076, Ley de Bases de Régimen Local

LEY 1/2077, Ley de Bases de Régimen Local

LEY 1/2078, Ley de Bases de Régimen Local

LEY 1/2079, Ley de Bases de Régimen Local

LEY 1/2080, Ley de Bases de Régimen Local

LEY 1/2081, Ley de Bases de Régimen Local

LEY 1/2082, Ley de Bases de Régimen Local

LEY 1/2083, Ley de Bases de Régimen Local

LEY 1/2084, Ley de Bases de Régimen Local

LEY 1/2085, Ley de Bases de Régimen Local

LEY 1/2086, Ley de Bases de Régimen Local

LEY 1/2087, Ley de Bases de Régimen Local

LEY 1/2088, Ley de Bases de Régimen Local

LEY 1/2089, Ley de Bases de Régimen Local

LEY 1/2090, Ley de Bases de Régimen Local

LEY 1/2091, Ley de Bases de Régimen Local

LEY 1/2092, Ley de Bases de Régimen Local

LEY 1/2093, Ley de Bases de Régimen Local

LEY 1/2094, Ley de Bases de Régimen Local

LEY 1/2095, Ley de Bases de Régimen Local

LEY 1/2096, Ley de Bases de Régimen Local

LEY 1/2097, Ley de Bases de Régimen Local

LEY 1/2098, Ley de Bases de Régimen Local

LEY 1/2099, Ley de Bases de Régimen Local

LEY 1/2100, Ley de Bases de Régimen Local

Plano / Foto:

Plano/Imagen no disponible



Nº en anterior Inventario:

Nº de Expediente:

Titularidad Catastral:

	Superficie del solar (m2)	Superficie construida (m2)	Alturas	Año Construcción
<b>DATOS FÍSICOS:</b>	1.163,00	0,00	0	
<b>DATOS Catastrales:</b>				

Linderos: Ved plano catastral incluido

Características - Estado: Tierra natural

Aprovechamiento: VT Vía de comunicación de dominio público

Naturaleza: Rústica Clasificación: 110202 - CARRETERAS Y CAMINOS

Dominio: **USO PÚBLICO** PGCP: **2100 - Terrenos y bienes naturales (Rústicos)**

Programa de Servicio: **454 Caminos vecinales.**

**Datos de Titularidad y del Registro de la Propiedad :**

Destino:

Acuerdo:

P.G.O.U.:

Derechos reales a favor:

Derechos personales:

Derechos reales que gravan:

Frutos y rentas:

Valor Cat. Suelo: 0,00 €

Valor Cat. Constr.: 0,00 €

Valor Catastral: 0,00 €

Año de adquisición:

Coste de adquisición: 0,00 €

Fecha de realización del Inventario: **31/12/2010**

Fecha de ALTA en Inventario: 28/09/2010

Valor de ALTA: **1,00 €**

Valor del m2: **0,00 €**

Amortiz. Acumul:

**Valor TOTAL : 1,00 €**

**Valor Neto Contable: 1,00 €**

Fecha de BAJA en Inventario:

Valor obtenido en la BAJA de Inventario: **0,00 €**

Signatura - Archivo: Ayuntamiento

Incidencia:

Observaciones:



Ficha: **15059**

Nombre: **Camino**

Nº de Invent.: **1105059**

Referencia Catastral: **46206A00609015000MD**

Estado: **ALTA**

Situación: Polígono 6 Parcela 9015

Catastro:

REFERENCIA CATASTRAL DEL INMUEBLE  
46206A00609015000MD

**DATOS DEL INMUEBLE**

POSICIÓN:  
Polígono 6 Parcela 9015  
CAMINO, PUIG (VALENCIA)

USO DESTINADO:  
Agrario (Vía de comunicación de dominio público III)

PROCESO DE REGISTRO:  
100.00000

**DATOS DE LA FINCA A LA QUE PERTENECE EL INMUEBLE**

POSICIÓN:  
Polígono 6 Parcela 9015  
CAMINO, PUIG (VALENCIA)

PROCESO DE REGISTRO:  
100.00000

**CONSULTA DESCRIPTIVA Y GRÁFICA DE DATOS CATASTRALES BIENES INMUEBLES DE NATURALEZA RÚSTICA**  
Municipio de PUIG Provincia de VALENCIA

INFORMACION GRÁFICA E. 1/2000

Este documento no es una certificación catastral, por lo que deberá ser verificado a través del "Wuero" o datos catastrales en profundidad" de la IGC.

Junyot, 23 de Septiembre de 2016

LEY 1/1978, Constitución y Ley de ordenación del territorio  
Ley de Montaña  
Ley de Parcelación  
Ley de Conservación del Medio Rural  
Ley de Ordenación del Territorio  
Ley de Ordenación del Urbanismo

Plano / Foto:

Plano/Imagen no disponible

Nº en anterior Inventario: Nº de Expediente: 

Titularidad Catastral:

	Superficie del solar (m2)	Superficie construida (m2)	Alturas	Año Construcción
<b>DATOS FÍSICOS:</b>	734,00	0,00	0	
<b>DATOS Catastrales:</b>				

Linderos: Ved plano catastral incluido

Características - Estado: Tierra natural

Aprovechamiento: VT Vía de comunicación de dominio público

Naturaleza: Rústica Clasificación: 110202 - CARRETERAS Y CAMINOS

Dominio: **USO PÚBLICO** PGCP: **2100 - Terrenos y bienes naturales (Rústicos)**Programa de Servicio: **454 Caminos vecinales.****Datos de Titularidad y del Registro de la Propiedad :**

Destino:

Acuerdo:

P.G.O.U.:

Derechos reales a favor:

Derechos personales:

Derechos reales que gravan:

Frutos y rentas:

Valor Cat. Suelo: 0,00 €

Valor Cat. Constr.: 0,00 €

Valor Catastral: 0,00 €

Año de adquisición:

Coste de adquisición: 0,00 €

Fecha de realización del Inventario: **31/12/2010**

Fecha de ALTA en Inventario: 28/09/2010

Valor de ALTA: **1,00 €**Valor del m2: **0,00 €**Amortiz. Acumul: **Valor TOTAL : 1,00 €****Valor Neto Contable: 1,00 €**

Fecha de BAJA en Inventario:

Valor obtenido en la BAJA de Inventario: **0,00 €**

Signatura - Archivo: Ayuntamiento

Incidencia:

Observaciones:





Ficha: **15060** Nombre: **Camino**

Nº de Invent.: **1105060** Referencia Catastral: **46206A006090160000MX** Estado: **ALTA**

Situación: Polígono 6 Parcela 9016

Catastro:



Plano / Foto:

Plano/Imagen no disponible

Nº en anterior Inventario:  Nº de Expediente: 

Titularidad Catastral:

	Superficie del solar (m2)	Superficie construida (m2)	Alturas	Año Construcción
<b>DATOS FÍSICOS:</b>	2.390,00	0,00	0	
<b>DATOS Catastrales:</b>				

Linderos: Ved plano catastral incluido

Características - Estado: Tierra natural

Aprovechamiento: VT Vía de comunicación de dominio público

Naturaleza: Rústica Clasificación: 110202 - CARRETERAS Y CAMINOS

Dominio: **USO PÚBLICO** PGCP: **2100 - Terrenos y bienes naturales (Rústicos)**Programa de Servicio: **454 Caminos vecinales.****Datos de Titularidad y del Registro de la Propiedad :**

Destino:

Acuerdo:

P.G.O.U.:

Derechos reales a favor:

Derechos personales:

Derechos reales que gravan:

Frutos y rentas:

Valor Cat. Suelo: 0,00 €

Valor Cat. Constr.: 0,00 €

Valor Catastral: 0,00 €

Año de adquisición:

Coste de adquisición: 0,00 €

Fecha de realización del Inventario: **31/12/2010**

Fecha de ALTA en Inventario: 28/09/2010

Valor de ALTA: **1,00 €**Valor del m2: **0,00 €**Amortiz. Acumul: **Valor TOTAL : 1,00 €****Valor Neto Contable: 1,00 €**

Fecha de BAJA en Inventario:

Valor obtenido en la BAJA de Inventario: **0,00 €**

Signatura - Archivo: Ayuntamiento

Incidencia:

Observaciones:




Ficha: **15061** Nombre: **CM VIEJO SAGUNTO**

Nº de Invent.: **1105061** Referencia Catastral: **46206A006090210000MJ** Estado: **ALTA**

Situación: Polígono 6 Parcela 9021

Catastro:



Plano / Foto:

Plano/Imagen no disponible

Nº en anterior Inventario: Nº de Expediente: 

Titularidad Catastral:

	Superficie del solar (m2)	Superficie construida (m2)	Alturas	Año Construcción
<b>DATOS FÍSICOS:</b>	5.141,00	0,00	0	
<b>DATOS Catastrales:</b>				

Linderos: Ved plano catastral incluido

Características - Estado: Asfaltado

Aprovechamiento: VT Vía de comunicación de dominio público

Naturaleza: Rústica Clasificación: 110202 - CARRETERAS Y CAMINOS

Dominio: **USO PÚBLICO** PGCP: **2120 - Infraestructuras (Rústicas)**Programa de Servicio: **454 Caminos vecinales.****Datos de Titularidad y del Registro de la Propiedad :**

Destino:

Acuerdo:

P.G.O.U.:

Derechos reales a favor:

Derechos personales:

Derechos reales que gravan:

Frutos y rentas:

Valor Cat. Suelo: 0,00 €

Valor Cat. Constr.: 0,00 €

Valor Catastral: 0,00 €

Año de adquisición:

Coste de adquisición: 0,00 €

Fecha de realización del Inventario: **31/12/2010**

Fecha de ALTA en Inventario: 28/09/2010

Valor de ALTA: **1,00 €**Valor del m2: **0,00 €**Amortiz. Acumul: **0,24 €****Valor TOTAL : 1,00 €****Valor Neto Contable: 0,76 €**

Fecha de BAJA en Inventario:

Valor obtenido en la BAJA de Inventario: **0,00 €**

Signatura - Archivo: Ayuntamiento

Incidencia:

Observaciones:



Ficha: **15062**

Nombre: **Camino**


Nº de Invent.: **1105062**

Referencia Catastral: **46206A006090220000ME**

Estado: **ALTA**

Situación: Polígono 6 Parcela 9022

Catastro:



Plano / Foto:

Plano/Imagen no disponible

Nº en anterior Inventario: Nº de Expediente: 

Titularidad Catastral:

	Superficie del solar (m2)	Superficie construida (m2)	Alturas	Año Construcción
<b>DATOS FÍSICOS:</b>	1.632,00	0,00	0	
<b>DATOS Catastrales:</b>				

Linderos: Ved plano catastral incluido

Características - Estado: Tierra natural

Aprovechamiento: VT Vía de comunicación de dominio público

Naturaleza: Rústica Clasificación: 110202 - CARRETERAS Y CAMINOS

Dominio: **USO PÚBLICO** PGCP: **2100 - Terrenos y bienes naturales (Rústicos)**Programa de Servicio: **454 Caminos vecinales.****Datos de Titularidad y del Registro de la Propiedad :**

Destino:

Acuerdo:

P.G.O.U.:

Derechos reales a favor:

Derechos personales:

Derechos reales que gravan:

Frutos y rentas:

Valor Cat. Suelo: 0,00 €

Valor Cat. Constr.: 0,00 €

Valor Catastral: 0,00 €

Año de adquisición:

Coste de adquisición: 0,00 €

Fecha de realización del Inventario: **31/12/2010**

Fecha de ALTA en Inventario: 28/09/2010

Valor de ALTA: **1,00 €**Valor del m2: **0,00 €**Amortiz. Acumul: **Valor TOTAL : 1,00 €****Valor Neto Contable: 1,00 €**

Fecha de BAJA en Inventario:

Valor obtenido en la BAJA de Inventario: **0,00 €**

Signatura - Archivo: Ayuntamiento

Incidencia:

Observaciones:



Ficha: **15063**

Nombre: **Camino**

Nº de Invent.: **1105063**

Referencia Catastral: **46206A006090230000MS**

Estado: **ALTA**

Situación: Polígono 6 Parcela 9023

Catastro:

**REFERENCIA CATASTRAL DEL INMUEBLE**  
46206A006090230000MS

**DATOS DEL INMUEBLE**

PROVINCIA: Polígono 6 Parcela 9023  
CAMINO, PUIG (VALENCIA)

USO DESTINADO: Agrario (Vía de comunicación de dominio público III)

PROVINCIA: Polígono 6 Parcela 9023  
CAMINO, PUIG (VALENCIA)

**DATOS DE LA FINCA A LA QUE PERTENECE EL INMUEBLE**

PROVINCIA: Polígono 6 Parcela 9023  
CAMINO, PUIG (VALENCIA)

**CONSULTA DESCRIPTIVA Y GRÁFICA DE DATOS CATASTRALES BIENES INMUEBLES DE NATURALEZA RÚSTICA**  
Municipio de PUIG Provincia de VALENCIA

INFORMACION GRÁFICA E. 1/2000

Este documento no es una certificación catastral, pero sus datos pueden ser verificados a través del 'Wuero o datos catastrales en protección' de la IGC.

Juny, 23 de Septiembre de 2016

LEGENDA:  
- Límite de Finca en color rojo  
- Límite de Municipio  
- Límite de Parcela  
- Límite de Catastro  
- Muestra de Datos  
- Límite de Vía Pública  
- Propiedad

Plano / Foto:

Plano/Imagen no disponible



# Ayuntam. de EL PUIG DE STA. MARÍA

Inventario General de Bienes y Derechos

Referido al 31 de Diciembre de 2017

## Bienes Inmuebles

### (Epigrafe 1º)

Bienes Inmuebles en Inventario - Fichas

Nº en anterior Inventario:

Nº de Expediente:

Titularidad Catastral:

	Superficie del solar (m2)	Superficie construida (m2)	Alturas	Año Construcción
<b>DATOS FÍSICOS:</b>	500,00	0,00	0	
<b>DATOS Catastrales:</b>				

Linderos: Ved plano catastral incluido

Características - Estado: Tierra natural

Aprovechamiento: VT Vía de comunicación de dominio público

Naturaleza: Rústica Clasificación: 110202 - CARRETERAS Y CAMINOS

Dominio: **USO PÚBLICO** PGCP: **2100 - Terrenos y bienes naturales (Rústicos)**

Programa de Servicio: **454 Caminos vecinales.**

#### Datos de Titularidad y del Registro de la Propiedad :

Destino:

Acuerdo:

P.G.O.U.:

Derechos reales a favor:

Derechos personales:

Derechos reales que gravan:

Frutos y rentas:

Valor Cat. Suelo: 0,00 €

Valor Cat. Constr.: 0,00 €

Valor Catastral: 0,00 €

Año de adquisición:

Coste de adquisición: 0,00 €

Fecha de realización del Inventario: **31/12/2010**

Fecha de ALTA en Inventario: 28/09/2010

Valor de ALTA: **1,00 €**

Valor del m2: **0,00 €**

Amortiz. Acumul:

**Valor TOTAL : 1,00 €**

**Valor Neto Contable: 1,00 €**

Fecha de BAJA en Inventario:

Valor obtenido en la BAJA de Inventario: **0,00 €**

Signatura - Archivo: Ayuntamiento

Incidencia:

Observaciones:





Ficha: **15064**

Nombre: **Camino**

Nº de Invent.: **1105064**

Referencia Catastral: **46206A006090240000MZ**

Estado: **ALTA**

Situación: Polígono 6 Parcela 9024

Catastro:

REFERENCIA CATASTRAL DEL INMUEBLE  
46206A006090240000MZ

DATOS DEL INMUEBLE

PROVINCIA: Polígono 6 Parcela 9024  
CAMINO, PUIG (VALENCIA)

DATOS DE LA FINCA A LA QUE PERTENECE EL INMUEBLE

PROVINCIA: Polígono 6 Parcela 9024  
CAMINO, PUIG (VALENCIA)

CONSULTA DESCRIPTIVA Y GRÁFICA DE DATOS CATASTRALES  
BIENES INMUEBLES DE NATURALEZA RÚSTICA  
Municipio de PUIG Provincia de VALENCIA

INFORMACIÓN GRÁFICA E. 1/2000

Este documento no es una certificación catastral, pero sus datos pueden ser verificados a través del 'Wuero a datos catastrales en profundidad' de la DGC.

January, 23 de Septiembre de 2018

Plano / Foto:

Plano/Imagen no disponible

Nº en anterior Inventario: Nº de Expediente: 

Titularidad Catastral:

	Superficie del solar (m2)	Superficie construida (m2)	Alturas	Año Construcción
<b>DATOS FÍSICOS:</b>	909,00	0,00	0	
<b>DATOS Catastrales:</b>				

Linderos: Ved plano catastral incluido

Características - Estado: Tierra natural

Aprovechamiento: VT Vía de comunicación de dominio público

Naturaleza: Rústica Clasificación: 110202 - CARRETERAS Y CAMINOS

Dominio: **USO PÚBLICO** PGCP: **2100 - Terrenos y bienes naturales (Rústicos)**Programa de Servicio: **454 Caminos vecinales.****Datos de Titularidad y del Registro de la Propiedad :**

Destino:

Acuerdo:

P.G.O.U.:

Derechos reales a favor:

Derechos personales:

Derechos reales que gravan:

Frutos y rentas:

Valor Cat. Suelo: 0,00 €

Valor Cat. Constr.: 0,00 €

Valor Catastral: 0,00 €

Año de adquisición:

Coste de adquisición: 0,00 €

Fecha de realización del Inventario: **31/12/2010**

Fecha de ALTA en Inventario: 28/09/2010

Valor de ALTA: **1,00 €**Valor del m2: **0,00 €**Amortiz. Acumul: **Valor TOTAL : 1,00 €****Valor Neto Contable: 1,00 €**

Fecha de BAJA en Inventario:

Valor obtenido en la BAJA de Inventario: **0,00 €**

Signatura - Archivo: Ayuntamiento

Incidencia:

Observaciones:



Ficha: **15065**

Nombre: **Camino**


Nº de Invent.: **1105065**

Referencia Catastral: **46206A006090250000MU**

Estado: **ALTA**

Situación: Polígono 6 Parcela 9025

Catastro:



Plano / Foto:

Plano/Imagen no disponible

Nº en anterior Inventario: Nº de Expediente: 

Titularidad Catastral:

	Superficie del solar (m2)	Superficie construida (m2)	Alturas	Año Construcción
<b>DATOS FÍSICOS:</b>	361,00	0,00	0	
<b>DATOS Catastrales:</b>				

Linderos: Ved plano catastral incluido

Características - Estado: Tierra natural

Aprovechamiento: VT Vía de comunicación de dominio público

Naturaleza: Rústica Clasificación: 110202 - CARRETERAS Y CAMINOS

Dominio: **USO PÚBLICO** PGCP: **2100 - Terrenos y bienes naturales (Rústicos)**Programa de Servicio: **454 Caminos vecinales.****Datos de Titularidad y del Registro de la Propiedad :**

Destino:

Acuerdo:

P.G.O.U.:

Derechos reales a favor:

Derechos personales:

Derechos reales que gravan:

Frutos y rentas:

Valor Cat. Suelo: 0,00 €

Valor Cat. Constr.: 0,00 €

Valor Catastral: 0,00 €

Año de adquisición:

Coste de adquisición: 0,00 €

Fecha de realización del Inventario: **31/12/2010**

Fecha de ALTA en Inventario: 28/09/2010

Valor de ALTA: **1,00 €**Valor del m2: **0,00 €**Amortiz. Acumul: **Valor TOTAL : 1,00 €****Valor Neto Contable: 1,00 €**

Fecha de BAJA en Inventario:

Valor obtenido en la BAJA de Inventario: **0,00 €**

Signatura - Archivo: Ayuntamiento

Incidencia:

Observaciones:



Ficha: **15066**

Nombre: **CM VIEJO SAGUNTO**

Nº de Invent.: **1105066**

Referencia Catastral: **46206A007090030000MH**

Estado: **ALTA**

Situación: Polígono 7 Parcela 9003

Catastro:

REFERENCIA CATASTRAL DEL INMUEBLE  
46206A007090030000MH

DATOS DEL INMUEBLE

Polígono 7 Parcela 9003  
CM VIEJO SAGUNTO, PUIG (VALENCIA)

Agrario (Vía de comunicación de dominio público III)

DATOS DE LA FINCA A LA QUE PERTENECE EL INMUEBLE

Polígono 7 Parcela 9003  
CM VIEJO SAGUNTO, PUIG (VALENCIA)

INFORMACION GRÁFICA E: 1:8000

CONSULTA DESCRIPTIVA Y GRÁFICA DE DATOS CATASTRALES  
BIENES INMUEBLES DE NATURALEZA RÚSTICA  
Municipio de PUIG Provincia de VALENCIA

Este documento no es una certificación catastral, pero sus datos pueden ser verificados a través del "Wuolra" o datos catastrales en propiedad" de la SIC.

Fecha: 23 de Septiembre de 2018

Plano / Foto:

Plano/Imagen no disponible



# Ayuntam. de EL PUIG DE STA. MARÍA

Inventario General de Bienes y Derechos

Referido al 31 de Diciembre de 2017

## Bienes Inmuebles

### (Epigrafe 1º)

Bienes Inmuebles en Inventario - Fichas

Nº en anterior Inventario:

Nº de Expediente:

Titularidad Catastral:

	Superficie del solar (m2)	Superficie construida (m2)	Alturas	Año Construcción
<b>DATOS FÍSICOS:</b>	6.132,00	0,00	0	
<b>DATOS Catastrales:</b>				

Linderos: Ved plano catastral incluido

Características - Estado: Asfaltado

Aprovechamiento: VT Vía de comunicación de dominio público

Naturaleza: Rústica Clasificación: 110202 - CARRETERAS Y CAMINOS

Dominio: **USO PÚBLICO** PGCP: **2120 - Infraestructuras (Rústicas)**

Programa de Servicio: **454 Caminos vecinales.**

#### Datos de Titularidad y del Registro de la Propiedad :

Destino:

Acuerdo:

P.G.O.U.:

Derechos reales a favor:

Derechos personales:

Derechos reales que gravan:

Frutos y rentas:

Valor Cat. Suelo: 0,00 €

Valor Cat. Constr.: 0,00 €

Valor Catastral: 0,00 €

Año de adquisición:

Coste de adquisición: 0,00 €

Fecha de realización del Inventario: **31/12/2010**

Fecha de ALTA en Inventario: 28/09/2010

Valor de ALTA: **1,00 €**

Valor del m2: **0,00 €**

Amortiz. Acumul: **0,24 €**

**Valor TOTAL : 1,00 €**

**Valor Neto Contable: 0,76 €**

Fecha de BAJA en Inventario:

Valor obtenido en la BAJA de Inventario: **0,00 €**

Signatura - Archivo: Ayuntamiento

Incidencia:

Observaciones:



Ficha: 15067

Nombre: Camino


Nº de Invent.: 1105067

Referencia Catastral: 46206A007090100000MY

Estado: ALTA

Situación: Polígono 7 Parcela 9010

Catastro:



Plano / Foto:

Plano/Imagen no disponible



## Ayuntam. de EL PUIG DE STA. MARÍA

Inventario General de Bienes y Derechos

Referido al 31 de Diciembre de 2017

## Bienes Inmuebles

### (Epigrafe 1º)

Bienes Inmuebles en Inventario - Fichas

Nº en anterior Inventario:

Nº de Expediente:

Titularidad Catastral:

	Superficie del solar (m2)	Superficie construida (m2)	Alturas	Año Construcción
<b>DATOS FÍSICOS:</b>	497,00	0,00	0	
<b>DATOS Catastrales:</b>				

Linderos: Ved plano catastral incluido

Características - Estado: Tierra natural

Aprovechamiento: VT Vía de comunicación de dominio público

Naturaleza: Rústica Clasificación: 110202 - CARRETERAS Y CAMINOS

Dominio: **USO PÚBLICO** PGCP: **2100 - Terrenos y bienes naturales (Rústicos)**

Programa de Servicio: **454 Caminos vecinales.**

### Datos de Titularidad y del Registro de la Propiedad :

Destino:

Acuerdo:

P.G.O.U.:

Derechos reales a favor:

Derechos personales:

Derechos reales que gravan:

Frutos y rentas:

Valor Cat. Suelo: 0,00 €

Valor Cat. Constr.: 0,00 €

Valor Catastral: 0,00 €

Año de adquisición:

Coste de adquisición: 0,00 €

Fecha de realización del Inventario: **31/12/2010**

Fecha de ALTA en Inventario: 28/09/2010

Valor de ALTA: **1,00 €**

Valor del m2: **0,00 €**

Amortiz. Acumul:

**Valor TOTAL : 1,00 €**

**Valor Neto Contable: 1,00 €**

Fecha de BAJA en Inventario:

Valor obtenido en la BAJA de Inventario: **0,00 €**

Signatura - Archivo: Ayuntamiento

Incidencia:

Observaciones:





Ficha: **15068**

Nombre: **Camino**

Nº de Invent.: **1105068**

Referencia Catastral: **46206A007090110000MG**

Estado: **ALTA**

Situación: Polígono 7 Parcela 9011

Catastro:

**REFERENCIA CATASTRAL DEL INMUEBLE**  
46206A007090110000MG

**DATOS DEL INMUEBLE**  
 LOCALIDAD: Polígono 7 Parcela 9011  
 CAMINO, PUG (VALENCIA)  
 CALIFICACIÓN: Agrario (Vía de comunicación de dominio público BI)  
 INFORMACIÓN CATASTRAL: 100.000000  
 SUPERFICIE REGISTRADA: 0,00

**DATOS DE LA FINCA A LA QUE PERTENECE EL INMUEBLE**  
 LOCALIDAD: Polígono 7 Parcela 9011  
 CAMINO, PUG (VALENCIA)  
 INFORMACIÓN CATASTRAL: 100.000000  
 SUPERFICIE REGISTRADA: 0,00

**CONSULTA DESCRIPTIVA Y GRÁFICA DE DATOS CATASTRALES BIENES INMUEBLES DE NATURALEZA RÚSTICA**  
 Municipio de PUIG Provincia de VALENCIA  
 INFORMACIÓN GRÁFICA E: 1/2000

Este documento no es una certificación catastral, pero sus datos pueden ser verificados a través del 'Módulo de datos catastrales en protección' de la DGC.

Junyot, 23 de Septiembre de 2016

LEGENDA:  
 Línea roja: Límite de Parcela  
 Línea azul: Límite de Mancomunidad  
 Línea verde: Límite de Catastración  
 Línea negra: Límite de Municipio  
 Línea amarilla: Límite de Calle  
 Línea gris: Polígono

Plano / Foto:

Plano/Imagen no disponible



# Ayuntam. de EL PUIG DE STA. MARÍA

Inventario General de Bienes y Derechos

Referido al 31 de Diciembre de 2017

## Bienes Inmuebles

### (Epigrafe 1º)

Bienes Inmuebles en Inventario - Fichas

Nº en anterior Inventario:

Nº de Expediente:

Titularidad Catastral:

	Superficie del solar (m2)	Superficie construida (m2)	Alturas	Año Construcción
<b>DATOS FÍSICOS:</b>	427,00	0,00	0	
<b>DATOS Catastrales:</b>				

Linderos: Ved plano catastral incluido

Características - Estado: Tierra natural

Aprovechamiento: VT Vía de comunicación de dominio público

Naturaleza: Rústica Clasificación: 110202 - CARRETERAS Y CAMINOS

Dominio: **USO PÚBLICO** PGCP: **2100 - Terrenos y bienes naturales (Rústicos)**

Programa de Servicio: **454 Caminos vecinales.**

#### Datos de Titularidad y del Registro de la Propiedad :

Destino:

Acuerdo:

P.G.O.U.:

Derechos reales a favor:

Derechos personales:

Derechos reales que gravan:

Frutos y rentas:

Valor Cat. Suelo: 0,00 €

Valor Cat. Constr.: 0,00 €

Valor Catastral: 0,00 €

Año de adquisición:

Coste de adquisición: 0,00 €

Fecha de realización del Inventario: **31/12/2010**

Fecha de ALTA en Inventario: 28/09/2010

Valor de ALTA: **1,00 €**

Valor del m2: **0,00 €**

Amortiz. Acumul:

**Valor TOTAL : 1,00 €**

**Valor Neto Contable: 1,00 €**

Fecha de BAJA en Inventario:

Valor obtenido en la BAJA de Inventario: **0,00 €**

Signatura - Archivo: Ayuntamiento

Incidencia:

Observaciones:




Ficha: **15069** Nombre: **CM FONDO**

Nº de Invent.: **1105069** Referencia Catastral: **46206A007090120000MQ** Estado: **ALTA**

Situación: Polígono 7 Parcela 9012

Catastro:



Plano / Foto:

Plano/Imagen no disponible



## Ayuntam. de EL PUIG DE STA. MARÍA

Inventario General de Bienes y Derechos

Referido al 31 de Diciembre de 2017

## Bienes Inmuebles

(Epigrafe 1º)

Bienes Inmuebles en Inventario - Fichas

Nº en anterior Inventario:

Nº de Expediente:

Titularidad Catastral:

	Superficie del solar (m2)	Superficie construida (m2)	Alturas	Año Construcción
<b>DATOS FÍSICOS:</b>	852,00	0,00	0	
<b>DATOS Catastrales:</b>				

Linderos: Ved plano catastral incluido

Características - Estado: Tierra natural

Aprovechamiento: VT Vía de comunicación de dominio público

Naturaleza: Rústica Clasificación: 110202 - CARRETERAS Y CAMINOS

Dominio: **USO PÚBLICO** PGCP: **2100 - Terrenos y bienes naturales (Rústicos)**

Programa de Servicio: **454 Caminos vecinales.**

### Datos de Titularidad y del Registro de la Propiedad :

Destino:

Acuerdo:

P.G.O.U.:

Derechos reales a favor:

Derechos personales:

Derechos reales que gravan:

Frutos y rentas:

Valor Cat. Suelo: 0,00 €

Valor Cat. Constr.: 0,00 €

Valor Catastral: 0,00 €

Año de adquisición:

Coste de adquisición: 0,00 €

Fecha de realización del Inventario: **31/12/2010**

Fecha de ALTA en Inventario: 28/09/2010

Valor de ALTA: **1,00 €**

Valor del m2: **0,00 €**

Amortiz. Acumul:

**Valor TOTAL : 1,00 €**

**Valor Neto Contable: 1,00 €**

Fecha de BAJA en Inventario:

Valor obtenido en la BAJA de Inventario: **0,00 €**

Signatura - Archivo: Ayuntamiento

Incidencia:

Observaciones:



Ficha: **15070**

Nombre: **Camino**

Nº de Invent.: **1105070**

Referencia Catastral: **46206A007090130000MP**

Estado: **ALTA**

Situación: Polígono 7 Parcela 9013

Catastro:

**REFERENCIA CATASTRAL DEL INMUEBLE**  
46206A007090130000MP

**DATOS DEL INMUEBLE**

PROVINCIA: Polígono 7 Parcela 9013  
**CAMINO, PUIG (VALENCIA)**

PROVINCIA: Agrario (Vía de comunicación de dominio público III)

PROVINCIA: 100.000000

**DATOS DE LA FINCA A LA QUE PERTENECE EL INMUEBLE**

PROVINCIA: Polígono 7 Parcela 9013  
**CAMINO, PUIG (VALENCIA)**

PROVINCIA: 477

**CONSULTA DESCRIPTIVA Y GRÁFICA DE DATOS CATASTRALES**  
**BIENES INMUEBLES DE NATURALEZA RÚSTICA**  
Municipio de PUIG Provincia de VALENCIA

INFORMACION GRÁFICA E. 1:2000

Este documento no es una certificación catastral, pero sus datos pueden ser verificados a través del "Wuero a datos catastrales en protección" de la DGC.

Junyot, 23 de Septiembre de 2016

LEGENDA:  
Límite de Finca en color  
Límite de Municipio  
Límite de Parcela  
Límite de Comunidad  
Módulo y sector  
Límite de vía pública  
Fotografía

Plano / Foto:

Plano/Imagen no disponible

Nº en anterior Inventario: Nº de Expediente: 

Titularidad Catastral:

	Superficie del solar (m2)	Superficie construida (m2)	Alturas	Año Construcción
<b>DATOS FÍSICOS:</b>	477,00	0,00	0	
<b>DATOS Catastrales:</b>				

Linderos: Ved plano catastral incluido

Características - Estado: Tierra natural

Aprovechamiento: VT Vía de comunicación de dominio público

Naturaleza: Rústica Clasificación: 110202 - CARRETERAS Y CAMINOS

Dominio: **USO PÚBLICO** PGCP: **2100 - Terrenos y bienes naturales (Rústicos)**Programa de Servicio: **454 Caminos vecinales.****Datos de Titularidad y del Registro de la Propiedad :**

Destino:

Acuerdo:

P.G.O.U.:

Derechos reales a favor:

Derechos personales:

Derechos reales que gravan:

Frutos y rentas:

Valor Cat. Suelo: 0,00 €

Valor Cat. Constr.: 0,00 €

Valor Catastral: 0,00 €

Año de adquisición:

Coste de adquisición: 0,00 €

Fecha de realización del Inventario: **31/12/2010**

Fecha de ALTA en Inventario: 28/09/2010

Valor de ALTA: **1,00 €**Valor del m2: **0,00 €**Amortiz. Acumul: **Valor TOTAL : 1,00 €****Valor Neto Contable: 1,00 €**

Fecha de BAJA en Inventario:

Valor obtenido en la BAJA de Inventario: **0,00 €**

Signatura - Archivo: Ayuntamiento

Incidencia:

Observaciones:




Ficha: **15071** Nombre: **Camino**

Nº de Invent.: **1105071** Referencia Catastral: **46206A007090140000ML** Estado: **ALTA**

Situación: Polígono 7 Parcela 9014

Catastro:



Plano / Foto:

Plano/Imagen no disponible

Nº en anterior Inventario: Nº de Expediente: 

Titularidad Catastral:

	Superficie del solar (m2)	Superficie construida (m2)	Alturas	Año Construcción
<b>DATOS FÍSICOS:</b>	458,00	0,00	0	
<b>DATOS Catastrales:</b>				

Linderos: Ved plano catastral incluido

Características - Estado: Tierra natural

Aprovechamiento: VT Vía de comunicación de dominio público

Naturaleza: Rústica Clasificación: 110202 - CARRETERAS Y CAMINOS

Dominio: **USO PÚBLICO** PGCP: **2100 - Terrenos y bienes naturales (Rústicos)**Programa de Servicio: **454 Caminos vecinales.****Datos de Titularidad y del Registro de la Propiedad :**

Destino:

Acuerdo:

P.G.O.U.:

Derechos reales a favor:

Derechos personales:

Derechos reales que gravan:

Frutos y rentas:

Valor Cat. Suelo: 0,00 €

Valor Cat. Constr.: 0,00 €

Valor Catastral: 0,00 €

Año de adquisición:

Coste de adquisición: 0,00 €

Fecha de realización del Inventario: **31/12/2010**

Fecha de ALTA en Inventario: 28/09/2010

Valor de ALTA: **1,00 €**Valor del m2: **0,00 €**Amortiz. Acumul: **Valor TOTAL : 1,00 €****Valor Neto Contable: 1,00 €**

Fecha de BAJA en Inventario:

Valor obtenido en la BAJA de Inventario: **0,00 €**

Signatura - Archivo: Ayuntamiento

Incidencia:

Observaciones:





Ficha: **15072**

Nombre: **Camino**


Nº de Invent.: **1105072**

Referencia Catastral: **46206A007090150000MT**

Estado: **ALTA**

Situación: Polígono 7 Parcela 9015

Catastro:



Plano / Foto:

Plano/Imagen no disponible



# Ayuntam. de EL PUIG DE STA. MARÍA

Inventario General de Bienes y Derechos

Referido al 31 de Diciembre de 2017

## Bienes Inmuebles

### (Epigrafe 1º)

Bienes Inmuebles en Inventario - Fichas

Nº en anterior Inventario:

Nº de Expediente:

Titularidad Catastral:

	Superficie del solar (m2)	Superficie construida (m2)	Alturas	Año Construcción
<b>DATOS FÍSICOS:</b>	399,00	0,00	0	
<b>DATOS Catastrales:</b>				

Linderos: Ved plano catastral incluido

Características - Estado: Tierra natural

Aprovechamiento: VT Vía de comunicación de dominio público

Naturaleza: Rústica Clasificación: 110202 - CARRETERAS Y CAMINOS

Dominio: **USO PÚBLICO** PGCP: **2100 - Terrenos y bienes naturales (Rústicos)**

Programa de Servicio: **454 Caminos vecinales.**

#### Datos de Titularidad y del Registro de la Propiedad :

Destino:

Acuerdo:

P.G.O.U.:

Derechos reales a favor:

Derechos personales:

Derechos reales que gravan:

Frutos y rentas:

Valor Cat. Suelo: 0,00 €

Valor Cat. Constr.: 0,00 €

Valor Catastral: 0,00 €

Año de adquisición:

Coste de adquisición: 0,00 €

Fecha de realización del Inventario: **31/12/2010**

Fecha de ALTA en Inventario: 28/09/2010

Valor de ALTA: **1,00 €**

Valor del m2: **0,00 €**

Amortiz. Acumul:

**Valor TOTAL : 1,00 €**

**Valor Neto Contable: 1,00 €**

Fecha de BAJA en Inventario:

Valor obtenido en la BAJA de Inventario: **0,00 €**

Signatura - Archivo: Ayuntamiento

Incidencia:

Observaciones:



Ficha: **15073**

Nombre: **Camino**

Nº de Invent.: **1105073**

Referencia Catastral: **46206A007090160000MF**

Estado: **ALTA**

Situación: Polígono 7 Parcela 9016

Catastro:

REFERENCIA CATASTRAL DEL INMUEBLE  
46206A007090160000MF

DATOS DEL INMUEBLE  
POLÍGONO: Polígono 5 Parcela 9016  
CAMINO: PUIG (VALENCIA)  
MUNICIPIO: Agreste (Vía de comunicación de dominio público B1)  
PROVINCIA: VALENCIA

DATOS DE LA FINCA A LA QUE PERTENECE EL INMUEBLE  
POLÍGONO: Polígono 5 Parcela 9016  
CAMINO: PUIG (VALENCIA)  
SUPERFICIE: 0,129

CONSULTA DESCRIPTIVA Y GRÁFICA DE DATOS CATASTRALES  
BIENES INMUEBLES DE NATURALEZA RÚSTICA  
Municipio de PUIG Provincia de VALENCIA

INFORMACION GRÁFICA E: 1:4000

Este documento no es una certificación catastral, pero sus datos pueden ser verificados a través del 'Wuero a datos catastrales en protección' de la DGC.

Mérida, 22 de Septiembre de 2017

LEGENDA:  
- Límite de Finca en terreno  
- Límite de Mariposa  
- Límite de Parcela  
- Límite de Contorno  
- Muestreo y Acotación  
- Límite de Vía Pública  
- Propiedad

Plano / Foto:

Plano/Imagen no disponible



# Ayuntam. de EL PUIG DE STA. MARÍA

Inventario General de Bienes y Derechos  
Referido al 31 de Diciembre de 2017

## Bienes Inmuebles (Epigrafe 1º)

Bienes Inmuebles en Inventario - Fichas

Nº en anterior Inventario:

Nº de Expediente:

Titularidad Catastral:

	Superficie del solar (m2)	Superficie construida (m2)	Alturas	Año Construcción
<b>DATOS FÍSICOS:</b>	372,00	0,00	0	
<b>DATOS Catastrales:</b>				

Linderos: Ved plano catastral incluido

Características - Estado: Tierra natural

Aprovechamiento: VT Vía de comunicación de dominio público

Naturaleza: Rústica Clasificación: 110202 - CARRETERAS Y CAMINOS

Dominio: **USO PÚBLICO** PGCP: **2100 - Terrenos y bienes naturales (Rústicos)**

Programa de Servicio: **454 Caminos vecinales.**

### Datos de Titularidad y del Registro de la Propiedad :

Destino:

Acuerdo:

P.G.O.U.:

Derechos reales a favor:

Derechos personales:

Derechos reales que gravan:

Frutos y rentas:

Valor Cat. Suelo: 0,00 €

Valor Cat. Constr.: 0,00 €

Valor Catastral: 0,00 €

Año de adquisición:

Coste de adquisición: 0,00 €

Fecha de realización del Inventario: **31/12/2010**

Fecha de ALTA en Inventario: 28/09/2010

Valor de ALTA: **1,00 €**

Valor del m2: **0,00 €**

Amortiz. Acumul:

**Valor TOTAL : 1,00 €**

**Valor Neto Contable: 1,00 €**

Fecha de BAJA en Inventario:

Valor obtenido en la BAJA de Inventario: **0,00 €**

Signatura - Archivo: Ayuntamiento

Incidencia:

Observaciones:



Ficha: **15074**

Nombre: **CM VIÑALS**

Nº de Invent.: **1105074**

Referencia Catastral: **46206A008090030000MI**

Estado: **ALTA**

Situación: Polígono 8 Parcela 9003

Catastro:

The image shows a screenshot of the Spanish Catastral system interface. On the left, there are two data entry sections: 'DATOS DEL INMUEBLE' and 'DATOS DE LA FINCA A LA QUE PERTENECE EL INMUEBLE'. The 'DATOS DEL INMUEBLE' section includes fields for 'Polígono 8 Parcela 9003' and 'CM VIÑALS, PUIG (VALENCIA)'. The 'DATOS DE LA FINCA A LA QUE PERTENECE EL INMUEBLE' section includes fields for 'Polígono 8 Parcela 9003' and 'CM VIÑALS, PUIG (VALENCIA)'. On the right, there is a 'CONSULTA DESCRIPTIVA Y GRÁFICA DE DATOS CATASTRALES BIENES INMUEBLES DE NATURALEZA RÚSTICA Municipio de PUIG Provincia de VALENCIA'. Below this title is a 'INFORMACIÓN GRÁFICA' section showing a graphical map of the property. The map displays various land parcels, roads, and boundaries. A legend at the bottom right of the map identifies different types of boundaries: 'Límite de Manzana', 'Límite de Parcela', 'Límite de Comunidad', 'Módulo y Acero', 'Límite de Calle', and 'Frontera'. The date 'Junio, 23 de Septiembre de 2016' is visible at the bottom right of the map area.

Plano / Foto:

Plano/Imagen no disponible



## Ayuntam. de EL PUIG DE STA. MARÍA

Inventario General de Bienes y Derechos

Referido al 31 de Diciembre de 2017

## Bienes Inmuebles

(Epigrafe 1º)

Bienes Inmuebles en Inventario - Fichas

Nº en anterior Inventario:

Nº de Expediente:

Titularidad Catastral:

	Superficie del solar (m2)	Superficie construida (m2)	Alturas	Año Construcción
<b>DATOS FÍSICOS:</b>	2.104,00	0,00	0	
<b>DATOS Catastrales:</b>				

Linderos: Ved plano catastral incluido

Características - Estado: Zahorra

Aprovechamiento: VT Vía de comunicación de dominio público

Naturaleza: Rústica Clasificación: 110202 - CARRETERAS Y CAMINOS

Dominio: **USO PÚBLICO** PGCP: **2120 - Infraestructuras (Rústicas)**

Programa de Servicio: **454 Caminos vecinales.**

### Datos de Titularidad y del Registro de la Propiedad :

Destino:

Acuerdo:

P.G.O.U.:

Derechos reales a favor:

Derechos personales:

Derechos reales que gravan:

Frutos y rentas:

Valor Cat. Suelo: 0,00 €

Valor Cat. Constr.: 0,00 €

Valor Catastral: 0,00 €

Año de adquisición:

Coste de adquisición: 0,00 €

Fecha de realización del Inventario: **31/12/2010**

Fecha de ALTA en Inventario: 28/09/2010

Valor de ALTA: **1,00 €**

Valor del m2: **0,00 €**

Amortiz. Acumul: **0,24 €**

**Valor TOTAL : 1,00 €**

**Valor Neto Contable: 0,76 €**

Fecha de BAJA en Inventario:

Valor obtenido en la BAJA de Inventario: **0,00 €**

Signatura - Archivo: Ayuntamiento

Incidencia:

Observaciones:



Ficha: **15075**

Nombre: **Camino**

Nº de Invent.: **1105075**

Referencia Catastral: **46206A008090070000MZ**

Estado: **ALTA**

Situación: Polígono 8 Parcela 9007

Catastro:

REFERENCIA CATASTRAL DEL INMUEBLE  
46206A008090070000MZ

DATOS DEL INMUEBLE  
POLÍGONO: Polígono 8 Parcela 9007  
CAMINO, PUG (VALENCIA)  
USO: Agrario (Vía de comunicación de dominio público B1)

DATOS DE LA FINCA A LA QUE PERTENECE EL INMUEBLE  
POLÍGONO: Polígono 8 Parcela 9007  
CAMINO, PUG (VALENCIA)

CONSULTA DESCRIPTIVA Y GRÁFICA DE DATOS CATASTRALES  
BIENES INMUEBLES DE NATURALEZA RÚSTICA  
Municipio de PUIG Provincia de VALENCIA

INFORMACIÓN GRÁFICA E: 1/2000

Este documento no es una certificación catastral, pero sus datos pueden ser verificados a través del 'Módulo de datos catastrales en protección' de la DGC.

Junyot, 23 de Septiembre de 2018

Plano / Foto:

Plano/Imagen no disponible



Nº en anterior Inventario:

Nº de Expediente:

Titularidad Catastral:

	Superficie del solar (m2)	Superficie construida (m2)	Alturas	Año Construcción
<b>DATOS FÍSICOS:</b>	1.290,00	0,00	0	
<b>DATOS Catastrales:</b>				

Linderos: Ved plano catastral incluido

Características - Estado: Tierra natural

Aprovechamiento: VT Vía de comunicación de dominio público

Naturaleza: Rústica Clasificación: 110202 - CARRETERAS Y CAMINOS

Dominio: **USO PÚBLICO** PGCP: **2100 - Terrenos y bienes naturales (Rústicos)**

Programa de Servicio: **454 Caminos vecinales.**

**Datos de Titularidad y del Registro de la Propiedad :**

Destino:

Acuerdo:

P.G.O.U.:

Derechos reales a favor:

Derechos personales:

Derechos reales que gravan:

Frutos y rentas:

Valor Cat. Suelo: 0,00 €

Valor Cat. Constr.: 0,00 €

Valor Catastral: 0,00 €

Año de adquisición:

Coste de adquisición: 0,00 €

Fecha de realización del Inventario: **31/12/2010**

Fecha de ALTA en Inventario: 28/09/2010

Valor de ALTA: **1,00 €**

Valor del m2: **0,00 €**

Amortiz. Acumul:

**Valor TOTAL : 1,00 €**

**Valor Neto Contable: 1,00 €**

Fecha de BAJA en Inventario:

Valor obtenido en la BAJA de Inventario: **0,00 €**

Signatura - Archivo: Ayuntamiento

Incidencia:

Observaciones:





Ficha: **15076**

Nombre: **Camino**

Nº de Invent.: **1105076**

Referencia Catastral: **46206A008090080000MU**

Estado: **ALTA**

Situación: Polígono 8 Parcela 9008

Catastro:

REFERENCIA CATASTRAL DEL INMUEBLE  
46206A008090080000MU

DATOS DEL INMUEBLE

PROVINCIA:  
Polígono 8 Parcela 9008  
CAMINO, PUG (VALENCIA)

USO DESTINADO:  
Agrario (Vía de comunicación de dominio público III)

DATOS DE LA FINCA A LA QUE PERTENECE EL INMUEBLE

PROVINCIA:  
Polígono 8 Parcela 9008  
CAMINO, PUG (VALENCIA)

CONSULTA DESCRIPTIVA Y GRÁFICA DE DATOS CATASTRALES  
BIENES INMUEBLES DE NATURALEZA RÚSTICA  
Municipio de PUIG Provincia de VALENCIA

INFORMACIÓN GRÁFICA E. 1/2500

Este documento no es una certificación catastral, pero sus datos pueden ser verificados a través del 'Wuoteo a datos catastrales en protección' de la IGC.

Junyot, 23 de Septiembre de 2018

Plano / Foto:

Plano/Imagen no disponible

Nº en anterior Inventario: Nº de Expediente: 

Titularidad Catastral:

	Superficie del solar (m2)	Superficie construida (m2)	Alturas	Año Construcción
<b>DATOS FÍSICOS:</b>	901,00	0,00	0	
<b>DATOS Catastrales:</b>				

Linderos: Ved plano catastral incluido

Características - Estado: Tierra natural

Aprovechamiento: VT Vía de comunicación de dominio público

Naturaleza: Rústica Clasificación: 110202 - CARRETERAS Y CAMINOS

Dominio: **USO PÚBLICO** PGCP: **2100 - Terrenos y bienes naturales (Rústicos)**Programa de Servicio: **454 Caminos vecinales.****Datos de Titularidad y del Registro de la Propiedad :**

Destino:

Acuerdo:

P.G.O.U.:

Derechos reales a favor:

Derechos personales:

Derechos reales que gravan:

Frutos y rentas:

Valor Cat. Suelo: 0,00 €

Valor Cat. Constr.: 0,00 €

Valor Catastral: 0,00 €

Año de adquisición:

Coste de adquisición: 0,00 €

Fecha de realización del Inventario: **31/12/2010**

Fecha de ALTA en Inventario: 28/09/2010

Valor de ALTA: **1,00 €**Valor del m2: **0,00 €**Amortiz. Acumul: **Valor TOTAL : 1,00 €****Valor Neto Contable: 1,00 €**

Fecha de BAJA en Inventario:

Valor obtenido en la BAJA de Inventario: **0,00 €**

Signatura - Archivo: Ayuntamiento

Incidencia:

Observaciones:



Ficha: **15077**

Nombre: **Camino**

Nº de Invent.: **1105077**

Referencia Catastral: **46206A008090090000MH**

Estado: **ALTA**

Situación: Polígono 8 Parcela 9009

Catastro:



Plano / Foto:

Plano/Imagen no disponible



# Ayuntam. de EL PUIG DE STA. MARÍA

Inventario General de Bienes y Derechos

Referido al 31 de Diciembre de 2017

## Bienes Inmuebles

### (Epigrafe 1º)

Bienes Inmuebles en Inventario - Fichas

Nº en anterior Inventario:

Nº de Expediente:

Titularidad Catastral:

	Superficie del solar (m2)	Superficie construida (m2)	Alturas	Año Construcción
<b>DATOS FÍSICOS:</b>	1.433,00	0,00	0	
<b>DATOS Catastrales:</b>				

Linderos: Ved plano catastral incluido

Características - Estado: Tierra natural

Aprovechamiento: VT Vía de comunicación de dominio público

Naturaleza: Rústica Clasificación: 110202 - CARRETERAS Y CAMINOS

Dominio: **USO PÚBLICO** PGCP: **2100 - Terrenos y bienes naturales (Rústicos)**

Programa de Servicio: **454 Caminos vecinales.**

#### Datos de Titularidad y del Registro de la Propiedad :

Destino:

Acuerdo:

P.G.O.U.:

Derechos reales a favor:

Derechos personales:

Derechos reales que gravan:

Frutos y rentas:

Valor Cat. Suelo: 0,00 €

Valor Cat. Constr.: 0,00 €

Valor Catastral: 0,00 €

Año de adquisición:

Coste de adquisición: 0,00 €

Fecha de realización del Inventario: **31/12/2010**

Fecha de ALTA en Inventario: 28/09/2010

Valor de ALTA: **1,00 €**

Valor del m2: **0,00 €**

Amortiz. Acumul:

**Valor TOTAL : 1,00 €**

**Valor Neto Contable: 1,00 €**

Fecha de BAJA en Inventario:

Valor obtenido en la BAJA de Inventario: **0,00 €**

Signatura - Archivo: Ayuntamiento

Incidencia:

Observaciones:



Ficha: **15078**

Nombre: **Camino**


Nº de Invent.: **1105078**

Referencia Catastral: **46206A008090100000MZ**

Estado: **ALTA**

Situación: Polígono 8 Parcela 9010

Catastro:



Plano / Foto:

Plano/Imagen no disponible

Nº en anterior Inventario: Nº de Expediente: 

Titularidad Catastral:

	Superficie del solar (m2)	Superficie construida (m2)	Alturas	Año Construcción
<b>DATOS FÍSICOS:</b>	4.444,00	0,00	0	
<b>DATOS Catastrales:</b>				

Linderos: Ved plano catastral incluido

Características - Estado: Asfaltado el central y Tierra Natural los ramales

Aprovechamiento: VT Vía de comunicación de dominio público

Naturaleza: Rústica Clasificación: 110202 - CARRETERAS Y CAMINOS

Dominio: **USO PÚBLICO** PGCP: **2120 - Infraestructuras (Rústicas)**Programa de Servicio: **454 Caminos vecinales.****Datos de Titularidad y del Registro de la Propiedad :**

Destino:

Acuerdo:

P.G.O.U.:

Derechos reales a favor:

Derechos personales:

Derechos reales que gravan:

Frutos y rentas:

Valor Cat. Suelo: 0,00 €

Valor Cat. Constr.: 0,00 €

Valor Catastral: 0,00 €

Año de adquisición:

Coste de adquisición: 0,00 €

Fecha de realización del Inventario: **31/12/2010**

Fecha de ALTA en Inventario: 28/09/2010

Valor de ALTA: **1,00 €**Valor del m2: **0,00 €**Amortiz. Acumul: **0,24 €****Valor TOTAL : 1,00 €****Valor Neto Contable: 0,76 €**

Fecha de BAJA en Inventario:

Valor obtenido en la BAJA de Inventario: **0,00 €**

Signatura - Archivo: Ayuntamiento

Incidencia:

Observaciones:



Ficha: **15079**

Nombre: **Camino**

Nº de Invent.: **1105079**

Referencia Catastral: **46206A008090110000MU**

Estado: **ALTA**

Situación: Polígono 8 Parcela 9011

Catastro:

**CONSULTA DESCRIPTIVA Y GRÁFICA DE DATOS CATASTRALES BIENES INMUEBLES DE NATURALEZA RÚSTICA**  
Municipio de PUIG Provincia de VALENCIA

REFERENCIA CATASTRAL DEL INMUEBLE  
46206A008090110000MU

**DATOS DEL INMUEBLE**

PROVINCIA: Polígono 8 Parcela 9011  
CAMINO, PUIG (VALENCIA)

PROVINCIA: Agrario (Vía de comunicación de dominio público III)

PROVINCIA: 100.000000

**DATOS DE LA FINCA A LA QUE PERTENECE EL INMUEBLE**

PROVINCIA: Polígono 8 Parcela 9011  
CAMINO, PUIG (VALENCIA)

PROVINCIA: 1.079

Este documento no es una certificación catastral, pero sus datos pueden ser verificados a través del 'Wuoteo a datos catastrales en protección' de la IGC.

Junyot, 23 de Septiembre de 2016

Plano / Foto:

Plano/Imagen no disponible



Nº en anterior Inventario:

Nº de Expediente:

Titularidad Catastral:

	Superficie del solar (m2)	Superficie construida (m2)	Alturas	Año Construcción
<b>DATOS FÍSICOS:</b>	1.316,00	0,00	0	
<b>DATOS Catastrales:</b>				

Linderos: Ved plano catastral incluido

Características - Estado: Tierra natural

Aprovechamiento: VT Vía de comunicación de dominio público

Naturaleza: Rústica Clasificación: 110202 - CARRETERAS Y CAMINOS

Dominio: **USO PÚBLICO** PGCP: **2100 - Terrenos y bienes naturales (Rústicos)**

Programa de Servicio: **454 Caminos vecinales.**

**Datos de Titularidad y del Registro de la Propiedad :**

Destino:

Acuerdo:

P.G.O.U.:

Derechos reales a favor:

Derechos personales:

Derechos reales que gravan:

Frutos y rentas:

Valor Cat. Suelo: 0,00 €

Valor Cat. Constr.: 0,00 €

Valor Catastral: 0,00 €

Año de adquisición:

Coste de adquisición: 0,00 €

Fecha de realización del Inventario: **31/12/2010**

Fecha de ALTA en Inventario: 28/09/2010

Valor de ALTA: **1,00 €**

Valor del m2: **0,00 €**

Amortiz. Acumul:

**Valor TOTAL : 1,00 €**

**Valor Neto Contable: 1,00 €**

Fecha de BAJA en Inventario:

Valor obtenido en la BAJA de Inventario: **0,00 €**

Signatura - Archivo: Ayuntamiento

Incidencia:

Observaciones:





Ficha: **15080**

Nombre: **Camino**

Nº de Invent.: **1105080**

Referencia Catastral: **46206A00809012000MH**

Estado: **ALTA**

Situación: Polígono 8 Parcela 9012

Catastro:

**REFERENCIA CATASTRAL DEL INMUEBLE**  
46206A00809012000MH

**DATOS DEL INMUEBLE**

PROVINCIA: Polígono 8 Parcela 9012  
**CAMINO, PUIG (VALENCIA)**

USO DESTINADO: Agrario (Vía de comunicación de dominio público III)

PROVINCIA: Polígono 8 Parcela 9012  
**CAMINO, PUIG (VALENCIA)**

**CONSULTA DESCRIPTIVA Y GRÁFICA DE DATOS CATASTRALES**  
**BIENES INMUEBLES DE NATURALEZA RÚSTICA**  
Municipio de PUIG Provincia de VALENCIA

INFORMACION GRÁFICA E: 1:4000

Este documento no es una certificación catastral, pero sus datos pueden ser verificados a través del "Wuero a datos catastrales en profundidad" de la DGC.

Junyot, 23 de Septiembre de 2016

LEY 1/1987, de 15 de mayo, de la Generalitat Valenciana

LEY 1/1987, de 15 de mayo, de la Generalitat Valenciana

LEY 1/1987, de 15 de mayo, de la Generalitat Valenciana

LEY 1/1987, de 15 de mayo, de la Generalitat Valenciana

LEY 1/1987, de 15 de mayo, de la Generalitat Valenciana

LEY 1/1987, de 15 de mayo, de la Generalitat Valenciana

Plano / Foto:

Plano/Imagen no disponible



# Ayuntam. de EL PUIG DE STA. MARÍA

Inventario General de Bienes y Derechos  
Referido al 31 de Diciembre de 2017

## Bienes Inmuebles (Epigrafe 1º)

Bienes Inmuebles en Inventario - Fichas

Nº en anterior Inventario:

Nº de Expediente:

Titularidad Catastral:

	Superficie del solar (m2)	Superficie construida (m2)	Alturas	Año Construcción
<b>DATOS FÍSICOS:</b>	1.446,00	0,00	0	
<b>DATOS Catastrales:</b>				

Linderos: Ved plano catastral incluido

Características - Estado: Tierra natural

Aprovechamiento: VT Vía de comunicación de dominio público

Naturaleza: Rústica Clasificación: 110202 - CARRETERAS Y CAMINOS

Dominio: **USO PÚBLICO** PGCP: **2100 - Terrenos y bienes naturales (Rústicos)**

Programa de Servicio: **454 Caminos vecinales.**

### Datos de Titularidad y del Registro de la Propiedad :

Destino:

Acuerdo:

P.G.O.U.:

Derechos reales a favor:

Derechos personales:

Derechos reales que gravan:

Frutos y rentas:

Valor Cat. Suelo: 0,00 €

Valor Cat. Constr.: 0,00 €

Valor Catastral: 0,00 €

Año de adquisición:

Coste de adquisición: 0,00 €

Fecha de realización del Inventario: **31/12/2010**

Fecha de ALTA en Inventario: 28/09/2010

Valor de ALTA: **1,00 €**

Valor del m2: **0,00 €**

Amortiz. Acumul:

**Valor TOTAL : 1,00 €**

**Valor Neto Contable: 1,00 €**

Fecha de BAJA en Inventario:

Valor obtenido en la BAJA de Inventario: **0,00 €**

Signatura - Archivo: Ayuntamiento

Incidencia:

Observaciones:




Ficha: **15081** Nombre: **CM ESTRET**

Nº de Invent.: **1105081** Referencia Catastral: **46206A008090170000MG** Estado: **ALTA**

Situación: Polígono 8 Parcela 9017

Catastro:



Plano / Foto:

Plano/Imagen no disponible



# Ayuntam. de EL PUIG DE STA. MARÍA

Inventario General de Bienes y Derechos

Referido al 31 de Diciembre de 2017

## Bienes Inmuebles

### (Epigrafe 1º)

Bienes Inmuebles en Inventario - Fichas

Nº en anterior Inventario:

Nº de Expediente:

Titularidad Catastral:

	Superficie del solar (m2)	Superficie construida (m2)	Alturas	Año Construcción
<b>DATOS FÍSICOS:</b>	744,00	0,00	0	
<b>DATOS Catastrales:</b>				

Linderos: Ved plano catastral incluido

Características - Estado: Tierra natural

Aprovechamiento: VT Vía de comunicación de dominio público

Naturaleza: Rústica Clasificación: 110202 - CARRETERAS Y CAMINOS

Dominio: **USO PÚBLICO** PGCP: **2100 - Terrenos y bienes naturales (Rústicos)**

Programa de Servicio: **454 Caminos vecinales.**

#### Datos de Titularidad y del Registro de la Propiedad :

Destino:

Acuerdo:

P.G.O.U.:

Derechos reales a favor:

Derechos personales:

Derechos reales que gravan:

Frutos y rentas:

Valor Cat. Suelo: 0,00 €

Valor Cat. Constr.: 0,00 €

Valor Catastral: 0,00 €

Año de adquisición:

Coste de adquisición: 0,00 €

Fecha de realización del Inventario: **31/12/2010**

Fecha de ALTA en Inventario: 28/09/2010

Valor de ALTA: **1,00 €**

Valor del m2: **0,00 €**

Amortiz. Acumul:

**Valor TOTAL : 1,00 €**

**Valor Neto Contable: 1,00 €**

Fecha de BAJA en Inventario:

Valor obtenido en la BAJA de Inventario: **0,00 €**

Signatura - Archivo: Ayuntamiento

Incidencia:

Observaciones:



Ficha: **15082**

Nombre: **CM ESTRET**


Nº de Invent.: **1105082**

Referencia Catastral: **46206A008090180000MQ**

Estado: **ALTA**

Situación: Polígono 8 Parcela 9018

Catastro:



Plano / Foto:

Plano/Imagen no disponible

Nº en anterior Inventario: Nº de Expediente: 

Titularidad Catastral:

	Superficie del solar (m2)	Superficie construida (m2)	Alturas	Año Construcción
<b>DATOS FÍSICOS:</b>	1.236,00	0,00	0	
<b>DATOS Catastrales:</b>				

Linderos: Ved plano catastral incluido

Características - Estado: Asfaltado

Aprovechamiento: VT Vía de comunicación de dominio público

Naturaleza: Rústica Clasificación: 110202 - CARRETERAS Y CAMINOS

Dominio: **USO PÚBLICO** PGCP: **2120 - Infraestructuras (Rústicas)**Programa de Servicio: **454 Caminos vecinales.****Datos de Titularidad y del Registro de la Propiedad :**

Destino:

Acuerdo:

P.G.O.U.:

Derechos reales a favor:

Derechos personales:

Derechos reales que gravan:

Frutos y rentas:

Valor Cat. Suelo: 0,00 €

Valor Cat. Constr.: 0,00 €

Valor Catastral: 0,00 €

Año de adquisición:

Coste de adquisición: 0,00 €

Fecha de realización del Inventario: **31/12/2010**

Fecha de ALTA en Inventario: 28/09/2010

Valor de ALTA: **1,00 €**Valor del m2: **0,00 €**Amortiz. Acumul: **0,24 €****Valor TOTAL : 1,00 €****Valor Neto Contable: 0,76 €**

Fecha de BAJA en Inventario:

Valor obtenido en la BAJA de Inventario: **0,00 €**

Signatura - Archivo: Ayuntamiento

Incidencia:

Observaciones:




Ficha: **15083** Nombre: **Camino**

Nº de Invent.: **1105083** Referencia Catastral: **46206A008090190000MP** Estado: **ALTA**

Situación: Polígono 8 Parcela 9019

Catastro:



Plano / Foto:

Plano/Imagen no disponible

Nº en anterior Inventario: Nº de Expediente: 

Titularidad Catastral:

	Superficie del solar (m2)	Superficie construida (m2)	Alturas	Año Construcción
<b>DATOS FÍSICOS:</b>	1.972,00	0,00	0	
<b>DATOS Catastrales:</b>				

Linderos: Ved plano catastral incluido

Características - Estado: Zahorra

Aprovechamiento: VT Vía de comunicación de dominio público

Naturaleza: Rústica Clasificación: 110202 - CARRETERAS Y CAMINOS

Dominio: **USO PÚBLICO** PGCP: **2120 - Infraestructuras (Rústicas)**Programa de Servicio: **454 Caminos vecinales.****Datos de Titularidad y del Registro de la Propiedad :**

Destino:

Acuerdo:

P.G.O.U.:

Derechos reales a favor:

Derechos personales:

Derechos reales que gravan:

Frutos y rentas:

Valor Cat. Suelo: 0,00 €

Valor Cat. Constr.: 0,00 €

Valor Catastral: 0,00 €

Año de adquisición:

Coste de adquisición: 0,00 €

Fecha de realización del Inventario: **31/12/2010**

Fecha de ALTA en Inventario: 28/09/2010

Valor de ALTA: **1,00 €**Valor del m2: **0,00 €**Amortiz. Acumul: **0,24 €****Valor TOTAL : 1,00 €****Valor Neto Contable: 0,76 €**

Fecha de BAJA en Inventario:

Valor obtenido en la BAJA de Inventario: **0,00 €**

Signatura - Archivo: Ayuntamiento

Incidencia:

Observaciones:





Ficha: **15084**

Nombre: **Camino**

Nº de Invent.: **1105084**

Referencia Catastral: **46206A008090200000MG**

Estado: **ALTA**

Situación: Polígono 8 Parcela 9020

Catastro:



Plano / Foto:

Plano/Imagen no disponible

Nº en anterior Inventario: Nº de Expediente: 

Titularidad Catastral:

	Superficie del solar (m2)	Superficie construida (m2)	Alturas	Año Construcción
<b>DATOS FÍSICOS:</b>	1.366,00	0,00	0	
<b>DATOS Catastrales:</b>				

Linderos: Ved plano catastral incluido

Características - Estado: Zahorra

Aprovechamiento: VT Vía de comunicación de dominio público

Naturaleza: Rústica Clasificación: 110202 - CARRETERAS Y CAMINOS

Dominio: **USO PÚBLICO** PGCP: **2120 - Infraestructuras (Rústicas)**Programa de Servicio: **454 Caminos vecinales.****Datos de Titularidad y del Registro de la Propiedad :**

Destino:

Acuerdo:

P.G.O.U.:

Derechos reales a favor:

Derechos personales:

Derechos reales que gravan:

Frutos y rentas:

Valor Cat. Suelo: 0,00 €

Valor Cat. Constr.: 0,00 €

Valor Catastral: 0,00 €

Año de adquisición:

Coste de adquisición: 0,00 €

Fecha de realización del Inventario: **31/12/2010**

Fecha de ALTA en Inventario: 28/09/2010

Valor de ALTA: **1,00 €**Valor del m2: **0,00 €**Amortiz. Acumul: **0,24 €****Valor TOTAL : 1,00 €****Valor Neto Contable: 0,76 €**

Fecha de BAJA en Inventario:

Valor obtenido en la BAJA de Inventario: **0,00 €**

Signatura - Archivo: Ayuntamiento

Incidencia:

Observaciones:



Ficha: **15085**

Nombre: **Camino**

Nº de Invent.: **1105085**

Referencia Catastral: **46206A008090260000MM**

Estado: **ALTA**

Situación: Polígono 8 Parcela 9026

Catastro:

**REFERENCIA CATASTRAL DEL INMUEBLE**  
46206A008090260000MM

**DATOS DEL INMUEBLE**

LOCALIDAD:  
Polígono 8 Parcela 9026  
**CAMINO, PUIG (VALENCIA)**

USO DESTINADO:  
Agrario (Vía de comunicación de dominio público B1)

PROVINCIA:  
**VALENCIA**

INDICACIONES ADICIONALES:  
**0,221**

**DATOS DE LA FINCA A LA QUE PERTENECE EL INMUEBLE**

LOCALIDAD:  
Polígono 8 Parcela 9026  
**CAMINO, PUIG (VALENCIA)**

PROVINCIA:  
**VALENCIA**

INDICACIONES ADICIONALES:  
**0,221**

**CONSULTA DESCRIPTIVA Y GRÁFICA DE DATOS CATASTRALES BIENES INMUEBLES DE NATURALEZA RÚSTICA**  
Municipio de PUIG Provincia de VALENCIA

INFORMACIÓN GRÁFICA E: 1:8000

Este documento no es una certificación catastral, pero sus datos pueden ser verificados a través del "Wuolac" o datos catastrales en profundidad" de la IGC.

Junyot, 23 de Septiembre de 2016

LEY 1/1987, Constituyente y Ley de ordenación del territorio.  
Ley de Municipios.  
Ley de Parcelas.  
Ley de Catastración.  
Ley de Bienes de Utilidad Pública.  
Ley de Urbanismo.

Plano / Foto:

Plano/Imagen no disponible



# Ayuntam. de EL PUIG DE STA. MARÍA

Inventario General de Bienes y Derechos

Referido al 31 de Diciembre de 2017

## Bienes Inmuebles

### (Epigrafe 1º)

Bienes Inmuebles en Inventario - Fichas

Nº en anterior Inventario:

Nº de Expediente:

Titularidad Catastral:

	Superficie del solar (m2)	Superficie construida (m2)	Alturas	Año Construcción
<b>DATOS FÍSICOS:</b>	8.231,00	0,00	0	
<b>DATOS Catastrales:</b>				

Linderos: Ved plano catastral incluido

Características - Estado: Asfaltado

Aprovechamiento: VT Vía de comunicación de dominio público

Naturaleza: Rústica Clasificación: 110202 - CARRETERAS Y CAMINOS

Dominio: **USO PÚBLICO** PGCP: **2120 - Infraestructuras (Rústicas)**

Programa de Servicio: **454 Caminos vecinales.**

#### Datos de Titularidad y del Registro de la Propiedad :

Destino:

Acuerdo:

P.G.O.U.:

Derechos reales a favor:

Derechos personales:

Derechos reales que gravan:

Frutos y rentas:

Valor Cat. Suelo: 0,00 €

Valor Cat. Constr.: 0,00 €

Valor Catastral: 0,00 €

Año de adquisición:

Coste de adquisición: 0,00 €

Fecha de realización del Inventario: **31/12/2010**

Fecha de ALTA en Inventario: 28/09/2010

Valor de ALTA: **1,00 €**

Valor del m2: **0,00 €**

Amortiz. Acumul: **0,24 €**

**Valor TOTAL : 1,00 €**

**Valor Neto Contable: 0,76 €**

Fecha de BAJA en Inventario:

Valor obtenido en la BAJA de Inventario: **0,00 €**

Signatura - Archivo: Ayuntamiento

Incidencia:

Observaciones:



Ficha: **15086**

Nombre: **Camino**

Nº de Invent.: **1105086**

Referencia Catastral: **46206A008090300000MO**

Estado: **ALTA**

Situación: Polígono 8 Parcela 9030

Catastro:

**REFERENCIA CATASTRAL DEL INMUEBLE**  
46206A008090300000MO

**DATOS DEL INMUEBLE**

LOCALIDAD: Polígono 8 Parcela 9030  
CAMINO, PUIG (VALENCIA)

USO DESTINADO: Agrario (Vía de comunicación de dominio público III)

PROVINCIA: VALENCIA

**DATOS DE LA FINCA A LA QUE PERTENECE EL INMUEBLE**

LOCALIDAD: Polígono 8 Parcela 9030  
CAMINO, PUIG (VALENCIA)

PROVINCIA: VALENCIA

**CONSULTA DESCRIPTIVA Y GRÁFICA DE DATOS CATASTRALES BIENES INMUEBLES DE NATURALEZA RÚSTICA**  
Municipio de PUIG Provincia de VALENCIA

INFORMACION GRÁFICA E: 1/2000

Este documento no es una certificación catastral, pero sus datos pueden ser verificados a través del "Wuero a datos catastrales en protección" de la DGC.

Fecha: 23 de Septiembre de 2016

Legend:

- Límite de Finca en terreno
- Límite de Marcaría
- Límite de Parcela
- Límite de Contorno
- Muestreo y Acotación
- Límite de Vía Pública
- Propiedad

Plano / Foto:

Plano/Imagen no disponible

Nº en anterior Inventario: Nº de Expediente: 

Titularidad Catastral:

	Superficie del solar (m2)	Superficie construida (m2)	Alturas	Año Construcción
<b>DATOS FÍSICOS:</b>	1.219,00	0,00	0	
<b>DATOS Catastrales:</b>				

Linderos: Ved plano catastral incluido

Características - Estado: Zahorra

Aprovechamiento: VT Vía de comunicación de dominio público

Naturaleza: Rústica Clasificación: 110202 - CARRETERAS Y CAMINOS

Dominio: **USO PÚBLICO** PGCP: **2120 - Infraestructuras (Rústicas)**Programa de Servicio: **454 Caminos vecinales.****Datos de Titularidad y del Registro de la Propiedad :**

Destino:

Acuerdo:

P.G.O.U.:

Derechos reales a favor:

Derechos personales:

Derechos reales que gravan:

Frutos y rentas:

Valor Cat. Suelo: 0,00 €

Valor Cat. Constr.: 0,00 €

Valor Catastral: 0,00 €

Año de adquisición:

Coste de adquisición: 0,00 €

Fecha de realización del Inventario: **31/12/2010**

Fecha de ALTA en Inventario: 28/09/2010

Valor de ALTA: **1,00 €**Valor del m2: **0,00 €**Amortiz. Acumul: **0,24 €****Valor TOTAL : 1,00 €****Valor Neto Contable: 0,76 €**

Fecha de BAJA en Inventario:

Valor obtenido en la BAJA de Inventario: **0,00 €**

Signatura - Archivo: Ayuntamiento

Incidencia:

Observaciones:



Ficha: **15087**

Nombre: **Camino**

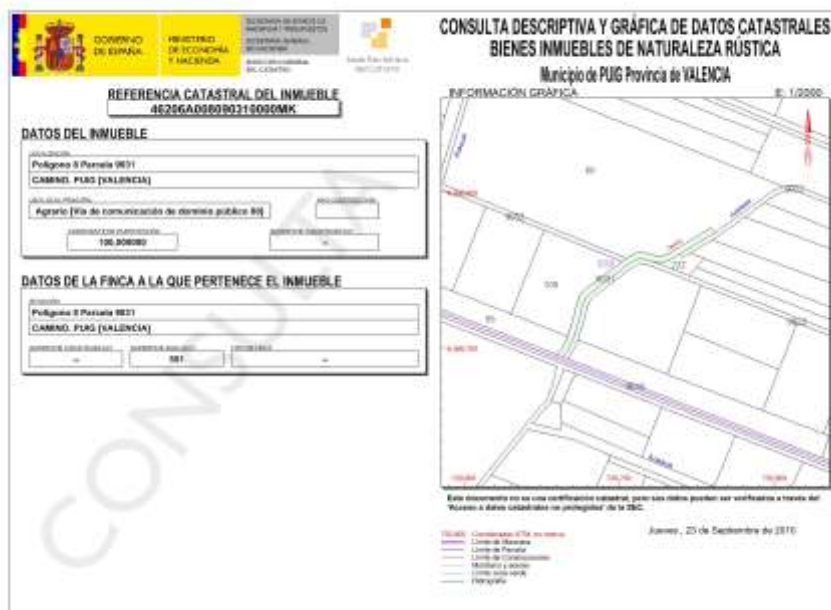
Nº de Invent.: **1105087**

Referencia Catastral: **46206A00809031000MK**

Estado: **ALTA**

Situación: Polígono 8 Parcela 9031

Catastro:



Plano / Foto:

Plano/Imagen no disponible



# Ayuntam. de EL PUIG DE STA. MARÍA

Inventario General de Bienes y Derechos  
Referido al 31 de Diciembre de 2017

## Bienes Inmuebles (Epigrafe 1º)

Bienes Inmuebles en Inventario - Fichas

Nº en anterior Inventario:

Nº de Expediente:

Titularidad Catastral:

	Superficie del solar (m2)	Superficie construida (m2)	Alturas	Año Construcción
<b>DATOS FÍSICOS:</b>	551,00	0,00	0	
<b>DATOS Catastrales:</b>				

Linderos: Ved plano catastral incluido

Características - Estado: Zahorra

Aprovechamiento: VT Vía de comunicación de dominio público

Naturaleza: Rústica Clasificación: 110202 - CARRETERAS Y CAMINOS

Dominio: **USO PÚBLICO** PGCP: **2120 - Infraestructuras (Rústicas)**

Programa de Servicio: **454 Caminos vecinales.**

### Datos de Titularidad y del Registro de la Propiedad :

Destino:

Acuerdo:

P.G.O.U.:

Derechos reales a favor:

Derechos personales:

Derechos reales que gravan:

Frutos y rentas:

Valor Cat. Suelo: 0,00 €

Valor Cat. Constr.: 0,00 €

Valor Catastral: 0,00 €

Año de adquisición:

Coste de adquisición: 0,00 €

Fecha de realización del Inventario: **31/12/2010**

Fecha de ALTA en Inventario: 28/09/2010

Valor de ALTA: **1,00 €**

Valor del m2: **0,00 €**

Amortiz. Acumul: **0,24 €**

**Valor TOTAL : 1,00 €**

**Valor Neto Contable: 0,76 €**

Fecha de BAJA en Inventario:

Valor obtenido en la BAJA de Inventario: **0,00 €**

Signatura - Archivo: Ayuntamiento

Incidencia:

Observaciones:





Ficha: **15088**

Nombre: **CM PU€OL**

Nº de Invent.: **1105088**

Referencia Catastral: **46206A009090030000MM**

Estado: **ALTA**

Situación: Polígono 9 Parcela 9003

Catastro:

**REFERENCIA CATASTRAL DEL INMUEBLE**  
46206A009090030000MM

**DATOS DEL INMUEBLE**

PROVINCIA: Polígono 9 Parcela 9003  
MUNICIPIO: CM PUIG (VALENCIA)

USO: Agrario (Vía de comunicación de dominio público III)

PROVINCIA: Polígono 9 Parcela 9003  
MUNICIPIO: CM PUIG (VALENCIA)

USO: T. ARI

**CONSULTA DESCRIPTIVA Y GRÁFICA DE DATOS CATASTRALES BIENES INMUEBLES DE NATURALEZA RÚSTICA**  
Municipio de PUIG Provincia de VALENCIA

INFORMACION GRÁFICA E: 1:8000

Este documento no es una certificación catastral, pero sus datos pueden ser verificados a través del "Wuero a datos catastrales en profundidad" de la SIC.

Viernes, 24 de Septiembre de 2017

Legend:  
- Límite de Parcela  
- Límite de Municipio  
- Límite de Comunidad  
- Límite de Sector  
- Límite de Calle  
- Propiedad

Plano / Foto:

Plano/Imagen no disponible



## Ayuntam. de EL PUIG DE STA. MARÍA

Inventario General de Bienes y Derechos

Referido al 31 de Diciembre de 2017

## Bienes Inmuebles

### (Epigrafe 1º)

Bienes Inmuebles en Inventario - Fichas

Nº en anterior Inventario:

Nº de Expediente:

Titularidad Catastral:

	Superficie del solar (m2)	Superficie construida (m2)	Alturas	Año Construcción
<b>DATOS FÍSICOS:</b>	1.491,00	0,00	0	
<b>DATOS Catastrales:</b>				

Linderos: Ved plano catastral incluido

Características - Estado: Asfaltado

Aprovechamiento: VT Vía de comunicación de dominio público

Naturaleza: Rústica Clasificación: 110202 - CARRETERAS Y CAMINOS

Dominio: **USO PÚBLICO** PGCP: **2120 - Infraestructuras (Rústicas)**

Programa de Servicio: **454 Caminos vecinales.**

#### Datos de Titularidad y del Registro de la Propiedad :

Destino:

Acuerdo:

P.G.O.U.:

Derechos reales a favor:

Derechos personales:

Derechos reales que gravan:

Frutos y rentas:

Valor Cat. Suelo: 0,00 €

Valor Cat. Constr.: 0,00 €

Valor Catastral: 0,00 €

Año de adquisición:

Coste de adquisición: 0,00 €

Fecha de realización del Inventario: **31/12/2010**

Fecha de ALTA en Inventario: 28/09/2010

Valor de ALTA: **1,00 €**

Valor del m2: **0,00 €**

Amortiz. Acumul: **0,24 €**

**Valor TOTAL : 1,00 €**

**Valor Neto Contable: 0,76 €**

Fecha de BAJA en Inventario:

Valor obtenido en la BAJA de Inventario: **0,00 €**

Signatura - Archivo: Ayuntamiento

Incidencia:

Observaciones:




Ficha: **15089** Nombre: **CM VIÑALS**

Nº de Invent.: **1105089** Referencia Catastral: **46206A009090050000MK** Estado: **ALTA**

Situación: Polígono 9 Parcela 9005

Catastro:



Plano / Foto:

Plano/Imagen no disponible

Nº en anterior Inventario: Nº de Expediente: 

Titularidad Catastral:

	Superficie del solar (m2)	Superficie construida (m2)	Alturas	Año Construcción
<b>DATOS FÍSICOS:</b>	1.875,00	0,00	0	
<b>DATOS Catastrales:</b>				

Linderos: Ved plano catastral incluido

Características - Estado: Zahorra

Aprovechamiento: VT Vía de comunicación de dominio público

Naturaleza: Rústica Clasificación: 110202 - CARRETERAS Y CAMINOS

Dominio: **USO PÚBLICO** PGCP: **2120 - Infraestructuras (Rústicas)**Programa de Servicio: **454 Caminos vecinales.****Datos de Titularidad y del Registro de la Propiedad :**

Destino:

Acuerdo:

P.G.O.U.:

Derechos reales a favor:

Derechos personales:

Derechos reales que gravan:

Frutos y rentas:

Valor Cat. Suelo: 0,00 €

Valor Cat. Constr.: 0,00 €

Valor Catastral: 0,00 €

Año de adquisición:

Coste de adquisición: 0,00 €

Fecha de realización del Inventario: **31/12/2010**

Fecha de ALTA en Inventario: 28/09/2010

Valor de ALTA: **1,00 €**Valor del m2: **0,00 €**Amortiz. Acumul: **0,24 €****Valor TOTAL : 1,00 €****Valor Neto Contable: 0,76 €**

Fecha de BAJA en Inventario:

Valor obtenido en la BAJA de Inventario: **0,00 €**

Signatura - Archivo: Ayuntamiento

Incidencia:

Observaciones:



Ficha: **15090**

Nombre: **Camino**


Nº de Invent.: **1105090**

Referencia Catastral: **46206A009090100000MD**

Estado: **ALTA**

Situación: Polígono 9 Parcela 9010

Catastro:



Plano / Foto:

Plano/Imagen no disponible



Nº en anterior Inventario:

Nº de Expediente:

Titularidad Catastral:

	Superficie del solar (m2)	Superficie construida (m2)	Alturas	Año Construcción
<b>DATOS FÍSICOS:</b>	882,00	0,00	0	
<b>DATOS Catastrales:</b>				

Linderos: Ved plano catastral incluido

Características - Estado: Tierra natural

Aprovechamiento: VT Vía de comunicación de dominio público

Naturaleza: Rústica Clasificación: 110202 - CARRETERAS Y CAMINOS

Dominio: **USO PÚBLICO** PGCP: **2100 - Terrenos y bienes naturales (Rústicos)**

Programa de Servicio: **454 Caminos vecinales.**

**Datos de Titularidad y del Registro de la Propiedad :**

Destino:

Acuerdo:

P.G.O.U.:

Derechos reales a favor:

Derechos personales:

Derechos reales que gravan:

Frutos y rentas:

Valor Cat. Suelo: 0,00 €

Valor Cat. Constr.: 0,00 €

Valor Catastral: 0,00 €

Año de adquisición:

Coste de adquisición: 0,00 €

Fecha de realización del Inventario: **31/12/2010**

Fecha de ALTA en Inventario: 28/09/2010

Valor de ALTA: **1,00 €**

Valor del m2: **0,00 €**

Amortiz. Acumul:

**Valor TOTAL : 1,00 €**

**Valor Neto Contable: 1,00 €**

Fecha de BAJA en Inventario:

Valor obtenido en la BAJA de Inventario: **0,00 €**

Signatura - Archivo: Ayuntamiento

Incidencia:

Observaciones:



Ficha: **15091**

Nombre: **Camino**

Nº de Invent.: **1105091**

Referencia Catastral: **46206A009090110000MX**

Estado: **ALTA**

Situación: Polígono 9 Parcela 9011

Catastro:

REFERENCIA CATASTRAL DEL INMUEBLE  
46206A009090110000MX

DATOS DEL INMUEBLE

PROVINCIA: Polígono 9 Parcela 9011  
CAMINO, PUIG (VALENCIA)

USO DESTINADO: Agrario (Vía de comunicación de dominio público III)

DATOS DE LA FINCA A LA QUE PERTENECE EL INMUEBLE

PROVINCIA: Polígono 9 Parcela 9011  
CAMINO, PUIG (VALENCIA)

CONSULTA DESCRIPTIVA Y GRÁFICA DE DATOS CATASTRALES  
BIENES INMUEBLES DE NATURALEZA RÚSTICA  
Municipio de PUIG Provincia de VALENCIA

INFORMACION GRÁFICA E. 1/2000

Este documento no es una certificación catastral, pero sus datos pueden ser verificados a través del 'Wuoteo a datos catastrales en protección' de la IGC.

Viernes, 24 de Septiembre de 2013

LEY 18/1994, Complemento a la Ley de 1994

----- Límite de Municipio  
----- Límite de Parcela  
----- Límite de Catastro  
----- Muestreo y Acotación  
----- Límite de Vía Pública  
----- Propiedad

Plano / Foto:

Plano/Imagen no disponible



# Ayuntam. de EL PUIG DE STA. MARÍA

Inventario General de Bienes y Derechos

Referido al 31 de Diciembre de 2017

## Bienes Inmuebles

### (Epigrafe 1º)

Bienes Inmuebles en Inventario - Fichas

Nº en anterior Inventario:

Nº de Expediente:

Titularidad Catastral:

	Superficie del solar (m2)	Superficie construida (m2)	Alturas	Año Construcción
<b>DATOS FÍSICOS:</b>	586,00	0,00	0	
<b>DATOS Catastrales:</b>				

Linderos: Ved plano catastral incluido

Características - Estado: Tierra natural

Aprovechamiento: VT Vía de comunicación de dominio público

Naturaleza: Rústica Clasificación: 110202 - CARRETERAS Y CAMINOS

Dominio: **USO PÚBLICO** PGCP: **2100 - Terrenos y bienes naturales (Rústicos)**

Programa de Servicio: **454 Caminos vecinales.**

#### Datos de Titularidad y del Registro de la Propiedad :

Destino:

Acuerdo:

P.G.O.U.:

Derechos reales a favor:

Derechos personales:

Derechos reales que gravan:

Frutos y rentas:

Valor Cat. Suelo: 0,00 €

Valor Cat. Constr.: 0,00 €

Valor Catastral: 0,00 €

Año de adquisición:

Coste de adquisición: 0,00 €

Fecha de realización del Inventario: **31/12/2010**

Fecha de ALTA en Inventario: 28/09/2010

Valor de ALTA: **1,00 €**

Valor del m2: **0,00 €**

Amortiz. Acumul:

**Valor TOTAL : 1,00 €**

**Valor Neto Contable: 1,00 €**

Fecha de BAJA en Inventario:

Valor obtenido en la BAJA de Inventario: **0,00 €**

Signatura - Archivo: Ayuntamiento

Incidencia:

Observaciones:





Ficha: **15092**

Nombre: **Camino**


Nº de Invent.: **1105092**

Referencia Catastral: **46206A009090120000MI**

Estado: **ALTA**

Situación: Polígono 9 Parcela 9012

Catastro:



Plano / Foto:

Plano/Imagen no disponible

Nº en anterior Inventario: Nº de Expediente: 

Titularidad Catastral:

	Superficie del solar (m2)	Superficie construida (m2)	Alturas	Año Construcción
<b>DATOS FÍSICOS:</b>	1.032,00	0,00	0	
<b>DATOS Catastrales:</b>				

Linderos: Ved plano catastral incluido

Características - Estado: Tierra natural

Aprovechamiento: VT Vía de comunicación de dominio público

Naturaleza: Rústica Clasificación: 110202 - CARRETERAS Y CAMINOS

Dominio: **USO PÚBLICO** PGCP: **2100 - Terrenos y bienes naturales (Rústicos)**Programa de Servicio: **454 Caminos vecinales.****Datos de Titularidad y del Registro de la Propiedad :**

Destino:

Acuerdo:

P.G.O.U.:

Derechos reales a favor:

Derechos personales:

Derechos reales que gravan:

Frutos y rentas:

Valor Cat. Suelo: 0,00 €

Valor Cat. Constr.: 0,00 €

Valor Catastral: 0,00 €

Año de adquisición:

Coste de adquisición: 0,00 €

Fecha de realización del Inventario: **31/12/2010**

Fecha de ALTA en Inventario: 28/09/2010

Valor de ALTA: **1,00 €**Valor del m2: **0,00 €**Amortiz. Acumul: **Valor TOTAL : 1,00 €****Valor Neto Contable: 1,00 €**

Fecha de BAJA en Inventario:

Valor obtenido en la BAJA de Inventario: **0,00 €**

Signatura - Archivo: Ayuntamiento

Incidencia:

Observaciones:



Ficha: **15093**

Nombre: **Camino**


Nº de Invent.: **1105093**

Referencia Catastral: **46206A009090140000ME**

Estado: **ALTA**

Situación: Polígono 9 Parcela 9014

Catastro:



Plano / Foto:

Plano/Imagen no disponible



# Ayuntam. de EL PUIG DE STA. MARÍA

Inventario General de Bienes y Derechos  
Referido al 31 de Diciembre de 2017

## Bienes Inmuebles (Epigrafe 1º)

Bienes Inmuebles en Inventario - Fichas

Nº en anterior Inventario:

Nº de Expediente:

Titularidad Catastral:

	Superficie del solar (m2)	Superficie construida (m2)	Alturas	Año Construcción
<b>DATOS FÍSICOS:</b>	875,00	0,00	0	
<b>DATOS Catastrales:</b>				

Linderos: Ved plano catastral incluido

Características - Estado: Tierra natural

Aprovechamiento: VT Vía de comunicación de dominio público

Naturaleza: Rústica Clasificación: 110202 - CARRETERAS Y CAMINOS

Dominio: **USO PÚBLICO** PGCP: **2100 - Terrenos y bienes naturales (Rústicos)**

Programa de Servicio: **454 Caminos vecinales.**

### Datos de Titularidad y del Registro de la Propiedad :

Destino:

Acuerdo:

P.G.O.U.:

Derechos reales a favor:

Derechos personales:

Derechos reales que gravan:

Frutos y rentas:

Valor Cat. Suelo: 0,00 €

Valor Cat. Constr.: 0,00 €

Valor Catastral: 0,00 €

Año de adquisición:

Coste de adquisición: 0,00 €

Fecha de realización del Inventario: **31/12/2010**

Fecha de ALTA en Inventario: 28/09/2010

Valor de ALTA: **1,00 €**

Valor del m2: **0,00 €**

Amortiz. Acumul:

**Valor TOTAL : 1,00 €**

**Valor Neto Contable: 1,00 €**

Fecha de BAJA en Inventario:

Valor obtenido en la BAJA de Inventario: **0,00 €**

Signatura - Archivo: Ayuntamiento

Incidencia:

Observaciones:



Ficha: **15094**

Nombre: **Camino**

Nº de Invent.: **1105094**

Referencia Catastral: **46206A009090150000MS**

Estado: **ALTA**

Situación: Polígono 9 Parcela 9015

Catastro:

**REFERENCIA CATASTRAL DEL INMUEBLE**  
46206A009090150000MS

**DATOS DEL INMUEBLE**

PROVINCIA: Polígono 9 Parcela 9015  
CAMINO, PUIG (VALENCIA)

PROVINCIA: Agrario (Vía de comunicación de dominio público 89)

PROVINCIA: 100.000000

**DATOS DE LA FINCA A LA QUE PERTENECE EL INMUEBLE**

PROVINCIA: Polígono 9 Parcela 9015  
CAMINO, PUIG (VALENCIA)

PROVINCIA: 100.000000

**CONSULTA DESCRIPTIVA Y GRÁFICA DE DATOS CATASTRALES**  
**BIENES INMUEBLES DE NATURALEZA RÚSTICA**  
Municipio de PUIG Provincia de VALENCIA

INFORMACION GRÁFICA E. 1/2000

Este documento no es una certificación catastral, pero sus datos pueden ser verificados a través del 'Wuolac' o datos catastrales no protegidos' de la DGC.

Viernes, 24 de Septiembre de 2017

LEY 1/85: Contorno o Tra. de terreno  
Límite de Municipio  
Límite de Parcela  
Límite de Contorno  
Módulo y Sector  
Límite de Vía Pública  
Parque

Plano / Foto:

Plano/Imagen no disponible



## Ayuntam. de EL PUIG DE STA. MARÍA

Inventario General de Bienes y Derechos

Referido al 31 de Diciembre de 2017

## Bienes Inmuebles

(Epigrafe 1º)

Bienes Inmuebles en Inventario - Fichas

Nº en anterior Inventario:

Nº de Expediente:

Titularidad Catastral:

	Superficie del solar (m2)	Superficie construida (m2)	Alturas	Año Construcción
<b>DATOS FÍSICOS:</b>	494,00	0,00	0	
<b>DATOS Catastrales:</b>				

Linderos: Ved plano catastral incluido

Características - Estado: Tierra natural

Aprovechamiento: VT Vía de comunicación de dominio público

Naturaleza: Rústica Clasificación: 110202 - CARRETERAS Y CAMINOS

Dominio: **USO PÚBLICO** PGCP: **2100 - Terrenos y bienes naturales (Rústicos)**

Programa de Servicio: **454 Caminos vecinales.**

### Datos de Titularidad y del Registro de la Propiedad :

Destino:

Acuerdo:

P.G.O.U.:

Derechos reales a favor:

Derechos personales:

Derechos reales que gravan:

Frutos y rentas:

Valor Cat. Suelo: 0,00 €

Valor Cat. Constr.: 0,00 €

Valor Catastral: 0,00 €

Año de adquisición:

Coste de adquisición: 0,00 €

Fecha de realización del Inventario: **31/12/2010**

Fecha de ALTA en Inventario: 28/09/2010

Valor de ALTA: **1,00 €**

Valor del m2: **0,00 €**

Amortiz. Acumul:

**Valor TOTAL : 1,00 €**

**Valor Neto Contable: 1,00 €**

Fecha de BAJA en Inventario:

Valor obtenido en la BAJA de Inventario: **0,00 €**

Signatura - Archivo: Ayuntamiento

Incidencia:

Observaciones:



Ficha: **15095** Nombre: **Camino**

Nº de Invent.: **1105095** Referencia Catastral: **46206A009090160000MZ** Estado: **ALTA**

Situación: Polígono 9 Parcela 9016

Catastro:



Plano / Foto:

Plano/Imagen no disponible

Nº en anterior Inventario: Nº de Expediente: 

Titularidad Catastral:

	Superficie del solar (m2)	Superficie construida (m2)	Alturas	Año Construcción
<b>DATOS FÍSICOS:</b>	483,00	0,00	0	
<b>DATOS Catastrales:</b>				

Linderos: Ved plano catastral incluido

Características - Estado: Tierra natural

Aprovechamiento: VT Vía de comunicación de dominio público

Naturaleza: Rústica Clasificación: 110202 - CARRETERAS Y CAMINOS

Dominio: **USO PÚBLICO** PGCP: **2100 - Terrenos y bienes naturales (Rústicos)**Programa de Servicio: **454 Caminos vecinales.****Datos de Titularidad y del Registro de la Propiedad :**

Destino:

Acuerdo:

P.G.O.U.:

Derechos reales a favor:

Derechos personales:

Derechos reales que gravan:

Frutos y rentas:

Valor Cat. Suelo: 0,00 €

Valor Cat. Constr.: 0,00 €

Valor Catastral: 0,00 €

Año de adquisición:

Coste de adquisición: 0,00 €

Fecha de realización del Inventario: **31/12/2010**

Fecha de ALTA en Inventario: 28/09/2010

Valor de ALTA: **1,00 €**Valor del m2: **0,00 €**Amortiz. Acumul: **Valor TOTAL : 1,00 €****Valor Neto Contable: 1,00 €**

Fecha de BAJA en Inventario:

Valor obtenido en la BAJA de Inventario: **0,00 €**

Signatura - Archivo: Ayuntamiento

Incidencia:

Observaciones:





Ficha: **15096**

Nombre: **CM CASA VIDAL**


Nº de Invent.: **1105096**

Referencia Catastral: **46206A010090020000MU**

Estado: **ALTA**

Situación: Polígono 10 Parcela 9002

Catastro:



Plano / Foto:

Plano/Imagen no disponible



# Ayuntam. de EL PUIG DE STA. MARÍA

Inventario General de Bienes y Derechos

Referido al 31 de Diciembre de 2017

## Bienes Inmuebles

### (Epigrafe 1º)

Bienes Inmuebles en Inventario - Fichas

Nº en anterior Inventario:

Nº de Expediente:

Titularidad Catastral:

	Superficie del solar (m2)	Superficie construida (m2)	Alturas	Año Construcción
<b>DATOS FÍSICOS:</b>	1.192,00	0,00	0	
<b>DATOS Catastrales:</b>				

Linderos: Ved plano catastral incluido

Características - Estado: Asfaltado

Aprovechamiento: VT Vía de comunicación de dominio público

Naturaleza: Rústica Clasificación: 110202 - CARRETERAS Y CAMINOS

Dominio: **USO PÚBLICO** PGCP: **2120 - Infraestructuras (Rústicas)**

Programa de Servicio: **454 Caminos vecinales.**

#### Datos de Titularidad y del Registro de la Propiedad :

Destino:

Acuerdo:

P.G.O.U.:

Derechos reales a favor:

Derechos personales:

Derechos reales que gravan:

Frutos y rentas:

Valor Cat. Suelo: 0,00 €

Valor Cat. Constr.: 0,00 €

Valor Catastral: 0,00 €

Año de adquisición:

Coste de adquisición: 0,00 €

Fecha de realización del Inventario: **31/12/2010**

Fecha de ALTA en Inventario: 28/09/2010

Valor de ALTA: **1,00 €**

Valor del m2: **0,00 €**

Amortiz. Acumul: **0,24 €**

**Valor TOTAL : 1,00 €**

**Valor Neto Contable: 0,76 €**

Fecha de BAJA en Inventario:

Valor obtenido en la BAJA de Inventario: **0,00 €**

Signatura - Archivo: Ayuntamiento

Incidencia:

Observaciones:



Ficha: **15097**

Nombre: **CM FUENTE OLIVER**

Nº de Invent.: **1105097**

Referencia Catastral: **46206A010090030000MH**

Estado: **ALTA**

Situación: Polígono 10 Parcela 9003

Catastro:

**REFERENCIA CATASTRAL DEL INMUEBLE**  
46206A010090030000MH

**DATOS DEL INMUEBLE**

PROVINCIA: Polígono 10 Parcela 9003  
CM FUENTE OLIVER, PUIG (VALENCIA)

USO DESTINADO: Agrario (Vía de comunicación de dominio público B)

PROVINCIA: Polígono 10 Parcela 9003  
CM FUENTE OLIVER, PUIG (VALENCIA)

USO DESTINADO: 1.022

**CONSULTA DESCRIPTIVA Y GRÁFICA DE DATOS CATASTRALES BIENES INMUEBLES DE NATURALEZA RÚSTICA**  
Municipio de PUIG Provincia de VALENCIA

INFORMACION GRÁFICA

Este documento no es una certificación catastral, pero sus datos pueden ser verificados a través del 'Wuero a datos catastrales en protección' de la DGC.

Viernes, 24 de Septiembre de 2017

03.000 - Contorno de finca en color  
03.001 - Límite de Manzana  
03.002 - Límite de Parcela  
03.003 - Límite de Catastro  
03.004 - Muestreo y datos  
03.005 - Límite de zona verde  
03.006 - Propiedad

Plano / Foto:

Plano/Imagen no disponible



Nº en anterior Inventario:

Nº de Expediente:

Titularidad Catastral:

	Superficie del solar (m2)	Superficie construida (m2)	Alturas	Año Construcción
<b>DATOS FÍSICOS:</b>	1.222,00	0,00	0	
<b>DATOS Catastrales:</b>				

Linderos: Ved plano catastral incluido

Características - Estado: Asfaltado

Aprovechamiento: VT Vía de comunicación de dominio público

Naturaleza: Rústica Clasificación: 110202 - CARRETERAS Y CAMINOS

Dominio: **USO PÚBLICO** PGCP: **2120 - Infraestructuras (Rústicas)**

Programa de Servicio: **454 Caminos vecinales.**

**Datos de Titularidad y del Registro de la Propiedad :**

Destino:

Acuerdo:

P.G.O.U.:

Derechos reales a favor:

Derechos personales:

Derechos reales que gravan:

Frutos y rentas:

Valor Cat. Suelo: 0,00 €

Valor Cat. Constr.: 0,00 €

Valor Catastral: 0,00 €

Año de adquisición:

Coste de adquisición: 0,00 €

Fecha de realización del Inventario: **31/12/2010**

Fecha de ALTA en Inventario: 28/09/2010

Valor de ALTA: **1,00 €**

Valor del m2: **0,00 €**

Amortiz. Acumul: **0,24 €**

**Valor TOTAL : 1,00 €**

**Valor Neto Contable: 0,76 €**

Fecha de BAJA en Inventario:

Valor obtenido en la BAJA de Inventario: **0,00 €**

Signatura - Archivo: Ayuntamiento

Incidencia:

Observaciones:



Ficha: **15098**

Nombre: **CM PLANS**

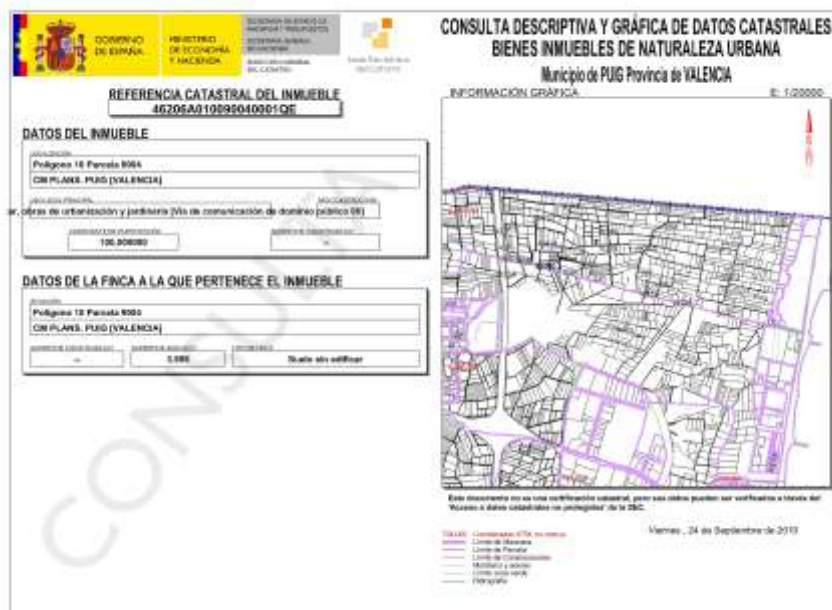
Nº de Invent.: **1105098**

Referencia Catastral: **46206A010090040001QE**

Estado: **ALTA**

Situación: Polígono 10 Parcela 9004

Catastro:



Plano / Foto:

Plano/Imagen no disponible



# Ayuntam. de EL PUIG DE STA. MARÍA

Inventario General de Bienes y Derechos

Referido al 31 de Diciembre de 2017

## Bienes Inmuebles

### (Epigrafe 1º)

Bienes Inmuebles en Inventario - Fichas

Nº en anterior Inventario:

Nº de Expediente:

Titularidad Catastral:

	Superficie del solar (m2)	Superficie construida (m2)	Alturas	Año Construcción
<b>DATOS FÍSICOS:</b>	3.899,00	0,00	0	
<b>DATOS Catastrales:</b>				

Linderos: Ved plano catastral incluido

Características - Estado: Asfaltado

Aprovechamiento: VT Vía de comunicación de dominio público

Naturaleza: Rústica Clasificación: 110202 - CARRETERAS Y CAMINOS

Dominio: **USO PÚBLICO** PGCP: **2120 - Infraestructuras (Rústicas)**

Programa de Servicio: **454 Caminos vecinales.**

#### Datos de Titularidad y del Registro de la Propiedad :

Destino:

Acuerdo:

P.G.O.U.:

Derechos reales a favor:

Derechos personales:

Derechos reales que gravan:

Frutos y rentas:

Valor Cat. Suelo: 0,00 €

Valor Cat. Constr.: 0,00 €

Valor Catastral: 0,00 €

Año de adquisición:

Coste de adquisición: 0,00 €

Fecha de realización del Inventario: **31/12/2010**

Fecha de ALTA en Inventario: 28/09/2010

Valor de ALTA: **1,00 €**

Valor del m2: **0,00 €**

Amortiz. Acumul: **0,24 €**

**Valor TOTAL : 1,00 €**

**Valor Neto Contable: 0,76 €**

Fecha de BAJA en Inventario:

Valor obtenido en la BAJA de Inventario: **0,00 €**

Signatura - Archivo: Ayuntamiento

Incidencia:

Observaciones:



Ficha: **15099**

Nombre: **Camino**

Nº de Invent.: **1105099**

Referencia Catastral: **46206A010090050000MA**

Estado: **ALTA**

Situación: Polígono 10 Parcela 9005

Catastro:

**REFERENCIA CATASTRAL DEL INMUEBLE**  
46206A010090050000MA

**DATOS DEL INMUEBLE**

PROVINCIA: Polígono 10 Parcela 9005  
**CAMINO, PUIG (VALENCIA)**

USO: Agrario (Vía de comunicación de dominio público B9)

USO: Agrario (Vía de comunicación de dominio público B9)

USO: Agrario (Vía de comunicación de dominio público B9)

**DATOS DE LA FINCA A LA QUE PERTENECE EL INMUEBLE**

PROVINCIA: Polígono 10 Parcela 9005  
**CAMINO, PUIG (VALENCIA)**

USO: Agrario (Vía de comunicación de dominio público B9)

USO: Agrario (Vía de comunicación de dominio público B9)

USO: Agrario (Vía de comunicación de dominio público B9)

**CONSULTA DESCRIPTIVA Y GRÁFICA DE DATOS CATASTRALES BIENES INMUEBLES DE NATURALEZA RÚSTICA**  
Municipio de PUIG Provincia de VALENCIA

INFORMACION GRÁFICA E. 1/5000

Este documento no es una certificación catastral, pero sus datos pueden ser verificados a través del 'Wuoteo a datos catastrales en protección' de la DGC.

Viernes, 24 de Septiembre de 2017

Legend:

- Comunidad o finca en común
- Límite de Mancomunidad
- Límite de Parcela
- Límite de Catastro
- Módulo y parcela
- Límite de lote
- Finca rústica

Plano / Foto:

Plano/Imagen no disponible



# Ayuntam. de EL PUIG DE STA. MARÍA

Inventario General de Bienes y Derechos

Referido al 31 de Diciembre de 2017

## Bienes Inmuebles

### (Epigrafe 1º)

Bienes Inmuebles en Inventario - Fichas

Nº en anterior Inventario:

Nº de Expediente:

Titularidad Catastral:

	Superficie del solar (m2)	Superficie construida (m2)	Alturas	Año Construcción
<b>DATOS FÍSICOS:</b>	4.151,00	0,00	0	
<b>DATOS Catastrales:</b>				

Linderos: Ved plano catastral incluido

Características - Estado: Asfaltado

Aprovechamiento: VT Vía de comunicación de dominio público

Naturaleza: Rústica Clasificación: 110202 - CARRETERAS Y CAMINOS

Dominio: **USO PÚBLICO** PGCP: **2120 - Infraestructuras (Rústicas)**

Programa de Servicio: **454 Caminos vecinales.**

#### Datos de Titularidad y del Registro de la Propiedad :

Destino:

Acuerdo:

P.G.O.U.:

Derechos reales a favor:

Derechos personales:

Derechos reales que gravan:

Frutos y rentas:

Valor Cat. Suelo: 0,00 €

Valor Cat. Constr.: 0,00 €

Valor Catastral: 0,00 €

Año de adquisición:

Coste de adquisición: 0,00 €

Fecha de realización del Inventario: **31/12/2010**

Fecha de ALTA en Inventario: 28/09/2010

Valor de ALTA: **1,00 €**

Valor del m2: **0,00 €**

Amortiz. Acumul: **0,24 €**

**Valor TOTAL : 1,00 €**

**Valor Neto Contable: 0,76 €**

Fecha de BAJA en Inventario:

Valor obtenido en la BAJA de Inventario: **0,00 €**

Signatura - Archivo: Ayuntamiento

Incidencia:

Observaciones:





Ficha: **15100** Nombre: **Camino**

Nº de Invent.: **1105100** Referencia Catastral: **46206A010090060000MB** Estado: **ALTA**

Situación: Polígono 10 Parcela 9006

Catastro:



Plano / Foto:

Plano/Imagen no disponible

Nº en anterior Inventario:  Nº de Expediente: 

Titularidad Catastral:

	Superficie del solar (m2)	Superficie construida (m2)	Alturas	Año Construcción
<b>DATOS FÍSICOS:</b>	3.323,00	0,00	0	
<b>DATOS Catastrales:</b>				

Linderos: Ved plano catastral incluido

Características - Estado: Asfaltado

Aprovechamiento: VT Vía de comunicación de dominio público

Naturaleza: Rústica Clasificación: 110202 - CARRETERAS Y CAMINOS

Dominio: **USO PÚBLICO** PGCP: **2120 - Infraestructuras (Rústicas)**Programa de Servicio: **454 Caminos vecinales.****Datos de Titularidad y del Registro de la Propiedad :**

Destino:

Acuerdo:

P.G.O.U.:

Derechos reales a favor:

Derechos personales:

Derechos reales que gravan:

Frutos y rentas:

Valor Cat. Suelo: 0,00 €

Valor Cat. Constr.: 0,00 €

Valor Catastral: 0,00 €

Año de adquisición:

Coste de adquisición: 0,00 €

Fecha de realización del Inventario: **31/12/2010**

Fecha de ALTA en Inventario: 28/09/2010

Valor de ALTA: **1,00 €**Valor del m2: **0,00 €**Amortiz. Acumul: **0,24 €****Valor TOTAL : 1,00 €****Valor Neto Contable: 0,76 €**

Fecha de BAJA en Inventario:

Valor obtenido en la BAJA de Inventario: **0,00 €**

Signatura - Archivo: Ayuntamiento

Incidencia:

Observaciones:



Ficha: **15101**

Nombre: **Camino**

Nº de Invent.: **1105101**

Referencia Catastral: **46206A010090080000MG**

Estado: **ALTA**

Situación: Polígono 10 Parcela 9008

Catastro:

**REFERENCIA CATASTRAL DEL INMUEBLE**  
46206A010090080000MG

**DATOS DEL INMUEBLE**

PROVINCIA: Polígono 10 Parcela 9008  
**CAMINO, PUIG (VALENCIA)**

USO DESTINADO: Agrario (Vía de comunicación de dominio público B9)

PROVINCIA: Polígono 10 Parcela 9008  
**CAMINO, PUIG (VALENCIA)**

USO DESTINADO: 1.000

**CONSULTA DESCRIPTIVA Y GRÁFICA DE DATOS CATASTRALES BIENES INMUEBLES DE NATURALEZA RÚSTICA**  
Municipio de PUIG Provincia de VALENCIA

INFORMACION GRÁFICA E. 1/2500

Este documento no es una certificación catastral, pero sus datos pueden ser verificados a través del 'Wuoteo a datos catastrales en protección' de la DGC.

Viernes, 24 de Septiembre de 2017

Legend:  
- Límite de Parcela  
- Límite de Municipio  
- Límite de Comunidad  
- Límite de Parcela  
- Límite de Municipio  
- Límite de Comunidad  
- Límite de Parcela

Plano / Foto:

Plano/Imagen no disponible



Nº en anterior Inventario:

Nº de Expediente:

Titularidad Catastral:

	Superficie del solar (m2)	Superficie construida (m2)	Alturas	Año Construcción
<b>DATOS FÍSICOS:</b>	1.085,00	0,00	0	
<b>DATOS Catastrales:</b>				

Linderos: Ved plano catastral incluido

Características - Estado: Tierra natural

Aprovechamiento: VT Vía de comunicación de dominio público

Naturaleza: Rústica Clasificación: 110202 - CARRETERAS Y CAMINOS

Dominio: **USO PÚBLICO** PGCP: **2100 - Terrenos y bienes naturales (Rústicos)**

Programa de Servicio: **454 Caminos vecinales.**

**Datos de Titularidad y del Registro de la Propiedad :**

Destino:

Acuerdo:

P.G.O.U.:

Derechos reales a favor:

Derechos personales:

Derechos reales que gravan:

Frutos y rentas:

Valor Cat. Suelo: 0,00 €

Valor Cat. Constr.: 0,00 €

Valor Catastral: 0,00 €

Año de adquisición:

Coste de adquisición: 0,00 €

Fecha de realización del Inventario: **31/12/2010**

Fecha de ALTA en Inventario: 28/09/2010

Valor de ALTA: **1,00 €**

Valor del m2: **0,00 €**

Amortiz. Acumul:

**Valor TOTAL : 1,00 €**

**Valor Neto Contable: 1,00 €**

Fecha de BAJA en Inventario:

Valor obtenido en la BAJA de Inventario: **0,00 €**

Signatura - Archivo: Ayuntamiento

Incidencia:

Observaciones:



Ficha: **15102**

Nombre: **Camino**

Nº de Invent.: **1105102**

Referencia Catastral: **46206A010090090000MQ**

Estado: **ALTA**

Situación: Polígono 10 Parcela 9009

Catastro:

REFERENCIA CATASTRAL DEL INMUEBLE  
46206A010090090000MQ

DATOS DEL INMUEBLE

POSICIÓN:  
Polígono 10 Parcela 9009  
CAMINO, PUIG (VALENCIA)

USO DESTINADO:  
Agrario (Vía de comunicación de dominio público B9)

DATOS DE LA FINCA A LA QUE PERTENECE EL INMUEBLE

POSICIÓN:  
Polígono 10 Parcela 9009  
CAMINO, PUIG (VALENCIA)

ÁREA SUPERFICIE: 0,188

CONSULTA DESCRIPTIVA Y GRÁFICA DE DATOS CATASTRALES  
BIENES INMUEBLES DE NATURALEZA RÚSTICA  
Municipio de PUIG Provincia de VALENCIA

INFORMACIÓN GRÁFICA E: 1:4000

Este documento no es una certificación catastral, pero sus datos pueden ser verificados a través del 'Wuolra' o datos catastrales en propiedad' de la DGC.

Viernes, 24 de Diciembre de 2017

Plano / Foto:

Plano/Imagen no disponible



Nº en anterior Inventario:  Nº de Expediente:

Titularidad Catastral:

	Superficie del solar (m2)	Superficie construida (m2)	Alturas	Año Construcción
<b>DATOS FÍSICOS:</b>	2.198,00	0,00	0	
<b>DATOS Catastrales:</b>				

Linderos: Ved plano catastral incluido

Características - Estado: Tierra natural

Aprovechamiento: VT Vía de comunicación de dominio público

Naturaleza: Rústica Clasificación: 110202 - CARRETERAS Y CAMINOS

Dominio: **USO PÚBLICO** PGCP: **2100 - Terrenos y bienes naturales (Rústicos)**

Programa de Servicio: **454 Caminos vecinales.**

**Datos de Titularidad y del Registro de la Propiedad :**

Destino:

Acuerdo:

P.G.O.U.:

Derechos reales a favor:

Derechos personales:

Derechos reales que gravan:

Frutos y rentas:

Valor Cat. Suelo: 0,00 €

Valor Cat. Constr.: 0,00 €

Valor Catastral: 0,00 €

Año de adquisición:

Coste de adquisición: 0,00 €

Fecha de realización del Inventario: **31/12/2010**

Fecha de ALTA en Inventario: 28/09/2010

Valor de ALTA: **1,00 €**

Valor del m2: **0,00 €**

Amortiz. Acumul:

**Valor TOTAL : 1,00 €**

**Valor Neto Contable: 1,00 €**

Fecha de BAJA en Inventario:

Valor obtenido en la BAJA de Inventario: **0,00 €**

Signatura - Archivo: Ayuntamiento

Incidencia:

Observaciones:



Ficha: **15103**

Nombre: **Camino**

Nº de Invent.: **1105103**

Referencia Catastral: **46206A010090100000MY**

Estado: **ALTA**

Situación: Polígono 10 Parcela 9010

Catastro:



Plano / Foto:

Plano/Imagen no disponible



# Ayuntam. de EL PUIG DE STA. MARÍA

Inventario General de Bienes y Derechos  
Referido al 31 de Diciembre de 2017

## Bienes Inmuebles (Epigrafe 1º)

Bienes Inmuebles en Inventario - Fichas

Nº en anterior Inventario:

Nº de Expediente:

Titularidad Catastral:

	Superficie del solar (m2)	Superficie construida (m2)	Alturas	Año Construcción
<b>DATOS FÍSICOS:</b>	2.632,00	0,00	0	
<b>DATOS Catastrales:</b>				

Linderos: Ved plano catastral incluido

Características - Estado: Tierra natural

Aprovechamiento: VT Vía de comunicación de dominio público

Naturaleza: Rústica Clasificación: 110202 - CARRETERAS Y CAMINOS

Dominio: **USO PÚBLICO** PGCP: **2100 - Terrenos y bienes naturales (Rústicos)**

Programa de Servicio: **454 Caminos vecinales.**

### Datos de Titularidad y del Registro de la Propiedad :

Destino:

Acuerdo:

P.G.O.U.:

Derechos reales a favor:

Derechos personales:

Derechos reales que gravan:

Frutos y rentas:

Valor Cat. Suelo: 0,00 €

Valor Cat. Constr.: 0,00 €

Valor Catastral: 0,00 €

Año de adquisición:

Coste de adquisición: 0,00 €

Fecha de realización del Inventario: **31/12/2010**

Fecha de ALTA en Inventario: 28/09/2010

Valor de ALTA: **1,00 €**

Valor del m2: **0,00 €**

Amortiz. Acumul:

**Valor TOTAL : 1,00 €**

**Valor Neto Contable: 1,00 €**

Fecha de BAJA en Inventario:

Valor obtenido en la BAJA de Inventario: **0,00 €**

Signatura - Archivo: Ayuntamiento

Incidencia:

Observaciones:





Ficha: **15104**

Nombre: **Camino**

Nº de Invent.: **1105104**

Referencia Catastral: **46206A010090110000MG**

Estado: **ALTA**

Situación: Polígono 10 Parcela 9011

Catastro:

**CONSULTA DESCRIPTIVA Y GRÁFICA DE DATOS CATASTRALES BIENES INMUEBLES DE NATURALEZA RÚSTICA**  
Municipio de PUIG Provincia de VALENCIA

REFERENCIA CATASTRAL DEL INMUEBLE  
46206A010090110000MG

**DATOS DEL INMUEBLE**

PROVINCIA:	Valencia
POLÍGONO:	Polígono 10 Parcela 9011
CAMINO:	CAMINO PUIG (VALENCIA)
PROVINCIA:	Valencia
PROVINCIA:	Agrario (Vía de comunicación de dominio público 89)
PROVINCIA:	100.00000
PROVINCIA:	100.00000

**DATOS DE LA FINCA A LA QUE PERTENECE EL INMUEBLE**

PROVINCIA:	Valencia
POLÍGONO:	Polígono 10 Parcela 9011
CAMINO:	CAMINO PUIG (VALENCIA)
PROVINCIA:	100.00000
PROVINCIA:	1.078
PROVINCIA:	100.00000

**INFORMACION GRÁFICA** E: 1/2500

Este documento no es una certificación catastral, por tanto deberá poder ser verificado a través del 'Módulo de datos catastrales en protección' de la SIC.

Valencia, 24 de Septiembre de 2018

LEGENDA:  
- Límite de Finca en color rojo  
- Límite de Municipio  
- Límite de Parcela  
- Límite de Catastro  
- Muestra y Datos  
- Límite de Calle  
- Propiedad

Plano / Foto:

Plano/Imagen no disponible

Nº en anterior Inventario: Nº de Expediente: 

Titularidad Catastral:

	Superficie del solar (m2)	Superficie construida (m2)	Alturas	Año Construcción
<b>DATOS FÍSICOS:</b>	1.278,00	0,00	0	
<b>DATOS Catastrales:</b>				

Linderos: Ved plano catastral incluido

Características - Estado: Tierra natural

Aprovechamiento: VT Vía de comunicación de dominio público

Naturaleza: Rústica Clasificación: 110202 - CARRETERAS Y CAMINOS

Dominio: **USO PÚBLICO** PGCP: **2100 - Terrenos y bienes naturales (Rústicos)**Programa de Servicio: **454 Caminos vecinales.****Datos de Titularidad y del Registro de la Propiedad :**

Destino:

Acuerdo:

P.G.O.U.:

Derechos reales a favor:

Derechos personales:

Derechos reales que gravan:

Frutos y rentas:

Valor Cat. Suelo: 0,00 €

Valor Cat. Constr.: 0,00 €

Valor Catastral: 0,00 €

Año de adquisición:

Coste de adquisición: 0,00 €

Fecha de realización del Inventario: **31/12/2010**

Fecha de ALTA en Inventario: 28/09/2010

Valor de ALTA: **1,00 €**Valor del m2: **0,00 €**Amortiz. Acumul: **Valor TOTAL : 1,00 €****Valor Neto Contable: 1,00 €**

Fecha de BAJA en Inventario:

Valor obtenido en la BAJA de Inventario: **0,00 €**

Signatura - Archivo: Ayuntamiento

Incidencia:

Observaciones:



Ficha: **15105**

Nombre: **CM MANZANERA**

Nº de Invent.: **1105105**

Referencia Catastral: **46206A010090120000MQ**

Estado: **ALTA**

Situación: Polígono 10 Parcela 9012

Catastro:



Plano / Foto:

Plano/Imagen no disponible



# Ayuntam. de EL PUIG DE STA. MARÍA

Inventario General de Bienes y Derechos

Referido al 31 de Diciembre de 2017

## Bienes Inmuebles

(Epigrafe 1º)

Bienes Inmuebles en Inventario - Fichas

Nº en anterior Inventario:

Nº de Expediente:

Titularidad Catastral:

	Superficie del solar (m2)	Superficie construida (m2)	Alturas	Año Construcción
DATOS FÍSICOS:	6.137,00	0,00	0	
DATOS Catastrales:				

Linderos: Ved plano catastral incluido

Características - Estado: Zahorra

Aprovechamiento: VT Vía de comunicación de dominio público

Naturaleza: Rústica Clasificación: 110202 - CARRETERAS Y CAMINOS

Dominio: **USO PÚBLICO** PGCP: **2120 - Infraestructuras (Rústicas)**

Programa de Servicio: **454 Caminos vecinales.**

### Datos de Titularidad y del Registro de la Propiedad :

Destino:

Acuerdo:

P.G.O.U.:

Derechos reales a favor:

Derechos personales:

Derechos reales que gravan:

Frutos y rentas:

Valor Cat. Suelo: 0,00 €

Valor Cat. Constr.: 0,00 €

Valor Catastral: 0,00 €

Año de adquisición:

Coste de adquisición: 0,00 €

Fecha de realización del Inventario: **31/12/2010**

Fecha de ALTA en Inventario: 28/09/2010

Valor de ALTA: **1,00 €**

Valor del m2: **0,00 €**

Amortiz. Acumul: **0,24 €**

**Valor TOTAL : 1,00 €**

**Valor Neto Contable: 0,76 €**

Fecha de BAJA en Inventario:

Valor obtenido en la BAJA de Inventario: **0,00 €**

Signatura - Archivo: Ayuntamiento

Incidencia:

Observaciones:




Ficha: **15107** Nombre: **CM CANAL**

Nº de Invent.: **1105107** Referencia Catastral: **46206A010090290000MS** Estado: **ALTA**

Situación: Polígono 10 Parcela 9029

Catastro:



Plano / Foto:

Plano/Imagen no disponible



# Ayuntam. de EL PUIG DE STA. MARÍA

Inventario General de Bienes y Derechos

Referido al 31 de Diciembre de 2017

## Bienes Inmuebles

(Epigrafe 1º)

Bienes Inmuebles en Inventario - Fichas

Nº en anterior Inventario:

Nº de Expediente:

Titularidad Catastral:

	Superficie del solar (m2)	Superficie construida (m2)	Alturas	Año Construcción
<b>DATOS FÍSICOS:</b>	2.150,00	0,00	0	
<b>DATOS Catastrales:</b>				

Linderos: Ved plano catastral incluido

Características - Estado: Zahorra

Aprovechamiento: VT Vía de comunicación de dominio público

Naturaleza: Rústica Clasificación: 110202 - CARRETERAS Y CAMINOS

Dominio: **USO PÚBLICO** PGCP: **2120 - Infraestructuras (Rústicas)**

Programa de Servicio: **454 Caminos vecinales.**

### Datos de Titularidad y del Registro de la Propiedad :

Destino:

Acuerdo:

P.G.O.U.:

Derechos reales a favor:

Derechos personales:

Derechos reales que gravan:

Frutos y rentas:

Valor Cat. Suelo: 0,00 €

Valor Cat. Constr.: 0,00 €

Valor Catastral: 0,00 €

Año de adquisición:

Coste de adquisición: 0,00 €

Fecha de realización del Inventario: **31/12/2010**

Fecha de ALTA en Inventario: 28/09/2010

Valor de ALTA: **1,00 €**

Valor del m2: **0,00 €**

Amortiz. Acumul: **0,24 €**

**Valor TOTAL : 1,00 €**

**Valor Neto Contable: 0,76 €**

Fecha de BAJA en Inventario:

Valor obtenido en la BAJA de Inventario: **0,00 €**

Signatura - Archivo: Ayuntamiento

Incidencia:

Observaciones:



Ficha: **15108**

Nombre: **CM CANAL**

Nº de Invent.: **1105108**

Referencia Catastral: **46206A010090300001QK**

Estado: **ALTA**

Situación: Polígono 10 Parcela 9030

Catastro:

**REFERENCIA CATASTRAL DEL INMUEBLE**  
46206A010090300001QK

**DATOS DEL INMUEBLE**

AVULNERACIÓN: Polígono 10 Parcela 9030  
CMI CANAL, PUIG (VALENCIA)

**DATOS DE LA FINCA A LA QUE PERTENECE EL INMUEBLE**

AVULNERACIÓN: Polígono 10 Parcela 9030  
CMI CANAL, PUIG (VALENCIA)

**CONSULTA DESCRIPTIVA Y GRÁFICA DE DATOS CATASTRALES BIENES INMUEBLES DE NATURALEZA URBANA**  
Municipio de PUIG Provincia de VALENCIA

INFORMACIÓN GRÁFICA E: 1:20000

Este documento es de una certificación catastral, pero sus datos pueden ser verificados a través del "Wuolra" o datos catastrales en profundidad" de la SIC.

January, 31 de Septiembre de 2018

Plano / Foto:

Plano/Imagen no disponible



## Ayuntam. de EL PUIG DE STA. MARÍA

Inventario General de Bienes y Derechos  
Referido al 31 de Diciembre de 2017

## Bienes Inmuebles (Epigrafe 1º)

Bienes Inmuebles en Inventario - Fichas

Nº en anterior Inventario:

Nº de Expediente:

Titularidad Catastral:

	Superficie del solar (m2)	Superficie construida (m2)	Alturas	Año Construcción
<b>DATOS FÍSICOS:</b>	8.855,00	0,00	0	
<b>DATOS Catastrales:</b>				

Linderos: Ved plano catastral incluido

Características - Estado: Zahorra

Aprovechamiento: VT Vía de comunicación de dominio público

Naturaleza: Rústica Clasificación: 110202 - CARRETERAS Y CAMINOS

Dominio: **USO PÚBLICO** PGCP: **2120 - Infraestructuras (Rústicas)**

Programa de Servicio: **454 Caminos vecinales.**

### Datos de Titularidad y del Registro de la Propiedad :

Destino:

Acuerdo:

P.G.O.U.:

Derechos reales a favor:

Derechos personales:

Derechos reales que gravan:

Frutos y rentas:

Valor Cat. Suelo: 0,00 €

Valor Cat. Constr.: 0,00 €

Valor Catastral: 0,00 €

Año de adquisición:

Coste de adquisición: 0,00 €

Fecha de realización del Inventario: **31/12/2010**

Fecha de ALTA en Inventario: 28/09/2010

Valor de ALTA: **1,00 €**

Valor del m2: **0,00 €**

Amortiz. Acumul: **0,24 €**

**Valor TOTAL : 1,00 €**

**Valor Neto Contable: 0,76 €**

Fecha de BAJA en Inventario:

Valor obtenido en la BAJA de Inventario: **0,00 €**

Signatura - Archivo: Ayuntamiento

Incidencia:

Observaciones:





Ficha: **15109**

Nombre: **Camino**

Nº de Invent.: **1105109**

Referencia Catastral: **46206A010090310000ME**

Estado: **ALTA**

Situación: Polígono 10 Parcela 9031

Catastro:

REFERENCIA CATASTRAL DEL INMUEBLE  
46206A010090310000ME

DATOS DEL INMUEBLE  
POLÍGONO: Polígono 10 Parcela 9031  
CAMINO, PUG (VALENCIA)  
USO: Agrario (Vía de comunicación de dominio público B9)  
SISTEMA DE MEDICIÓN: 100.000000  
SISTEMA DE COORDENACIÓN: UTM

DATOS DE LA FINCA A LA QUE PERTENECE EL INMUEBLE  
POLÍGONO: Polígono 10 Parcela 9031  
CAMINO, PUG (VALENCIA)  
SISTEMA DE MEDICIÓN: 1.000  
SISTEMA DE COORDENACIÓN: UTM

CONSULTA DESCRIPTIVA Y GRÁFICA DE DATOS CATASTRALES  
BIENES INMUEBLES DE NATURALEZA RÚSTICA  
Municipio de PUIG Provincia de VALENCIA

INFORMACIÓN GRÁFICA E: 1:4000

Este documento no es una certificación catastral, pero sus datos pueden ser verificados a través del 'Wuolva' o datos catastrales no protegidos' de la DGC.

Viernes, 24 de Septiembre de 2017

Plano / Foto:

Plano/Imagen no disponible



Nº en anterior Inventario:

Nº de Expediente:

Titularidad Catastral:

	Superficie del solar (m2)	Superficie construida (m2)	Alturas	Año Construcción
<b>DATOS FÍSICOS:</b>	1.380,00	0,00	0	
<b>DATOS Catastrales:</b>				

Linderos: Ved plano catastral incluido

Características - Estado: Tierra natural

Aprovechamiento: VT Vía de comunicación de dominio público

Naturaleza: Rústica Clasificación: 110202 - CARRETERAS Y CAMINOS

Dominio: **USO PÚBLICO** PGCP: **2100 - Terrenos y bienes naturales (Rústicos)**

Programa de Servicio: **454 Caminos vecinales.**

**Datos de Titularidad y del Registro de la Propiedad :**

Destino:

Acuerdo:

P.G.O.U.:

Derechos reales a favor:

Derechos personales:

Derechos reales que gravan:

Frutos y rentas:

Valor Cat. Suelo: 0,00 €

Valor Cat. Constr.: 0,00 €

Valor Catastral: 0,00 €

Año de adquisición:

Coste de adquisición: 0,00 €

Fecha de realización del Inventario: **31/12/2010**

Fecha de ALTA en Inventario: 28/09/2010

Valor de ALTA: **1,00 €**

Valor del m2: **0,00 €**

Amortiz. Acumul:

**Valor TOTAL : 1,00 €**

**Valor Neto Contable: 1,00 €**

Fecha de BAJA en Inventario:

Valor obtenido en la BAJA de Inventario: **0,00 €**

Signatura - Archivo: Ayuntamiento

Incidencia:

Observaciones:



Ficha: **15110**

Nombre: **CM ALBADANS**


Nº de Invent.: **1105110**

Referencia Catastral: **46206A010090330000MZ**

Estado: **ALTA**

Situación: Polígono 10 Parcela 9033

Catastro:



Plano / Foto:

Plano/Imagen no disponible



# Ayuntam. de EL PUIG DE STA. MARÍA

Inventario General de Bienes y Derechos

Referido al 31 de Diciembre de 2017

## Bienes Inmuebles

(Epigrafe 1º)

Bienes Inmuebles en Inventario - Fichas

Nº en anterior Inventario:

Nº de Expediente:

Titularidad Catastral:

	Superficie del solar (m2)	Superficie construida (m2)	Alturas	Año Construcción
<b>DATOS FÍSICOS:</b>	4.446,00	0,00	0	
<b>DATOS Catastrales:</b>				

Linderos: Ved plano catastral incluido

Características - Estado: Zahorra

Aprovechamiento: VT Vía de comunicación de dominio público

Naturaleza: Rústica Clasificación: 110202 - CARRETERAS Y CAMINOS

Dominio: **USO PÚBLICO** PGCP: **2120 - Infraestructuras (Rústicas)**

Programa de Servicio: **454 Caminos vecinales.**

### Datos de Titularidad y del Registro de la Propiedad :

Destino:

Acuerdo:

P.G.O.U.:

Derechos reales a favor:

Derechos personales:

Derechos reales que gravan:

Frutos y rentas:

Valor Cat. Suelo: 0,00 €

Valor Cat. Constr.: 0,00 €

Valor Catastral: 0,00 €

Año de adquisición:

Coste de adquisición: 0,00 €

Fecha de realización del Inventario: **31/12/2010**

Fecha de ALTA en Inventario: 28/09/2010

Valor de ALTA: **1,00 €**

Valor del m2: **0,00 €**

Amortiz. Acumul: **0,24 €**

**Valor TOTAL : 1,00 €**

**Valor Neto Contable: 0,76 €**

Fecha de BAJA en Inventario:

Valor obtenido en la BAJA de Inventario: **0,00 €**

Signatura - Archivo: Ayuntamiento

Incidencia:

Observaciones:



Ficha: **15111** Nombre: **CM ULLALS FERNANDO**

Nº de Invent.: **1105111** Referencia Catastral: **46206A010090340000MU** Estado: **ALTA**

Situación: Polígono 10 Parcela 9034

Catastro:



Plano / Foto:

Plano/Imagen no disponible



# Ayuntam. de EL PUIG DE STA. MARÍA

Inventario General de Bienes y Derechos  
Referido al 31 de Diciembre de 2017

## Bienes Inmuebles (Epigrafe 1º)

Bienes Inmuebles en Inventario - Fichas

Nº en anterior Inventario:

Nº de Expediente:

Titularidad Catastral:

	Superficie del solar (m2)	Superficie construida (m2)	Alturas	Año Construcción
<b>DATOS FÍSICOS:</b>	2.889,00	0,00	0	
<b>DATOS Catastrales:</b>				

Linderos: Ved plano catastral incluido

Características - Estado: Asfaltado

Aprovechamiento: VT Vía de comunicación de dominio público

Naturaleza: Rústica Clasificación: 110202 - CARRETERAS Y CAMINOS

Dominio: **USO PÚBLICO** PGCP: **2120 - Infraestructuras (Rústicas)**

Programa de Servicio: **454 Caminos vecinales.**

### Datos de Titularidad y del Registro de la Propiedad :

Destino:

Acuerdo:

P.G.O.U.:

Derechos reales a favor:

Derechos personales:

Derechos reales que gravan:

Frutos y rentas:

Valor Cat. Suelo: 0,00 €

Valor Cat. Constr.: 0,00 €

Valor Catastral: 0,00 €

Año de adquisición:

Coste de adquisición: 0,00 €

Fecha de realización del Inventario: **31/12/2010**

Fecha de ALTA en Inventario: 28/09/2010

Valor de ALTA: **1,00 €**

Valor del m2: **0,00 €**

Amortiz. Acumul: **0,24 €**

**Valor TOTAL : 1,00 €**

**Valor Neto Contable: 0,76 €**

Fecha de BAJA en Inventario:

Valor obtenido en la BAJA de Inventario: **0,00 €**

Signatura - Archivo: Ayuntamiento

Incidencia:

Observaciones:



Ficha: **15112** Nombre: **Camino**

Nº de Invent.: **1105112** Referencia Catastral: **46206A01009035000MH** Estado: **ALTA**

Situación: Polígono 10 Parcela 9035

Catastro:



Plano / Foto:

Plano/Imagen no disponible



# Ayuntam. de EL PUIG DE STA. MARÍA

Inventario General de Bienes y Derechos  
Referido al 31 de Diciembre de 2017

## Bienes Inmuebles (Epigrafe 1º)

Bienes Inmuebles en Inventario - Fichas

Nº en anterior Inventario:

Nº de Expediente:

Titularidad Catastral:

	Superficie del solar (m2)	Superficie construida (m2)	Alturas	Año Construcción
<b>DATOS FÍSICOS:</b>	274,00	0,00	0	
<b>DATOS Catastrales:</b>				

Linderos: Ved plano catastral incluido

Características - Estado: Tierra natural

Aprovechamiento: VT Vía de comunicación de dominio público

Naturaleza: Rústica Clasificación: 110202 - CARRETERAS Y CAMINOS

Dominio: **USO PÚBLICO** PGCP: **2100 - Terrenos y bienes naturales (Rústicos)**

Programa de Servicio: **454 Caminos vecinales.**

### Datos de Titularidad y del Registro de la Propiedad :

Destino:

Acuerdo:

P.G.O.U.:

Derechos reales a favor:

Derechos personales:

Derechos reales que gravan:

Frutos y rentas:

Valor Cat. Suelo: 0,00 €

Valor Cat. Constr.: 0,00 €

Valor Catastral: 0,00 €

Año de adquisición:

Coste de adquisición: 0,00 €

Fecha de realización del Inventario: **31/12/2010**

Fecha de ALTA en Inventario: 28/09/2010

Valor de ALTA: **1,00 €**

Valor del m2: **0,00 €**

Amortiz. Acumul:

**Valor TOTAL : 1,00 €**

**Valor Neto Contable: 1,00 €**

Fecha de BAJA en Inventario:

Valor obtenido en la BAJA de Inventario: **0,00 €**

Signatura - Archivo: Ayuntamiento

Incidencia:

Observaciones:





Ficha: **15113**

Nombre: **SENDA**


Nº de Invent.: **1105113**

Referencia Catastral: **46206A010090360000MW**

Estado: **ALTA**

Situación: Polígono 10 Parcela 9036

Catastro:



Plano / Foto:

Plano/Imagen no disponible

Nº en anterior Inventario: Nº de Expediente: 

Titularidad Catastral:

	Superficie del solar (m2)	Superficie construida (m2)	Alturas	Año Construcción
<b>DATOS FÍSICOS:</b>	2.148,00	0,00	0	
<b>DATOS Catastrales:</b>				

Linderos: Ved plano catastral incluido

Características - Estado: Tierra natural

Aprovechamiento: VT Vía de comunicación de dominio público

Naturaleza: Rústica Clasificación: 110202 - CARRETERAS Y CAMINOS

Dominio: **USO PÚBLICO** PGCP: **2100 - Terrenos y bienes naturales (Rústicos)**Programa de Servicio: **454 Caminos vecinales.****Datos de Titularidad y del Registro de la Propiedad :**

Destino:

Acuerdo:

P.G.O.U.:

Derechos reales a favor:

Derechos personales:

Derechos reales que gravan:

Frutos y rentas:

Valor Cat. Suelo: 0,00 €

Valor Cat. Constr.: 0,00 €

Valor Catastral: 0,00 €

Año de adquisición:

Coste de adquisición: 0,00 €

Fecha de realización del Inventario: **31/12/2010**

Fecha de ALTA en Inventario: 28/09/2010

Valor de ALTA: **1,00 €**Valor del m2: **0,00 €**Amortiz. Acumul: **Valor TOTAL : 1,00 €****Valor Neto Contable: 1,00 €**

Fecha de BAJA en Inventario:

Valor obtenido en la BAJA de Inventario: **0,00 €**

Signatura - Archivo: Ayuntamiento

Incidencia:

Observaciones:



Ficha: **15114**

Nombre: **Camino**

Nº de Invent.: **1105114**

Referencia Catastral: **46206A010090370000MA**

Estado: **ALTA**

Situación: Polígono 10 Parcela 9037

Catastro:



Plano / Foto:

Plano/Imagen no disponible



# Ayuntam. de EL PUIG DE STA. MARÍA

Inventario General de Bienes y Derechos  
Referido al 31 de Diciembre de 2017

## Bienes Inmuebles (Epigrafe 1º)

Bienes Inmuebles en Inventario - Fichas

Nº en anterior Inventario:

Nº de Expediente:

Titularidad Catastral:

	Superficie del solar (m2)	Superficie construida (m2)	Alturas	Año Construcción
<b>DATOS FÍSICOS:</b>	1.424,00	0,00	0	
<b>DATOS Catastrales:</b>				

Linderos: Ved plano catastral incluido

Características - Estado: Tierra natural

Aprovechamiento: VT Vía de comunicación de dominio público

Naturaleza: Rústica Clasificación: 110202 - CARRETERAS Y CAMINOS

Dominio: **USO PÚBLICO** PGCP: **2100 - Terrenos y bienes naturales (Rústicos)**

Programa de Servicio: **454 Caminos vecinales.**

### Datos de Titularidad y del Registro de la Propiedad :

Destino:

Acuerdo:

P.G.O.U.:

Derechos reales a favor:

Derechos personales:

Derechos reales que gravan:

Frutos y rentas:

Valor Cat. Suelo: 0,00 €

Valor Cat. Constr.: 0,00 €

Valor Catastral: 0,00 €

Año de adquisición:

Coste de adquisición: 0,00 €

Fecha de realización del Inventario: **31/12/2010**

Fecha de ALTA en Inventario: 28/09/2010

Valor de ALTA: **1,00 €**

Valor del m2: **0,00 €**

Amortiz. Acumul:

**Valor TOTAL : 1,00 €**

**Valor Neto Contable: 1,00 €**

Fecha de BAJA en Inventario:

Valor obtenido en la BAJA de Inventario: **0,00 €**

Signatura - Archivo: Ayuntamiento

Incidencia:

Observaciones:



Ficha: **15115**

Nombre: **Camino**


Nº de Invent.: **1105115**

Referencia Catastral: **46206A010090380000MB**

Estado: **ALTA**

Situación: Polígono 10 Parcela 9038

Catastro:



Plano / Foto:

Plano/Imagen no disponible

Nº en anterior Inventario: Nº de Expediente: 

Titularidad Catastral:

	Superficie del solar (m2)	Superficie construida (m2)	Alturas	Año Construcción
<b>DATOS FÍSICOS:</b>	1.651,00	0,00	0	
<b>DATOS Catastrales:</b>				

Linderos: Ved plano catastral incluido

Características - Estado: Tierra natural

Aprovechamiento: VT Vía de comunicación de dominio público

Naturaleza: Rústica Clasificación: 110202 - CARRETERAS Y CAMINOS

Dominio: **USO PÚBLICO** PGCP: **2100 - Terrenos y bienes naturales (Rústicos)**Programa de Servicio: **454 Caminos vecinales.****Datos de Titularidad y del Registro de la Propiedad :**

Destino:

Acuerdo:

P.G.O.U.:

Derechos reales a favor:

Derechos personales:

Derechos reales que gravan:

Frutos y rentas:

Valor Cat. Suelo: 0,00 €

Valor Cat. Constr.: 0,00 €

Valor Catastral: 0,00 €

Año de adquisición:

Coste de adquisición: 0,00 €

Fecha de realización del Inventario: **31/12/2010**

Fecha de ALTA en Inventario: 28/09/2010

Valor de ALTA: **1,00 €**Valor del m2: **0,00 €**Amortiz. Acumul: **Valor TOTAL : 1,00 €****Valor Neto Contable: 1,00 €**

Fecha de BAJA en Inventario:

Valor obtenido en la BAJA de Inventario: **0,00 €**

Signatura - Archivo: Ayuntamiento

Incidencia:

Observaciones:



Ficha: **15116**

Nombre: **CM DE LA TANCA**

Nº de Invent.: **1105116**

Referencia Catastral: **46206A01009039000MY**

Estado: **ALTA**

Situación: Polígono 10 Parcela 9039

Catastro:

**REFERENCIA CATASTRAL DEL INMUEBLE**  
46206A01009039000MY

**DATOS DEL INMUEBLE**

AVLACION:  
Polígono 10 Parcela 9039  
CM TANCA, PUIG (VALENCIA)

USO DESTINADO:  
Agrario (Vía de comunicación de dominio público III)

PROTECCIÓN ESPECIAL:  
100.000000

**DATOS DE LA FINCA A LA QUE PERTENECE EL INMUEBLE**

AVLACION:  
Polígono 10 Parcela 9039  
CM TANCA, PUIG (VALENCIA)

PROTECCIÓN ESPECIAL:  
0.320

**CONSULTA DESCRIPTIVA Y GRÁFICA DE DATOS CATASTRALES BIENES INMUEBLES DE NATURALEZA RÚSTICA**  
Municipio de PUIG Provincia de VALENCIA

INFORMACION GRÁFICA E. 1:5000

Este documento no es una certificación catastral, por lo que estos pueden ser verificados a través del 'Wuoteo a datos catastrales en protección' de la DGC.

Viernes, 24 de Septiembre de 2017

LEGENDA:  
--- Límite de Finca en color  
--- Límite de Mancomunidad  
--- Límite de Parcela  
--- Límite de Catastración  
--- Muestreo y Acotación  
--- Límite de Vía Pública  
--- Propiedad

Plano / Foto:

Plano/Imagen no disponible



Nº en anterior Inventario:

Nº de Expediente:

Titularidad Catastral:

	Superficie del solar (m2)	Superficie construida (m2)	Alturas	Año Construcción
<b>DATOS FÍSICOS:</b>	5.329,00	0,00	0	
<b>DATOS Catastrales:</b>				

Linderos: Ved plano catastral incluido

Características - Estado: Zahorra

Aprovechamiento: VT Vía de comunicación de dominio público

Naturaleza: Rústica Clasificación: 110202 - CARRETERAS Y CAMINOS

Dominio: **USO PÚBLICO** PGCP: **2120 - Infraestructuras (Rústicas)**

Programa de Servicio: **454 Caminos vecinales.**

**Datos de Titularidad y del Registro de la Propiedad :**

Destino:

Acuerdo:

P.G.O.U.:

Derechos reales a favor:

Derechos personales:

Derechos reales que gravan:

Frutos y rentas:

Valor Cat. Suelo: 0,00 €

Valor Cat. Constr.: 0,00 €

Valor Catastral: 0,00 €

Año de adquisición:

Coste de adquisición: 0,00 €

Fecha de realización del Inventario: **31/12/2010**

Fecha de ALTA en Inventario: 28/09/2010

Valor de ALTA: **1,00 €**

Valor del m2: **0,00 €**

Amortiz. Acumul: **0,24 €**

**Valor TOTAL : 1,00 €**

**Valor Neto Contable: 0,76 €**

Fecha de BAJA en Inventario:

Valor obtenido en la BAJA de Inventario: **0,00 €**

Signatura - Archivo: Ayuntamiento

Incidencia:

Observaciones:





Ficha: **15117**

Nombre: **Camino**

Nº de Invent.: **1105117**

Referencia Catastral: **46206A010090490000MM**

Estado: **ALTA**

Situación: Polígono 10 Parcela 9049

Catastro:

VisorSigtac

Página 1 de 1



<http://sigpac.mape.es/fga/visor/>

24/09/2010

Plano / Foto:

Plano/Imagen no disponible

Nº en anterior Inventario: Nº de Expediente: 

Titularidad Catastral:

	Superficie del solar (m2)	Superficie construida (m2)	Alturas	Año Construcción
<b>DATOS FÍSICOS:</b>	490,00	0,00	0	
<b>DATOS Catastrales:</b>				

Linderos: Ved plano catastral incluido

Características - Estado: Zahorra

Aprovechamiento: VT Vía de comunicación de dominio público

Naturaleza: Rústica Clasificación: 110202 - CARRETERAS Y CAMINOS

Dominio: **USO PÚBLICO** PGCP: **2120 - Infraestructuras (Rústicas)**Programa de Servicio: **454 Caminos vecinales.****Datos de Titularidad y del Registro de la Propiedad :**

Destino:

Acuerdo:

P.G.O.U.:

Derechos reales a favor:

Derechos personales:

Derechos reales que gravan:

Frutos y rentas:

Valor Cat. Suelo: 0,00 €

Valor Cat. Constr.: 0,00 €

Valor Catastral: 0,00 €

Año de adquisición:

Coste de adquisición: 0,00 €

Fecha de realización del Inventario: **31/12/2010**

Fecha de ALTA en Inventario: 31/12/2010

Valor de ALTA: **1,00 €**Valor del m2: **0,00 €**Amortiz. Acumul: **0,23 €****Valor TOTAL : 1,00 €****Valor Neto Contable: 0,77 €**

Fecha de BAJA en Inventario:

Valor obtenido en la BAJA de Inventario: **0,00 €**

Signatura - Archivo: Ayuntamiento

Incidencia:

Observaciones:

No hay cartografía, está en el límite con la zona urbana en Playa, definido en el SP5, pendiente de regulación con la reparcelación.

Corregir el catastro para incorporar cartografía.



Ficha: **15118**

Nombre: **Camino**

Nº de Invent.: **1105118**

Referencia Catastral: **46206A010090500000MT**

Estado: **ALTA**

Situación: Polígono 10 Parcela 9050

Catastro:



Plano / Foto:

Plano/Imagen no disponible

Nº en anterior Inventario: Nº de Expediente: 

Titularidad Catastral:

	Superficie del solar (m2)	Superficie construida (m2)	Alturas	Año Construcción
<b>DATOS FÍSICOS:</b>	994,00	0,00	0	
<b>DATOS Catastrales:</b>				

Linderos: Ved plano catastral incluido

Características - Estado: Tierra natural

Aprovechamiento: VT Vía de comunicación de dominio público

Naturaleza: Rústica Clasificación: 110202 - CARRETERAS Y CAMINOS

Dominio: **USO PÚBLICO** PGCP: **2100 - Terrenos y bienes naturales (Rústicos)**Programa de Servicio: **454 Caminos vecinales.****Datos de Titularidad y del Registro de la Propiedad :**

Destino:

Acuerdo:

P.G.O.U.:

Derechos reales a favor:

Derechos personales:

Derechos reales que gravan:

Frutos y rentas:

Valor Cat. Suelo: 0,00 €

Valor Cat. Constr.: 0,00 €

Valor Catastral: 0,00 €

Año de adquisición:

Coste de adquisición: 0,00 €

Fecha de realización del Inventario: **31/12/2010**

Fecha de ALTA en Inventario: 28/09/2010

Valor de ALTA: **1,00 €**Valor del m2: **0,00 €**Amortiz. Acumul: **Valor TOTAL : 1,00 €****Valor Neto Contable: 1,00 €**

Fecha de BAJA en Inventario:

Valor obtenido en la BAJA de Inventario: **0,00 €**

Signatura - Archivo: Ayuntamiento

Incidencia:

Observaciones:



Ficha: **15119**

Nombre: **CM PU€OL**

Nº de Invent.: **1105119**

Referencia Catastral: **46206A010090510000MF**

Estado: **ALTA**

Situación: Polígono 10 Parcela 9051

Catastro:

**CONSULTA DESCRIPTIVA Y GRÁFICA DE DATOS CATASTRALES BIENES INMUEBLES DE NATURALEZA RÚSTICA**  
Municipio de PUIG Provincia de VALENCIA

REFERENCIA CATASTRAL DEL INMUEBLE  
**46206A010090510000MF**

**DATOS DEL INMUEBLE**

PROVINCIA:	Polígono 10 Parcela 9051
MUNICIPIO:	CM PUIGOL PUIG (VALENCIA)
USO DESTINADO:	Agrario (Vía de comunicación de dominio público 89)
PROVINCIA CATASTRAL:	06 VALENCIA
PROVINCIA REGISTRAL:	06 VALENCIA

**DATOS DE LA FINCA A LA QUE PERTENECE EL INMUEBLE**

PROVINCIA:	Polígono 10 Parcela 9051
MUNICIPIO:	CM PUIGOL PUIG (VALENCIA)
PROVINCIA CATASTRAL:	06 VALENCIA
PROVINCIA REGISTRAL:	06 VALENCIA

Este documento no es una certificación catastral, pero sus datos pueden ser verificados a través del 'Wuoteo a datos catastrales en protección' de la SIC.

Viernes, 24 de Septiembre de 2017

Plano / Foto:

Plano/Imagen no disponible

Nº en anterior Inventario: Nº de Expediente: 

Titularidad Catastral:

	Superficie del solar (m2)	Superficie construida (m2)	Alturas	Año Construcción
<b>DATOS FÍSICOS:</b>	3.003,00	0,00	0	
<b>DATOS Catastrales:</b>				

Linderos: Ved plano catastral incluido

Características - Estado: Asfaltado

Aprovechamiento: VT Vía de comunicación de dominio público

Naturaleza: Rústica Clasificación: 110202 - CARRETERAS Y CAMINOS

Dominio: **USO PÚBLICO** PGCP: **2120 - Infraestructuras (Rústicas)**Programa de Servicio: **454 Caminos vecinales.****Datos de Titularidad y del Registro de la Propiedad :**

Destino:

Acuerdo:

P.G.O.U.:

Derechos reales a favor:

Derechos personales:

Derechos reales que gravan:

Frutos y rentas:

Valor Cat. Suelo: 0,00 €

Valor Cat. Constr.: 0,00 €

Valor Catastral: 0,00 €

Año de adquisición:

Coste de adquisición: 0,00 €

Fecha de realización del Inventario: **31/12/2010**

Fecha de ALTA en Inventario: 28/09/2010

Valor de ALTA: **1,00 €**Valor del m2: **0,00 €**Amortiz. Acumul: **0,24 €****Valor TOTAL : 1,00 €****Valor Neto Contable: 0,76 €**

Fecha de BAJA en Inventario:

Valor obtenido en la BAJA de Inventario: **0,00 €**

Signatura - Archivo: Ayuntamiento

Incidencia:

Observaciones:



Ficha: **15120**

Nombre: **CM CASA VIDAL**


Nº de Invent.: **1105120**

Referencia Catastral: **46206A012090170000MU**

Estado: **ALTA**

Situación: Polígono 12 Parcela 9017

Catastro:



Plano / Foto:

Plano/Imagen no disponible



Nº en anterior Inventario:

Nº de Expediente:

Titularidad Catastral:

	Superficie del solar (m2)	Superficie construida (m2)	Alturas	Año Construcción
<b>DATOS FÍSICOS:</b>	317,00	0,00	0	
<b>DATOS Catastrales:</b>				

Linderos: Ved plano catastral incluido

Características - Estado: Asfaltado

Aprovechamiento: VT Vía de comunicación de dominio público

Naturaleza: Rústica Clasificación: 110202 - CARRETERAS Y CAMINOS

Dominio: **USO PÚBLICO** PGCP: **2120 - Infraestructuras (Rústicas)**

Programa de Servicio: **454 Caminos vecinales.**

**Datos de Titularidad y del Registro de la Propiedad :**

Destino:

Acuerdo:

P.G.O.U.:

Derechos reales a favor:

Derechos personales:

Derechos reales que gravan:

Frutos y rentas:

Valor Cat. Suelo: 0,00 €

Valor Cat. Constr.: 0,00 €

Valor Catastral: 0,00 €

Año de adquisición:

Coste de adquisición: 0,00 €

Fecha de realización del Inventario: **31/12/2010**

Fecha de ALTA en Inventario: 28/09/2010

Valor de ALTA: **1,00 €**

Valor del m2: **0,00 €**

Amortiz. Acumul: **0,24 €**

**Valor TOTAL : 1,00 €**

**Valor Neto Contable: 0,76 €**

Fecha de BAJA en Inventario:

Valor obtenido en la BAJA de Inventario: **0,00 €**

Signatura - Archivo: Ayuntamiento

Incidencia:

Observaciones:






Ficha: **15121** Nombre: **CM FUENTE OLIVER**

Nº de Invent.: **1105121** Referencia Catastral: **46206A01209018000MH** Estado: **ALTA**

Situación: Polígono 12 Parcela 9018

Catastro:



Plano / Foto:

Plano/Imagen no disponible

Nº en anterior Inventario: Nº de Expediente: 

Titularidad Catastral:

	Superficie del solar (m2)	Superficie construida (m2)	Alturas	Año Construcción
<b>DATOS FÍSICOS:</b>	1.594,00	0,00	0	
<b>DATOS Catastrales:</b>				

Linderos: Ved plano catastral incluido

Características - Estado: Asfaltado

Aprovechamiento: VT Vía de comunicación de dominio público

Naturaleza: Rústica Clasificación: 110202 - CARRETERAS Y CAMINOS

Dominio: **USO PÚBLICO** PGCP: **2120 - Infraestructuras (Rústicas)**Programa de Servicio: **454 Caminos vecinales.****Datos de Titularidad y del Registro de la Propiedad :**

Destino:

Acuerdo:

P.G.O.U.:

Derechos reales a favor:

Derechos personales:

Derechos reales que gravan:

Frutos y rentas:

Valor Cat. Suelo: 0,00 €

Valor Cat. Constr.: 0,00 €

Valor Catastral: 0,00 €

Año de adquisición:

Coste de adquisición: 0,00 €

Fecha de realización del Inventario: **31/12/2010**

Fecha de ALTA en Inventario: 28/09/2010

Valor de ALTA: **1,00 €**Valor del m2: **0,00 €**Amortiz. Acumul: **0,24 €****Valor TOTAL : 1,00 €****Valor Neto Contable: 0,76 €**

Fecha de BAJA en Inventario:

Valor obtenido en la BAJA de Inventario: **0,00 €**

Signatura - Archivo: Ayuntamiento

Incidencia:

Observaciones:



Ficha: **15122**

Nombre: **CM PLANS**

Nº de Invent.: **1105122**

Referencia Catastral: **46206A012090190001QE**

Estado: **ALTA**

Situación: Polígono 12 Parcela 9019

Catastro:

REFERENCIA CATASTRAL DEL INMUEBLE  
46206A012090190001QE

DATOS DEL INMUEBLE

UBICACIÓN:  
Polígono 12 Parcela 9019  
CM PLANS, PUIG (VALENCIA)

DATOS DE LA FINCA A LA QUE PERTENECE EL INMUEBLE

UBICACIÓN:  
Polígono 12 Parcela 9019  
CM PLANS, PUIG (VALENCIA)

INFORMACIÓN GRÁFICA E: 1:20000

Este documento es de uso informativo catastral, por lo que no puede ser verificado a través del 'Wuero o datos catastrales en profundidad' de la SIC.

Viernes, 24 de Septiembre de 2013

Plano / Foto:

Plano/Imagen no disponible

Nº en anterior Inventario: Nº de Expediente: 

Titularidad Catastral:

	Superficie del solar (m2)	Superficie construida (m2)	Alturas	Año Construcción
<b>DATOS FÍSICOS:</b>	4.419,00	0,00	0	
<b>DATOS Catastrales:</b>				

Linderos: Ved plano catastral incluido

Características - Estado: Asfaltado

Aprovechamiento: VT Vía de comunicación de dominio público

Naturaleza: Rústica Clasificación: 110202 - CARRETERAS Y CAMINOS

Dominio: **USO PÚBLICO** PGCP: **2120 - Infraestructuras (Rústicas)**Programa de Servicio: **454 Caminos vecinales.****Datos de Titularidad y del Registro de la Propiedad :**

Destino:

Acuerdo:

P.G.O.U.:

Derechos reales a favor:

Derechos personales:

Derechos reales que gravan:

Frutos y rentas:

Valor Cat. Suelo: 0,00 €

Valor Cat. Constr.: 0,00 €

Valor Catastral: 0,00 €

Año de adquisición:

Coste de adquisición: 0,00 €

Fecha de realización del Inventario: **31/12/2010**

Fecha de ALTA en Inventario: 28/09/2010

Valor de ALTA: **1,00 €**Valor del m2: **0,00 €**Amortiz. Acumul: **0,24 €****Valor TOTAL : 1,00 €****Valor Neto Contable: 0,76 €**

Fecha de BAJA en Inventario:

Valor obtenido en la BAJA de Inventario: **0,00 €**

Signatura - Archivo: Ayuntamiento

Incidencia:

Observaciones:



Ficha: **15124**

Nombre: **CM PERALTA**


Nº de Invent.: **1105124**

Referencia Catastral: **46206A012090210000MH**

Estado: **ALTA**

Situación: Polígono 12 Parcela 9021

Catastro:



Plano / Foto:

Plano/Imagen no disponible

Nº en anterior Inventario: Nº de Expediente: 

Titularidad Catastral:

	Superficie del solar (m2)	Superficie construida (m2)	Alturas	Año Construcción
<b>DATOS FÍSICOS:</b>	2.140,00	0,00	0	
<b>DATOS Catastrales:</b>				

Linderos: Ved plano catastral incluido

Características - Estado: Asfaltado

Aprovechamiento: VT Vía de comunicación de dominio público

Naturaleza: Rústica Clasificación: 110202 - CARRETERAS Y CAMINOS

Dominio: **USO PÚBLICO** PGCP: **2120 - Infraestructuras (Rústicas)**Programa de Servicio: **454 Caminos vecinales.****Datos de Titularidad y del Registro de la Propiedad :**

Destino:

Acuerdo:

P.G.O.U.:

Derechos reales a favor:

Derechos personales:

Derechos reales que gravan:

Frutos y rentas:

Valor Cat. Suelo: 0,00 €

Valor Cat. Constr.: 0,00 €

Valor Catastral: 0,00 €

Año de adquisición:

Coste de adquisición: 0,00 €

Fecha de realización del Inventario: **31/12/2010**

Fecha de ALTA en Inventario: 28/09/2010

Valor de ALTA: **1,00 €**Valor del m2: **0,00 €**Amortiz. Acumul: **0,24 €****Valor TOTAL : 1,00 €****Valor Neto Contable: 0,76 €**

Fecha de BAJA en Inventario:

Valor obtenido en la BAJA de Inventario: **0,00 €**

Signatura - Archivo: Ayuntamiento

Incidencia:

Observaciones:



Ficha: **15125**

Nombre: **Camino**

Nº de Invent.: **1105125**

Referencia Catastral: **46206A012090230000MA**

Estado: **ALTA**

Situación: Polígono 12 Parcela 9023

Catastro:

REFERENCIA CATASTRAL DEL INMUEBLE  
46206A012090230000MA

DATOS DEL INMUEBLE  
POLÍGONO: Polígono 12 Parcela 9023  
CAMINO, PUG (VALENCIA)

DATOS DE LA FINCA A LA QUE PERTENECE EL INMUEBLE  
POLÍGONO: Polígono 12 Parcela 9023  
CAMINO, PUG (VALENCIA)

CONSULTA DESCRIPTIVA Y GRÁFICA DE DATOS CATASTRALES  
BIENES INMUEBLES DE NATURALEZA RÚSTICA  
Municipio de PUIG Provincia de VALENCIA

INFORMACIÓN GRÁFICA E: 1/2500

Este documento no es una certificación catastral, pero sus datos pueden ser verificados a través del 'Wuero a datos catastrales en protección' de la DGC.

Viernes, 24 de Septiembre de 2017

Plano / Foto:

Plano/Imagen no disponible

Nº en anterior Inventario: Nº de Expediente: 

Titularidad Catastral:

	Superficie del solar (m2)	Superficie construida (m2)	Alturas	Año Construcción
<b>DATOS FÍSICOS:</b>	1.205,00	0,00	0	
<b>DATOS Catastrales:</b>				

Linderos: Ved plano catastral incluido

Características - Estado: Asfaltado

Aprovechamiento: VT Vía de comunicación de dominio público

Naturaleza: Rústica Clasificación: 110202 - CARRETERAS Y CAMINOS

Dominio: **USO PÚBLICO** PGCP: **2120 - Infraestructuras (Rústicas)**Programa de Servicio: **454 Caminos vecinales.****Datos de Titularidad y del Registro de la Propiedad :**

Destino:

Acuerdo:

P.G.O.U.:

Derechos reales a favor:

Derechos personales:

Derechos reales que gravan:

Frutos y rentas:

Valor Cat. Suelo: 0,00 €

Valor Cat. Constr.: 0,00 €

Valor Catastral: 0,00 €

Año de adquisición:

Coste de adquisición: 0,00 €

Fecha de realización del Inventario: **31/12/2010**

Fecha de ALTA en Inventario: 28/09/2010

Valor de ALTA: **1,00 €**Valor del m2: **0,00 €**Amortiz. Acumul: **0,24 €****Valor TOTAL : 1,00 €****Valor Neto Contable: 0,76 €**

Fecha de BAJA en Inventario:

Valor obtenido en la BAJA de Inventario: **0,00 €**

Signatura - Archivo: Ayuntamiento

Incidencia:

Observaciones:





Ficha: **15126**

Nombre: **Camino**

Nº de Invent.: **1105126**

Referencia Catastral: **46206A012090240000MB**

Estado: **ALTA**

Situación: Polígono 12 Parcela 9024

Catastro:

**REFERENCIA CATASTRAL DEL INMUEBLE**  
46206A012090240000MB

**DATOS DEL INMUEBLE**

PROVINCIA: Polígono 12 Parcela 9024  
**CAMINO, PUIG (VALENCIA)**

PROVINCIA: Agrario (Vía de comunicación de dominio público 89)

PROVINCIA: 100.000000

**DATOS DE LA FINCA A LA QUE PERTENECE EL INMUEBLE**

PROVINCIA: Polígono 12 Parcela 9024  
**CAMINO, PUIG (VALENCIA)**

PROVINCIA: 1.000

**CONSULTA DESCRIPTIVA Y GRÁFICA DE DATOS CATASTRALES BIENES INMUEBLES DE NATURALEZA RÚSTICA**  
Municipio de PUIG Provincia de VALENCIA

INFORMACION GRÁFICA E: 1/2000

Este documento no es una certificación catastral, pero sus datos pueden ser verificados a través del 'Wuero a datos catastrales en protección' de la DGC.

Viernes, 24 de Septiembre de 2017

LEGENDA:  
- Límite de Parcela  
- Límite de Municipio  
- Límite de Comunidad  
- Muestreo y Acotación  
- Límite de Vía Pública  
- Propiedad

Plano / Foto:

Plano/Imagen no disponible

Nº en anterior Inventario: Nº de Expediente: 

Titularidad Catastral:

	Superficie del solar (m2)	Superficie construida (m2)	Alturas	Año Construcción
<b>DATOS FÍSICOS:</b>	1.990,00	0,00	0	
<b>DATOS Catastrales:</b>				

Linderos: Ved plano catastral incluido

Características - Estado: Asfaltado

Aprovechamiento: VT Vía de comunicación de dominio público

Naturaleza: Rústica Clasificación: 110202 - CARRETERAS Y CAMINOS

Dominio: **USO PÚBLICO** PGCP: **2120 - Infraestructuras (Rústicas)**Programa de Servicio: **454 Caminos vecinales.****Datos de Titularidad y del Registro de la Propiedad :**

Destino:

Acuerdo:

P.G.O.U.:

Derechos reales a favor:

Derechos personales:

Derechos reales que gravan:

Frutos y rentas:

Valor Cat. Suelo: 0,00 €

Valor Cat. Constr.: 0,00 €

Valor Catastral: 0,00 €

Año de adquisición:

Coste de adquisición: 0,00 €

Fecha de realización del Inventario: **31/12/2010**

Fecha de ALTA en Inventario: 28/09/2010

Valor de ALTA: **1,00 €**Valor del m2: **0,00 €**Amortiz. Acumul: **0,24 €****Valor TOTAL : 1,00 €****Valor Neto Contable: 0,76 €**

Fecha de BAJA en Inventario:

Valor obtenido en la BAJA de Inventario: **0,00 €**

Signatura - Archivo: Ayuntamiento

Incidencia:

Observaciones:




Ficha: **15127** Nombre: **CM PERALTA**

Nº de Invent.: **1105127** Referencia Catastral: **46206A012090270000MQ** Estado: **ALTA**

Situación: Polígono 12 Parcela 9027

Catastro:



Plano / Foto:

Plano/Imagen no disponible



## Ayuntam. de EL PUIG DE STA. MARÍA

Inventario General de Bienes y Derechos

Referido al 31 de Diciembre de 2017

## Bienes Inmuebles

### (Epigrafe 1º)

Bienes Inmuebles en Inventario - Fichas

Nº en anterior Inventario:

Nº de Expediente:

Titularidad Catastral:

	Superficie del solar (m2)	Superficie construida (m2)	Alturas	Año Construcción
<b>DATOS FÍSICOS:</b>	803,00	0,00	0	
<b>DATOS Catastrales:</b>				

Linderos: Ved plano catastral incluido

Características - Estado: Asfaltado

Aprovechamiento: VT Vía de comunicación de dominio público

Naturaleza: Rústica Clasificación: 110202 - CARRETERAS Y CAMINOS

Dominio: **USO PÚBLICO** PGCP: **2120 - Infraestructuras (Rústicas)**

Programa de Servicio: **454 Caminos vecinales.**

### Datos de Titularidad y del Registro de la Propiedad :

Destino:

Acuerdo:

P.G.O.U.:

Derechos reales a favor:

Derechos personales:

Derechos reales que gravan:

Frutos y rentas:

Valor Cat. Suelo: 0,00 €

Valor Cat. Constr.: 0,00 €

Valor Catastral: 0,00 €

Año de adquisición:

Coste de adquisición: 0,00 €

Fecha de realización del Inventario: **31/12/2010**

Fecha de ALTA en Inventario: 28/09/2010

Valor de ALTA: **1,00 €**

Valor del m2: **0,00 €**

Amortiz. Acumul: **0,24 €**

**Valor TOTAL : 1,00 €**

**Valor Neto Contable: 0,76 €**

Fecha de BAJA en Inventario:

Valor obtenido en la BAJA de Inventario: **0,00 €**

Signatura - Archivo: Ayuntamiento

Incidencia:

Observaciones:



Ficha: **15128**

Nombre: **Camino**

Nº de Invent.: **1105128**

Referencia Catastral: **46206A012090290000ML**

Estado: **ALTA**

Situación: Polígono 12 Parcela 9029

Catastro:



Plano / Foto:

Plano/Imagen no disponible

Nº en anterior Inventario: Nº de Expediente: 

Titularidad Catastral:

	Superficie del solar (m2)	Superficie construida (m2)	Alturas	Año Construcción
<b>DATOS FÍSICOS:</b>	355,00	0,00	0	
<b>DATOS Catastrales:</b>				

Linderos: Ved plano catastral incluido

Características - Estado: Tierra natural

Aprovechamiento: VT Vía de comunicación de dominio público

Naturaleza: Rústica Clasificación: 110202 - CARRETERAS Y CAMINOS

Dominio: **USO PÚBLICO** PGCP: **2100 - Terrenos y bienes naturales (Rústicos)**Programa de Servicio: **454 Caminos vecinales.****Datos de Titularidad y del Registro de la Propiedad :**

Destino:

Acuerdo:

P.G.O.U.:

Derechos reales a favor:

Derechos personales:

Derechos reales que gravan:

Frutos y rentas:

Valor Cat. Suelo: 0,00 €

Valor Cat. Constr.: 0,00 €

Valor Catastral: 0,00 €

Año de adquisición:

Coste de adquisición: 0,00 €

Fecha de realización del Inventario: **31/12/2010**

Fecha de ALTA en Inventario: 28/09/2010

Valor de ALTA: **1,00 €**Valor del m2: **0,00 €**Amortiz. Acumul: **Valor TOTAL : 1,00 €****Valor Neto Contable: 1,00 €**

Fecha de BAJA en Inventario:

Valor obtenido en la BAJA de Inventario: **0,00 €**

Signatura - Archivo: Ayuntamiento

Incidencia:

Observaciones:



Ficha: **15129**

Nombre: **Camino**

Nº de Invent.: **1105129**

Referencia Catastral: **46206A012090300000MQ**

Estado: **ALTA**

Situación: Polígono 12 Parcela 9030

Catastro:

**REFERENCIA CATASTRAL DEL INMUEBLE**  
46206A012090300000MQ

**DATOS DEL INMUEBLE**

LOCALIDAD: Polígono 12 Parcela 9030  
**CAMINO, PUIG (VALENCIA)**

USO DESTINADO: Agrario (Vía de comunicación de dominio público III)

PROCESO DE REGISTRO: 100.000000

**DATOS DE LA FINCA A LA QUE PERTENECE EL INMUEBLE**

LOCALIDAD: Polígono 12 Parcela 9030  
**CAMINO, PUIG (VALENCIA)**

PROCESO DE REGISTRO: 100.000000

**CONSULTA DESCRIPTIVA Y GRÁFICA DE DATOS CATASTRALES**  
**BIENES INMUEBLES DE NATURALEZA RÚSTICA**  
Municipio de PUIG Provincia de VALENCIA

INFORMACION GRÁFICA E: 1/2000

Este documento no es una certificación catastral, pero sus datos pueden ser verificados a través del "Wuero a datos catastrales en protección" de la DGC.

Viernes, 24 de Septiembre de 2017

Legend:  
- Límite de Finca en terreno  
- Límite de Marcaría  
- Límite de Parcela  
- Límite de Contorno  
- Muestreo y Acotación  
- Límite de Vía Pública  
- Propiedad

Plano / Foto:

Plano/Imagen no disponible

Nº en anterior Inventario: Nº de Expediente: 

Titularidad Catastral:

	Superficie del solar (m2)	Superficie construida (m2)	Alturas	Año Construcción
<b>DATOS FÍSICOS:</b>	642,00	0,00	0	
<b>DATOS Catastrales:</b>				

Linderos: Ved plano catastral incluido

Características - Estado: Tierra natural

Aprovechamiento: VT Vía de comunicación de dominio público

Naturaleza: Rústica Clasificación: 110202 - CARRETERAS Y CAMINOS

Dominio: **USO PÚBLICO** PGCP: **2100 - Terrenos y bienes naturales (Rústicos)**Programa de Servicio: **454 Caminos vecinales.****Datos de Titularidad y del Registro de la Propiedad :**

Destino:

Acuerdo:

P.G.O.U.:

Derechos reales a favor:

Derechos personales:

Derechos reales que gravan:

Frutos y rentas:

Valor Cat. Suelo: 0,00 €

Valor Cat. Constr.: 0,00 €

Valor Catastral: 0,00 €

Año de adquisición:

Coste de adquisición: 0,00 €

Fecha de realización del Inventario: **31/12/2010**

Fecha de ALTA en Inventario: 28/09/2010

Valor de ALTA: **1,00 €**Valor del m2: **0,00 €**Amortiz. Acumul: **Valor TOTAL : 1,00 €****Valor Neto Contable: 1,00 €**

Fecha de BAJA en Inventario:

Valor obtenido en la BAJA de Inventario: **0,00 €**

Signatura - Archivo: Ayuntamiento

Incidencia:

Observaciones:





Ficha: **15130**

Nombre: **Camino**

Nº de Invent.: **1105130**

Referencia Catastral: **46206A01209031000MP**

Estado: **ALTA**

Situación: Polígono 12 Parcela 9031

Catastro:

**CONSULTA DESCRIPTIVA Y GRÁFICA DE DATOS CATASTRALES BIENES INMUEBLES DE NATURALEZA RÚSTICA**  
Municipio de PUIG Provincia de VALENCIA

REFERENCIA CATASTRAL DEL INMUEBLE  
46206A01209031000MP

**DATOS DEL INMUEBLE**

UBICACIÓN:  
Polígono 12 Parcela 9031  
CAMINO PUIG (VALENCIA)

UBICACIÓN PLANO:  
Agrario (Vía de comunicación de dominio público 89)

UBICACIÓN PLANO:  
100.000000

**DATOS DE LA FINCA A LA QUE PERTENECE EL INMUEBLE**

UBICACIÓN:  
Polígono 12 Parcela 9031  
CAMINO PUIG (VALENCIA)

UBICACIÓN PLANO:  
100.000000

Este documento no es una certificación catastral, pero sus datos pueden ser verificados a través del 'Wuoteo a datos catastrales no protegidos' de la IGC.

Viernes, 24 de Septiembre de 2017

Plano / Foto:

Plano/Imagen no disponible

Nº en anterior Inventario: Nº de Expediente: 

Titularidad Catastral:

	Superficie del solar (m2)	Superficie construida (m2)	Alturas	Año Construcción
<b>DATOS FÍSICOS:</b>	832,00	0,00	0	
<b>DATOS Catastrales:</b>				

Linderos: Ved plano catastral incluido

Características - Estado: Zahorra

Aprovechamiento: VT Vía de comunicación de dominio público

Naturaleza: Rústica Clasificación: 110202 - CARRETERAS Y CAMINOS

Dominio: **USO PÚBLICO** PGCP: **2120 - Infraestructuras (Rústicas)**Programa de Servicio: **454 Caminos vecinales.****Datos de Titularidad y del Registro de la Propiedad :**

Destino:

Acuerdo:

P.G.O.U.:

Derechos reales a favor:

Derechos personales:

Derechos reales que gravan:

Frutos y rentas:

Valor Cat. Suelo: 0,00 €

Valor Cat. Constr.: 0,00 €

Valor Catastral: 0,00 €

Año de adquisición:

Coste de adquisición: 0,00 €

Fecha de realización del Inventario: **31/12/2010**

Fecha de ALTA en Inventario: 28/09/2010

Valor de ALTA: **1,00 €**Valor del m2: **0,00 €**Amortiz. Acumul: **0,24 €****Valor TOTAL : 1,00 €****Valor Neto Contable: 0,76 €**

Fecha de BAJA en Inventario:

Valor obtenido en la BAJA de Inventario: **0,00 €**

Signatura - Archivo: Ayuntamiento

Incidencia:

Observaciones:



Ficha: **15131**

Nombre: **Camino**


Nº de Invent.: **1105131**

Referencia Catastral: **46206A012090320000ML**

Estado: **ALTA**

Situación: Polígono 12 Parcela 9032

Catastro:



Plano / Foto:

Plano/Imagen no disponible

Nº en anterior Inventario: Nº de Expediente: 

Titularidad Catastral:

	Superficie del solar (m2)	Superficie construida (m2)	Alturas	Año Construcción
<b>DATOS FÍSICOS:</b>	3.618,00	0,00	0	
<b>DATOS Catastrales:</b>				

Linderos: Ved plano catastral incluido

Características - Estado: Zahorra

Aprovechamiento: VT Vía de comunicación de dominio público

Naturaleza: Rústica Clasificación: 110202 - CARRETERAS Y CAMINOS

Dominio: **USO PÚBLICO** PGCP: **2120 - Infraestructuras (Rústicas)**Programa de Servicio: **454 Caminos vecinales.****Datos de Titularidad y del Registro de la Propiedad :**

Destino:

Acuerdo:

P.G.O.U.:

Derechos reales a favor:

Derechos personales:

Derechos reales que gravan:

Frutos y rentas:

Valor Cat. Suelo: 0,00 €

Valor Cat. Constr.: 0,00 €

Valor Catastral: 0,00 €

Año de adquisición:

Coste de adquisición: 0,00 €

Fecha de realización del Inventario: **31/12/2010**

Fecha de ALTA en Inventario: 28/09/2010

Valor de ALTA: **1,00 €**Valor del m2: **0,00 €**Amortiz. Acumul: **0,24 €****Valor TOTAL : 1,00 €****Valor Neto Contable: 0,76 €**

Fecha de BAJA en Inventario:

Valor obtenido en la BAJA de Inventario: **0,00 €**

Signatura - Archivo: Ayuntamiento

Incidencia:

Observaciones:





# Ayuntam. de EL PUIG DE STA. MARÍA

Inventario General de Bienes y Derechos

Referido al 31 de Diciembre de 2017

## Bienes Inmuebles

### (Epigrafe 1º)

Bienes Inmuebles en Inventario - Fichas

Nº en anterior Inventario:

Nº de Expediente:

Titularidad Catastral:

	Superficie del solar (m2)	Superficie construida (m2)	Alturas	Año Construcción
<b>DATOS FÍSICOS:</b>	1.691,00	0,00	0	
<b>DATOS Catastrales:</b>				

Linderos: Ved plano catastral incluido

Características - Estado: Tierra natural

Aprovechamiento: VT Vía de comunicación de dominio público

Naturaleza: Rústica Clasificación: 110202 - CARRETERAS Y CAMINOS

Dominio: **USO PÚBLICO** PGCP: **2100 - Terrenos y bienes naturales (Rústicos)**

Programa de Servicio: **454 Caminos vecinales.**

#### Datos de Titularidad y del Registro de la Propiedad :

Destino:

Acuerdo:

P.G.O.U.:

Derechos reales a favor:

Derechos personales:

Derechos reales que gravan:

Frutos y rentas:

Valor Cat. Suelo: 0,00 €

Valor Cat. Constr.: 0,00 €

Valor Catastral: 0,00 €

Año de adquisición:

Coste de adquisición: 0,00 €

Fecha de realización del Inventario: **31/12/2010**

Fecha de ALTA en Inventario: 28/09/2010

Valor de ALTA: **1,00 €**

Valor del m2: **0,00 €**

Amortiz. Acumul:

**Valor TOTAL : 1,00 €**

**Valor Neto Contable: 1,00 €**

Fecha de BAJA en Inventario:

Valor obtenido en la BAJA de Inventario: **0,00 €**

Signatura - Archivo: Ayuntamiento

Incidencia:

Observaciones:



Ficha: **15133**

Nombre: **Camino**

Nº de Invent.: **1105133**

Referencia Catastral: **46206A01209042000MD**

Estado: **ALTA**

Situación: Polígono 12 Parcela 9042

Catastro:

**CONSULTA DESCRIPTIVA Y GRÁFICA DE DATOS CATASTRALES BIENES INMUEBLES DE NATURALEZA RÚSTICA**  
Municipio de PUIG Provincia de VALENCIA

**REFERENCIA CATASTRAL DEL INMUEBLE**  
46206A01209042000MD

**DATOS DEL INMUEBLE**

Polígono 12 Parcela 9042  
CAMINO, PUG (VALENCIA)

Agrario (Vía de comunicación de dominio público III)

Superficie construida: 100,00 m<sup>2</sup>

**DATOS DE LA FINCA A LA QUE PERTENECE EL INMUEBLE**

Polígono 12 Parcela 9042  
CAMINO, PUG (VALENCIA)

Superficie construida: 1,000 m<sup>2</sup>

Superficie edificada: No está más edificada

**INFORMACION GRÁFICA**  
E: 1:2000

Este documento no es una certificación catastral, pero sus datos pueden ser verificados a través del 'Wuero a datos catastrales en protección' de la IGC.

Viernes, 24 de Septiembre de 2017

LEGENDA:  
- Límite de Parcela  
- Límite de Municipio  
- Límite de Comunidad  
- Muestreo y datos  
- Límite de vía pública  
- Propiedad

Plano / Foto:

Plano/Imagen no disponible



Nº en anterior Inventario:

Nº de Expediente:

Titularidad Catastral:

	Superficie del solar (m2)	Superficie construida (m2)	Alturas	Año Construcción
<b>DATOS FÍSICOS:</b>	1.220,00	0,00	0	
<b>DATOS Catastrales:</b>				

Linderos: Ved plano catastral incluido

Características - Estado: Tierra natural

Aprovechamiento: VT Vía de comunicación de dominio público

Naturaleza: Rústica Clasificación: 110202 - CARRETERAS Y CAMINOS

Dominio: **USO PÚBLICO** PGCP: **2100 - Terrenos y bienes naturales (Rústicos)**

Programa de Servicio: **454 Caminos vecinales.**

**Datos de Titularidad y del Registro de la Propiedad :**

Destino:

Acuerdo:

P.G.O.U.:

Derechos reales a favor:

Derechos personales:

Derechos reales que gravan:

Frutos y rentas:

Valor Cat. Suelo: 0,00 €

Valor Cat. Constr.: 0,00 €

Valor Catastral: 0,00 €

Año de adquisición:

Coste de adquisición: 0,00 €

Fecha de realización del Inventario: **31/12/2010**

Fecha de ALTA en Inventario: 28/09/2010

Valor de ALTA: **1,00 €**

Valor del m2: **0,00 €**

Amortiz. Acumul:

**Valor TOTAL : 1,00 €**

**Valor Neto Contable: 1,00 €**

Fecha de BAJA en Inventario:

Valor obtenido en la BAJA de Inventario: **0,00 €**

Signatura - Archivo: Ayuntamiento

Incidencia:

Observaciones:





Ficha: **15134**

Nombre: **SENDA**


Nº de Invent.: **1105134**

Referencia Catastral: **46206A012090430000MX**

Estado: **ALTA**

Situación: Polígono 12 Parcela 9043

Catastro:



Plano / Foto:

Plano/Imagen no disponible



Nº en anterior Inventario:  Nº de Expediente:

Titularidad Catastral:

	Superficie del solar (m2)	Superficie construida (m2)	Alturas	Año Construcción
<b>DATOS FÍSICOS:</b>	991,00	0,00	0	
<b>DATOS Catastrales:</b>				

Linderos: Ved plano catastral incluido

Características - Estado: Tierra natural

Aprovechamiento: VT Vía de comunicación de dominio público

Naturaleza: Rústica Clasificación: 110202 - CARRETERAS Y CAMINOS

Dominio: **USO PÚBLICO** PGCP: **2100 - Terrenos y bienes naturales (Rústicos)**

Programa de Servicio: **454 Caminos vecinales.**

**Datos de Titularidad y del Registro de la Propiedad :**

Destino:

Acuerdo:

P.G.O.U.:

Derechos reales a favor:

Derechos personales:

Derechos reales que gravan:

Frutos y rentas:

Valor Cat. Suelo: 0,00 €

Valor Cat. Constr.: 0,00 €

Valor Catastral: 0,00 €

Año de adquisición:

Coste de adquisición: 0,00 €

Fecha de realización del Inventario: **31/12/2010**

Fecha de ALTA en Inventario: 28/09/2010

Valor de ALTA: **1,00 €**

Valor del m2: **0,00 €**

Amortiz. Acumul:

**Valor TOTAL : 1,00 €**

**Valor Neto Contable: 1,00 €**

Fecha de BAJA en Inventario:

Valor obtenido en la BAJA de Inventario: **0,00 €**

Signatura - Archivo: Ayuntamiento

Incidencia:

Observaciones:




Ficha: **15135** Nombre: **Camino**

Nº de Invent.: **1105135** Referencia Catastral: **46206A012090450000MJ** Estado: **ALTA**

Situación: Polígono 12 Parcela 9045

Catastro:



Plano / Foto:

Plano/Imagen no disponible



Nº en anterior Inventario:  Nº de Expediente:

Titularidad Catastral:

	Superficie del solar (m2)	Superficie construida (m2)	Alturas	Año Construcción
<b>DATOS FÍSICOS:</b>	1.112,00	0,00	0	
<b>DATOS Catastrales:</b>				

Linderos: Ved plano catastral incluido

Características - Estado: Zahorra

Aprovechamiento: VT Vía de comunicación de dominio público

Naturaleza: Rústica Clasificación: 110202 - CARRETERAS Y CAMINOS

Dominio: **USO PÚBLICO** PGCP: **2120 - Infraestructuras (Rústicas)**

Programa de Servicio: **454 Caminos vecinales.**

**Datos de Titularidad y del Registro de la Propiedad :**

Destino:

Acuerdo:

P.G.O.U.:

Derechos reales a favor:

Derechos personales:

Derechos reales que gravan:

Frutos y rentas:

Valor Cat. Suelo: 0,00 €

Valor Cat. Constr.: 0,00 €

Valor Catastral: 0,00 €

Año de adquisición:

Coste de adquisición: 0,00 €

Fecha de realización del Inventario: **31/12/2010**

Fecha de ALTA en Inventario: 28/09/2010

Valor de ALTA: **1,00 €**

Valor del m2: **0,00 €**

Amortiz. Acumul: **0,24 €**

**Valor TOTAL : 1,00 €**

**Valor Neto Contable: 0,76 €**

Fecha de BAJA en Inventario:

Valor obtenido en la BAJA de Inventario: **0,00 €**

Signatura - Archivo: Ayuntamiento

Incidencia:

Observaciones:



Ficha: **15136**

Nombre: **CM PERALTA**

Nº de Invent.: **1105136**

Referencia Catastral: **46206A012090540000MW**

Estado: **ALTA**

Situación: Polígono 12 Parcela 9054

Catastro:

**CONSULTA DESCRIPTIVA Y GRÁFICA DE DATOS CATASTRALES BIENES INMUEBLES DE NATURALEZA RÚSTICA**  
Municipio de PUIG Provincia de VALENCIA

REFERENCIA CATASTRAL DEL INMUEBLE  
46206A012090540000MW

**DATOS DEL INMUEBLE**

LOCALIDAD:	Polígono 12 Parcela 9054
COMUNIDAD AUTÓNOMA:	CM PERALTA, PUIG (VALENCIA)
USO DESTINADO:	Agrario (Vía de comunicación de elemento público B)
PROTECCIÓN ESPECIAL:	NO
PROTECCIÓN ESPECIAL:	NO

**DATOS DE LA FINCA A LA QUE PERTENECE EL INMUEBLE**

LOCALIDAD:	Polígono 12 Parcela 9054
COMUNIDAD AUTÓNOMA:	CM PERALTA, PUIG (VALENCIA)
PROTECCIÓN ESPECIAL:	NO
PROTECCIÓN ESPECIAL:	NO

Este documento no es una certificación notarial, pero sus datos pueden ser verificados a través del "Wuolra" o datos catastrales en protección" de la DGC.

Viernes, 24 de Septiembre de 2017

Plano / Foto:

Plano/Imagen no disponible



# Ayuntam. de EL PUIG DE STA. MARÍA

Inventario General de Bienes y Derechos  
Referido al 31 de Diciembre de 2017

## Bienes Inmuebles (Epigrafe 1º)

Bienes Inmuebles en Inventario - Fichas

Nº en anterior Inventario:

Nº de Expediente:

Titularidad Catastral:

	Superficie del solar (m2)	Superficie construida (m2)	Alturas	Año Construcción
<b>DATOS FÍSICOS:</b>	2.112,00	0,00	0	
<b>DATOS Catastrales:</b>				

Linderos: Ved plano catastral incluido

Características - Estado: Asfaltado

Aprovechamiento: VT Vía de comunicación de dominio público

Naturaleza: Rústica Clasificación: 110202 - CARRETERAS Y CAMINOS

Dominio: **USO PÚBLICO** PGCP: **2120 - Infraestructuras (Rústicas)**

Programa de Servicio: **454 Caminos vecinales.**

### Datos de Titularidad y del Registro de la Propiedad :

Destino:

Acuerdo:

P.G.O.U.:

Derechos reales a favor:

Derechos personales:

Derechos reales que gravan:

Frutos y rentas:

Valor Cat. Suelo: 0,00 €

Valor Cat. Constr.: 0,00 €

Valor Catastral: 0,00 €

Año de adquisición:

Coste de adquisición: 0,00 €

Fecha de realización del Inventario: **31/12/2010**

Fecha de ALTA en Inventario: 28/09/2010

Valor de ALTA: **1,00 €**

Valor del m2: **0,00 €**

Amortiz. Acumul: **0,24 €**

**Valor TOTAL : 1,00 €**

**Valor Neto Contable: 0,76 €**

Fecha de BAJA en Inventario:

Valor obtenido en la BAJA de Inventario: **0,00 €**

Signatura - Archivo: Ayuntamiento

Incidencia:

Observaciones:



Ficha: **15137**

Nombre: **Camino**

Nº de Invent.: **1105137**

Referencia Catastral: **46206A012090600000MY**

Estado: **ALTA**

Situación: Polígono 12 Parcela 9060

Catastro:



Plano / Foto:

Plano/Imagen no disponible

Nº en anterior Inventario: Nº de Expediente: 

Titularidad Catastral:

	Superficie del solar (m2)	Superficie construida (m2)	Alturas	Año Construcción
<b>DATOS FÍSICOS:</b>	891,00	0,00	0	
<b>DATOS Catastrales:</b>				

Linderos: Ved plano catastral incluido

Características - Estado: Zahorra

Aprovechamiento: VT Vía de comunicación de dominio público

Naturaleza: Rústica Clasificación: 110202 - CARRETERAS Y CAMINOS

Dominio: **USO PÚBLICO** PGCP: **2120 - Infraestructuras (Rústicas)**Programa de Servicio: **454 Caminos vecinales.****Datos de Titularidad y del Registro de la Propiedad :**

Destino:

Acuerdo:

P.G.O.U.:

Derechos reales a favor:

Derechos personales:

Derechos reales que gravan:

Frutos y rentas:

Valor Cat. Suelo: 0,00 €

Valor Cat. Constr.: 0,00 €

Valor Catastral: 0,00 €

Año de adquisición:

Coste de adquisición: 0,00 €

Fecha de realización del Inventario: **31/12/2010**

Fecha de ALTA en Inventario: 28/09/2010

Valor de ALTA: **1,00 €**Valor del m2: **0,00 €**Amortiz. Acumul: **0,24 €****Valor TOTAL : 1,00 €****Valor Neto Contable: 0,76 €**

Fecha de BAJA en Inventario:

Valor obtenido en la BAJA de Inventario: **0,00 €**

Signatura - Archivo: Ayuntamiento

Incidencia:

Observaciones:





Ficha: **15139**

Nombre: **CM PERALTA**

Nº de Invent.: **1105139**

Referencia Catastral: **46206A013090050000MP**

Estado: **ALTA**

Situación: Polígono 13 Parcela 9005

Catastro:

**REFERENCIA CATASTRAL DEL INMUEBLE**  
46206A013090050000MP

**DATOS DEL INMUEBLE**

UBICACIÓN:	Polígono 13 Parcela 9005
COMUNIDAD AUTÓNOMA:	CM PERALTA, PUIG (VALENCIA)
UBICACIÓN REAL:	Agrario (Vía de comunicación de dominio público B)
PROTECCIÓN ESPECIAL:	100.000000
PROTECCIÓN ESPECIAL:	NO

**DATOS DE LA FINCA A LA QUE PERTENECE EL INMUEBLE**

UBICACIÓN:	Polígono 13 Parcela 9005
COMUNIDAD AUTÓNOMA:	CM PERALTA, PUIG (VALENCIA)
PROTECCIÓN ESPECIAL:	NO
PROTECCIÓN ESPECIAL:	NO

**CONSULTA DESCRIPTIVA Y GRÁFICA DE DATOS CATASTRALES BIENES INMUEBLES DE NATURALEZA RÚSTICA**  
Municipio de PUIG Provincia de VALENCIA

INFORMACION GRÁFICA E. 1/2000

Este documento no es una certificación catastral, pero sus datos pueden ser verificados a través del 'Wuoteo a datos catastrales en protección' de la DGC.

Valencia, 24 de Septiembre de 2013

LEGENDA:  
--- Límite de finca en color  
--- Límite de parcela  
--- Límite de explotación  
--- Muestreo y datos  
--- Límite zona verde  
--- Propiedad

Plano / Foto:

Plano/Imagen no disponible



# Ayuntam. de EL PUIG DE STA. MARÍA

Inventario General de Bienes y Derechos  
Referido al 31 de Diciembre de 2017

## Bienes Inmuebles (Epigrafe 1º)

Bienes Inmuebles en Inventario - Fichas

Nº en anterior Inventario:

Nº de Expediente:

Titularidad Catastral:

	Superficie del solar (m2)	Superficie construida (m2)	Alturas	Año Construcción
<b>DATOS FÍSICOS:</b>	440,00	0,00	0	
<b>DATOS Catastrales:</b>				

Linderos: Ved plano catastral incluido

Características - Estado: Zahorra

Aprovechamiento: VT Vía de comunicación de dominio público

Naturaleza: Rústica Clasificación: 110202 - CARRETERAS Y CAMINOS

Dominio: **USO PÚBLICO** PGCP: **2120 - Infraestructuras (Rústicas)**

Programa de Servicio: **454 Caminos vecinales.**

### Datos de Titularidad y del Registro de la Propiedad :

Destino:

Acuerdo:

P.G.O.U.:

Derechos reales a favor:

Derechos personales:

Derechos reales que gravan:

Frutos y rentas:

Valor Cat. Suelo: 0,00 €

Valor Cat. Constr.: 0,00 €

Valor Catastral: 0,00 €

Año de adquisición:

Coste de adquisición: 0,00 €

Fecha de realización del Inventario: **31/12/2010**

Fecha de ALTA en Inventario: 28/09/2010

Valor de ALTA: **1,00 €**

Valor del m2: **0,00 €**

Amortiz. Acumul: **0,24 €**

**Valor TOTAL : 1,00 €**

**Valor Neto Contable: 0,76 €**

Fecha de BAJA en Inventario:

Valor obtenido en la BAJA de Inventario: **0,00 €**

Signatura - Archivo: Ayuntamiento

Incidencia:

Observaciones:



Ficha: **15140**

Nombre: **CM PERALTA**

Nº de Invent.: **1105140**

Referencia Catastral: **46206A013090060000ML**

Estado: **ALTA**

Situación: Polígono 13 Parcela 9006

Catastro:

**CONSULTA DESCRIPTIVA Y GRÁFICA DE DATOS CATASTRALES BIENES INMUEBLES DE NATURALEZA RÚSTICA Municipio de PUIG Provincia de VALENCIA**

REFERENCIA CATASTRAL DEL INMUEBLE  
46206A013090060000ML

**DATOS DEL INMUEBLE**

LOCALIDAD: Polígono 13 Parcela 9006  
CM PERALTA, PUIG (VALENCIA)

USO DESTINADO: Agrario (Vía de comunicación de elemento público III)

PROVINCIA: VALENCIA

PROVINCIA CATASTRAL: VALENCIA

**DATOS DE LA FINCA A LA QUE PERTENECE EL INMUEBLE**

LOCALIDAD: Polígono 13 Parcela 9006  
CM PERALTA, PUIG (VALENCIA)

PROVINCIA CATASTRAL: VALENCIA

PROVINCIA: VALENCIA

Superficie: 0,347

Superficie edificada: 0,000

Este documento no es una certificación catastral, pero sus datos pueden ser verificados a través del "Wuero" o datos catastrales en propiedad" de la SIC.

Viernes, 24 de Septiembre de 2013

LEGENDA:  
- Límite de Parcela  
- Límite de Municipio  
- Límite de Comunidad  
- Límite de Parcela  
- Límite de Municipio  
- Límite de Parcela  
- Límite de Municipio

Plano / Foto:

Plano/Imagen no disponible



# Ayuntam. de EL PUIG DE STA. MARÍA

Inventario General de Bienes y Derechos

Referido al 31 de Diciembre de 2017

## Bienes Inmuebles

### (Epigrafe 1º)

Bienes Inmuebles en Inventario - Fichas

Nº en anterior Inventario:

Nº de Expediente:

Titularidad Catastral:

	Superficie del solar (m2)	Superficie construida (m2)	Alturas	Año Construcción
<b>DATOS FÍSICOS:</b>	2.347,00	0,00	0	
<b>DATOS Catastrales:</b>				

Linderos: Ved plano catastral incluido

Características - Estado: Asfaltado

Aprovechamiento: VT Vía de comunicación de dominio público

Naturaleza: Rústica Clasificación: 110202 - CARRETERAS Y CAMINOS

Dominio: **USO PÚBLICO** PGCP: **2120 - Infraestructuras (Rústicas)**

Programa de Servicio: **454 Caminos vecinales.**

#### Datos de Titularidad y del Registro de la Propiedad :

Destino:

Acuerdo:

P.G.O.U.:

Derechos reales a favor:

Derechos personales:

Derechos reales que gravan:

Frutos y rentas:

Valor Cat. Suelo: 0,00 €

Valor Cat. Constr.: 0,00 €

Valor Catastral: 0,00 €

Año de adquisición:

Coste de adquisición: 0,00 €

Fecha de realización del Inventario: **31/12/2010**

Fecha de ALTA en Inventario: 28/09/2010

Valor de ALTA: **1,00 €**

Valor del m2: **0,00 €**

Amortiz. Acumul: **0,24 €**

**Valor TOTAL : 1,00 €**

**Valor Neto Contable: 0,76 €**

Fecha de BAJA en Inventario:

Valor obtenido en la BAJA de Inventario: **0,00 €**

Signatura - Archivo: Ayuntamiento

Incidencia:

Observaciones:



Ficha: **15142**

Nombre: **Camino**

Nº de Invent.: **1105142**

Referencia Catastral: **46206A013090090000MM**

Estado: **ALTA**

Situación: Polígono 13 Parcela 9009

Catastro:

**REFERENCIA CATASTRAL DEL INMUEBLE**  
46206A013090090000MM

**DATOS DEL INMUEBLE**

LOCALIDAD:  
Polígono 13 Parcela 9009  
**CAMINO, PUIG (VALENCIA)**

USO DESTINADO:  
Agrario (Vía de comunicación de dominio público B9)

PROPIEDAD REGISTRADA:  
100 DOMINIO

**DATOS DE LA FINCA A LA QUE PERTENECE EL INMUEBLE**

LOCALIDAD:  
Polígono 13 Parcela 9009  
**CAMINO, PUIG (VALENCIA)**

ÁREA REGISTRADA: 0,585

**CONSULTA DESCRIPTIVA Y GRÁFICA DE DATOS CATASTRALES BIENES INMUEBLES DE NATURALEZA RÚSTICA**  
Municipio de PUIG Provincia de VALENCIA

INFORMACION GRÁFICA E. 1/5000

Este documento no es una certificación oficial, pero sus datos pueden ser verificados a través del "Wuoteo a datos catastrales en profundidad" de la IGC.

Viernes, 24 de Septiembre de 2017

Legend:  
- Límite de Finca en terreno  
- Límite de Marcaría  
- Límite de Parcela  
- Límite de Contorno  
- Muestreo y Acotación  
- Límite de Vía Pública  
- Propiedad

Plano / Foto:

Plano/Imagen no disponible



Nº en anterior Inventario:  Nº de Expediente:

Titularidad Catastral:

	Superficie del solar (m2)	Superficie construida (m2)	Alturas	Año Construcción
<b>DATOS FÍSICOS:</b>	3.565,00	0,00	0	
<b>DATOS Catastrales:</b>				

Linderos: Ved plano catastral incluido

Características - Estado: Zahorra

Aprovechamiento: VT Vía de comunicación de dominio público

Naturaleza: Rústica Clasificación: 110202 - CARRETERAS Y CAMINOS

Dominio: **USO PÚBLICO** PGCP: **2120 - Infraestructuras (Rústicas)**

Programa de Servicio: **454 Caminos vecinales.**

**Datos de Titularidad y del Registro de la Propiedad :**

Destino:

Acuerdo:

P.G.O.U.:

Derechos reales a favor:

Derechos personales:

Derechos reales que gravan:

Frutos y rentas:

Valor Cat. Suelo: 0,00 €

Valor Cat. Constr.: 0,00 €

Valor Catastral: 0,00 €

Año de adquisición:

Coste de adquisición: 0,00 €

Fecha de realización del Inventario: **31/12/2010**

Fecha de ALTA en Inventario: 28/09/2010

Valor de ALTA: **1,00 €** Valor del m2: **0,00 €** Amortiz. Acumul: **0,24 €**

**Valor TOTAL : 1,00 €**

**Valor Neto Contable: 0,76 €**

Fecha de BAJA en Inventario:

Valor obtenido en la BAJA de Inventario: **0,00 €**

Signatura - Archivo: Ayuntamiento

Incidencia:

Observaciones:



Ficha: **15143**

Nombre: **Camino**


Nº de Invent.: **1105143**

Referencia Catastral: **46206A01309010000MT**

Estado: **ALTA**

Situación: Polígono 13 Parcela 9010

Catastro:



Plano / Foto:

Plano/Imagen no disponible



# Ayuntam. de EL PUIG DE STA. MARÍA

Inventario General de Bienes y Derechos

Referido al 31 de Diciembre de 2017

## Bienes Inmuebles

### (Epigrafe 1º)

Bienes Inmuebles en Inventario - Fichas

Nº en anterior Inventario:

Nº de Expediente:

Titularidad Catastral:

	Superficie del solar (m2)	Superficie construida (m2)	Alturas	Año Construcción
<b>DATOS FÍSICOS:</b>	4.734,00	0,00	0	
<b>DATOS Catastrales:</b>				

Linderos: Ved plano catastral incluido

Características - Estado: Asfaltado

Aprovechamiento: VT Vía de comunicación de dominio público

Naturaleza: Rústica Clasificación: 110202 - CARRETERAS Y CAMINOS

Dominio: **USO PÚBLICO** PGCP: **2120 - Infraestructuras (Rústicas)**

Programa de Servicio: **454 Caminos vecinales.**

#### Datos de Titularidad y del Registro de la Propiedad :

Destino:

Acuerdo:

P.G.O.U.:

Derechos reales a favor:

Derechos personales:

Derechos reales que gravan:

Frutos y rentas:

Valor Cat. Suelo: 0,00 €

Valor Cat. Constr.: 0,00 €

Valor Catastral: 0,00 €

Año de adquisición:

Coste de adquisición: 0,00 €

Fecha de realización del Inventario: **31/12/2010**

Fecha de ALTA en Inventario: 28/09/2010

Valor de ALTA: **1,00 €**

Valor del m2: **0,00 €**

Amortiz. Acumul: **0,24 €**

**Valor TOTAL : 1,00 €**

**Valor Neto Contable: 0,76 €**

Fecha de BAJA en Inventario:

Valor obtenido en la BAJA de Inventario: **0,00 €**

Signatura - Archivo: Ayuntamiento

Incidencia:

Observaciones:

Límite con Agullent, la mitad de la anchura catastrada en este término.





Ficha: **15144**

Nombre: **Camino**

Nº de Invent.: **1105144**

Referencia Catastral: **46206A013090110000MF**

Estado: **ALTA**

Situación: Polígono 13 Parcela 9011

Catastro:

REFERENCIA CATASTRAL DEL INMUEBLE  
46206A013090110000MF

**DATOS DEL INMUEBLE**

UBICACIÓN:  
Polígono 13 Parcela 9011  
CAMINO PUIG (VALENCIA)

UBICACIÓN REAL:  
Agrario (Vía de comunicación de dominio público 89)

PROCESO DE INSCRIPCIÓN:  
190.000000

**DATOS DE LA FINCA A LA QUE PERTENECE EL INMUEBLE**

UBICACIÓN:  
Polígono 13 Parcela 9011  
CAMINO PUIG (VALENCIA)

PROCESO DE INSCRIPCIÓN:  
190

**CONSULTA DESCRIPTIVA Y GRÁFICA DE DATOS CATASTRALES BIENES INMUEBLES DE NATURALEZA RÚSTICA**  
Municipio de PUIG Provincia de VALENCIA

INFORMACIÓN GRÁFICA E. 1/2000

Este documento no es una certificación catastral, pero sus datos pueden ser verificados a través del "Wuero" o datos catastrales en propiedad" de la SIC.

Viernes, 24 de Septiembre de 2017

Plano / Foto:

Plano/Imagen no disponible



# Ayuntam. de EL PUIG DE STA. MARÍA

Inventario General de Bienes y Derechos

Referido al 31 de Diciembre de 2017

## Bienes Inmuebles

### (Epigrafe 1º)

Bienes Inmuebles en Inventario - Fichas

Nº en anterior Inventario:

Nº de Expediente:

Titularidad Catastral:

	Superficie del solar (m2)	Superficie construida (m2)	Alturas	Año Construcción
<b>DATOS FÍSICOS:</b>	158,00	0,00	0	
<b>DATOS Catastrales:</b>				

Linderos: Ved plano catastral incluido

Características - Estado: Tierra natural

Aprovechamiento: VT Vía de comunicación de dominio público

Naturaleza: Rústica Clasificación: 110202 - CARRETERAS Y CAMINOS

Dominio: **USO PÚBLICO** PGCP: **2100 - Terrenos y bienes naturales (Rústicos)**

Programa de Servicio: **454 Caminos vecinales.**

#### Datos de Titularidad y del Registro de la Propiedad :

Destino:

Acuerdo:

P.G.O.U.:

Derechos reales a favor:

Derechos personales:

Derechos reales que gravan:

Frutos y rentas:

Valor Cat. Suelo: 0,00 €

Valor Cat. Constr.: 0,00 €

Valor Catastral: 0,00 €

Año de adquisición:

Coste de adquisición: 0,00 €

Fecha de realización del Inventario: **31/12/2010**

Fecha de ALTA en Inventario: 28/09/2010

Valor de ALTA: **1,00 €**

Valor del m2: **0,00 €**

Amortiz. Acumul:

**Valor TOTAL : 1,00 €**

**Valor Neto Contable: 1,00 €**

Fecha de BAJA en Inventario:

Valor obtenido en la BAJA de Inventario: **0,00 €**

Signatura - Archivo: Ayuntamiento

Incidencia:

Observaciones:



Ficha: **15145** Nombre: **Camino**

Nº de Invent.: **1105145** Referencia Catastral: **46206A013090120000MM** Estado: **ALTA**

Situación: Polígono 13 Parcela 9012

Catastro:



Plano / Foto:

Plano/Imagen no disponible

Nº en anterior Inventario: Nº de Expediente: 

Titularidad Catastral:

	Superficie del solar (m2)	Superficie construida (m2)	Alturas	Año Construcción
<b>DATOS FÍSICOS:</b>	978,00	0,00	0	
<b>DATOS Catastrales:</b>				

Linderos: Ved plano catastral incluido

Características - Estado: Tierra natural

Aprovechamiento: VT Vía de comunicación de dominio público

Naturaleza: Rústica Clasificación: 110202 - CARRETERAS Y CAMINOS

Dominio: **USO PÚBLICO** PGCP: **2100 - Terrenos y bienes naturales (Rústicos)**Programa de Servicio: **454 Caminos vecinales.****Datos de Titularidad y del Registro de la Propiedad :**

Destino:

Acuerdo:

P.G.O.U.:

Derechos reales a favor:

Derechos personales:

Derechos reales que gravan:

Frutos y rentas:

Valor Cat. Suelo: 0,00 €

Valor Cat. Constr.: 0,00 €

Valor Catastral: 0,00 €

Año de adquisición:

Coste de adquisición: 0,00 €

Fecha de realización del Inventario: **31/12/2010**

Fecha de ALTA en Inventario: 28/09/2010

Valor de ALTA: **1,00 €**Valor del m2: **0,00 €**Amortiz. Acumul: **Valor TOTAL : 1,00 €****Valor Neto Contable: 1,00 €**

Fecha de BAJA en Inventario:

Valor obtenido en la BAJA de Inventario: **0,00 €**

Signatura - Archivo: Ayuntamiento

Incidencia:

Observaciones:



Ficha: **15146**

Nombre: **CM VIA PEDRERA**

Nº de Invent.: **1105146**

Referencia Catastral: **46206A013090130000MO**

Estado: **ALTA**

Situación: Polígono 13 Parcela 9013

Catastro:

**REFERENCIA CATASTRAL DEL INMUEBLE**  
46206A013090130000MO

**DATOS DEL INMUEBLE**

PROVINCIA:	Polígono 13 Parcela 9013
CÁDIZ	CADIZ (VALENCIA)
USO DEL TERRENO:	Agrario (Vía de comunicación de dominio público B)
Superficie construida:	100,000000
Superficie construida en planta:	

**DATOS DE LA FINCA A LA QUE PERTENECE EL INMUEBLE**

PROVINCIA:	Polígono 13 Parcela 9013
CÁDIZ	CADIZ (VALENCIA)
Superficie construida:	0,000000
Superficie construida en planta:	

**CONSULTA DESCRIPTIVA Y GRÁFICA DE DATOS CATASTRALES BIENES INMUEBLES DE NATURALEZA RÚSTICA**  
Municipio de PUIG Provincia de VALENCIA

INFORMACION GRÁFICA E: 1/5000

Este documento no es una certificación catastral, pero sus datos pueden ser verificados a través del 'Wuolra' o datos catastrales en propiedad' de la SIC.

Viernes, 24 de Septiembre de 2017

Plano / Foto:

Plano/Imagen no disponible



# Ayuntam. de EL PUIG DE STA. MARÍA

Inventario General de Bienes y Derechos

Referido al 31 de Diciembre de 2017

## Bienes Inmuebles

### (Epigrafe 1º)

Bienes Inmuebles en Inventario - Fichas

Nº en anterior Inventario:

Nº de Expediente:

Titularidad Catastral:

	Superficie del solar (m2)	Superficie construida (m2)	Alturas	Año Construcción
<b>DATOS FÍSICOS:</b>	3.836,00	0,00	0	
<b>DATOS Catastrales:</b>				

Linderos: Ved plano catastral incluido

Características - Estado: Asfaltado

Aprovechamiento: VT Vía de comunicación de dominio público

Naturaleza: Rústica Clasificación: 110202 - CARRETERAS Y CAMINOS

Dominio: **USO PÚBLICO** PGCP: **2120 - Infraestructuras (Rústicas)**

Programa de Servicio: **454 Caminos vecinales.**

#### Datos de Titularidad y del Registro de la Propiedad :

Destino:

Acuerdo:

P.G.O.U.:

Derechos reales a favor:

Derechos personales:

Derechos reales que gravan:

Frutos y rentas:

Valor Cat. Suelo: 0,00 €

Valor Cat. Constr.: 0,00 €

Valor Catastral: 0,00 €

Año de adquisición:

Coste de adquisición: 0,00 €

Fecha de realización del Inventario: **31/12/2010**

Fecha de ALTA en Inventario: 28/09/2010

Valor de ALTA: **1,00 €**

Valor del m2: **0,00 €**

Amortiz. Acumul: **0,24 €**

**Valor TOTAL : 1,00 €**

**Valor Neto Contable: 0,76 €**

Fecha de BAJA en Inventario:

Valor obtenido en la BAJA de Inventario: **0,00 €**

Signatura - Archivo: Ayuntamiento

Incidencia:

Observaciones:



Ficha: **15147** Nombre: **CM PERALTA**

Nº de Invent.: **1105147** Referencia Catastral: **46206A013090200000MX** Estado: **ALTA**

Situación: Polígono 13 Parcela 9020

Catastro:

**REFERENCIA CATASTRAL DEL INMUEBLE**  
46206A013090200000MX

**DATOS DEL INMUEBLE**

AVLACION:  
Polígono 13 Parcela 9020  
CM PERALTA, PUIG (VALENCIA)

AVLACION PLAZA:  
Agrario (Vía de comunicación de dominio público III)

AVLACION PLAZA:  
100.000000

**DATOS DE LA FINCA A LA QUE PERTENECE EL INMUEBLE**

AVLACION:  
Polígono 13 Parcela 9020  
CM PERALTA, PUIG (VALENCIA)

AVLACION PLAZA:  
1.485

**CONSULTA DESCRIPTIVA Y GRÁFICA DE DATOS CATASTRALES BIENES INMUEBLES DE NATURALEZA RÚSTICA**  
Municipio de PUIG Provincia de VALENCIA

INFORMACION GRÁFICA E. 1:8000

Este documento no es una certificación catastral, pero sus datos pueden ser verificados a través del 'Wuero a datos catastrales en protección' de la SIC.

Viernes, 24 de Septiembre de 2017

LEGENDA:  
- Límite de Finca en color  
- Límite de Municipio  
- Límite de Parcela  
- Límite de Contorno  
- Muestra de Datos  
- Límite de Calle  
- Propiedad

Plano / Foto:

Plano/Imagen no disponible



Nº en anterior Inventario:

Nº de Expediente:

Titularidad Catastral:

	Superficie del solar (m2)	Superficie construida (m2)	Alturas	Año Construcción
<b>DATOS FÍSICOS:</b>	1.463,00	0,00	0	
<b>DATOS Catastrales:</b>				

Linderos: Ved plano catastral incluido

Características - Estado: Asfaltado

Aprovechamiento: VT Vía de comunicación de dominio público

Naturaleza: Rústica Clasificación: 110202 - CARRETERAS Y CAMINOS

Dominio: **USO PÚBLICO** PGCP: **2120 - Infraestructuras (Rústicas)**

Programa de Servicio: **454 Caminos vecinales.**

**Datos de Titularidad y del Registro de la Propiedad :**

Destino:

Acuerdo:

P.G.O.U.:

Derechos reales a favor:

Derechos personales:

Derechos reales que gravan:

Frutos y rentas:

Valor Cat. Suelo: 0,00 €

Valor Cat. Constr.: 0,00 €

Valor Catastral: 0,00 €

Año de adquisición:

Coste de adquisición: 0,00 €

Fecha de realización del Inventario: **31/12/2010**

Fecha de ALTA en Inventario: 28/09/2010

Valor de ALTA: **1,00 €**

Valor del m2: **0,00 €**

Amortiz. Acumul: **0,24 €**

**Valor TOTAL : 1,00 €**

**Valor Neto Contable: 0,76 €**

Fecha de BAJA en Inventario:

Valor obtenido en la BAJA de Inventario: **0,00 €**

Signatura - Archivo: Ayuntamiento

Incidencia:

Observaciones:





Ficha: **15148**

Nombre: **Camino**

Nº de Invent.: **1105148**

Referencia Catastral: **46206A013090210000MI**

Estado: **ALTA**

Situación: Polígono 13 Parcela 9021

Catastro:

The image shows a cadastral data form and a map. The form is titled 'CONSULTA DESCRIPTIVA Y GRÁFICA DE DATOS CATASTRALES BIENES INMUEBLES DE NATURALEZA RÚSTICA Municipio de PUIG Provincia de VALENCIA'. It includes sections for 'REFERENCIA CATASTRAL DEL INMUEBLE' (46206A013090210000MI), 'DATOS DEL INMUEBLE' (Polígono 13 Parcela 9021, CAMINO, PUG (VALENCIA)), and 'DATOS DE LA FINCA A LA QUE PERTENECE EL INMUEBLE' (Polígono 13 Parcela 9021, CAMINO, PUG (VALENCIA)). The map shows the location of the property within a cadastral plan, with a scale of 1:2000. A large 'CONFIRMADO' watermark is visible across the form.

Plano / Foto:

Plano/Imagen no disponible



Nº en anterior Inventario:

Nº de Expediente:

Titularidad Catastral:

	Superficie del solar (m2)	Superficie construida (m2)	Alturas	Año Construcción
<b>DATOS FÍSICOS:</b>	580,00	0,00	0	
<b>DATOS Catastrales:</b>				

Linderos: Ved plano catastral incluido

Características - Estado: Tierra natural

Aprovechamiento: VT Vía de comunicación de dominio público

Naturaleza: Rústica Clasificación: 110202 - CARRETERAS Y CAMINOS

Dominio: **USO PÚBLICO** PGCP: **2100 - Terrenos y bienes naturales (Rústicos)**

Programa de Servicio: **454 Caminos vecinales.**

**Datos de Titularidad y del Registro de la Propiedad :**

Destino:

Acuerdo:

P.G.O.U.:

Derechos reales a favor:

Derechos personales:

Derechos reales que gravan:

Frutos y rentas:

Valor Cat. Suelo: 0,00 €

Valor Cat. Constr.: 0,00 €

Valor Catastral: 0,00 €

Año de adquisición:

Coste de adquisición: 0,00 €

Fecha de realización del Inventario: **31/12/2010**

Fecha de ALTA en Inventario: 28/09/2010

Valor de ALTA: **1,00 €**

Valor del m2: **0,00 €**

Amortiz. Acumul:

**Valor TOTAL : 1,00 €**

**Valor Neto Contable: 1,00 €**

Fecha de BAJA en Inventario:

Valor obtenido en la BAJA de Inventario: **0,00 €**

Signatura - Archivo: Ayuntamiento

Incidencia:

Observaciones:



Ficha: **15149**

Nombre: **Camino**

Nº de Invent.: **1105149**

Referencia Catastral: **46206A013090290000MA**

Estado: **ALTA**

Situación: Polígono 13 Parcela 9029

Catastro:

The image shows a cadastral data form and a map. The form is titled 'CONSULTA DESCRIPTIVA Y GRÁFICA DE DATOS CATASTRALES BIENES INMUEBLES DE NATURALEZA RÚSTICA Municipio de PUIG Provincia de VALENCIA'. It includes the following sections:

- REFERENCIA CATASTRAL DEL INMUEBLE:** 46206A013090290000MA
- DATOS DEL INMUEBLE:**
  - Polígono 13 Parcela 9029
  - CAMINO, PUG (VALENCIA)
  - Uso: Agrario (Vía de comunicación de dominio público B1)
  - Superficie: 100,00 m<sup>2</sup>
- DATOS DE LA FINCA A LA QUE PERTENECE EL INMUEBLE:**
  - Polígono 13 Parcela 9029
  - CAMINO, PUG (VALENCIA)
  - Superficie: 285 m<sup>2</sup>

The map on the right shows the location of the property within the cadastral plan, with a scale of 1:2000. It includes a legend for various types of boundaries and features.

Plano / Foto:

Plano/Imagen no disponible



## Ayuntam. de EL PUIG DE STA. MARÍA

Inventario General de Bienes y Derechos  
Referido al 31 de Diciembre de 2017

## Bienes Inmuebles (Epigrafe 1º)

Bienes Inmuebles en Inventario - Fichas

Nº en anterior Inventario:

Nº de Expediente:

Titularidad Catastral:

	Superficie del solar (m2)	Superficie construida (m2)	Alturas	Año Construcción
<b>DATOS FÍSICOS:</b>	209,00	0,00	0	
<b>DATOS Catastrales:</b>				

Linderos: Ved plano catastral incluido

Características - Estado: Tierra natural

Aprovechamiento: VT Vía de comunicación de dominio público

Naturaleza: Rústica Clasificación: 110202 - CARRETERAS Y CAMINOS

Dominio: **USO PÚBLICO** PGCP: **2100 - Terrenos y bienes naturales (Rústicos)**

Programa de Servicio: **454 Caminos vecinales.**

### Datos de Titularidad y del Registro de la Propiedad :

Destino:

Acuerdo:

P.G.O.U.:

Derechos reales a favor:

Derechos personales:

Derechos reales que gravan:

Frutos y rentas:

Valor Cat. Suelo: 0,00 €

Valor Cat. Constr.: 0,00 €

Valor Catastral: 0,00 €

Año de adquisición:

Coste de adquisición: 0,00 €

Fecha de realización del Inventario: **31/12/2010**

Fecha de ALTA en Inventario: 28/09/2010

Valor de ALTA: **1,00 €**

Valor del m2: **0,00 €**

Amortiz. Acumul:

**Valor TOTAL : 1,00 €**

**Valor Neto Contable: 1,00 €**

Fecha de BAJA en Inventario:

Valor obtenido en la BAJA de Inventario: **0,00 €**

Signatura - Archivo: Ayuntamiento

Incidencia:

Observaciones:




Ficha: **15150** Nombre: **Camino**

Nº de Invent.: **1105150** Referencia Catastral: **46206A013090300000MH** Estado: **ALTA**

Situación: Polígono 13 Parcela 9030

Catastro:



Plano / Foto:

Plano/Imagen no disponible



# Ayuntam. de EL PUIG DE STA. MARÍA

Inventario General de Bienes y Derechos

Referido al 31 de Diciembre de 2017

## Bienes Inmuebles

### (Epigrafe 1º)

Bienes Inmuebles en Inventario - Fichas

Nº en anterior Inventario:

Nº de Expediente:

Titularidad Catastral:

	Superficie del solar (m2)	Superficie construida (m2)	Alturas	Año Construcción
<b>DATOS FÍSICOS:</b>	477,00	0,00	0	
<b>DATOS Catastrales:</b>				

Linderos: Ved plano catastral incluido

Características - Estado: Tierra natural

Aprovechamiento: VT Vía de comunicación de dominio público

Naturaleza: Rústica Clasificación: 110202 - CARRETERAS Y CAMINOS

Dominio: **USO PÚBLICO** PGCP: **2100 - Terrenos y bienes naturales (Rústicos)**

Programa de Servicio: **454 Caminos vecinales.**

#### Datos de Titularidad y del Registro de la Propiedad :

Destino:

Acuerdo:

P.G.O.U.:

Derechos reales a favor:

Derechos personales:

Derechos reales que gravan:

Frutos y rentas:

Valor Cat. Suelo: 0,00 €

Valor Cat. Constr.: 0,00 €

Valor Catastral: 0,00 €

Año de adquisición:

Coste de adquisición: 0,00 €

Fecha de realización del Inventario: **31/12/2010**

Fecha de ALTA en Inventario: 28/09/2010

Valor de ALTA: **1,00 €**

Valor del m2: **0,00 €**

Amortiz. Acumul:

**Valor TOTAL : 1,00 €**

**Valor Neto Contable: 1,00 €**

Fecha de BAJA en Inventario:

Valor obtenido en la BAJA de Inventario: **0,00 €**

Signatura - Archivo: Ayuntamiento

Incidencia:

Observaciones:




Ficha: **15151** Nombre: **Camino**

Nº de Invent.: **1105151** Referencia Catastral: **46206A013090310000MW** Estado: **ALTA**

Situación: Polígono 13 Parcela 9031

Catastro:



Plano / Foto:

Plano/Imagen no disponible



# Ayuntam. de EL PUIG DE STA. MARÍA

Inventario General de Bienes y Derechos  
Referido al 31 de Diciembre de 2017

## Bienes Inmuebles (Epigrafe 1º)

Bienes Inmuebles en Inventario - Fichas

Nº en anterior Inventario:

Nº de Expediente:

Titularidad Catastral:

	Superficie del solar (m2)	Superficie construida (m2)	Alturas	Año Construcción
<b>DATOS FÍSICOS:</b>	3.359,00	0,00	0	
<b>DATOS Catastrales:</b>				

Linderos: Ved plano catastral incluido

Características - Estado: Tierra natural

Aprovechamiento: VT Vía de comunicación de dominio público

Naturaleza: Rústica Clasificación: 110202 - CARRETERAS Y CAMINOS

Dominio: **USO PÚBLICO** PGCP: **2100 - Terrenos y bienes naturales (Rústicos)**

Programa de Servicio: **454 Caminos vecinales.**

### Datos de Titularidad y del Registro de la Propiedad :

Destino:

Acuerdo:

P.G.O.U.:

Derechos reales a favor:

Derechos personales:

Derechos reales que gravan:

Frutos y rentas:

Valor Cat. Suelo: 0,00 €

Valor Cat. Constr.: 0,00 €

Valor Catastral: 0,00 €

Año de adquisición:

Coste de adquisición: 0,00 €

Fecha de realización del Inventario: **31/12/2010**

Fecha de ALTA en Inventario: 28/09/2010

Valor de ALTA: **1,00 €**

Valor del m2: **0,00 €**

Amortiz. Acumul:

**Valor TOTAL : 1,00 €**

**Valor Neto Contable: 1,00 €**

Fecha de BAJA en Inventario:

Valor obtenido en la BAJA de Inventario: **0,00 €**

Signatura - Archivo: Ayuntamiento

Incidencia:

Observaciones:





Ficha: **15152**

Nombre: **Camino**

Nº de Invent.: **1105152**

Referencia Catastral: **46206A013090320000MA**

Estado: **ALTA**

Situación: Polígono 13 Parcela 9032

Catastro:

**CONSULTA DESCRIPTIVA Y GRÁFICA DE DATOS CATASTRALES BIENES INMUEBLES DE NATURALEZA RÚSTICA**  
Municipio de PUIG Provincia de VALENCIA

REFERENCIA CATASTRAL DEL INMUEBLE  
46206A013090320000MA

**DATOS DEL INMUEBLE**

POSICIÓN:  
Polígono 13 Parcela 9032  
CAMINO PUIG (VALENCIA)

USO DESTINADO:  
Agrario (Vía de comunicación de dominio público III)

USO REALIZADO:  
100.000000

**DATOS DE LA FINCA A LA QUE PERTENECE EL INMUEBLE**

POSICIÓN:  
Polígono 13 Parcela 9032  
CAMINO PUIG (VALENCIA)

USO DESTINADO:  
100.000000

USO REALIZADO:  
100.000000

Este documento no es una certificación catastral, pero sus datos pueden ser verificados a través del "Wuoteo a datos catastrales en protección" de la IGC.

Domingo, 25 de Septiembre de 2017

Plano / Foto:

Plano/Imagen no disponible



Nº en anterior Inventario:  Nº de Expediente:

Titularidad Catastral:

	Superficie del solar (m2)	Superficie construida (m2)	Alturas	Año Construcción
<b>DATOS FÍSICOS:</b>	380,00	0,00	0	
<b>DATOS Catastrales:</b>				

Linderos: Ved plano catastral incluido

Características - Estado: Tierra natural

Aprovechamiento: VT Vía de comunicación de dominio público

Naturaleza: Rústica Clasificación: 110202 - CARRETERAS Y CAMINOS

Dominio: **USO PÚBLICO** PGCP: **2100 - Terrenos y bienes naturales (Rústicos)**

Programa de Servicio: **454 Caminos vecinales.**

**Datos de Titularidad y del Registro de la Propiedad :**

Destino:

Acuerdo:

P.G.O.U.:

Derechos reales a favor:

Derechos personales:

Derechos reales que gravan:

Frutos y rentas:

Valor Cat. Suelo: 0,00 €

Valor Cat. Constr.: 0,00 €

Valor Catastral: 0,00 €

Año de adquisición:

Coste de adquisición: 0,00 €

Fecha de realización del Inventario: **31/12/2010**

Fecha de ALTA en Inventario: 28/09/2010

Valor de ALTA: **1,00 €**

Valor del m2: **0,00 €**

Amortiz. Acumul:

**Valor TOTAL : 1,00 €**

**Valor Neto Contable: 1,00 €**

Fecha de BAJA en Inventario:

Valor obtenido en la BAJA de Inventario: **0,00 €**

Signatura - Archivo: Ayuntamiento

Incidencia:

Observaciones:



Ficha: **15153**

Nombre: **Camino**

Nº de Invent.: **1105153**

Referencia Catastral: **46206A013090330000MB**

Estado: **ALTA**

Situación: Polígono 13 Parcela 9033

Catastro:

**CONSULTA DESCRIPTIVA Y GRÁFICA DE DATOS CATASTRALES BIENES INMUEBLES DE NATURALEZA RÚSTICA**  
Municipio de PUIG Provincia de VALENCIA

REFERENCIA CATASTRAL DEL INMUEBLE  
**46206A013090330000MB**

**DATOS DEL INMUEBLE**

POSICIÓN:  
Polígono 13 Parcela 9033  
**CAMINO PUIG (VALENCIA)**

USO DESTINADO:  
Agrario (Vía de comunicación de dominio público III)

PROTECCIÓN ESPECIAL:  
NO APLICA

**DATOS DE LA FINCA A LA QUE PERTENECE EL INMUEBLE**

POSICIÓN:  
Polígono 13 Parcela 9033  
**CAMINO PUIG (VALENCIA)**

PROTECCIÓN ESPECIAL:  
NO APLICA

Este documento no es una certificación catastral, pero sus datos pueden ser verificados a través del "Wuoteo" o datos catastrales en protección" de la DGC.

Domingo, 25 de Septiembre de 2017

Plano / Foto:

Plano/Imagen no disponible



Nº en anterior Inventario:  Nº de Expediente:

Titularidad Catastral:

	Superficie del solar (m2)	Superficie construida (m2)	Alturas	Año Construcción
<b>DATOS FÍSICOS:</b>	314,00	0,00	0	
<b>DATOS Catastrales:</b>				

Linderos: Ved plano catastral incluido

Características - Estado: Tierra natural

Aprovechamiento: VT Vía de comunicación de dominio público

Naturaleza: Rústica Clasificación: 110202 - CARRETERAS Y CAMINOS

Dominio: **USO PÚBLICO** PGCP: **2100 - Terrenos y bienes naturales (Rústicos)**

Programa de Servicio: **454 Caminos vecinales.**

**Datos de Titularidad y del Registro de la Propiedad :**

Destino:

Acuerdo:

P.G.O.U.:

Derechos reales a favor:

Derechos personales:

Derechos reales que gravan:

Frutos y rentas:

Valor Cat. Suelo: 0,00 €

Valor Cat. Constr.: 0,00 €

Valor Catastral: 0,00 €

Año de adquisición:

Coste de adquisición: 0,00 €

Fecha de realización del Inventario: **31/12/2010**

Fecha de ALTA en Inventario: 28/09/2010

Valor de ALTA: **1,00 €**

Valor del m2: **0,00 €**

Amortiz. Acumul:

**Valor TOTAL : 1,00 €**

**Valor Neto Contable: 1,00 €**

Fecha de BAJA en Inventario:

Valor obtenido en la BAJA de Inventario: **0,00 €**

Signatura - Archivo: Ayuntamiento

Incidencia:

Observaciones:



Ficha: **15154** Nombre: **Camino**

Nº de Invent.: **1105154** Referencia Catastral: **46206A013090340000MY** Estado: **ALTA**

Situación: Polígono 13 Parcela 9034

Catastro:



Plano / Foto:

Plano/Imagen no disponible

Nº en anterior Inventario: Nº de Expediente: 

Titularidad Catastral:

	Superficie del solar (m2)	Superficie construida (m2)	Alturas	Año Construcción
<b>DATOS FÍSICOS:</b>	2.012,00	0,00	0	
<b>DATOS Catastrales:</b>				

Linderos: Ved plano catastral incluido

Características - Estado: Tierra natural

Aprovechamiento: VT Vía de comunicación de dominio público

Naturaleza: Rústica Clasificación: 110202 - CARRETERAS Y CAMINOS

Dominio: **USO PÚBLICO** PGCP: **2100 - Terrenos y bienes naturales (Rústicos)**Programa de Servicio: **454 Caminos vecinales.****Datos de Titularidad y del Registro de la Propiedad :**

Destino:

Acuerdo:

P.G.O.U.:

Derechos reales a favor:

Derechos personales:

Derechos reales que gravan:

Frutos y rentas:

Valor Cat. Suelo: 0,00 €

Valor Cat. Constr.: 0,00 €

Valor Catastral: 0,00 €

Año de adquisición:

Coste de adquisición: 0,00 €

Fecha de realización del Inventario: **31/12/2010**

Fecha de ALTA en Inventario: 28/09/2010

Valor de ALTA: **1,00 €**Valor del m2: **0,00 €**Amortiz. Acumul: **Valor TOTAL : 1,00 €****Valor Neto Contable: 1,00 €**

Fecha de BAJA en Inventario:

Valor obtenido en la BAJA de Inventario: **0,00 €**

Signatura - Archivo: Ayuntamiento

Incidencia:

Observaciones:



Ficha: **15155**

Nombre: **Camino**

Nº de Invent.: **1105155**

Referencia Catastral: **46206A013090350000MG**

Estado: **ALTA**

Situación: Polígono 13 Parcela 9035

Catastro:

CONSULTA DESCRIPTIVA Y GRÁFICA DE DATOS CATASTRALES  
BIENES INMUEBLES DE NATURALEZA RÚSTICA  
Municipio de PUIG Provincia de VALENCIA

REFERENCIA CATASTRAL DEL INMUEBLE  
46206A013090350000MG

**DATOS DEL INMUEBLE**

LOCALIDAD: Polígono 13 Parcela 9035  
CAMINO, PUIG (VALENCIA)

USO DESTINADO: Agrario (Vía de comunicación de dominio público B9)

PROTECCIÓN ESPECIAL: 100.000000

**DATOS DE LA FINCA A LA QUE PERTENECE EL INMUEBLE**

LOCALIDAD: Polígono 13 Parcela 9035  
CAMINO, PUIG (VALENCIA)

ÁREA SUPERFICIE: 1.476

INFORMACIÓN GRÁFICA E: 1:40000

Este documento es un copia digitalizada catastral, por lo que deberá ser verificado a través del "Módulo de datos catastrales en protección" de la IGC.

Viernes, 24 de Septiembre de 2017

Legend:  
- Límite de Finca en color  
- Límite de Municipio  
- Límite de Parcela  
- Límite de Contorno  
- Molinos y aceñas  
- Límite de zona verde  
- Propiedad

Plano / Foto:

Plano/Imagen no disponible



# Ayuntam. de EL PUIG DE STA. MARÍA

Inventario General de Bienes y Derechos

Referido al 31 de Diciembre de 2017

## Bienes Inmuebles

### (Epigrafe 1º)

Bienes Inmuebles en Inventario - Fichas

Nº en anterior Inventario:

Nº de Expediente:

Titularidad Catastral:

	Superficie del solar (m2)	Superficie construida (m2)	Alturas	Año Construcción
<b>DATOS FÍSICOS:</b>	1.475,00	0,00	0	
<b>DATOS Catastrales:</b>				

Linderos: Ved plano catastral incluido

Características - Estado: Tierra natural

Aprovechamiento: VT Vía de comunicación de dominio público

Naturaleza: Rústica Clasificación: 110202 - CARRETERAS Y CAMINOS

Dominio: **USO PÚBLICO** PGCP: **2100 - Terrenos y bienes naturales (Rústicos)**

Programa de Servicio: **454 Caminos vecinales.**

#### Datos de Titularidad y del Registro de la Propiedad :

Destino:

Acuerdo:

P.G.O.U.:

Derechos reales a favor:

Derechos personales:

Derechos reales que gravan:

Frutos y rentas:

Valor Cat. Suelo: 0,00 €

Valor Cat. Constr.: 0,00 €

Valor Catastral: 0,00 €

Año de adquisición:

Coste de adquisición: 0,00 €

Fecha de realización del Inventario: **31/12/2010**

Fecha de ALTA en Inventario: 28/09/2010

Valor de ALTA: **1,00 €**

Valor del m2: **0,00 €**

Amortiz. Acumul:

**Valor TOTAL : 1,00 €**

**Valor Neto Contable: 1,00 €**

Fecha de BAJA en Inventario:

Valor obtenido en la BAJA de Inventario: **0,00 €**

Signatura - Archivo: Ayuntamiento

Incidencia:

Observaciones:





Ficha: **15156**

Nombre: **Camino**

Nº de Invent.: **1105156**

Referencia Catastral: **46206A013090460000MK**

Estado: **ALTA**

Situación: Polígono 13 Parcela 9046

Catastro:

**REFERENCIA CATASTRAL DEL INMUEBLE**  
46206A013090460000MK

**DATOS DEL INMUEBLE**

PROVINCIA: Polígono 13 Parcela 9046  
CAMINO, PUIG (VALENCIA)

USO DESTINADO: Agrario (Vía de comunicación de dominio público III)

PROVINCIA: VALENCIA

PROVINCIA: VALENCIA

**DATOS DE LA FINCA A LA QUE PERTENECE EL INMUEBLE**

PROVINCIA: Polígono 13 Parcela 9046  
CAMINO, PUIG (VALENCIA)

PROVINCIA: VALENCIA

PROVINCIA: VALENCIA

**CONSULTA DESCRIPTIVA Y GRÁFICA DE DATOS CATASTRALES**  
**BIENES INMUEBLES DE NATURALEZA RÚSTICA**  
Municipio de PUIG Provincia de VALENCIA

INFORMACION GRÁFICA E. 1/2000

Este documento no es una certificación catastral, pero sus datos pueden ser verificados a través del "Wuolra" o datos catastrales en profundidad" de la IGC.

Viernes, 24 de Septiembre de 2017

LEGENDA:  
- Límite de Finca en terreno  
- Límite de Mariposa  
- Límite de Parcela  
- Límite de Contorno  
- Muestreo y datos  
- Límite de Vía Pública  
- Propiedad

Plano / Foto:

Plano/Imagen no disponible

Nº en anterior Inventario: Nº de Expediente: 

Titularidad Catastral:

	Superficie del solar (m2)	Superficie construida (m2)	Alturas	Año Construcción
<b>DATOS FÍSICOS:</b>	371,00	0,00	0	
<b>DATOS Catastrales:</b>				

Linderos: Ved plano catastral incluido

Características - Estado: Tierra natural

Aprovechamiento: VT Vía de comunicación de dominio público

Naturaleza: Rústica Clasificación: 110202 - CARRETERAS Y CAMINOS

Dominio: **USO PÚBLICO** PGCP: **2100 - Terrenos y bienes naturales (Rústicos)**Programa de Servicio: **454 Caminos vecinales.****Datos de Titularidad y del Registro de la Propiedad :**

Destino:

Acuerdo:

P.G.O.U.:

Derechos reales a favor:

Derechos personales:

Derechos reales que gravan:

Frutos y rentas:

Valor Cat. Suelo: 0,00 €

Valor Cat. Constr.: 0,00 €

Valor Catastral: 0,00 €

Año de adquisición:

Coste de adquisición: 0,00 €

Fecha de realización del Inventario: **31/12/2010**

Fecha de ALTA en Inventario: 28/09/2010

Valor de ALTA: **1,00 €**Valor del m2: **0,00 €**Amortiz. Acumul: **Valor TOTAL : 1,00 €****Valor Neto Contable: 1,00 €**

Fecha de BAJA en Inventario:

Valor obtenido en la BAJA de Inventario: **0,00 €**

Signatura - Archivo: Ayuntamiento

Incidencia:

Observaciones:



Ficha: **15157**

Nombre: **CM PERALTA**

Nº de Invent.: **1105157**

Referencia Catastral: **46206A013090470000MR**

Estado: **ALTA**

Situación: Polígono 13 Parcela 9047

Catastro:

**REFERENCIA CATASTRAL DEL INMUEBLE**  
46206A013090470000MR

**DATOS DEL INMUEBLE**

AVLACION:  
Polígono 13 Parcela 9047  
CM PERALTA, PUIG (VALENCIA)

AVLACION PLAZA:  
Agrario (Vía de comunicación de dominio público 89)

AVLACION PLAZA:  
100.000000

**DATOS DE LA FINCA A LA QUE PERTENECE EL INMUEBLE**

AVLACION:  
Polígono 13 Parcela 9047  
CM PERALTA, PUIG (VALENCIA)

AVLACION PLAZA:  
120

**CONSULTA DESCRIPTIVA Y GRÁFICA DE DATOS CATASTRALES BIENES INMUEBLES DE NATURALEZA RÚSTICA**  
Municipio de PUIG Provincia de VALENCIA

INFORMACION GRÁFICA E. 1/2000

Este documento no es una certificación catastral, pero sus datos pueden ser verificados a través del "Wuoteo a datos catastrales en protección" de la DGC.

Viernes, 24 de Septiembre de 2017

LEGENDA:  
- Límite de Finca en color  
- Límite de Municipio  
- Límite de Parcela  
- Límite de Contorno  
- Muestra de Suelo  
- Límite de Vía Pública  
- Propiedad

Plano / Foto:

Plano/Imagen no disponible

Nº en anterior Inventario: Nº de Expediente: 

Titularidad Catastral:

	Superficie del solar (m2)	Superficie construida (m2)	Alturas	Año Construcción
<b>DATOS FÍSICOS:</b>	128,00	0,00	0	
<b>DATOS Catastrales:</b>				

Linderos: Ved plano catastral incluido

Características - Estado: Asfaltado

Aprovechamiento: VT Vía de comunicación de dominio público

Naturaleza: Rústica Clasificación: 110202 - CARRETERAS Y CAMINOS

Dominio: **USO PÚBLICO** PGCP: **2120 - Infraestructuras (Rústicas)**Programa de Servicio: **454 Caminos vecinales.****Datos de Titularidad y del Registro de la Propiedad :**

Destino:

Acuerdo:

P.G.O.U.:

Derechos reales a favor:

Derechos personales:

Derechos reales que gravan:

Frutos y rentas:

Valor Cat. Suelo: 0,00 €

Valor Cat. Constr.: 0,00 €

Valor Catastral: 0,00 €

Año de adquisición:

Coste de adquisición: 0,00 €

Fecha de realización del Inventario: **31/12/2010**

Fecha de ALTA en Inventario: 28/09/2010

Valor de ALTA: **1,00 €**Valor del m2: **0,00 €**Amortiz. Acumul: **0,24 €****Valor TOTAL : 1,00 €****Valor Neto Contable: 0,76 €**

Fecha de BAJA en Inventario:

Valor obtenido en la BAJA de Inventario: **0,00 €**

Signatura - Archivo: Ayuntamiento

Incidencia:

Observaciones:



Ficha: **15158**

Nombre: **Camino**

Nº de Invent.: **1105158**

Referencia Catastral: **46206A01309050000MR**

Estado: **ALTA**

Situación: Polígono 13 Parcela 9050

Catastro:

REFERENCIA CATASTRAL DEL INMUEBLE  
46206A01309050000MR

**DATOS DEL INMUEBLE**

Parcela: Bueta Polígono: 13 Parcela: 9050  
CAMINO, PUIG (VALENCIA)

**DATOS DE LA FINCA A LA QUE PERTENECE EL INMUEBLE**

Parcela: Polígono: 13 Parcela: 9050  
CAMINO, PUIG (VALENCIA)

CONSULTA DESCRIPTIVA Y GRÁFICA DE DATOS CATASTRALES  
BIENES INMUEBLES DE NATURALEZA RÚSTICA  
Municipio de PUIG Provincia de VALENCIA

INFORMACIÓN GRÁFICA E. 1/2000

Este documento no es una certificación catastral, pero sus datos pueden ser verificados a través del 'Wuolra' o datos catastrales en protección' de la SIC.

Valencia, 12 de Noviembre de 2016

Plano / Foto:

Plano/Imagen no disponible



## Ayuntam. de EL PUIG DE STA. MARÍA

Inventario General de Bienes y Derechos

Referido al 31 de Diciembre de 2017

## Bienes Inmuebles

(Epigrafe 1º)

Bienes Inmuebles en Inventario - Fichas

Nº en anterior Inventario:

Nº de Expediente:

Titularidad Catastral:

	Superficie del solar (m2)	Superficie construida (m2)	Alturas	Año Construcción
<b>DATOS FÍSICOS:</b>	54,00	0,00	0	
<b>DATOS Catastrales:</b>				

Linderos: Ved plano catastral incluido

Características - Estado: Tierra natural

Aprovechamiento: VT Vía de comunicación de dominio público

Naturaleza: Rústica Clasificación: 110202 - CARRETERAS Y CAMINOS

Dominio: **USO PÚBLICO** PGCP: **2100 - Terrenos y bienes naturales (Rústicos)**

Programa de Servicio: **454 Caminos vecinales.**

### Datos de Titularidad y del Registro de la Propiedad :

Destino:

Acuerdo:

P.G.O.U.:

Derechos reales a favor:

Derechos personales:

Derechos reales que gravan:

Frutos y rentas:

Valor Cat. Suelo: 0,00 €

Valor Cat. Constr.: 0,00 €

Valor Catastral: 0,00 €

Año de adquisición:

Coste de adquisición: 0,00 €

Fecha de realización del Inventario: **31/12/2010**

Fecha de ALTA en Inventario: 28/09/2010

Valor de ALTA: **1,00 €**

Valor del m2: **0,00 €**

Amortiz. Acumul:

**Valor TOTAL : 1,00 €**

**Valor Neto Contable: 1,00 €**

Fecha de BAJA en Inventario:

Valor obtenido en la BAJA de Inventario: **0,00 €**

Signatura - Archivo: Ayuntamiento

Incidencia:

Observaciones:



Ficha: **15159** Nombre: **CM PALMERA**

Nº de Invent.: **1105159** Referencia Catastral: **46206A014090030000MU** Estado: **ALTA**

Situación: Polígono 14 Parcela 9003

Catastro:

**REFERENCIA CATASTRAL DEL INMUEBLE**  
46206A014090030000MU

**DATOS DEL INMUEBLE**

PROVINCIA: Polígono 14 Parcela 9003  
CM PALMERA, PUIG (VALENCIA)

USO DESTINADO: Agrario (Vía de comunicación de elemento público III)

PROVINCIA: Polígono 14 Parcela 9003  
CM PALMERA, PUIG (VALENCIA)

USO DESTINADO: 1.027

**CONSULTA DESCRIPTIVA Y GRÁFICA DE DATOS CATASTRALES BIENES INMUEBLES DE NATURALEZA RÚSTICA**  
Municipio de PUIG Provincia de VALENCIA

INFORMACIÓN GRÁFICA E. 1:6000

Este documento no es una certificación catastral, pero sus datos pueden ser verificados a través del "Wuero a datos catastrales en protección" de la IGC.

Viernes, 24 de Septiembre de 2017

Legend:  
- Límite de Parcela  
- Límite de Municipio  
- Límite de Comunidad  
- Límite de Calle  
- Límite de Parcela  
- Límite de Parcela

Plano / Foto:

Plano/Imagen no disponible



Nº en anterior Inventario:

Nº de Expediente:

Titularidad Catastral:

	Superficie del solar (m2)	Superficie construida (m2)	Alturas	Año Construcción
<b>DATOS FÍSICOS:</b>	1.227,00	0,00	0	
<b>DATOS Catastrales:</b>				

Linderos: Ved plano catastral incluido

Características - Estado: Zahorra

Aprovechamiento: VT Vía de comunicación de dominio público

Naturaleza: Rústica Clasificación: 110202 - CARRETERAS Y CAMINOS

Dominio: **USO PÚBLICO** PGCP: **2120 - Infraestructuras (Rústicas)**

Programa de Servicio: **454 Caminos vecinales.**

**Datos de Titularidad y del Registro de la Propiedad :**

Destino:

Acuerdo:

P.G.O.U.:

Derechos reales a favor:

Derechos personales:

Derechos reales que gravan:

Frutos y rentas:

Valor Cat. Suelo: 0,00 €

Valor Cat. Constr.: 0,00 €

Valor Catastral: 0,00 €

Año de adquisición:

Coste de adquisición: 0,00 €

Fecha de realización del Inventario: **31/12/2010**

Fecha de ALTA en Inventario: 28/09/2010

Valor de ALTA: **1,00 €**

Valor del m2: **0,00 €**

Amortiz. Acumul: **0,24 €**

**Valor TOTAL : 1,00 €**

**Valor Neto Contable: 0,76 €**

Fecha de BAJA en Inventario:

Valor obtenido en la BAJA de Inventario: **0,00 €**

Signatura - Archivo: Ayuntamiento

Incidencia:

Observaciones:






Ficha: **15160** Nombre: **Camino**

Nº de Invent.: **1105160** Referencia Catastral: **46206A014090050000MW** Estado: **ALTA**

Situación: Polígono 14 Parcela 9005

Catastro:



Plano / Foto:

Plano/Imagen no disponible



# Ayuntam. de EL PUIG DE STA. MARÍA

Inventario General de Bienes y Derechos

Referido al 31 de Diciembre de 2017

## Bienes Inmuebles

### (Epigrafe 1º)

Bienes Inmuebles en Inventario - Fichas

Nº en anterior Inventario:

Nº de Expediente:

Titularidad Catastral:

	Superficie del solar (m2)	Superficie construida (m2)	Alturas	Año Construcción
<b>DATOS FÍSICOS:</b>	621,00	0,00	0	
<b>DATOS Catastrales:</b>				

Linderos: Ved plano catastral incluido

Características - Estado: Zahorra

Aprovechamiento: VT Vía de comunicación de dominio público

Naturaleza: Rústica Clasificación: 110202 - CARRETERAS Y CAMINOS

Dominio: **USO PÚBLICO** PGCP: **2120 - Infraestructuras (Rústicas)**

Programa de Servicio: **454 Caminos vecinales.**

#### Datos de Titularidad y del Registro de la Propiedad :

Destino:

Acuerdo:

P.G.O.U.:

Derechos reales a favor:

Derechos personales:

Derechos reales que gravan:

Frutos y rentas:

Valor Cat. Suelo: 0,00 €

Valor Cat. Constr.: 0,00 €

Valor Catastral: 0,00 €

Año de adquisición:

Coste de adquisición: 0,00 €

Fecha de realización del Inventario: **31/12/2010**

Fecha de ALTA en Inventario: 28/09/2010

Valor de ALTA: **1,00 €**

Valor del m2: **0,00 €**

Amortiz. Acumul: **0,24 €**

**Valor TOTAL : 1,00 €**

**Valor Neto Contable: 0,76 €**

Fecha de BAJA en Inventario:

Valor obtenido en la BAJA de Inventario: **0,00 €**

Signatura - Archivo: Ayuntamiento

Incidencia:

Observaciones:

No aparece en Padrón IBI.

>>> Asegurar que es del Ayto.



Ficha: **15161**

Nombre: **Camino**

Nº de Invent.: **1105161**

Referencia Catastral: **46206A014090070000MB**

Estado: **ALTA**

Situación: Polígono 14 Parcela 9007

Catastro:

REFERENCIA CATASTRAL DEL INMUEBLE  
46206A014090070000MB

**DATOS DEL INMUEBLE**

LOCALIDAD: Polígono 14 Parcela 9007  
COM. PUEBLO: PUIG (VALENCIA)

USO DESTINADO: Agrario (Vía de comunicación de dominio público B9)

PROVINCIA: VALENCIA

TERMINO: 100.000000

**DATOS DE LA FINCA A LA QUE PERTENECE EL INMUEBLE**

LOCALIDAD: Polígono 14 Parcela 9007  
COM. PUEBLO: PUIG (VALENCIA)

TERMINO: 100.000000

ÁREA: 0.1888

**CONSULTA DESCRIPTIVA Y GRÁFICA DE DATOS CATASTRALES BIENES INMUEBLES DE NATURALEZA RÚSTICA**  
Municipio de PUIG Provincia de VALENCIA

INFORMACION GRÁFICA E: 1:8000

Este documento no es una certificación catastral, pero sus datos pueden ser verificados a través del 'Wuolac' a datos catastrales no protegidos' de la IGC.

Viernes, 24 de Septiembre de 2017

Legend:  
- Límite de Finca en terreno  
- Límite de Mariposa  
- Límite de Parcela  
- Límite de Comunidad  
- Muestreo y Acotación  
- Límite de Vía Pública  
- Propiedad

Plano / Foto:

Plano/Imagen no disponible

Nº en anterior Inventario:  Nº de Expediente: 

Titularidad Catastral:

	Superficie del solar (m2)	Superficie construida (m2)	Alturas	Año Construcción
<b>DATOS FÍSICOS:</b>	2.309,00	0,00	0	
<b>DATOS Catastrales:</b>				

Linderos: Ved plano catastral incluido

Características - Estado: Zahorra

Aprovechamiento: VT Vía de comunicación de dominio público

Naturaleza: Rústica Clasificación: 110202 - CARRETERAS Y CAMINOS

Dominio: **USO PÚBLICO** PGCP: **2120 - Infraestructuras (Rústicas)**Programa de Servicio: **454 Caminos vecinales.****Datos de Titularidad y del Registro de la Propiedad :**

Destino:

Acuerdo:

P.G.O.U.:

Derechos reales a favor:

Derechos personales:

Derechos reales que gravan:

Frutos y rentas:

Valor Cat. Suelo: 0,00 €

Valor Cat. Constr.: 0,00 €

Valor Catastral: 0,00 €

Año de adquisición:

Coste de adquisición: 0,00 €

Fecha de realización del Inventario: **31/12/2010**

Fecha de ALTA en Inventario: 28/09/2010

Valor de ALTA: **1,00 €**Valor del m2: **0,00 €**Amortiz. Acumul: **0,24 €****Valor TOTAL : 1,00 €****Valor Neto Contable: 0,76 €**

Fecha de BAJA en Inventario:

Valor obtenido en la BAJA de Inventario: **0,00 €**

Signatura - Archivo: Ayuntamiento

Incidencia:

Observaciones:



Ficha: **15162**

Nombre: **Camino**

Nº de Invent.: **1105162**

Referencia Catastral: **46206A014090090000MG**

Estado: **ALTA**

Situación: Polígono 14 Parcela 9009

Catastro:

**CONSULTA DESCRIPTIVA Y GRÁFICA DE DATOS CATASTRALES BIENES INMUEBLES DE NATURALEZA RÚSTICA**  
Municipio de PUIG Provincia de VALENCIA

**REFERENCIA CATASTRAL DEL INMUEBLE**  
46206A014090090000MG

**DATOS DEL INMUEBLE**  
POLÍGONO: Polígono 14 Parcela 9009  
CAMINO, PUIG (VALENCIA)  
USO: Agrario (Vía de comunicación de dominio público B1)

**DATOS DE LA FINCA A LA QUE PERTENECE EL INMUEBLE**  
POLÍGONO: Polígono 14 Parcela 9009  
CAMINO, PUIG (VALENCIA)

**INFORMACION GRÁFICA**  
E. 1/2000

Este documento no es una certificación catastral, pero sus datos pueden ser verificados a través del 'Wuoteo o datos catastrales en profundidad' de la IGC.

Valencia, 24 de Septiembre de 2013

LEYENDA:  
- Límite de Finca en terreno  
- Límite de Mariposa  
- Límite de Parcela  
- Límite de Contorno  
- Muestreo y Acotación  
- Límite de Vía Pública  
- Propiedad

Plano / Foto:

Plano/Imagen no disponible



# Ayuntam. de EL PUIG DE STA. MARÍA

Inventario General de Bienes y Derechos  
Referido al 31 de Diciembre de 2017

## Bienes Inmuebles (Epigrafe 1º)

Bienes Inmuebles en Inventario - Fichas

Nº en anterior Inventario:

Nº de Expediente:

Titularidad Catastral:

	Superficie del solar (m2)	Superficie construida (m2)	Alturas	Año Construcción
<b>DATOS FÍSICOS:</b>	816,00	0,00	0	
<b>DATOS Catastrales:</b>				

Linderos: Ved plano catastral incluido

Características - Estado: Tierra natural

Aprovechamiento: VT Vía de comunicación de dominio público

Naturaleza: Rústica Clasificación: 110202 - CARRETERAS Y CAMINOS

Dominio: **USO PÚBLICO** PGCP: **2100 - Terrenos y bienes naturales (Rústicos)**

Programa de Servicio: **454 Caminos vecinales.**

### Datos de Titularidad y del Registro de la Propiedad :

Destino:

Acuerdo:

P.G.O.U.:

Derechos reales a favor:

Derechos personales:

Derechos reales que gravan:

Frutos y rentas:

Valor Cat. Suelo: 0,00 €

Valor Cat. Constr.: 0,00 €

Valor Catastral: 0,00 €

Año de adquisición:

Coste de adquisición: 0,00 €

Fecha de realización del Inventario: **31/12/2010**

Fecha de ALTA en Inventario: 28/09/2010

Valor de ALTA: **1,00 €**

Valor del m2: **0,00 €**

Amortiz. Acumul:

**Valor TOTAL : 1,00 €**

**Valor Neto Contable: 1,00 €**

Fecha de BAJA en Inventario:

Valor obtenido en la BAJA de Inventario: **0,00 €**

Signatura - Archivo: Ayuntamiento

Incidencia:

Observaciones:



Ficha: **15163**

Nombre: **Camino**

Nº de Invent.: **1105163**

Referencia Catastral: **46206A014090150000ML**

Estado: **ALTA**

Situación: Polígono 14 Parcela 9015

Catastro:

**REFERENCIA CATASTRAL DEL INMUEBLE**  
46206A014090150000ML

**DATOS DEL INMUEBLE**

PROVINCIA: Polígono 14 Parcela 9015  
CAMINO, PUIG (VALENCIA)

USO: Agrario (Vía de comunicación de dominio público B)

PROVINCIA: Polígono 14 Parcela 9015  
CAMINO, PUIG (VALENCIA)

**DATOS DE LA FINCA A LA QUE PERTENECE EL INMUEBLE**

PROVINCIA: Polígono 14 Parcela 9015  
CAMINO, PUIG (VALENCIA)

USO: Agrario

**CONSULTA DESCRIPTIVA Y GRÁFICA DE DATOS CATASTRALES**  
**BIENES INMUEBLES DE NATURALEZA RÚSTICA**  
Municipio de PUIG Provincia de VALENCIA

INFORMACION GRÁFICA E. 1:8000

Este documento es la copia digitalizada del plano, por lo que no puede ser verificado a través del "Módulo de datos catastrales en protección" de la SIC.

Viernes, 24 de Septiembre de 2017

Legend:  
- Límite de Parcela  
- Límite de Municipio  
- Límite de Comunidad  
- Límite de Parcela  
- Límite de Municipio  
- Límite de Comunidad  
- Límite de Parcela

Plano / Foto:

Plano/Imagen no disponible

Nº en anterior Inventario:  Nº de Expediente: 

Titularidad Catastral:

	Superficie del solar (m2)	Superficie construida (m2)	Alturas	Año Construcción
<b>DATOS FÍSICOS:</b>	3.901,00	0,00	0	
<b>DATOS Catastrales:</b>				

Linderos: Ved plano catastral incluido

Características - Estado: Zahorra

Aprovechamiento: VT Vía de comunicación de dominio público

Naturaleza: Rústica Clasificación: 110202 - CARRETERAS Y CAMINOS

Dominio: **USO PÚBLICO** PGCP: **2120 - Infraestructuras (Rústicas)**Programa de Servicio: **454 Caminos vecinales.****Datos de Titularidad y del Registro de la Propiedad :**

Destino:

Acuerdo:

P.G.O.U.:

Derechos reales a favor:

Derechos personales:

Derechos reales que gravan:

Frutos y rentas:

Valor Cat. Suelo: 0,00 €

Valor Cat. Constr.: 0,00 €

Valor Catastral: 0,00 €

Año de adquisición:

Coste de adquisición: 0,00 €

Fecha de realización del Inventario: **31/12/2010**

Fecha de ALTA en Inventario: 28/09/2010

Valor de ALTA: **1,00 €** Valor del m2: **0,00 €** Amortiz. Acumul: **0,24 €****Valor TOTAL : 1,00 €****Valor Neto Contable: 0,76 €**

Fecha de BAJA en Inventario:

Valor obtenido en la BAJA de Inventario: **0,00 €**

Signatura - Archivo: Ayuntamiento

Incidencia:

Observaciones:

Límite con Agullent, la mitad de la anchura catastrada en ese término.





Ficha: **15164** Nombre: **Camino**

Nº de Invent.: **1105164** Referencia Catastral: **46206A01409017000MF** Estado: **ALTA**

Situación: Polígono 14 Parcela 9017

Catastro:



Plano / Foto:

Plano/Imagen no disponible



# Ayuntam. de EL PUIG DE STA. MARÍA

Inventario General de Bienes y Derechos  
Referido al 31 de Diciembre de 2017

## Bienes Inmuebles (Epigrafe 1º)

Bienes Inmuebles en Inventario - Fichas

Nº en anterior Inventario:

Nº de Expediente:

Titularidad Catastral:

	Superficie del solar (m2)	Superficie construida (m2)	Alturas	Año Construcción
<b>DATOS FÍSICOS:</b>	131,00	0,00	0	
<b>DATOS Catastrales:</b>				

Linderos: Ved plano catastral incluido

Características - Estado: Tierra natural

Aprovechamiento: VT Vía de comunicación de dominio público

Naturaleza: Rústica Clasificación: 110202 - CARRETERAS Y CAMINOS

Dominio: **USO PÚBLICO** PGCP: **2100 - Terrenos y bienes naturales (Rústicos)**

Programa de Servicio: **454 Caminos vecinales.**

### Datos de Titularidad y del Registro de la Propiedad :

Destino:

Acuerdo:

P.G.O.U.:

Derechos reales a favor:

Derechos personales:

Derechos reales que gravan:

Frutos y rentas:

Valor Cat. Suelo: 0,00 €

Valor Cat. Constr.: 0,00 €

Valor Catastral: 0,00 €

Año de adquisición:

Coste de adquisición: 0,00 €

Fecha de realización del Inventario: **31/12/2010**

Fecha de ALTA en Inventario: 28/09/2010

Valor de ALTA: **1,00 €**

Valor del m2: **0,00 €**

Amortiz. Acumul:

**Valor TOTAL : 1,00 €**

**Valor Neto Contable: 1,00 €**

Fecha de BAJA en Inventario:

Valor obtenido en la BAJA de Inventario: **0,00 €**

Signatura - Archivo: Ayuntamiento

Incidencia:

Observaciones:

No aparece en Padrón IBI.

>>> Asegurar que es del Ayto.



Ficha: **15165**

Nombre: **Camino**

Nº de Invent.: **1105165**

Referencia Catastral: **46206A014090180000MM**

Estado: **ALTA**

Situación: Polígono 14 Parcela 9018

Catastro:

**CONSULTA DESCRIPTIVA Y GRÁFICA DE DATOS CATASTRALES BIENES INMUEBLES DE NATURALEZA RÚSTICA**  
Municipio de PUIG Provincia de VALENCIA

REFERENCIA CATASTRAL DEL INMUEBLE  
**46206A014090180000MM**

**DATOS DEL INMUEBLE**

POSICIÓN:  
Polígono 14 Parcela 9018  
**CAMINO PUIG (VALENCIA)**

USO DESTINADO:  
Agrario (Vía de comunicación de dominio público B9)

PROTECCIÓN ESPECIAL:  
NO BOMBO

**DATOS DE LA FINCA A LA QUE PERTENECE EL INMUEBLE**

POSICIÓN:  
Polígono 14 Parcela 9018  
**CAMINO PUIG (VALENCIA)**

USO DESTINADO: AGROPECUARIO

PROTECCIÓN ESPECIAL: NO

Este documento no es una certificación catastral, pero sus datos pueden ser verificados a través del "Wuero" o datos catastrales no protegidos" de la IGC.

Viernes, 24 de Septiembre de 2017

Plano / Foto:

Plano/Imagen no disponible



# Ayuntam. de EL PUIG DE STA. MARÍA

Inventario General de Bienes y Derechos

Referido al 31 de Diciembre de 2017

## Bienes Inmuebles

### (Epigrafe 1º)

Bienes Inmuebles en Inventario - Fichas

Nº en anterior Inventario:

Nº de Expediente:

Titularidad Catastral:

	Superficie del solar (m2)	Superficie construida (m2)	Alturas	Año Construcción
<b>DATOS FÍSICOS:</b>	570,00	0,00	0	
<b>DATOS Catastrales:</b>				

Linderos: Ved plano catastral incluido

Características - Estado: Tierra natural

Aprovechamiento: VT Vía de comunicación de dominio público

Naturaleza: Rústica Clasificación: 110202 - CARRETERAS Y CAMINOS

Dominio: **USO PÚBLICO** PGCP: **2100 - Terrenos y bienes naturales (Rústicos)**

Programa de Servicio: **454 Caminos vecinales.**

#### Datos de Titularidad y del Registro de la Propiedad :

Destino:

Acuerdo:

P.G.O.U.:

Derechos reales a favor:

Derechos personales:

Derechos reales que gravan:

Frutos y rentas:

Valor Cat. Suelo: 0,00 €

Valor Cat. Constr.: 0,00 €

Valor Catastral: 0,00 €

Año de adquisición:

Coste de adquisición: 0,00 €

Fecha de realización del Inventario: **31/12/2010**

Fecha de ALTA en Inventario: 28/09/2010

Valor de ALTA: **1,00 €**

Valor del m2: **0,00 €**

Amortiz. Acumul:

**Valor TOTAL : 1,00 €**

**Valor Neto Contable: 1,00 €**

Fecha de BAJA en Inventario:

Valor obtenido en la BAJA de Inventario: **0,00 €**

Signatura - Archivo: Ayuntamiento

Incidencia:

Observaciones:



Ficha: **15166**

Nombre: **Camino**

Nº de Invent.: **1105166**

Referencia Catastral: **46206A014090190000MO**

Estado: **ALTA**

Situación: Polígono 14 Parcela 9019

Catastro:

The image shows a cadastral document titled "CONSULTA DESCRIPTIVA Y GRÁFICA DE DATOS CATASTRALES BIENES INMUEBLES DE NATURALEZA RÚSTICA Municipio de PUIG Provincia de VALENCIA". It includes a data form on the left and a graphical map on the right. The form contains the following information:

- REFERENCIA CATASTRAL DEL INMUEBLE:** 46206A014090190000MO
- DATOS DEL INMUEBLE:**
  - Polígono 14 Parcela 9019
  - CAMINO, PUG (VALENCIA)
  - Agente (Vía de comunicación de dominio público B)
  - Superficie catastral: 106,0000 m²
- DATOS DE LA FINCA A LA QUE PERTENECE EL INMUEBLE:**
  - Polígono 14 Parcela 9019
  - CAMINO, PUG (VALENCIA)
  - Superficie catastral: 106,00 m²

The graphical map shows the location of the property within a cadastral plan, with a scale of 1:10,000. A legend at the bottom right identifies various symbols used in the map, such as "Límite de Finca", "Límite de Parcela", "Límite de Comunidad", "Módulo y sector", "Límite de vía pública", and "Finca". The date "Viernes, 24 de Septiembre de 2017" is also present.

Plano / Foto:

Plano/Imagen no disponible

Nº en anterior Inventario:  Nº de Expediente: 

Titularidad Catastral:

	Superficie del solar (m2)	Superficie construida (m2)	Alturas	Año Construcción
<b>DATOS FÍSICOS:</b>	2.007,00	0,00	0	
<b>DATOS Catastrales:</b>				

Linderos: Ved plano catastral incluido

Características - Estado: Zahorra

Aprovechamiento: VT Vía de comunicación de dominio público

Naturaleza: Rústica Clasificación: 110202 - CARRETERAS Y CAMINOS

Dominio: **USO PÚBLICO** PGCP: **2120 - Infraestructuras (Rústicas)**Programa de Servicio: **454 Caminos vecinales.****Datos de Titularidad y del Registro de la Propiedad :**

Destino:

Acuerdo:

P.G.O.U.:

Derechos reales a favor:

Derechos personales:

Derechos reales que gravan:

Frutos y rentas:

Valor Cat. Suelo: 0,00 €

Valor Cat. Constr.: 0,00 €

Valor Catastral: 0,00 €

Año de adquisición:

Coste de adquisición: 0,00 €

Fecha de realización del Inventario: **31/12/2010**

Fecha de ALTA en Inventario: 28/09/2010

Valor de ALTA: **1,00 €**Valor del m2: **0,00 €**Amortiz. Acumul: **0,24 €****Valor TOTAL : 1,00 €****Valor Neto Contable: 0,76 €**

Fecha de BAJA en Inventario:

Valor obtenido en la BAJA de Inventario: **0,00 €**

Signatura - Archivo: Ayuntamiento

Incidencia:

Observaciones:



Ficha: **15167**

Nombre: **Camino**

Nº de Invent.: **1105167**

Referencia Catastral: **46206A01409020000MF**

Estado: **ALTA**

Situación: Polígono 14 Parcela 9020

Catastro:

The image shows a cadastral data form and a corresponding map. The form is titled 'REFERENCIA CATASTRAL DEL INMUEBLE' and contains the following information:

- REFERENCIA CATASTRAL DEL INMUEBLE:** 46206A01409020000MF
- DATOS DEL INMUEBLE:**
  - Polígono 14 Parcela 9020
  - CAMINO, PUIG (VALENCIA)
  - Uso: Agrario (Vía de comunicación de dominio público B9)
  - Superficie construida: 100,00 m<sup>2</sup>
  - Superficie total: 100,00 m<sup>2</sup>
- DATOS DE LA FINCA A LA QUE PERTENECE EL INMUEBLE:**
  - Polígono 14 Parcela 9020
  - CAMINO, PUIG (VALENCIA)
  - Superficie construida: 100,00 m<sup>2</sup>
  - Superficie total: 100,00 m<sup>2</sup>

The map, titled 'CONSULTA DESCRIPTIVA Y GRÁFICA DE DATOS CATASTRALES BIENES INMUEBLES DE NATURALEZA RÚSTICA Municipio de PUIG Provincia de VALENCIA', shows a cadastral plan with a scale of 1:5000. A purple line highlights the 'Camino' (road) within the cadastral parcel. A legend at the bottom of the map identifies various symbols: 'Límite de Finca no censada', 'Límite de Mancomunidad', 'Límite de Parcela', 'Límite de Comunidad', 'Módulo y sector', 'Límite de vía pública', and 'Finca rústica'. The date 'Viernes, 24 de Septiembre de 2017' is printed at the bottom right of the map area.

Plano / Foto:

Plano/Imagen no disponible



## Ayuntam. de EL PUIG DE STA. MARÍA

Inventario General de Bienes y Derechos

Referido al 31 de Diciembre de 2017

## Bienes Inmuebles

### (Epigrafe 1º)

Bienes Inmuebles en Inventario - Fichas

Nº en anterior Inventario:

Nº de Expediente:

Titularidad Catastral:

	Superficie del solar (m2)	Superficie construida (m2)	Alturas	Año Construcción
<b>DATOS FÍSICOS:</b>	2.856,00	0,00	0	
<b>DATOS Catastrales:</b>				

Linderos: Ved plano catastral incluido

Características - Estado: Zahorra

Aprovechamiento: VT Vía de comunicación de dominio público

Naturaleza: Rústica Clasificación: 110202 - CARRETERAS Y CAMINOS

Dominio: **USO PÚBLICO** PGCP: **2120 - Infraestructuras (Rústicas)**

Programa de Servicio: **454 Caminos vecinales.**

### Datos de Titularidad y del Registro de la Propiedad :

Destino:

Acuerdo:

P.G.O.U.:

Derechos reales a favor:

Derechos personales:

Derechos reales que gravan:

Frutos y rentas:

Valor Cat. Suelo: 0,00 €

Valor Cat. Constr.: 0,00 €

Valor Catastral: 0,00 €

Año de adquisición:

Coste de adquisición: 0,00 €

Fecha de realización del Inventario: **31/12/2010**

Fecha de ALTA en Inventario: 28/09/2010

Valor de ALTA: **1,00 €**

Valor del m2: **0,00 €**

Amortiz. Acumul: **0,24 €**

**Valor TOTAL : 1,00 €**

**Valor Neto Contable: 0,76 €**

Fecha de BAJA en Inventario:

Valor obtenido en la BAJA de Inventario: **0,00 €**

Signatura - Archivo: Ayuntamiento

Incidencia:

Observaciones:





Ficha: **15168**

Nombre: **Camino**

Nº de Invent.: **1105168**

Referencia Catastral: **46206A014090220000MO**

Estado: **ALTA**

Situación: Polígono 14 Parcela 9022

Catastro:

CONSULTA DESCRIPTIVA Y GRÁFICA DE DATOS CATASTRALES  
BIENES INMUEBLES DE NATURALEZA RÚSTICA  
Municipio de PUIG Provincia de VALENCIA

REFERENCIA CATASTRAL DEL INMUEBLE  
46206A014090220000MO

**DATOS DEL INMUEBLE**

POSICIÓN:  
Polígono 14 Parcela 9022  
CAMINO, PUIG (VALENCIA)

USO DESTINADO:  
Agrario (Vía de comunicación de dominio público III)

PROTECCIÓN ESPECIAL:  
NO APLICABLE

**DATOS DE LA FINCA A LA QUE PERTENECE EL INMUEBLE**

POSICIÓN:  
Polígono 14 Parcela 9022  
CAMINO, PUIG (VALENCIA)

ÁREA SUPERFICIE: 0,438

USO DESTINADO: No está afectado

INFORMACIÓN GRÁFICA E: 1:4000

Este documento no es una certificación catastral, pero sus datos pueden ser verificados a través del "Wuoteo a datos catastrales en protección" de la IGC.

Viernes, 24 de Septiembre de 2017

Legend:  
- Límite de Catastro  
- Límite de Municipio  
- Límite de Parcela  
- Límite de Comunidad  
- Muestreo y datos  
- Límite de zona verde  
- Propiedad

Plano / Foto:

Plano/Imagen no disponible



Nº en anterior Inventario:

Nº de Expediente:

Titularidad Catastral:

	Superficie del solar (m2)	Superficie construida (m2)	Alturas	Año Construcción
<b>DATOS FÍSICOS:</b>	2.438,00	0,00	0	
<b>DATOS Catastrales:</b>				

Linderos: Ved plano catastral incluido

Características - Estado: Asfaltado

Aprovechamiento: VT Vía de comunicación de dominio público

Naturaleza: Rústica Clasificación: 110202 - CARRETERAS Y CAMINOS

Dominio: **USO PÚBLICO** PGCP: **2120 - Infraestructuras (Rústicas)**

Programa de Servicio: **454 Caminos vecinales.**

**Datos de Titularidad y del Registro de la Propiedad :**

Destino:

Acuerdo:

P.G.O.U.:

Derechos reales a favor:

Derechos personales:

Derechos reales que gravan:

Frutos y rentas:

Valor Cat. Suelo: 0,00 €

Valor Cat. Constr.: 0,00 €

Valor Catastral: 0,00 €

Año de adquisición:

Coste de adquisición: 0,00 €

Fecha de realización del Inventario: **31/12/2010**

Fecha de ALTA en Inventario: 28/09/2010

Valor de ALTA: **1,00 €**

Valor del m2: **0,00 €**

Amortiz. Acumul: **0,24 €**

**Valor TOTAL : 1,00 €**

**Valor Neto Contable: 0,76 €**

Fecha de BAJA en Inventario:

Valor obtenido en la BAJA de Inventario: **0,00 €**

Signatura - Archivo: Ayuntamiento

Incidencia:

Observaciones:




Ficha: **15169** Nombre: **Camino**

Nº de Invent.: **1105169** Referencia Catastral: **46206A01409023000MK** Estado: **ALTA**

Situación: Polígono 14 Parcela 9023

Catastro:



Plano / Foto:

Plano/Imagen no disponible



## Ayuntam. de EL PUIG DE STA. MARÍA

Inventario General de Bienes y Derechos

Referido al 31 de Diciembre de 2017

## Bienes Inmuebles

### (Epigrafe 1º)

Bienes Inmuebles en Inventario - Fichas

Nº en anterior Inventario:

Nº de Expediente:

Titularidad Catastral:

	Superficie del solar (m2)	Superficie construida (m2)	Alturas	Año Construcción
<b>DATOS FÍSICOS:</b>	1.025,00	0,00	0	
<b>DATOS Catastrales:</b>				

Linderos: Ved plano catastral incluido

Características - Estado: Tierra natural

Aprovechamiento: VT Vía de comunicación de dominio público

Naturaleza: Rústica Clasificación: 110202 - CARRETERAS Y CAMINOS

Dominio: **USO PÚBLICO** PGCP: **2100 - Terrenos y bienes naturales (Rústicos)**

Programa de Servicio: **454 Caminos vecinales.**

### Datos de Titularidad y del Registro de la Propiedad :

Destino:

Acuerdo:

P.G.O.U.:

Derechos reales a favor:

Derechos personales:

Derechos reales que gravan:

Frutos y rentas:

Valor Cat. Suelo: 0,00 €

Valor Cat. Constr.: 0,00 €

Valor Catastral: 0,00 €

Año de adquisición:

Coste de adquisición: 0,00 €

Fecha de realización del Inventario: **31/12/2010**

Fecha de ALTA en Inventario: 28/09/2010

Valor de ALTA: **1,00 €**

Valor del m2: **0,00 €**

Amortiz. Acumul:

**Valor TOTAL : 1,00 €**

**Valor Neto Contable: 1,00 €**

Fecha de BAJA en Inventario:

Valor obtenido en la BAJA de Inventario: **0,00 €**

Signatura - Archivo: Ayuntamiento

Incidencia:

Observaciones:



Ficha: **15170**

Nombre: **Camino**

Nº de Invent.: **1105170**

Referencia Catastral: **46206A014090240000MR**

Estado: **ALTA**

Situación: Polígono 14 Parcela 9024

Catastro:

**CONSULTA DESCRIPTIVA Y GRÁFICA DE DATOS CATASTRALES BIENES INMUEBLES DE NATURALEZA RÚSTICA**  
Municipio de PUIG Provincia de VALENCIA

REFERENCIA CATASTRAL DEL INMUEBLE  
46206A014090240000MR

**DATOS DEL INMUEBLE**

UBICACIÓN:  
Polígono 14 Parcela 9024  
CAMINO, PUIG (VALENCIA)

USO DESTINADO:  
Agrario (Vía de comunicación de dominio público III)

PROCESO DE INSCRIPCIÓN:  
100.000000

**DATOS DE LA FINCA A LA QUE PERTENECE EL INMUEBLE**

UBICACIÓN:  
Polígono 14 Parcela 9024  
CAMINO, PUIG (VALENCIA)

PROCESO DE INSCRIPCIÓN:  
100.000000

Este documento no es una certificación catastral, pero sus datos pueden ser verificados a través del "Wuolra" o datos catastrales no protegidos" de la IGC.

January, 31 de Septiembre de 2016

LEGENDA:  
- Límite de Finca en terreno  
- Límite de Mariposa  
- Límite de Parcela  
- Límite de Contorno  
- Muestreo y Acotación  
- Límite de Calle  
- Propiedad

Plano / Foto:

Plano/Imagen no disponible

Nº en anterior Inventario: Nº de Expediente: 

Titularidad Catastral:

	Superficie del solar (m2)	Superficie construida (m2)	Alturas	Año Construcción
<b>DATOS FÍSICOS:</b>	502,00	0,00	0	
<b>DATOS Catastrales:</b>				

Linderos: Ved plano catastral incluido

Características - Estado: Tierra natural

Aprovechamiento: VT Vía de comunicación de dominio público

Naturaleza: Rústica Clasificación: 110202 - CARRETERAS Y CAMINOS

Dominio: **USO PÚBLICO** PGCP: **2100 - Terrenos y bienes naturales (Rústicos)**Programa de Servicio: **454 Caminos vecinales.****Datos de Titularidad y del Registro de la Propiedad :**

Destino:

Acuerdo:

P.G.O.U.:

Derechos reales a favor:

Derechos personales:

Derechos reales que gravan:

Frutos y rentas:

Valor Cat. Suelo: 0,00 €

Valor Cat. Constr.: 0,00 €

Valor Catastral: 0,00 €

Año de adquisición:

Coste de adquisición: 0,00 €

Fecha de realización del Inventario: **31/12/2010**

Fecha de ALTA en Inventario: 28/09/2010

Valor de ALTA: **1,00 €**Valor del m2: **0,00 €**Amortiz. Acumul: **Valor TOTAL : 1,00 €****Valor Neto Contable: 1,00 €**

Fecha de BAJA en Inventario:

Valor obtenido en la BAJA de Inventario: **0,00 €**

Signatura - Archivo: Ayuntamiento

Incidencia:

Observaciones:



Ficha: **15171**

Nombre: **CM CEBOLLETA**

Nº de Invent.: **1105171**

Referencia Catastral: **46206A014090260000MX**

Estado: **ALTA**

Situación: Polígono 14 Parcela 9026

Catastro:



Plano / Foto:

Plano/Imagen no disponible

Nº en anterior Inventario:  Nº de Expediente: 

Titularidad Catastral:

	Superficie del solar (m2)	Superficie construida (m2)	Alturas	Año Construcción
<b>DATOS FÍSICOS:</b>	832,00	0,00	0	
<b>DATOS Catastrales:</b>				

Linderos: Ved plano catastral incluido

Características - Estado: Zahorra

Aprovechamiento: VT Vía de comunicación de dominio público

Naturaleza: Rústica Clasificación: 110202 - CARRETERAS Y CAMINOS

Dominio: **USO PÚBLICO** PGCP: **2120 - Infraestructuras (Rústicas)**Programa de Servicio: **454 Caminos vecinales.****Datos de Titularidad y del Registro de la Propiedad :**

Destino:

Acuerdo:

P.G.O.U.:

Derechos reales a favor:

Derechos personales:

Derechos reales que gravan:

Frutos y rentas:

Valor Cat. Suelo: 0,00 €

Valor Cat. Constr.: 0,00 €

Valor Catastral: 0,00 €

Año de adquisición:

Coste de adquisición: 0,00 €

Fecha de realización del Inventario: **31/12/2010**

Fecha de ALTA en Inventario: 28/09/2010

Valor de ALTA: **1,00 €**Valor del m2: **0,00 €**Amortiz. Acumul: **0,24 €****Valor TOTAL : 1,00 €****Valor Neto Contable: 0,76 €**

Fecha de BAJA en Inventario:

Valor obtenido en la BAJA de Inventario: **0,00 €**

Signatura - Archivo: Ayuntamiento

Incidencia:

Observaciones:





Ficha: **15172** Nombre: **CM PELE**

Nº de Invent.: **1105172** Referencia Catastral: **46206A014090270000MI** Estado: **ALTA**

Situación: Polígono 14 Parcela 9027

Catastro:



Plano / Foto:

Plano/Imagen no disponible

Nº en anterior Inventario: Nº de Expediente: 

Titularidad Catastral:

	Superficie del solar (m2)	Superficie construida (m2)	Alturas	Año Construcción
<b>DATOS FÍSICOS:</b>	458,00	0,00	0	
<b>DATOS Catastrales:</b>				

Linderos: Ved plano catastral incluido

Características - Estado: Asfaltado

Aprovechamiento: VT Vía de comunicación de dominio público

Naturaleza: Rústica Clasificación: 110202 - CARRETERAS Y CAMINOS

Dominio: **USO PÚBLICO** PGCP: **2120 - Infraestructuras (Rústicas)**Programa de Servicio: **454 Caminos vecinales.****Datos de Titularidad y del Registro de la Propiedad :**

Destino:

Acuerdo:

P.G.O.U.:

Derechos reales a favor:

Derechos personales:

Derechos reales que gravan:

Frutos y rentas:

Valor Cat. Suelo: 0,00 €

Valor Cat. Constr.: 0,00 €

Valor Catastral: 0,00 €

Año de adquisición:

Coste de adquisición: 0,00 €

Fecha de realización del Inventario: **31/12/2010**

Fecha de ALTA en Inventario: 28/09/2010

Valor de ALTA: **1,00 €**Valor del m2: **0,00 €**Amortiz. Acumul: **0,24 €****Valor TOTAL : 1,00 €****Valor Neto Contable: 0,76 €**

Fecha de BAJA en Inventario:

Valor obtenido en la BAJA de Inventario: **0,00 €**

Signatura - Archivo: Ayuntamiento

Incidencia:

Observaciones:



Ficha: **15173**

Nombre: **SENDA LARGA**

Nº de Invent.: **1105173**

Referencia Catastral: **46206A014090320000ME**

Estado: **ALTA**

Situación: Polígono 14 Parcela 9032

Catastro:

REFERENCIA CATASTRAL DEL INMUEBLE  
46206A014090320000ME

**DATOS DEL INMUEBLE**

AVLAMIENTO:  
Polígono 14 Parcela 9032  
SENDA LARGA, PUIG (VALENCIA)

USO DESTINADO:  
Agrario (Vía de comunicación de elemento público B)

PROCESAMIENTO:  
100.00000

**DATOS DE LA FINCA A LA QUE PERTENECE EL INMUEBLE**

AVLAMIENTO:  
Polígono 14 Parcela 9032  
SENDA LARGA, PUIG (VALENCIA)

PROCESAMIENTO:  
1.000

**CONSULTA DESCRIPTIVA Y GRÁFICA DE DATOS CATASTRALES BIENES INMUEBLES DE NATURALEZA RÚSTICA**  
Municipio de PUIG Provincia de VALENCIA

INFORMACION GRÁFICA E. 1/2000

Este documento no es una certificación catastral, pero sus datos pueden ser verificados a través del 'Wuoteo a datos catastrales en protección' de la DGC.

Domingo, 14 de Noviembre de 2010

Plano / Foto:

Plano/Imagen no disponible

Nº en anterior Inventario: Nº de Expediente: 

Titularidad Catastral:

	Superficie del solar (m2)	Superficie construida (m2)	Alturas	Año Construcción
<b>DATOS FÍSICOS:</b>	1.657,00	0,00	0	
<b>DATOS Catastrales:</b>				

Linderos: Ved plano catastral incluido

Características - Estado: Asfaltado

Aprovechamiento: VT Vía de comunicación de dominio público

Naturaleza: Rústica Clasificación: 110202 - CARRETERAS Y CAMINOS

Dominio: **USO PÚBLICO** PGCP: **2120 - Infraestructuras (Rústicas)**Programa de Servicio: **454 Caminos vecinales.****Datos de Titularidad y del Registro de la Propiedad :**

Destino:

Acuerdo:

P.G.O.U.:

Derechos reales a favor:

Derechos personales:

Derechos reales que gravan:

Frutos y rentas:

Valor Cat. Suelo: 0,00 €

Valor Cat. Constr.: 0,00 €

Valor Catastral: 0,00 €

Año de adquisición:

Coste de adquisición: 0,00 €

Fecha de realización del Inventario: **31/12/2010**

Fecha de ALTA en Inventario: 28/09/2010

Valor de ALTA: **1,00 €**Valor del m2: **0,00 €**Amortiz. Acumul: **0,24 €****Valor TOTAL : 1,00 €****Valor Neto Contable: 0,76 €**

Fecha de BAJA en Inventario:

Valor obtenido en la BAJA de Inventario: **0,00 €**

Signatura - Archivo: Ayuntamiento

Incidencia: [Corregir catastro](#)

Observaciones:

Actualmente es parte de la carretera a la Playa, al cruzar la A-7



Ficha: **15174**

Nombre: **Camino**

Nº de Invent.: **1105174**

Referencia Catastral: **46206A014090330000MS**

Estado: **ALTA**

Situación: Polígono 14 Parcela 9033

Catastro:

CONSULTA DESCRIPTIVA Y GRÁFICA DE DATOS CATASTRALES  
BIENES INMUEBLES DE NATURALEZA RÚSTICA  
Municipio de PUIG Provincia de VALENCIA

REFERENCIA CATASTRAL DEL INMUEBLE  
46206A014090330000MS

DATOS DEL INMUEBLE

Polígono 14 Parcela 9033  
CAMINO, PLUG (VALENCIA)

Agente (Vía de comunicación de elemento público B9)

100.000000

DATOS DE LA FINCA A LA QUE PERTENECE EL INMUEBLE

Polígono 14 Parcela 9033  
CAMINO, PLUG (VALENCIA)

244

INFORMACION GRÁFICA E. 1/2000

Este documento no es una certificación catastral, pero sus datos pueden ser verificados a través del "Wuero a datos catastrales en protección" de la DGC.

Silaber, 25 de Septiembre de 2013

Legend:

- Comunidad o finca en común
- Límite de Municipio
- Límite de Parcela
- Límite de Contorno
- Módulo y parcela
- Límite, zona verde
- Parque

Plano / Foto:

Plano/Imagen no disponible



Nº en anterior Inventario:

Nº de Expediente:

Titularidad Catastral:

	Superficie del solar (m2)	Superficie construida (m2)	Alturas	Año Construcción
<b>DATOS FÍSICOS:</b>	244,00	0,00	0	
<b>DATOS Catastrales:</b>				

Linderos: Ved plano catastral incluido

Características - Estado: Tierra natural

Aprovechamiento: VT Vía de comunicación de dominio público

Naturaleza: Rústica Clasificación: 110202 - CARRETERAS Y CAMINOS

Dominio: **USO PÚBLICO** PGCP: **2100 - Terrenos y bienes naturales (Rústicos)**

Programa de Servicio: **454 Caminos vecinales.**

**Datos de Titularidad y del Registro de la Propiedad :**

Destino:

Acuerdo:

P.G.O.U.:

Derechos reales a favor:

Derechos personales:

Derechos reales que gravan:

Frutos y rentas:

Valor Cat. Suelo: 0,00 €

Valor Cat. Constr.: 0,00 €

Valor Catastral: 0,00 €

Año de adquisición:

Coste de adquisición: 0,00 €

Fecha de realización del Inventario: **31/12/2010**

Fecha de ALTA en Inventario: 28/09/2010

Valor de ALTA: **1,00 €**

Valor del m2: **0,00 €**

Amortiz. Acumul:

**Valor TOTAL : 1,00 €**

**Valor Neto Contable: 1,00 €**

Fecha de BAJA en Inventario:

Valor obtenido en la BAJA de Inventario: **0,00 €**

Signatura - Archivo: Ayuntamiento

Incidencia:

Observaciones:



Ficha: **15175**

Nombre: **Camino**

Nº de Invent.: **1105175**

Referencia Catastral: **46206A014090340000MZ**

Estado: **ALTA**

Situación: Polígono 14 Parcela 9034

Catastro:



Plano / Foto:

Plano/Imagen no disponible



# Ayuntam. de EL PUIG DE STA. MARÍA

Inventario General de Bienes y Derechos

Referido al 31 de Diciembre de 2017

## Bienes Inmuebles

### (Epigrafe 1º)

Bienes Inmuebles en Inventario - Fichas

Nº en anterior Inventario:

Nº de Expediente:

Titularidad Catastral:

	Superficie del solar (m2)	Superficie construida (m2)	Alturas	Año Construcción
<b>DATOS FÍSICOS:</b>	1.876,00	0,00	0	
<b>DATOS Catastrales:</b>				

Linderos: Ved plano catastral incluido

Características - Estado: Zahorra

Aprovechamiento: VT Vía de comunicación de dominio público

Naturaleza: Rústica Clasificación: 110202 - CARRETERAS Y CAMINOS

Dominio: **USO PÚBLICO** PGCP: **2120 - Infraestructuras (Rústicas)**

Programa de Servicio: **454 Caminos vecinales.**

#### Datos de Titularidad y del Registro de la Propiedad :

Destino:

Acuerdo:

P.G.O.U.:

Derechos reales a favor:

Derechos personales:

Derechos reales que gravan:

Frutos y rentas:

Valor Cat. Suelo: 0,00 €

Valor Cat. Constr.: 0,00 €

Valor Catastral: 0,00 €

Año de adquisición:

Coste de adquisición: 0,00 €

Fecha de realización del Inventario: **31/12/2010**

Fecha de ALTA en Inventario: 28/09/2010

Valor de ALTA: **1,00 €**

Valor del m2: **0,00 €**

Amortiz. Acumul: **0,24 €**

**Valor TOTAL : 1,00 €**

**Valor Neto Contable: 0,76 €**

Fecha de BAJA en Inventario:

Valor obtenido en la BAJA de Inventario: **0,00 €**

Signatura - Archivo: Ayuntamiento

Incidencia:

Observaciones:





Ficha: **15176**

Nombre: **Camino**

Nº de Invent.: **1105176**

Referencia Catastral: **46206A014090350000MU**

Estado: **ALTA**

Situación: Polígono 14 Parcela 9035

Catastro:

REFERENCIA CATASTRAL DEL INMUEBLE  
46206A014090350000MU

**DATOS DEL INMUEBLE**

UBICACIÓN:  
Polígono 14 Parcela 9035  
CAMINO PLUG (VALENCIA)

USO DESTINADO:  
Agrario (Vía de comunicación de dominio público III)

RESERVA DE DOMINIO:  
100.000000

**DATOS DE LA FINCA A LA QUE PERTENECE EL INMUEBLE**

UBICACIÓN:  
Polígono 14 Parcela 9035  
CAMINO PLUG (VALENCIA)

RESERVA DE DOMINIO:  
0.370

USO DESTINADO:  
Nuestro más utilizado

**CONSULTA DESCRIPTIVA Y GRÁFICA DE DATOS CATASTRALES BIENES INMUEBLES DE NATURALEZA RÚSTICA**  
Municipio de PUIG Provincia de VALENCIA

INFORMACION GRÁFICA E: 1:4000

Este documento no es una certificación catastral, pero sus datos pueden ser verificados a través del 'Wuoteo a datos catastrales en protección' de la DGC.

Señalar: 25 de Septiembre de 2013

LEGENDA:  
- Límite de Finca en color  
- Límite de Municipio  
- Límite de Parcela  
- Límite de Comunidad  
- Muestreo y Delineo  
- Límite de Vía Pública  
- Propiedad

Plano / Foto:

Plano/Imagen no disponible



Nº en anterior Inventario:

Nº de Expediente:

Titularidad Catastral:

	Superficie del solar (m2)	Superficie construida (m2)	Alturas	Año Construcción
<b>DATOS FÍSICOS:</b>	3.370,00	0,00	0	
<b>DATOS Catastrales:</b>				

Linderos: Ved plano catastral incluido

Características - Estado: Zahorra

Aprovechamiento: VT Vía de comunicación de dominio público

Naturaleza: Rústica Clasificación: 110202 - CARRETERAS Y CAMINOS

Dominio: **USO PÚBLICO** PGCP: **2120 - Infraestructuras (Rústicas)**

Programa de Servicio: **454 Caminos vecinales.**

**Datos de Titularidad y del Registro de la Propiedad :**

Destino:

Acuerdo:

P.G.O.U.:

Derechos reales a favor:

Derechos personales:

Derechos reales que gravan:

Frutos y rentas:

Valor Cat. Suelo: 0,00 €

Valor Cat. Constr.: 0,00 €

Valor Catastral: 0,00 €

Año de adquisición:

Coste de adquisición: 0,00 €

Fecha de realización del Inventario: **31/12/2010**

Fecha de ALTA en Inventario: 28/09/2010

Valor de ALTA: **1,00 €**

Valor del m2: **0,00 €**

Amortiz. Acumul: **0,24 €**

**Valor TOTAL : 1,00 €**

**Valor Neto Contable: 0,76 €**

Fecha de BAJA en Inventario:

Valor obtenido en la BAJA de Inventario: **0,00 €**

Signatura - Archivo: Ayuntamiento

Incidencia:

Observaciones:



Ficha: **15177** Nombre: **Camino**

Nº de Invent.: **1105177** Referencia Catastral: **46206A014090430000MY** Estado: **ALTA**

Situación: Polígono 14 Parcela 9043

Catastro:



Plano / Foto:

Plano/Imagen no disponible



Nº en anterior Inventario:

Nº de Expediente:

Titularidad Catastral:

	Superficie del solar (m2)	Superficie construida (m2)	Alturas	Año Construcción
<b>DATOS FÍSICOS:</b>	240,00	0,00	0	
<b>DATOS Catastrales:</b>				

Linderos: Ved plano catastral incluido

Características - Estado: Tierra natural

Aprovechamiento: VT Vía de comunicación de dominio público

Naturaleza: Rústica Clasificación: 110202 - CARRETERAS Y CAMINOS

Dominio: **USO PÚBLICO** PGCP: **2100 - Terrenos y bienes naturales (Rústicos)**

Programa de Servicio: **454 Caminos vecinales.**

**Datos de Titularidad y del Registro de la Propiedad :**

Destino:

Acuerdo:

P.G.O.U.:

Derechos reales a favor:

Derechos personales:

Derechos reales que gravan:

Frutos y rentas:

Valor Cat. Suelo: 0,00 €

Valor Cat. Constr.: 0,00 €

Valor Catastral: 0,00 €

Año de adquisición:

Coste de adquisición: 0,00 €

Fecha de realización del Inventario: **31/12/2010**

Fecha de ALTA en Inventario: 28/09/2010

Valor de ALTA: **1,00 €**

Valor del m2: **0,00 €**

Amortiz. Acumul:

**Valor TOTAL : 1,00 €**

**Valor Neto Contable: 1,00 €**

Fecha de BAJA en Inventario:

Valor obtenido en la BAJA de Inventario: **0,00 €**

Signatura - Archivo: Ayuntamiento

Incidencia:

Observaciones:



Ficha: **15178**

Nombre: **CM PALMERA**

Nº de Invent.: **1105178**

Referencia Catastral: **46206A015090160000MB**

Estado: **ALTA**

Situación: Polígono 15 Parcela 9016

Catastro:

The image shows a screenshot of the 'CONSULTA DESCRIPTIVA Y GRÁFICA DE DATOS CATASTRALES BIENES INMUEBLES DE NATURALEZA RÚSTICA' for the Municipality of Puig, Valencia. The document is dated September 25, 2013. It includes a header with the Spanish coat of arms and the text 'COMANDO DE ESPAÑA', 'INSTRUMENTO DE SECCIONAL Y HACIENDA', and 'SECCIÓN DE BIENES INMUEBLES DE NATURALEZA RÚSTICA'. The main content is divided into two sections: 'DATOS DEL INMUEBLE' and 'DATOS DE LA FINCA A LA QUE PERTENECE EL INMUEBLE'. The 'DATOS DEL INMUEBLE' section contains the following information: 'Polígono 15 Parcela 9016', 'CM PALMERA, PUIG (VALENCIA)', 'Agricultivo (Vía de comunicación de elemento público B)', 'Superficie construida: 100,00 m²', and 'Superficie total: 100,00 m²'. The 'DATOS DE LA FINCA A LA QUE PERTENECE EL INMUEBLE' section contains: 'Polígono 15 Parcela 9016', 'CM PALMERA, PUIG (VALENCIA)', 'Superficie construida: 100,00 m²', and 'Superficie total: 100,00 m²'. To the right of the text is a 'INFORMACION GRÁFICA' map showing the property's location within a cadastral plan. The map includes a scale of 1:6000 and a north arrow. A legend at the bottom right identifies symbols for 'Límite de Finca', 'Límite de Mancomunidad', 'Límite de Parcela', 'Límite de Comunidad', 'Módulo y sector', 'Límite de zona verde', and 'Finca'. A large 'CONFIRMADO' watermark is visible across the center of the page.

Plano / Foto:

Plano/Imagen no disponible

Nº en anterior Inventario: Nº de Expediente: 

Titularidad Catastral:

	Superficie del solar (m2)	Superficie construida (m2)	Alturas	Año Construcción
<b>DATOS FÍSICOS:</b>	1.605,00	0,00	0	
<b>DATOS Catastrales:</b>				

Linderos: Ved plano catastral incluido

Características - Estado: Zahorra

Aprovechamiento: VT Vía de comunicación de dominio público

Naturaleza: Rústica Clasificación: 110202 - CARRETERAS Y CAMINOS

Dominio: **USO PÚBLICO** PGCP: **2120 - Infraestructuras (Rústicas)**Programa de Servicio: **454 Caminos vecinales.****Datos de Titularidad y del Registro de la Propiedad :**

Destino:

Acuerdo:

P.G.O.U.:

Derechos reales a favor:

Derechos personales:

Derechos reales que gravan:

Frutos y rentas:

Valor Cat. Suelo: 0,00 €

Valor Cat. Constr.: 0,00 €

Valor Catastral: 0,00 €

Año de adquisición:

Coste de adquisición: 0,00 €

Fecha de realización del Inventario: **31/12/2010**

Fecha de ALTA en Inventario: 28/09/2010

Valor de ALTA: **1,00 €**Valor del m2: **0,00 €**Amortiz. Acumul: **0,24 €****Valor TOTAL : 1,00 €****Valor Neto Contable: 0,76 €**

Fecha de BAJA en Inventario:

Valor obtenido en la BAJA de Inventario: **0,00 €**

Signatura - Archivo: Ayuntamiento

Incidencia:

Observaciones:

Cambiada la superficie catastral como consecuencia de la subsanación de discrepancias de la Gerencia Territorial de Catastro. Antigua Superficie: 1225 m2



Ficha: **15179**

Nombre: **Camino**


Nº de Invent.: **1105179**

Referencia Catastral: **46206A015090180000MG**

Estado: **ALTA**

Situación: Polígono 15 Parcela 9018

Catastro:



Plano / Foto:

Plano/Imagen no disponible



## Ayuntam. de EL PUIG DE STA. MARÍA

Inventario General de Bienes y Derechos

Referido al 31 de Diciembre de 2017

## Bienes Inmuebles

(Epigrafe 1º)

Bienes Inmuebles en Inventario - Fichas

Nº en anterior Inventario:

Nº de Expediente:

Titularidad Catastral:

	Superficie del solar (m2)	Superficie construida (m2)	Alturas	Año Construcción
<b>DATOS FÍSICOS:</b>	1.951,00	0,00	0	
<b>DATOS Catastrales:</b>				

Linderos: Ved plano catastral incluido

Características - Estado: Tierra natural

Aprovechamiento: VT Vía de comunicación de dominio público

Naturaleza: Rústica Clasificación: 110202 - CARRETERAS Y CAMINOS

Dominio: **USO PÚBLICO** PGCP: **2100 - Terrenos y bienes naturales (Rústicos)**

Programa de Servicio: **454 Caminos vecinales.**

### Datos de Titularidad y del Registro de la Propiedad :

Destino:

Acuerdo:

P.G.O.U.:

Derechos reales a favor:

Derechos personales:

Derechos reales que gravan:

Frutos y rentas:

Valor Cat. Suelo: 0,00 €

Valor Cat. Constr.: 0,00 €

Valor Catastral: 0,00 €

Año de adquisición:

Coste de adquisición: 0,00 €

Fecha de realización del Inventario: **31/12/2010**

Fecha de ALTA en Inventario: 28/09/2010

Valor de ALTA: **1,00 €**

Valor del m2: **0,00 €**

Amortiz. Acumul:

**Valor TOTAL : 1,00 €**

**Valor Neto Contable: 1,00 €**

Fecha de BAJA en Inventario:

Valor obtenido en la BAJA de Inventario: **0,00 €**

Signatura - Archivo: Ayuntamiento

Incidencia:

Observaciones:





Ficha: **15180**

Nombre: **Camino**

Nº de Invent.: **1105180**

Referencia Catastral: **46206A015090190000MQ**

Estado: **ALTA**

Situación: Polígono 15 Parcela 9019

Catastro:

CONSULTA DESCRIPTIVA Y GRÁFICA DE DATOS CATASTRALES  
BIENES INMUEBLES DE NATURALEZA RÚSTICA  
Municipio de PUIG Provincia de VALENCIA

REFERENCIA CATASTRAL DEL INMUEBLE  
46206A015090190000MQ

DATOS DEL INMUEBLE

POSICIÓN:  
Polígono 15 Parcela 9019  
CAMINO, PUIG (VALENCIA)

USO DESTINADO:  
Agrario (Vía de comunicación de dominio público 89)

PROCESO DE INSCRIPCIÓN:  
100.000000

DATOS DE LA FINCA A LA QUE PERTENECE EL INMUEBLE

POSICIÓN:  
Polígono 15 Parcela 9019  
CAMINO, PUIG (VALENCIA)

PROCESO DE INSCRIPCIÓN:  
100.000000

INFORMACIÓN GRÁFICA E. 1/2000

Este documento no es una certificación catastral, pero sus datos pueden ser verificados a través del "Wuoteo a datos catastrales en protección" de la IGC.

Séñale: 25 de Septiembre de 2013

Legend:  
- Límite de Finca en terreno  
- Límite de Mariposa  
- Límite de Parcela  
- Límite de Contorno  
- Molinos y aceñas  
- Límite de zona verde  
- Propiedad

Plano / Foto:

Plano/Imagen no disponible

Nº en anterior Inventario: Nº de Expediente: 

Titularidad Catastral:

	Superficie del solar (m2)	Superficie construida (m2)	Alturas	Año Construcción
<b>DATOS FÍSICOS:</b>	301,00	0,00	0	
<b>DATOS Catastrales:</b>				

Linderos: Ved plano catastral incluido

Características - Estado: Tierra natural

Aprovechamiento: VT Vía de comunicación de dominio público

Naturaleza: Rústica Clasificación: 110202 - CARRETERAS Y CAMINOS

Dominio: **USO PÚBLICO** PGCP: **2100 - Terrenos y bienes naturales (Rústicos)**Programa de Servicio: **454 Caminos vecinales.****Datos de Titularidad y del Registro de la Propiedad :**

Destino:

Acuerdo:

P.G.O.U.:

Derechos reales a favor:

Derechos personales:

Derechos reales que gravan:

Frutos y rentas:

Valor Cat. Suelo: 0,00 €

Valor Cat. Constr.: 0,00 €

Valor Catastral: 0,00 €

Año de adquisición:

Coste de adquisición: 0,00 €

Fecha de realización del Inventario: **31/12/2010**

Fecha de ALTA en Inventario: 28/09/2010

Valor de ALTA: **1,00 €**Valor del m2: **0,00 €**Amortiz. Acumul: **Valor TOTAL : 1,00 €****Valor Neto Contable: 1,00 €**

Fecha de BAJA en Inventario:

Valor obtenido en la BAJA de Inventario: **0,00 €**

Signatura - Archivo: Ayuntamiento

Incidencia:

Observaciones:




Ficha: **15181** Nombre: **CM PELE**

Nº de Invent.: **1105181** Referencia Catastral: **46206A015090220000MQ** Estado: **ALTA**

Situación: Polígono 15 Parcela 9022

Catastro:



Plano / Foto:

Plano/Imagen no disponible



# Ayuntam. de EL PUIG DE STA. MARÍA

Inventario General de Bienes y Derechos  
Referido al 31 de Diciembre de 2017

## Bienes Inmuebles (Epigrafe 1º)

Bienes Inmuebles en Inventario - Fichas

Nº en anterior Inventario:

Nº de Expediente:

Titularidad Catastral:

	Superficie del solar (m2)	Superficie construida (m2)	Alturas	Año Construcción
<b>DATOS FÍSICOS:</b>	2.221,00	0,00	0	
<b>DATOS Catastrales:</b>				

Linderos: Ved plano catastral incluido

Características - Estado: Zahorra

Aprovechamiento: VT Vía de comunicación de dominio público

Naturaleza: Rústica Clasificación: 110202 - CARRETERAS Y CAMINOS

Dominio: **USO PÚBLICO** PGCP: **2120 - Infraestructuras (Rústicas)**

Programa de Servicio: **454 Caminos vecinales.**

### Datos de Titularidad y del Registro de la Propiedad :

Destino:

Acuerdo:

P.G.O.U.:

Derechos reales a favor:

Derechos personales:

Derechos reales que gravan:

Frutos y rentas:

Valor Cat. Suelo: 0,00 €

Valor Cat. Constr.: 0,00 €

Valor Catastral: 0,00 €

Año de adquisición:

Coste de adquisición: 0,00 €

Fecha de realización del Inventario: **31/12/2010**

Fecha de ALTA en Inventario: 28/09/2010

Valor de ALTA: **1,00 €**

Valor del m2: **0,00 €**

Amortiz. Acumul: **0,24 €**

**Valor TOTAL : 1,00 €**

**Valor Neto Contable: 0,76 €**

Fecha de BAJA en Inventario:

Valor obtenido en la BAJA de Inventario: **0,00 €**

Signatura - Archivo: Ayuntamiento

Incidencia:

Observaciones:

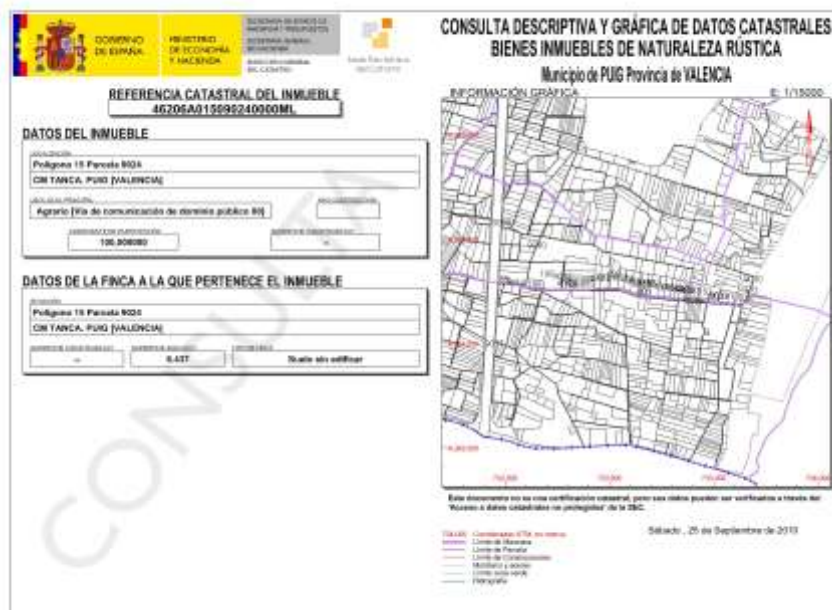


Ficha: **15182** Nombre: **CM DE LA TANCA**

Nº de Invent.: **1105182** Referencia Catastral: **46206A015090240000ML** Estado: **ALTA**

Situación: Polígono 15 Parcela 9024

Catastro:



Plano / Foto:

Plano/Imagen no disponible



# Ayuntam. de EL PUIG DE STA. MARÍA

Inventario General de Bienes y Derechos

Referido al 31 de Diciembre de 2017

## Bienes Inmuebles

### (Epigrafe 1º)

Bienes Inmuebles en Inventario - Fichas

Nº en anterior Inventario:

Nº de Expediente:

Titularidad Catastral:

	Superficie del solar (m2)	Superficie construida (m2)	Alturas	Año Construcción
<b>DATOS FÍSICOS:</b>	6.437,00	0,00	0	
<b>DATOS Catastrales:</b>				

Linderos: Ved plano catastral incluido

Características - Estado: Asfaltado

Aprovechamiento: VT Vía de comunicación de dominio público

Naturaleza: Rústica Clasificación: 110202 - CARRETERAS Y CAMINOS

Dominio: **USO PÚBLICO** PGCP: **2120 - Infraestructuras (Rústicas)**

Programa de Servicio: **454 Caminos vecinales.**

#### Datos de Titularidad y del Registro de la Propiedad :

Destino:

Acuerdo:

P.G.O.U.:

Derechos reales a favor:

Derechos personales:

Derechos reales que gravan:

Frutos y rentas:

Valor Cat. Suelo: 0,00 €

Valor Cat. Constr.: 0,00 €

Valor Catastral: 0,00 €

Año de adquisición:

Coste de adquisición: 0,00 €

Fecha de realización del Inventario: **31/12/2010**

Fecha de ALTA en Inventario: 28/09/2010

Valor de ALTA: **1,00 €**

Valor del m2: **0,00 €**

Amortiz. Acumul: **0,24 €**

**Valor TOTAL : 1,00 €**

**Valor Neto Contable: 0,76 €**

Fecha de BAJA en Inventario:

Valor obtenido en la BAJA de Inventario: **0,00 €**

Signatura - Archivo: Ayuntamiento

Incidencia:

Observaciones:



Ficha: **15183**

Nombre: **Camino**

Nº de Invent.: **1105183**

Referencia Catastral: **46206A015090250000MT**

Estado: **ALTA**

Situación: Polígono 15 Parcela 9025

Catastro:

The image shows a cadastral document titled "CONSULTA DESCRIPTIVA Y GRÁFICA DE DATOS CATASTRALES BIENES INMUEBLES DE NATURALEZA RÚSTICA Municipio de PUIG Provincia de VALENCIA". It includes a descriptive form on the left and a graphical map on the right. The form contains the following information:

- REFERENCIA CATASTRAL DEL INMUEBLE:** 46206A015090250000MT
- DATOS DEL INMUEBLE:**
  - Parcelación: Polígono 15 Parcela 9025
  - CAMINO, PUG (VALENCIA)
  - Parcelación: Agrario (Vía de comunicación de dominio público B)
  - Superficie construida: 106,00 m<sup>2</sup>
  - Superficie construida en planta: -
- DATOS DE LA FINCA A LA QUE PERTENECE EL INMUEBLE:**
  - Parcelación: Polígono 15 Parcela 9025
  - CAMINO, PUG (VALENCIA)
  - Superficie construida: -
  - Superficie construida en planta: 887
  - Superficie: -

The graphical map shows the location of the property within a cadastral plan, with various parcels and boundaries. A legend at the bottom right identifies symbols for: Límite de Finca, Límite de Parcela, Límite de Contorno, Muro y cerco, Límite de vía pública, and Propiedad. The date of the document is 25 de Septiembre de 2013.

Plano / Foto:

Plano/Imagen no disponible



Nº en anterior Inventario:

Nº de Expediente:

Titularidad Catastral:

	Superficie del solar (m2)	Superficie construida (m2)	Alturas	Año Construcción
<b>DATOS FÍSICOS:</b>	897,00	0,00	0	
<b>DATOS Catastrales:</b>				

Linderos: Ved plano catastral incluido

Características - Estado: Tierra natural

Aprovechamiento: VT Vía de comunicación de dominio público

Naturaleza: Rústica Clasificación: 110202 - CARRETERAS Y CAMINOS

Dominio: **USO PÚBLICO** PGCP: **2100 - Terrenos y bienes naturales (Rústicos)**

Programa de Servicio: **454 Caminos vecinales.**

**Datos de Titularidad y del Registro de la Propiedad :**

Destino:

Acuerdo:

P.G.O.U.:

Derechos reales a favor:

Derechos personales:

Derechos reales que gravan:

Frutos y rentas:

Valor Cat. Suelo: 0,00 €

Valor Cat. Constr.: 0,00 €

Valor Catastral: 0,00 €

Año de adquisición:

Coste de adquisición: 0,00 €

Fecha de realización del Inventario: **31/12/2010**

Fecha de ALTA en Inventario: 28/09/2010

Valor de ALTA: **1,00 €**

Valor del m2: **0,00 €**

Amortiz. Acumul:

**Valor TOTAL : 1,00 €**

**Valor Neto Contable: 1,00 €**

Fecha de BAJA en Inventario:

Valor obtenido en la BAJA de Inventario: **0,00 €**

Signatura - Archivo: Ayuntamiento

Incidencia:

Observaciones:





Ficha: **15184**

Nombre: **Camino**

Nº de Invent.: **1105184**

Referencia Catastral: **46206A01509026000MF**

Estado: **ALTA**

Situación: Polígono 15 Parcela 9026

Catastro:

The image shows a cadastral document titled "CONSULTA DESCRIPTIVA Y GRÁFICA DE DATOS CATASTRALES BIENES INMUEBLES DE NATURALEZA RÚSTICA Municipio de PUIG Provincia de VALENCIA". It includes a form with the following sections:

- REFERENCIA CATASTRAL DEL INMUEBLE:** 46206A01509026000MF
- DATOS DEL INMUEBLE:**
  - PROVINCIA: Polígono 15 Parcela 9026
  - MUNICIPIO: CAMINO, PUIG (VALENCIA)
  - USO DESTINADO: Agrario (Vía de comunicación de dominio público III)
  - PROVINCIA: VALENCIA
  - PROVINCIA DE ORIGEN: VALENCIA
- DATOS DE LA FINCA A LA QUE PERTENECE EL INMUEBLE:**
  - PROVINCIA: Polígono 15 Parcela 9026
  - MUNICIPIO: CAMINO, PUIG (VALENCIA)
  - PROVINCIA DE ORIGEN: VALENCIA
  - PROVINCIA: VALENCIA

The graphic part shows a cadastral map with a scale of 1:10,000. A legend at the bottom right identifies symbols for: Límite de Finca (red), Límite de Parcela (blue), Límite de Comunidad (green), Muro y/o cerco (black), Límite de Vía (black), and Propiedad (grey). The date is 25 de Septiembre de 2013.

Plano / Foto:

Plano/Imagen no disponible

Nº en anterior Inventario: Nº de Expediente: 

Titularidad Catastral:

	Superficie del solar (m2)	Superficie construida (m2)	Alturas	Año Construcción
<b>DATOS FÍSICOS:</b>	1.533,00	0,00	0	
<b>DATOS Catastrales:</b>				

Linderos: Ved plano catastral incluido

Características - Estado: Tierra natural

Aprovechamiento: VT Vía de comunicación de dominio público

Naturaleza: Rústica Clasificación: 110202 - CARRETERAS Y CAMINOS

Dominio: **USO PÚBLICO** PGCP: **2100 - Terrenos y bienes naturales (Rústicos)**Programa de Servicio: **454 Caminos vecinales.****Datos de Titularidad y del Registro de la Propiedad :**

Destino:

Acuerdo:

P.G.O.U.:

Derechos reales a favor:

Derechos personales:

Derechos reales que gravan:

Frutos y rentas:

Valor Cat. Suelo: 0,00 €

Valor Cat. Constr.: 0,00 €

Valor Catastral: 0,00 €

Año de adquisición:

Coste de adquisición: 0,00 €

Fecha de realización del Inventario: **31/12/2010**

Fecha de ALTA en Inventario: 28/09/2010

Valor de ALTA: **1,00 €**Valor del m2: **0,00 €**Amortiz. Acumul: **Valor TOTAL : 1,00 €****Valor Neto Contable: 1,00 €**

Fecha de BAJA en Inventario:

Valor obtenido en la BAJA de Inventario: **0,00 €**

Signatura - Archivo: Ayuntamiento

Incidencia:

Observaciones:



Ficha: **15185**

Nombre: **Camino**

Nº de Invent.: **1105185**

Referencia Catastral: **46206A015090270000MM**

Estado: **ALTA**

Situación: Polígono 15 Parcela 9027

Catastro:

**CONSULTA DESCRIPTIVA Y GRÁFICA DE DATOS CATASTRALES BIENES INMUEBLES DE NATURALEZA RÚSTICA**  
Municipio de PUIG Provincia de VALENCIA

INFORMACION GRÁFICA E. 1/2000

**REFERENCIA CATASTRAL DEL INMUEBLE**  
46206A015090270000MM

**DATOS DEL INMUEBLE**

PROVINCIA:	Valencia
POLÍGONO:	Polígono 15 Parcela 9027
CAMINO:	CAMINO PUIG (VALENCIA)
PROVINCIA:	Valencia
PROVINCIA:	Agrario (Vía de comunicación de dominio público III)
PROVINCIA:	Valencia
PROVINCIA:	Valencia

**DATOS DE LA FINCA A LA QUE PERTENECE EL INMUEBLE**

PROVINCIA:	Valencia
POLÍGONO:	Polígono 15 Parcela 9027
CAMINO:	CAMINO PUIG (VALENCIA)
PROVINCIA:	Valencia
PROVINCIA:	Valencia

Este documento no es una certificación catastral, pero sus datos pueden ser verificados a través del 'Wuoteo a datos catastrales no protegidos' de la IGC.

Séñale: 25 de Septiembre de 2013

Legend:  
- Límite de Finca en color  
- Límite de Municipio  
- Límite de Parcela  
- Límite de Contorno  
- Muestra y datos  
- Límite de Vía Pública  
- Propiedad

Plano / Foto:

Plano/Imagen no disponible



Nº en anterior Inventario:

Nº de Expediente:

Titularidad Catastral:

	Superficie del solar (m2)	Superficie construida (m2)	Alturas	Año Construcción
<b>DATOS FÍSICOS:</b>	643,00	0,00	0	
<b>DATOS Catastrales:</b>				

Linderos: Ved plano catastral incluido

Características - Estado: Tierra natural

Aprovechamiento: VT Vía de comunicación de dominio público

Naturaleza: Rústica Clasificación: 110202 - CARRETERAS Y CAMINOS

Dominio: **USO PÚBLICO** PGCP: **2100 - Terrenos y bienes naturales (Rústicos)**

Programa de Servicio: **454 Caminos vecinales.**

**Datos de Titularidad y del Registro de la Propiedad :**

Destino:

Acuerdo:

P.G.O.U.:

Derechos reales a favor:

Derechos personales:

Derechos reales que gravan:

Frutos y rentas:

Valor Cat. Suelo: 0,00 €

Valor Cat. Constr.: 0,00 €

Valor Catastral: 0,00 €

Año de adquisición:

Coste de adquisición: 0,00 €

Fecha de realización del Inventario: **31/12/2010**

Fecha de ALTA en Inventario: 28/09/2010

Valor de ALTA: **1,00 €**

Valor del m2: **0,00 €**

Amortiz. Acumul:

**Valor TOTAL : 1,00 €**

**Valor Neto Contable: 1,00 €**

Fecha de BAJA en Inventario:

Valor obtenido en la BAJA de Inventario: **0,00 €**

Signatura - Archivo: Ayuntamiento

Incidencia:

Observaciones:



Ficha: **15186**

Nombre: **Camino**


Nº de Invent.: **1105186**

Referencia Catastral: **46206A015090280000MO**

Estado: **ALTA**

Situación: Polígono 15 Parcela 9028

Catastro:



Plano / Foto:

Plano/Imagen no disponible



# Ayuntam. de EL PUIG DE STA. MARÍA

Inventario General de Bienes y Derechos

Referido al 31 de Diciembre de 2017

## Bienes Inmuebles

### (Epigrafe 1º)

Bienes Inmuebles en Inventario - Fichas

Nº en anterior Inventario:

Nº de Expediente:

Titularidad Catastral:

	Superficie del solar (m2)	Superficie construida (m2)	Alturas	Año Construcción
<b>DATOS FÍSICOS:</b>	1.308,00	0,00	0	
<b>DATOS Catastrales:</b>				

Linderos: Ved plano catastral incluido

Características - Estado: Tierra natural

Aprovechamiento: VT Vía de comunicación de dominio público

Naturaleza: Rústica Clasificación: 110202 - CARRETERAS Y CAMINOS

Dominio: **USO PÚBLICO** PGCP: **2100 - Terrenos y bienes naturales (Rústicos)**

Programa de Servicio: **454 Caminos vecinales.**

#### Datos de Titularidad y del Registro de la Propiedad :

Destino:

Acuerdo:

P.G.O.U.:

Derechos reales a favor:

Derechos personales:

Derechos reales que gravan:

Frutos y rentas:

Valor Cat. Suelo: 0,00 €

Valor Cat. Constr.: 0,00 €

Valor Catastral: 0,00 €

Año de adquisición:

Coste de adquisición: 0,00 €

Fecha de realización del Inventario: **31/12/2010**

Fecha de ALTA en Inventario: 28/09/2010

Valor de ALTA: **1,00 €**

Valor del m2: **0,00 €**

Amortiz. Acumul:

**Valor TOTAL : 1,00 €**

**Valor Neto Contable: 1,00 €**

Fecha de BAJA en Inventario:

Valor obtenido en la BAJA de Inventario: **0,00 €**

Signatura - Archivo: Ayuntamiento

Incidencia:

Observaciones:



Ficha: **15187**

Nombre: **Camino**

Nº de Invent.: **1105187**

Referencia Catastral: **46206A015090290000MK**

Estado: **ALTA**

Situación: Polígono 15 Parcela 9029

Catastro:



Plano / Foto:

Plano/Imagen no disponible



Nº en anterior Inventario:

Nº de Expediente:

Titularidad Catastral:

	Superficie del solar (m2)	Superficie construida (m2)	Alturas	Año Construcción
<b>DATOS FÍSICOS:</b>	241,00	0,00	0	
<b>DATOS Catastrales:</b>				

Linderos: Ved plano catastral incluido

Características - Estado: Asfaltado

Aprovechamiento: VT Vía de comunicación de dominio público

Naturaleza: Rústica Clasificación: 110202 - CARRETERAS Y CAMINOS

Dominio: **USO PÚBLICO** PGCP: **2120 - Infraestructuras (Rústicas)**

Programa de Servicio: **454 Caminos vecinales.**

**Datos de Titularidad y del Registro de la Propiedad :**

Destino:

Acuerdo:

P.G.O.U.:

Derechos reales a favor:

Derechos personales:

Derechos reales que gravan:

Frutos y rentas:

Valor Cat. Suelo: 0,00 €

Valor Cat. Constr.: 0,00 €

Valor Catastral: 0,00 €

Año de adquisición:

Coste de adquisición: 0,00 €

Fecha de realización del Inventario: **31/12/2010**

Fecha de ALTA en Inventario: 28/09/2010

Valor de ALTA: **1,00 €**

Valor del m2: **0,00 €**

Amortiz. Acumul: **0,24 €**

**Valor TOTAL : 1,00 €**

**Valor Neto Contable: 0,76 €**

Fecha de BAJA en Inventario:

Valor obtenido en la BAJA de Inventario: **0,00 €**

Signatura - Archivo: Ayuntamiento

Incidencia:

Observaciones:





Ficha: **15188**

Nombre: **Camino**

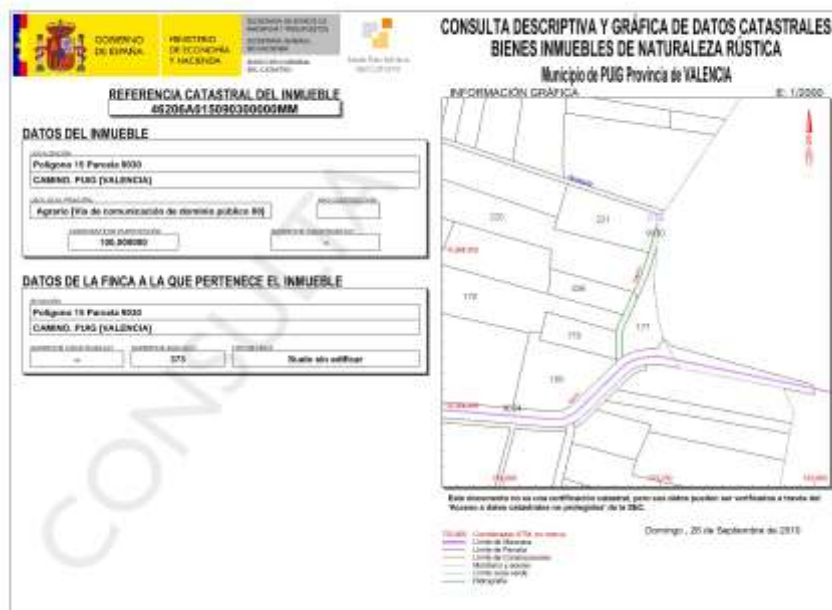
Nº de Invent.: **1105188**

Referencia Catastral: **46206A015090300000MM**

Estado: **ALTA**

Situación: Polígono 15 Parcela 9030

Catastro:



Plano / Foto:

Plano/Imagen no disponible



# Ayuntam. de EL PUIG DE STA. MARÍA

Inventario General de Bienes y Derechos  
Referido al 31 de Diciembre de 2017

## Bienes Inmuebles (Epigrafe 1º)

Bienes Inmuebles en Inventario - Fichas

Nº en anterior Inventario:

Nº de Expediente:

Titularidad Catastral:

	Superficie del solar (m2)	Superficie construida (m2)	Alturas	Año Construcción
<b>DATOS FÍSICOS:</b>	373,00	0,00	0	
<b>DATOS Catastrales:</b>				

Linderos: Ved plano catastral incluido

Características - Estado: Asfaltado

Aprovechamiento: VT Vía de comunicación de dominio público

Naturaleza: Rústica Clasificación: 110202 - CARRETERAS Y CAMINOS

Dominio: **USO PÚBLICO** PGCP: **2120 - Infraestructuras (Rústicas)**

Programa de Servicio: **454 Caminos vecinales.**

### Datos de Titularidad y del Registro de la Propiedad :

Destino:

Acuerdo:

P.G.O.U.:

Derechos reales a favor:

Derechos personales:

Derechos reales que gravan:

Frutos y rentas:

Valor Cat. Suelo: 0,00 €

Valor Cat. Constr.: 0,00 €

Valor Catastral: 0,00 €

Año de adquisición:

Coste de adquisición: 0,00 €

Fecha de realización del Inventario: **31/12/2010**

Fecha de ALTA en Inventario: 28/09/2010

Valor de ALTA: **1,00 €**

Valor del m2: **0,00 €**

Amortiz. Acumul: **0,24 €**

**Valor TOTAL : 1,00 €**

**Valor Neto Contable: 0,76 €**

Fecha de BAJA en Inventario:

Valor obtenido en la BAJA de Inventario: **0,00 €**

Signatura - Archivo: Ayuntamiento

Incidencia:

Observaciones:



Ficha: **15189**

Nombre: **CM CEBOLLETA**

Nº de Invent.: **1105189**

Referencia Catastral: **46206A01509035000MX**

Estado: **ALTA**

Situación: Polígono 15 Parcela 9035

Catastro:



Plano / Foto:

Plano/Imagen no disponible



# Ayuntam. de EL PUIG DE STA. MARÍA

Inventario General de Bienes y Derechos  
Referido al 31 de Diciembre de 2017

## Bienes Inmuebles (Epigrafe 1º)

Bienes Inmuebles en Inventario - Fichas

Nº en anterior Inventario:

Nº de Expediente:

Titularidad Catastral:

	Superficie del solar (m2)	Superficie construida (m2)	Alturas	Año Construcción
<b>DATOS FÍSICOS:</b>	887,00	0,00	0	
<b>DATOS Catastrales:</b>				

Linderos: Ved plano catastral incluido

Características - Estado: Asfaltado

Aprovechamiento: VT Vía de comunicación de dominio público

Naturaleza: Rústica Clasificación: 110202 - CARRETERAS Y CAMINOS

Dominio: **USO PÚBLICO** PGCP: **2120 - Infraestructuras (Rústicas)**

Programa de Servicio: **454 Caminos vecinales.**

### Datos de Titularidad y del Registro de la Propiedad :

Destino:

Acuerdo:

P.G.O.U.:

Derechos reales a favor:

Derechos personales:

Derechos reales que gravan:

Frutos y rentas:

Valor Cat. Suelo: 0,00 €

Valor Cat. Constr.: 0,00 €

Valor Catastral: 0,00 €

Año de adquisición:

Coste de adquisición: 0,00 €

Fecha de realización del Inventario: **31/12/2010**

Fecha de ALTA en Inventario: 28/09/2010

Valor de ALTA: **1,00 €**

Valor del m2: **0,00 €**

Amortiz. Acumul: **0,24 €**

**Valor TOTAL : 1,00 €**

**Valor Neto Contable: 0,76 €**

Fecha de BAJA en Inventario:

Valor obtenido en la BAJA de Inventario: **0,00 €**

Signatura - Archivo: Ayuntamiento

Incidencia:

Observaciones:

Cambiada la superficie catastral como consecuencia de la subsanación de discrepancias de la Gerencia Territorial de Catastro. Antigua Superficie: 631 m2



Ficha: **15190**

Nombre: **CM CEBOLLETA**

Nº de Invent.: **1105190**

Referencia Catastral: **46206A015090360000MI**

Estado: **ALTA**

Situación: Polígono 15 Parcela 9036

Catastro:

REFERENCIA CATASTRAL DEL INMUEBLE  
46206A015090360000MI

DATOS DEL INMUEBLE

AVLACION:  
Polígono 15 Parcela 9036  
CM CEBOLLETA, PUIG (VALENCIA)

AVLACION PLAZA:  
Agrario (Vía de comunicación de dominio público III)

AVLACION CLASIFICACION:  
100.000000

DATOS DE LA FINCA A LA QUE PERTENECE EL INMUEBLE

AVLACION:  
Polígono 15 Parcela 9036  
CM CEBOLLETA, PUIG (VALENCIA)

AVLACION CLASIFICACION:  
1.200

CONSULTA DESCRIPTIVA Y GRÁFICA DE DATOS CATASTRALES  
BIENES INMUEBLES DE NATURALEZA RÚSTICA  
Municipio de PUIG Provincia de VALENCIA

INFORMACION GRÁFICA E. 1:8000

Este documento no es una certificación catastral, pero sus datos pueden ser verificados a través del 'Wuero a datos catastrales en protección' de la SIC.

Domingo, 25 de Septiembre de 2017

Plano / Foto:

Plano/Imagen no disponible



Nº en anterior Inventario:

Nº de Expediente:

Titularidad Catastral:

	Superficie del solar (m2)	Superficie construida (m2)	Alturas	Año Construcción
<b>DATOS FÍSICOS:</b>	1.205,00	0,00	0	
<b>DATOS Catastrales:</b>				

Linderos: Ved plano catastral incluido

Características - Estado: Asfaltado

Aprovechamiento: VT Vía de comunicación de dominio público

Naturaleza: Rústica Clasificación: 110202 - CARRETERAS Y CAMINOS

Dominio: **USO PÚBLICO** PGCP: **2120 - Infraestructuras (Rústicas)**

Programa de Servicio: **454 Caminos vecinales.**

**Datos de Titularidad y del Registro de la Propiedad :**

Destino:

Acuerdo:

P.G.O.U.:

Derechos reales a favor:

Derechos personales:

Derechos reales que gravan:

Frutos y rentas:

Valor Cat. Suelo: 0,00 €

Valor Cat. Constr.: 0,00 €

Valor Catastral: 0,00 €

Año de adquisición:

Coste de adquisición: 0,00 €

Fecha de realización del Inventario: **31/12/2010**

Fecha de ALTA en Inventario: 28/09/2010

Valor de ALTA: **1,00 €**

Valor del m2: **0,00 €**

Amortiz. Acumul: **0,24 €**

**Valor TOTAL : 1,00 €**

**Valor Neto Contable: 0,76 €**

Fecha de BAJA en Inventario:

Valor obtenido en la BAJA de Inventario: **0,00 €**

Signatura - Archivo: Ayuntamiento

Incidencia:

Observaciones:



Ficha: **15191**

Nombre: **CM SERVICIO**

Nº de Invent.: **1105191**

Referencia Catastral: **46206A015090370000MJ**

Estado: **ALTA**

Situación: Polígono 15 Parcela 9037

Catastro:

Plano / Foto:

Plano/Imagen no disponible



# Ayuntam. de EL PUIG DE STA. MARÍA

Inventario General de Bienes y Derechos  
Referido al 31 de Diciembre de 2017

## Bienes Inmuebles (Epigrafe 1º)

Bienes Inmuebles en Inventario - Fichas

Nº en anterior Inventario:

Nº de Expediente:

Titularidad Catastral:

	Superficie del solar (m2)	Superficie construida (m2)	Alturas	Año Construcción
<b>DATOS FÍSICOS:</b>	2.486,00	0,00	0	
<b>DATOS Catastrales:</b>				

Linderos: Ved plano catastral incluido

Características - Estado: Zahorra

Aprovechamiento: VT Vía de comunicación de dominio público

Naturaleza: Rústica Clasificación: 110202 - CARRETERAS Y CAMINOS

Dominio: **USO PÚBLICO** PGCP: **2120 - Infraestructuras (Rústicas)**

Programa de Servicio: **454 Caminos vecinales.**

### Datos de Titularidad y del Registro de la Propiedad :

Destino:

Acuerdo:

P.G.O.U.:

Derechos reales a favor:

Derechos personales:

Derechos reales que gravan:

Frutos y rentas:

Valor Cat. Suelo: 0,00 €

Valor Cat. Constr.: 0,00 €

Valor Catastral: 0,00 €

Año de adquisición:

Coste de adquisición: 0,00 €

Fecha de realización del Inventario: **31/12/2010**

Fecha de ALTA en Inventario: 28/09/2010

Valor de ALTA: **1,00 €**

Valor del m2: **0,00 €**

Amortiz. Acumul: **0,24 €**

**Valor TOTAL : 1,00 €**

**Valor Neto Contable: 0,76 €**

Fecha de BAJA en Inventario:

Valor obtenido en la BAJA de Inventario: **0,00 €**

Signatura - Archivo: Ayuntamiento

Incidencia:

Observaciones:





Ficha: **15192** Nombre: **CM SERVICIO**

Nº de Invent.: **1105192** Referencia Catastral: **46206A015090380000ME** Estado: **ALTA**

Situación: Polígono 15 Parcela 9038

Catastro:



Plano / Foto:

Plano/Imagen no disponible



## Ayuntam. de EL PUIG DE STA. MARÍA

Inventario General de Bienes y Derechos

Referido al 31 de Diciembre de 2017

## Bienes Inmuebles

(Epigrafe 1º)

Bienes Inmuebles en Inventario - Fichas

Nº en anterior Inventario:

Nº de Expediente:

Titularidad Catastral:

	Superficie del solar (m2)	Superficie construida (m2)	Alturas	Año Construcción
<b>DATOS FÍSICOS:</b>	3.168,00	0,00	0	
<b>DATOS Catastrales:</b>				

Linderos: Ved plano catastral incluido

Características - Estado: Zahorra

Aprovechamiento: VT Vía de comunicación de dominio público

Naturaleza: Rústica Clasificación: 110202 - CARRETERAS Y CAMINOS

Dominio: **USO PÚBLICO** PGCP: **2120 - Infraestructuras (Rústicas)**

Programa de Servicio: **454 Caminos vecinales.**

### Datos de Titularidad y del Registro de la Propiedad :

Destino:

Acuerdo:

P.G.O.U.:

Derechos reales a favor:

Derechos personales:

Derechos reales que gravan:

Frutos y rentas:

Valor Cat. Suelo: 0,00 €

Valor Cat. Constr.: 0,00 €

Valor Catastral: 0,00 €

Año de adquisición:

Coste de adquisición: 0,00 €

Fecha de realización del Inventario: **31/12/2010**

Fecha de ALTA en Inventario: 28/09/2010

Valor de ALTA: **1,00 €**

Valor del m2: **0,00 €**

Amortiz. Acumul: **0,24 €**

**Valor TOTAL : 1,00 €**

**Valor Neto Contable: 0,76 €**

Fecha de BAJA en Inventario:

Valor obtenido en la BAJA de Inventario: **0,00 €**

Signatura - Archivo: Ayuntamiento

Incidencia:

Observaciones:



Ficha: **15193**

Nombre: **Camino**

Nº de Invent.: **1105193**

Referencia Catastral: **46206A015090400000MJ**

Estado: **ALTA**

Situación: Polígono 15 Parcela 9040

Catastro:



Plano / Foto:

Plano/Imagen no disponible



Nº en anterior Inventario:

Nº de Expediente:

Titularidad Catastral:

	Superficie del solar (m2)	Superficie construida (m2)	Alturas	Año Construcción
<b>DATOS FÍSICOS:</b>	1.751,00	0,00	0	
<b>DATOS Catastrales:</b>				

Linderos: Ved plano catastral incluido

Características - Estado: Asfaltado

Aprovechamiento: VT Vía de comunicación de dominio público

Naturaleza: Rústica Clasificación: 110202 - CARRETERAS Y CAMINOS

Dominio: **USO PÚBLICO** PGCP: **2120 - Infraestructuras (Rústicas)**

Programa de Servicio: **454 Caminos vecinales.**

**Datos de Titularidad y del Registro de la Propiedad :**

Destino:

Acuerdo:

P.G.O.U.:

Derechos reales a favor:

Derechos personales:

Derechos reales que gravan:

Frutos y rentas:

Valor Cat. Suelo: 0,00 €

Valor Cat. Constr.: 0,00 €

Valor Catastral: 0,00 €

Año de adquisición:

Coste de adquisición: 0,00 €

Fecha de realización del Inventario: **31/12/2010**

Fecha de ALTA en Inventario: 28/09/2010

Valor de ALTA: **1,00 €**

Valor del m2: **0,00 €**

Amortiz. Acumul: **0,24 €**

**Valor TOTAL : 1,00 €**

**Valor Neto Contable: 0,76 €**

Fecha de BAJA en Inventario:

Valor obtenido en la BAJA de Inventario: **0,00 €**

Signatura - Archivo: Ayuntamiento

Incidencia:

Observaciones:



Ficha: **15194**

Nombre: **Camino**

Nº de Invent.: **1105194**

Referencia Catastral: **46206A015090410000ME**

Estado: **ALTA**

Situación: Polígono 15 Parcela 9041

Catastro:



Plano / Foto:

Plano/Imagen no disponible



Nº en anterior Inventario:

Nº de Expediente:

Titularidad Catastral:

	Superficie del solar (m2)	Superficie construida (m2)	Alturas	Año Construcción
<b>DATOS FÍSICOS:</b>	687,00	0,00	0	
<b>DATOS Catastrales:</b>				

Linderos: Ved plano catastral incluido

Características - Estado: Tierra natural

Aprovechamiento: VT Vía de comunicación de dominio público

Naturaleza: Rústica Clasificación: 110202 - CARRETERAS Y CAMINOS

Dominio: **USO PÚBLICO** PGCP: **2100 - Terrenos y bienes naturales (Rústicos)**

Programa de Servicio: **454 Caminos vecinales.**

**Datos de Titularidad y del Registro de la Propiedad :**

Destino:

Acuerdo:

P.G.O.U.:

Derechos reales a favor:

Derechos personales:

Derechos reales que gravan:

Frutos y rentas:

Valor Cat. Suelo: 0,00 €

Valor Cat. Constr.: 0,00 €

Valor Catastral: 0,00 €

Año de adquisición:

Coste de adquisición: 0,00 €

Fecha de realización del Inventario: **31/12/2010**

Fecha de ALTA en Inventario: 28/09/2010

Valor de ALTA: **1,00 €**

Valor del m2: **0,00 €**

Amortiz. Acumul:

**Valor TOTAL : 1,00 €**

**Valor Neto Contable: 1,00 €**

Fecha de BAJA en Inventario:

Valor obtenido en la BAJA de Inventario: **0,00 €**

Signatura - Archivo: Ayuntamiento

Incidencia:

Observaciones:




Ficha: **15195** Nombre: **Camino**

Nº de Invent.: **1105195** Referencia Catastral: **46206A015090420000MS** Estado: **ALTA**

Situación: Polígono 15 Parcela 9042

Catastro:



Plano / Foto:

Plano/Imagen no disponible

Nº en anterior Inventario: Nº de Expediente: 

Titularidad Catastral:

	Superficie del solar (m2)	Superficie construida (m2)	Alturas	Año Construcción
<b>DATOS FÍSICOS:</b>	397,00	0,00	0	
<b>DATOS Catastrales:</b>				

Linderos: Ved plano catastral incluido

Características - Estado: Tierra natural

Aprovechamiento: VT Vía de comunicación de dominio público

Naturaleza: Rústica Clasificación: 110202 - CARRETERAS Y CAMINOS

Dominio: **USO PÚBLICO** PGCP: **2100 - Terrenos y bienes naturales (Rústicos)**Programa de Servicio: **454 Caminos vecinales.****Datos de Titularidad y del Registro de la Propiedad :**

Destino:

Acuerdo:

P.G.O.U.:

Derechos reales a favor:

Derechos personales:

Derechos reales que gravan:

Frutos y rentas:

Valor Cat. Suelo: 0,00 €

Valor Cat. Constr.: 0,00 €

Valor Catastral: 0,00 €

Año de adquisición:

Coste de adquisición: 0,00 €

Fecha de realización del Inventario: **31/12/2010**

Fecha de ALTA en Inventario: 28/09/2010

Valor de ALTA: **1,00 €**Valor del m2: **0,00 €**Amortiz. Acumul: **Valor TOTAL : 1,00 €****Valor Neto Contable: 1,00 €**

Fecha de BAJA en Inventario:

Valor obtenido en la BAJA de Inventario: **0,00 €**

Signatura - Archivo: Ayuntamiento

Incidencia:

Observaciones:





Ficha: **15196**

Nombre: **CM DE LA TANCA**

Nº de Invent.: **1105196**

Referencia Catastral: **46206A015090430000MZ**

Estado: **ALTA**

Situación: Polígono 15 Parcela 9043

Catastro:



Plano / Foto:

Plano/Imagen no disponible



# Ayuntam. de EL PUIG DE STA. MARÍA

Inventario General de Bienes y Derechos  
Referido al 31 de Diciembre de 2017

## Bienes Inmuebles (Epigrafe 1º)

Bienes Inmuebles en Inventario - Fichas

Nº en anterior Inventario:  Nº de Expediente:

Titularidad Catastral:

	Superficie del solar (m2)	Superficie construida (m2)	Alturas	Año Construcción
<b>DATOS FÍSICOS:</b>	803,00	0,00	0	
<b>DATOS Catastrales:</b>				

Linderos: Ved plano catastral incluido

Características - Estado: Asfaltado

Aprovechamiento: VT Vía de comunicación de dominio público

Naturaleza: Rústica Clasificación: 110202 - CARRETERAS Y CAMINOS

Dominio: **USO PÚBLICO** PGCP: **2120 - Infraestructuras (Rústicas)**

Programa de Servicio: **454 Caminos vecinales.**

### Datos de Titularidad y del Registro de la Propiedad :

Destino:

Acuerdo:

P.G.O.U.:

Derechos reales a favor:

Derechos personales:

Derechos reales que gravan:

Frutos y rentas:

Valor Cat. Suelo: 0,00 €

Valor Cat. Constr.: 0,00 €

Valor Catastral: 0,00 €

Año de adquisición:

Coste de adquisición: 0,00 €

Fecha de realización del Inventario: **31/12/2010**

Fecha de ALTA en Inventario: 28/09/2010

Valor de ALTA: **1,00 €** Valor del m2: **0,00 €** Amortiz. Acumul: **0,24 €**

**Valor TOTAL : 1,00 €**

**Valor Neto Contable: 0,76 €**

Fecha de BAJA en Inventario:

Valor obtenido en la BAJA de Inventario: **0,00 €**

Signatura - Archivo: Ayuntamiento

Incidencia:

Observaciones:



Ficha: **15197**

Nombre: **CM PELE**

Nº de Invent.: **1105197**

Referencia Catastral: **46206A015090440000MU**

Estado: **ALTA**

Situación: Polígono 15 Parcela 9044

Catastro:



Plano / Foto:

Plano/Imagen no disponible

Nº en anterior Inventario: Nº de Expediente: 

Titularidad Catastral:

	Superficie del solar (m2)	Superficie construida (m2)	Alturas	Año Construcción
<b>DATOS FÍSICOS:</b>	454,00	0,00	0	
<b>DATOS Catastrales:</b>				

Linderos: Ved plano catastral incluido

Características - Estado: Asfaltado

Aprovechamiento: VT Vía de comunicación de dominio público

Naturaleza: Rústica Clasificación: 110202 - CARRETERAS Y CAMINOS

Dominio: **USO PÚBLICO** PGCP: **2120 - Infraestructuras (Rústicas)**Programa de Servicio: **454 Caminos vecinales.****Datos de Titularidad y del Registro de la Propiedad :**

Destino:

Acuerdo:

P.G.O.U.:

Derechos reales a favor:

Derechos personales:

Derechos reales que gravan:

Frutos y rentas:

Valor Cat. Suelo: 0,00 €

Valor Cat. Constr.: 0,00 €

Valor Catastral: 0,00 €

Año de adquisición:

Coste de adquisición: 0,00 €

Fecha de realización del Inventario: **31/12/2010**

Fecha de ALTA en Inventario: 28/09/2010

Valor de ALTA: **1,00 €**Valor del m2: **0,00 €**Amortiz. Acumul: **0,24 €****Valor TOTAL : 1,00 €****Valor Neto Contable: 0,76 €**

Fecha de BAJA en Inventario:

Valor obtenido en la BAJA de Inventario: **0,00 €**

Signatura - Archivo: Ayuntamiento

Incidencia:

Observaciones:



Ficha: **15198**

Nombre: **Camino**

Nº de Invent.: **1105198**

Referencia Catastral: **46206A01509045000MH**

Estado: **ALTA**

Situación: Polígono 15 Parcela 9045

Catastro:

The image shows a cadastral document titled "CONSULTA DESCRIPTIVA Y GRÁFICA DE DATOS CATASTRALES BIENES INMUEBLES DE NATURALEZA RÚSTICA Municipio de PUIG Provincia de VALENCIA". It includes a graphical information section with a map showing land parcels and a data form. The data form contains the following information:

**REFERENCIA CATASTRAL DEL INMUEBLE**  
46206A01509045000MH

**DATOS DEL INMUEBLE**

UBICACIÓN:  
Polígono 15 Parcela 9045  
CAMINO, PUIG (VALENCIA)

USO DESTINADO:  
Agrario (Vía de comunicación de dominio público III)

PROTECCIÓN ESPECIAL:  
NO BONITO

**DATOS DE LA FINCA A LA QUE PERTENECE EL INMUEBLE**

UBICACIÓN:  
Polígono 15 Parcela 9045  
CAMINO, PUIG (VALENCIA)

ÁREA SUPERFICIE: 1,388

The map shows a network of roads and parcels. A legend at the bottom right identifies symbols for: Límite de Finca, Límite de Municipio, Límite de Comunidad, Muestreo y Acotación, Límite de Calle, and Finca. The date "Domingo, 25 de Septiembre de 2017" is printed at the bottom right of the map area.

Plano / Foto:

Plano/Imagen no disponible



# Ayuntam. de EL PUIG DE STA. MARÍA

Inventario General de Bienes y Derechos

Referido al 31 de Diciembre de 2017

## Bienes Inmuebles

### (Epigrafe 1º)

Bienes Inmuebles en Inventario - Fichas

Nº en anterior Inventario:

Nº de Expediente:

Titularidad Catastral:

	Superficie del solar (m2)	Superficie construida (m2)	Alturas	Año Construcción
<b>DATOS FÍSICOS:</b>	1.356,00	0,00	0	
<b>DATOS Catastrales:</b>				

Linderos: Ved plano catastral incluido

Características - Estado: Tierra natural

Aprovechamiento: VT Vía de comunicación de dominio público

Naturaleza: Rústica Clasificación: 110202 - CARRETERAS Y CAMINOS

Dominio: **USO PÚBLICO** PGCP: **2100 - Terrenos y bienes naturales (Rústicos)**

Programa de Servicio: **454 Caminos vecinales.**

#### Datos de Titularidad y del Registro de la Propiedad :

Destino:

Acuerdo:

P.G.O.U.:

Derechos reales a favor:

Derechos personales:

Derechos reales que gravan:

Frutos y rentas:

Valor Cat. Suelo: 0,00 €

Valor Cat. Constr.: 0,00 €

Valor Catastral: 0,00 €

Año de adquisición:

Coste de adquisición: 0,00 €

Fecha de realización del Inventario: **31/12/2010**

Fecha de ALTA en Inventario: 28/09/2010

Valor de ALTA: **1,00 €**

Valor del m2: **0,00 €**

Amortiz. Acumul:

**Valor TOTAL : 1,00 €**

**Valor Neto Contable: 1,00 €**

Fecha de BAJA en Inventario:

Valor obtenido en la BAJA de Inventario: **0,00 €**

Signatura - Archivo: Ayuntamiento

Incidencia:

Observaciones:



Ficha: **15199**

Nombre: **Camino**

Nº de Invent.: **1105199**

Referencia Catastral: **46206A015090460000MW**

Estado: **ALTA**

Situación: Polígono 15 Parcela 9046

Catastro:



Plano / Foto:

Plano/Imagen no disponible

Nº en anterior Inventario: Nº de Expediente: 

Titularidad Catastral:

	Superficie del solar (m2)	Superficie construida (m2)	Alturas	Año Construcción
<b>DATOS FÍSICOS:</b>	2.310,00	0,00	0	
<b>DATOS Catastrales:</b>				

Linderos: Ved plano catastral incluido

Características - Estado: Tierra natural

Aprovechamiento: VT Vía de comunicación de dominio público

Naturaleza: Rústica Clasificación: 110202 - CARRETERAS Y CAMINOS

Dominio: **USO PÚBLICO** PGCP: **2100 - Terrenos y bienes naturales (Rústicos)**Programa de Servicio: **454 Caminos vecinales.****Datos de Titularidad y del Registro de la Propiedad :**

Destino:

Acuerdo:

P.G.O.U.:

Derechos reales a favor:

Derechos personales:

Derechos reales que gravan:

Frutos y rentas:

Valor Cat. Suelo: 0,00 €

Valor Cat. Constr.: 0,00 €

Valor Catastral: 0,00 €

Año de adquisición:

Coste de adquisición: 0,00 €

Fecha de realización del Inventario: **31/12/2010**

Fecha de ALTA en Inventario: 28/09/2010

Valor de ALTA: **1,00 €**Valor del m2: **0,00 €**Amortiz. Acumul: **Valor TOTAL : 1,00 €****Valor Neto Contable: 1,00 €**

Fecha de BAJA en Inventario:

Valor obtenido en la BAJA de Inventario: **0,00 €**

Signatura - Archivo: Ayuntamiento

Incidencia:

Observaciones:





Ficha: 15200

Nombre: Camino


Nº de Invent.: 1105200

Referencia Catastral: 46206A015090470000MA

Estado: ALTA

Situación: Polígono 15 Parcela 9047

Catastro:



Plano / Foto:

Plano/Imagen no disponible



Nº en anterior Inventario:

Nº de Expediente:

Titularidad Catastral:

	Superficie del solar (m2)	Superficie construida (m2)	Alturas	Año Construcción
<b>DATOS FÍSICOS:</b>	1.473,00	0,00	0	
<b>DATOS Catastrales:</b>				

Linderos: Ved plano catastral incluido

Características - Estado: Tierra natural

Aprovechamiento: VT Vía de comunicación de dominio público

Naturaleza: Rústica Clasificación: 110202 - CARRETERAS Y CAMINOS

Dominio: **USO PÚBLICO** PGCP: **2100 - Terrenos y bienes naturales (Rústicos)**

Programa de Servicio: **454 Caminos vecinales.**

**Datos de Titularidad y del Registro de la Propiedad :**

Destino:

Acuerdo:

P.G.O.U.:

Derechos reales a favor:

Derechos personales:

Derechos reales que gravan:

Frutos y rentas:

Valor Cat. Suelo: 0,00 €

Valor Cat. Constr.: 0,00 €

Valor Catastral: 0,00 €

Año de adquisición:

Coste de adquisición: 0,00 €

Fecha de realización del Inventario: **31/12/2010**

Fecha de ALTA en Inventario: 28/09/2010

Valor de ALTA: **1,00 €**

Valor del m2: **0,00 €**

Amortiz. Acumul:

**Valor TOTAL : 1,00 €**

**Valor Neto Contable: 1,00 €**

Fecha de BAJA en Inventario:

Valor obtenido en la BAJA de Inventario: **0,00 €**

Signatura - Archivo: Ayuntamiento

Incidencia:

Observaciones:



Ficha: **15201**

Nombre: **Camino**


Nº de Invent.: **1105201**

Referencia Catastral: **46206A015090590000MM**

Estado: **ALTA**

Situación: Polígono 15 Parcela 9059

Catastro:



Plano / Foto:

Plano/Imagen no disponible

Nº en anterior Inventario: Nº de Expediente: 

Titularidad Catastral:

	Superficie del solar (m2)	Superficie construida (m2)	Alturas	Año Construcción
<b>DATOS FÍSICOS:</b>	628,00	0,00	0	
<b>DATOS Catastrales:</b>				

Linderos: Ved plano catastral incluido

Características - Estado: Asfaltado

Aprovechamiento: VT Vía de comunicación de dominio público

Naturaleza: Rústica Clasificación: 110202 - CARRETERAS Y CAMINOS

Dominio: **USO PÚBLICO** PGCP: **2120 - Infraestructuras (Rústicas)**Programa de Servicio: **454 Caminos vecinales.****Datos de Titularidad y del Registro de la Propiedad :**

Destino:

Acuerdo:

P.G.O.U.:

Derechos reales a favor:

Derechos personales:

Derechos reales que gravan:

Frutos y rentas:

Valor Cat. Suelo: 0,00 €

Valor Cat. Constr.: 0,00 €

Valor Catastral: 0,00 €

Año de adquisición:

Coste de adquisición: 0,00 €

Fecha de realización del Inventario: **31/12/2010**

Fecha de ALTA en Inventario: 28/09/2010

Valor de ALTA: **1,00 €**Valor del m2: **0,00 €**Amortiz. Acumul: **0,24 €****Valor TOTAL : 1,00 €****Valor Neto Contable: 0,76 €**

Fecha de BAJA en Inventario:

Valor obtenido en la BAJA de Inventario: **0,00 €**

Signatura - Archivo: Ayuntamiento

Incidencia:

Observaciones:



Ficha: **15202**

Nombre: **CM DE LA TANCA**

Nº de Invent.: **1105202**

Referencia Catastral: **46206A016090040000MM**

Estado: **ALTA**

Situación: Polígono 16 Parcela 9004

Catastro:

The image shows a screenshot of the Spanish Catastral system interface. On the left, there are two data entry sections: 'DATOS DEL INMUEBLE' and 'DATOS DE LA FINCA A LA QUE PERTENECE EL INMUEBLE'. The 'DATOS DEL INMUEBLE' section includes fields for 'POLÍGONO' (Polígono 16 Parcela 9004) and 'MUNICIPIO' (CM TANCA, PUIG (VALENCIA)). The 'DATOS DE LA FINCA A LA QUE PERTENECE EL INMUEBLE' section includes fields for 'POLÍGONO' (Polígono 16 Parcela 9004) and 'MUNICIPIO' (CM TANCA, PUIG (VALENCIA)). On the right, there is a 'CONSULTA DESCRIPTIVA Y GRÁFICA DE DATOS CATASTRALES BIENES INMUEBLES DE NATURALEZA RÚSTICA' section, which includes a cadastral map of the area. The map shows various parcels and boundaries, with a legend at the bottom right. The legend includes: 'Límite de Parcela' (Parcel Boundary), 'Límite de Catastro' (Cadastral Boundary), 'Módulo y Sector' (Module and Sector), 'Límite de Calle' (Street Boundary), and 'Finca' (Parcel). The map is titled 'Municipio de PUIG Provincia de VALENCIA' and has a scale of 1:18000. The date 'Domingo, 25 de Septiembre de 2017' is displayed at the bottom right of the map area.

Plano / Foto:

Plano/Imagen no disponible



# Ayuntam. de EL PUIG DE STA. MARÍA

Inventario General de Bienes y Derechos

Referido al 31 de Diciembre de 2017

## Bienes Inmuebles

### (Epigrafe 1º)

Bienes Inmuebles en Inventario - Fichas

Nº en anterior Inventario:

Nº de Expediente:

Titularidad Catastral:

	Superficie del solar (m2)	Superficie construida (m2)	Alturas	Año Construcción
<b>DATOS FÍSICOS:</b>	6.231,00	0,00	0	
<b>DATOS Catastrales:</b>				

Linderos: Ved plano catastral incluido

Características - Estado: Asfaltado

Aprovechamiento: VT Vía de comunicación de dominio público

Naturaleza: Rústica Clasificación: 110202 - CARRETERAS Y CAMINOS

Dominio: **USO PÚBLICO** PGCP: **2120 - Infraestructuras (Rústicas)**

Programa de Servicio: **454 Caminos vecinales.**

#### Datos de Titularidad y del Registro de la Propiedad :

Destino:

Acuerdo:

P.G.O.U.:

Derechos reales a favor:

Derechos personales:

Derechos reales que gravan:

Frutos y rentas:

Valor Cat. Suelo: 0,00 €

Valor Cat. Constr.: 0,00 €

Valor Catastral: 0,00 €

Año de adquisición:

Coste de adquisición: 0,00 €

Fecha de realización del Inventario: **31/12/2010**

Fecha de ALTA en Inventario: 28/09/2010

Valor de ALTA: **1,00 €**

Valor del m2: **0,00 €**

Amortiz. Acumul: **0,24 €**

**Valor TOTAL : 1,00 €**

**Valor Neto Contable: 0,76 €**

Fecha de BAJA en Inventario:

Valor obtenido en la BAJA de Inventario: **0,00 €**

Signatura - Archivo: Ayuntamiento

Incidencia:

Observaciones:



Ficha: **15203**

Nombre: **Camino**

Nº de Invent.: **1105203**

Referencia Catastral: **46206A016090060000MK**

Estado: **ALTA**

Situación: Polígono 16 Parcela 9006

Catastro:



Plano / Foto:

Plano/Imagen no disponible



# Ayuntam. de EL PUIG DE STA. MARÍA

Inventario General de Bienes y Derechos

Referido al 31 de Diciembre de 2017

## Bienes Inmuebles

### (Epigrafe 1º)

Bienes Inmuebles en Inventario - Fichas

Nº en anterior Inventario:

Nº de Expediente:

Titularidad Catastral:

	Superficie del solar (m2)	Superficie construida (m2)	Alturas	Año Construcción
<b>DATOS FÍSICOS:</b>	4.204,00	0,00	0	
<b>DATOS Catastrales:</b>				

Linderos: Ved plano catastral incluido

Características - Estado: Asfaltado

Aprovechamiento: VT Vía de comunicación de dominio público

Naturaleza: Rústica Clasificación: 110202 - CARRETERAS Y CAMINOS

Dominio: **USO PÚBLICO** PGCP: **2120 - Infraestructuras (Rústicas)**

Programa de Servicio: **454 Caminos vecinales.**

#### Datos de Titularidad y del Registro de la Propiedad :

Destino:

Acuerdo:

P.G.O.U.:

Derechos reales a favor:

Derechos personales:

Derechos reales que gravan:

Frutos y rentas:

Valor Cat. Suelo: 0,00 €

Valor Cat. Constr.: 0,00 €

Valor Catastral: 0,00 €

Año de adquisición:

Coste de adquisición: 0,00 €

Fecha de realización del Inventario: **31/12/2010**

Fecha de ALTA en Inventario: 28/09/2010

Valor de ALTA: **1,00 €**

Valor del m2: **0,00 €**

Amortiz. Acumul: **0,24 €**

**Valor TOTAL : 1,00 €**

**Valor Neto Contable: 0,76 €**

Fecha de BAJA en Inventario:

Valor obtenido en la BAJA de Inventario: **0,00 €**

Signatura - Archivo: Ayuntamiento

Incidencia:

Observaciones:

No hay cartografía, está en el límite con la zona urbana en la playa, Urb Puigval-Ribera.  
Corregir el catastro para añadir cartografía a esta referencia catastral.





Ficha: **15204**

Nombre: **Camino**

Nº de Invent.: **1105204**

Referencia Catastral: **46206A016090070000MR**

Estado: **ALTA**

Situación: Polígono 16 Parcela 9007

Catastro:

**REFERENCIA CATASTRAL DEL INMUEBLE**  
46206A016090070000MR

**DATOS DEL INMUEBLE**

LOCALIDAD:  
Polígono 16 Parcela 9007  
CAMINO, PUIG (VALENCIA)

USO DESTINADO:  
Agrario (Vía de comunicación de dominio público III)

PROVINCIA:  
VALENCIA

INDICACIONES ADICIONALES:  
100.000000

**DATOS DE LA FINCA A LA QUE PERTENECE EL INMUEBLE**

INDICACIONES ADICIONALES:  
0.0000

**CONSULTA DESCRIPTIVA Y GRÁFICA DE DATOS CATASTRALES BIENES INMUEBLES DE NATURALEZA RÚSTICA**  
Municipio de PUIG Provincia de VALENCIA

INFORMACION GRÁFICA  
E. 1:8000

Este documento es su única certificación catastral; por lo tanto, deberá ser verificado a través del "Wuolra" o datos catastrales en protección" de la DGC.

Domingo, 25 de Septiembre de 2017

Legend:  
- Límite de Finca en terreno  
- Límite de Marcaría  
- Límite de Parcela  
- Límite de Contorno  
- Muestreo y Acotación  
- Límite de Calle Pública  
- Finca

Plano / Foto:

Plano/Imagen no disponible



Nº en anterior Inventario:  Nº de Expediente:

Titularidad Catastral:

	Superficie del solar (m2)	Superficie construida (m2)	Alturas	Año Construcción
<b>DATOS FÍSICOS:</b>	3.982,00	0,00	0	
<b>DATOS Catastrales:</b>				

Linderos: Ved plano catastral incluido

Características - Estado: Zahorra

Aprovechamiento: VT Vía de comunicación de dominio público

Naturaleza: Rústica Clasificación: 110202 - CARRETERAS Y CAMINOS

Dominio: **USO PÚBLICO** PGCP: **2120 - Infraestructuras (Rústicas)**

Programa de Servicio: **454 Caminos vecinales.**

**Datos de Titularidad y del Registro de la Propiedad :**

Destino:

Acuerdo:

P.G.O.U.:

Derechos reales a favor:

Derechos personales:

Derechos reales que gravan:

Frutos y rentas:

Valor Cat. Suelo: 0,00 €

Valor Cat. Constr.: 0,00 €

Valor Catastral: 0,00 €

Año de adquisición:

Coste de adquisición: 0,00 €

Fecha de realización del Inventario: **31/12/2010**

Fecha de ALTA en Inventario: 28/09/2010

Valor de ALTA: **1,00 €**

Valor del m2: **0,00 €**

Amortiz. Acumul: **0,24 €**

**Valor TOTAL : 1,00 €**

**Valor Neto Contable: 0,76 €**

Fecha de BAJA en Inventario:

Valor obtenido en la BAJA de Inventario: **0,00 €**

Signatura - Archivo: Ayuntamiento

Incidencia:

Observaciones:



Ficha: **15205**

Nombre: **Camino**

Nº de Invent.: **1105205**

Referencia Catastral: **46206A016090080000MD**

Estado: **ALTA**

Situación: Polígono 16 Parcela 9008

Catastro:

**REFERENCIA CATASTRAL DEL INMUEBLE**  
46206A016090080000MD

**DATOS DEL INMUEBLE**

UBICACIÓN:  
Polígono 16 Parcela 9008  
**CAMINO, PUIG (VALENCIA)**

USO DESTINADO:  
Agrario (Vía de comunicación de dominio público III)

PROCESO DE INSCRIPCIÓN:  
TODOS

**DATOS DE LA FINCA A LA QUE PERTENECE EL INMUEBLE**

UBICACIÓN:  
Polígono 16 Parcela 9008  
**CAMINO, PUIG (VALENCIA)**

PROCESO DE INSCRIPCIÓN:  
TODOS

**CONSULTA DESCRIPTIVA Y GRÁFICA DE DATOS CATASTRALES BIENES INMUEBLES DE NATURALEZA RÚSTICA**  
Municipio de PUIG Provincia de VALENCIA

INFORMACIÓN GRÁFICA E. 1/2000

Este documento no es una certificación catastral, pero sus datos pueden ser verificados a través del 'Wuoteo a datos catastrales en protección' de la DGC.

Domingo, 25 de Septiembre de 2017

Plano / Foto:

Plano/Imagen no disponible



# Ayuntam. de EL PUIG DE STA. MARÍA

Inventario General de Bienes y Derechos  
Referido al 31 de Diciembre de 2017

## Bienes Inmuebles (Epigrafe 1º)

Bienes Inmuebles en Inventario - Fichas

Nº en anterior Inventario:

Nº de Expediente:

Titularidad Catastral:

	Superficie del solar (m2)	Superficie construida (m2)	Alturas	Año Construcción
<b>DATOS FÍSICOS:</b>	749,00	0,00	0	
<b>DATOS Catastrales:</b>				

Linderos: Ved plano catastral incluido

Características - Estado: Tierra natural

Aprovechamiento: VT Vía de comunicación de dominio público

Naturaleza: Rústica Clasificación: 110202 - CARRETERAS Y CAMINOS

Dominio: **USO PÚBLICO** PGCP: **2100 - Terrenos y bienes naturales (Rústicos)**

Programa de Servicio: **454 Caminos vecinales.**

### Datos de Titularidad y del Registro de la Propiedad :

Destino:

Acuerdo:

P.G.O.U.:

Derechos reales a favor:

Derechos personales:

Derechos reales que gravan:

Frutos y rentas:

Valor Cat. Suelo: 0,00 €

Valor Cat. Constr.: 0,00 €

Valor Catastral: 0,00 €

Año de adquisición:

Coste de adquisición: 0,00 €

Fecha de realización del Inventario: **31/12/2010**

Fecha de ALTA en Inventario: 28/09/2010

Valor de ALTA: **1,00 €**

Valor del m2: **0,00 €**

Amortiz. Acumul:

**Valor TOTAL : 1,00 €**

**Valor Neto Contable: 1,00 €**

Fecha de BAJA en Inventario:

Valor obtenido en la BAJA de Inventario: **0,00 €**

Signatura - Archivo: Ayuntamiento

Incidencia:

Observaciones:



Ficha: **15206**

Nombre: **Camino**

Nº de Invent.: **1105206**

Referencia Catastral: **46206A016090090000MX**

Estado: **ALTA**

Situación: Polígono 16 Parcela 9009

Catastro:



Plano / Foto:

Plano/Imagen no disponible

Nº en anterior Inventario: Nº de Expediente: 

Titularidad Catastral:

	Superficie del solar (m2)	Superficie construida (m2)	Alturas	Año Construcción
<b>DATOS FÍSICOS:</b>	2.928,00	0,00	0	
<b>DATOS Catastrales:</b>				

Linderos: Ved plano catastral incluido

Características - Estado: Zahorra

Aprovechamiento: VT Vía de comunicación de dominio público

Naturaleza: Rústica Clasificación: 110202 - CARRETERAS Y CAMINOS

Dominio: **USO PÚBLICO** PGCP: **2120 - Infraestructuras (Rústicas)**Programa de Servicio: **454 Caminos vecinales.****Datos de Titularidad y del Registro de la Propiedad :**

Destino:

Acuerdo:

P.G.O.U.:

Derechos reales a favor:

Derechos personales:

Derechos reales que gravan:

Frutos y rentas:

Valor Cat. Suelo: 0,00 €

Valor Cat. Constr.: 0,00 €

Valor Catastral: 0,00 €

Año de adquisición:

Coste de adquisición: 0,00 €

Fecha de realización del Inventario: **31/12/2010**

Fecha de ALTA en Inventario: 28/09/2010

Valor de ALTA: **1,00 €**Valor del m2: **0,00 €**Amortiz. Acumul: **0,24 €****Valor TOTAL : 1,00 €****Valor Neto Contable: 0,76 €**

Fecha de BAJA en Inventario:

Valor obtenido en la BAJA de Inventario: **0,00 €**

Signatura - Archivo: Ayuntamiento

Incidencia:

Observaciones:



Ficha: **15207**

Nombre: **Camino**

Nº de Invent.: **1105207**

Referencia Catastral: **46206A016090100000MR**

Estado: **ALTA**

Situación: Polígono 16 Parcela 9010

Catastro:

**REFERENCIA CATASTRAL DEL INMUEBLE**  
46206A016090100000MR

**DATOS DEL INMUEBLE**

PROVINCIA: Polígono 16 Parcela 9010  
CAMINO, PUIG (VALENCIA)

USO: Agrario (Vía de comunicación de dominio público B)

PROVINCIA: Polígono 16 Parcela 9010  
CAMINO, PUIG (VALENCIA)

USO: Agrario (Vía de comunicación de dominio público B)

**DATOS DE LA FINCA A LA QUE PERTENECE EL INMUEBLE**

PROVINCIA: Polígono 16 Parcela 9010  
CAMINO, PUIG (VALENCIA)

USO: Agrario (Vía de comunicación de dominio público B)

**CONSULTA DESCRIPTIVA Y GRÁFICA DE DATOS CATASTRALES**  
**BIENES INMUEBLES DE NATURALEZA RÚSTICA**  
Municipio de PUIG Provincia de VALENCIA

INFORMACION GRÁFICA E. 1:5000

Este documento no es una certificación catastral, pero sus datos pueden ser verificados a través del "Wuero a datos catastrales en protección" de la SIC.

Domingo, 25 de Septiembre de 2017

Legend:  
- Límite de Parcela  
- Límite de Finca  
- Límite de Catastro  
- Muestreo y Acotación  
- Límite de Calle Pública  
- Propiedad

Plano / Foto:

Plano/Imagen no disponible



# Ayuntam. de EL PUIG DE STA. MARÍA

Inventario General de Bienes y Derechos

Referido al 31 de Diciembre de 2017

## Bienes Inmuebles

(Epigrafe 1º)

Bienes Inmuebles en Inventario - Fichas

Nº en anterior Inventario:

Nº de Expediente:

Titularidad Catastral:

	Superficie del solar (m2)	Superficie construida (m2)	Alturas	Año Construcción
<b>DATOS FÍSICOS:</b>	3.560,00	0,00	0	
<b>DATOS Catastrales:</b>				

Linderos: Ved plano catastral incluido

Características - Estado: Zahorra

Aprovechamiento: VT Vía de comunicación de dominio público

Naturaleza: Rústica Clasificación: 110202 - CARRETERAS Y CAMINOS

Dominio: **USO PÚBLICO** PGCP: **2120 - Infraestructuras (Rústicas)**

Programa de Servicio: **454 Caminos vecinales.**

### Datos de Titularidad y del Registro de la Propiedad :

Destino:

Acuerdo:

P.G.O.U.:

Derechos reales a favor:

Derechos personales:

Derechos reales que gravan:

Frutos y rentas:

Valor Cat. Suelo: 0,00 €

Valor Cat. Constr.: 0,00 €

Valor Catastral: 0,00 €

Año de adquisición:

Coste de adquisición: 0,00 €

Fecha de realización del Inventario: **31/12/2010**

Fecha de ALTA en Inventario: 28/09/2010

Valor de ALTA: **1,00 €**

Valor del m2: **0,00 €**

Amortiz. Acumul: **0,24 €**

**Valor TOTAL : 1,00 €**

**Valor Neto Contable: 0,76 €**

Fecha de BAJA en Inventario:

Valor obtenido en la BAJA de Inventario: **0,00 €**

Signatura - Archivo: Ayuntamiento

Incidencia:

Observaciones:






Ficha: **15208** Nombre: **CM PUEBLA FARNALS MASSAMAGRELL**

Nº de Invent.: **1105208** Referencia Catastral: **46206A016090130000MI** Estado: **ALTA**

Situación: Polígono 16 Parcela 9013

Catastro:



Plano / Foto:

Plano/Imagen no disponible



# Ayuntam. de EL PUIG DE STA. MARÍA

Inventario General de Bienes y Derechos

Referido al 31 de Diciembre de 2017

## Bienes Inmuebles

### (Epigrafe 1º)

Bienes Inmuebles en Inventario - Fichas

Nº en anterior Inventario:

Nº de Expediente:

Titularidad Catastral:

	Superficie del solar (m2)	Superficie construida (m2)	Alturas	Año Construcción
<b>DATOS FÍSICOS:</b>	9.426,00	0,00	0	
<b>DATOS Catastrales:</b>				

Linderos: Ved plano catastral incluido

Características - Estado: Zahorra

Aprovechamiento: VT Vía de comunicación de dominio público

Naturaleza: Rústica Clasificación: 110202 - CARRETERAS Y CAMINOS

Dominio: **USO PÚBLICO** PGCP: **2120 - Infraestructuras (Rústicas)**

Programa de Servicio: **454 Caminos vecinales.**

#### Datos de Titularidad y del Registro de la Propiedad :

Destino:

Acuerdo:

P.G.O.U.:

Derechos reales a favor:

Derechos personales:

Derechos reales que gravan:

Frutos y rentas:

Valor Cat. Suelo: 0,00 €

Valor Cat. Constr.: 0,00 €

Valor Catastral: 0,00 €

Año de adquisición:

Coste de adquisición: 0,00 €

Fecha de realización del Inventario: **31/12/2010**

Fecha de ALTA en Inventario: 28/09/2010

Valor de ALTA:

**1,00 €**

Valor del m2:

**0,00 €**

Amortiz. Acumul:

**0,24 €**

**Valor TOTAL :**

**1,00 €**

**Valor Neto Contable:**

**0,76 €**

Fecha de BAJA en Inventario:

Valor obtenido en la BAJA de Inventario:

**0,00 €**

Signatura - Archivo: Ayuntamiento

Incidencia:

Observaciones:

Cambiada la superficie catastral como consecuencia de la subsanación de discrepancias de la Gerencia Territorial de Catastro. Antigua Superficie: 8.173 m2



Ficha: **15209**

Nombre: **Camino**

Nº de Invent.: **1105209**

Referencia Catastral: **46206A016090140000MJ**

Estado: **ALTA**

Situación: Polígono 16 Parcela 9014

Catastro:



Plano / Foto:

Plano/Imagen no disponible

Nº en anterior Inventario: Nº de Expediente: 

Titularidad Catastral:

	Superficie del solar (m2)	Superficie construida (m2)	Alturas	Año Construcción
<b>DATOS FÍSICOS:</b>	1.982,00	0,00	0	
<b>DATOS Catastrales:</b>				

Linderos: Ved plano catastral incluido

Características - Estado: Tierra natural

Aprovechamiento: VT Vía de comunicación de dominio público

Naturaleza: Rústica Clasificación: 110202 - CARRETERAS Y CAMINOS

Dominio: **USO PÚBLICO** PGCP: **2100 - Terrenos y bienes naturales (Rústicos)**Programa de Servicio: **454 Caminos vecinales.****Datos de Titularidad y del Registro de la Propiedad :**

Destino:

Acuerdo:

P.G.O.U.:

Derechos reales a favor:

Derechos personales:

Derechos reales que gravan:

Frutos y rentas:

Valor Cat. Suelo: 0,00 €

Valor Cat. Constr.: 0,00 €

Valor Catastral: 0,00 €

Año de adquisición:

Coste de adquisición: 0,00 €

Fecha de realización del Inventario: **31/12/2010**

Fecha de ALTA en Inventario: 28/09/2010

Valor de ALTA: **1,00 €**Valor del m2: **0,00 €**Amortiz. Acumul: **Valor TOTAL : 1,00 €****Valor Neto Contable: 1,00 €**

Fecha de BAJA en Inventario:

Valor obtenido en la BAJA de Inventario: **0,00 €**

Signatura - Archivo: Ayuntamiento

Incidencia:

Observaciones:



Ficha: **15210**

Nombre: **CM SERVICIO**

Nº de Invent.: **1105210**

Referencia Catastral: **46206A016090160000MS**

Estado: **ALTA**

Situación: Polígono 16 Parcela 9016

Catastro:

REFERENCIA CATASTRAL DEL INMUEBLE  
46206A016090160000MS

DATOS DEL INMUEBLE

Polígono 16 Parcela 9016  
CM SERVICIO, PUIG (VALENCIA)

DATOS DE LA FINCA A LA QUE PERTENECE EL INMUEBLE

Polígono 16 Parcela 9016  
CM SERVICIO, PUIG (VALENCIA)

CONSULTA DESCRIPTIVA Y GRÁFICA DE DATOS CATASTRALES  
BIENES INMUEBLES DE NATURALEZA RÚSTICA  
Municipio de PUIG Provincia de VALENCIA

INFORMACION GRÁFICA E. 1:8000

Este documento no es una certificación catastral, pero sus datos pueden ser verificados a través del 'Wuolra' o datos catastrales en propiedad' de la IGC.

Domingo, 25 de Septiembre de 2017

Plano / Foto:

Plano/Imagen no disponible



# Ayuntam. de EL PUIG DE STA. MARÍA

Inventario General de Bienes y Derechos

Referido al 31 de Diciembre de 2017

## Bienes Inmuebles

### (Epigrafe 1º)

Bienes Inmuebles en Inventario - Fichas

Nº en anterior Inventario:

Nº de Expediente:

Titularidad Catastral:

	Superficie del solar (m2)	Superficie construida (m2)	Alturas	Año Construcción
<b>DATOS FÍSICOS:</b>	2.213,00	0,00	0	
<b>DATOS Catastrales:</b>				

Linderos: Ved plano catastral incluido

Características - Estado: Zahorra

Aprovechamiento: VT Vía de comunicación de dominio público

Naturaleza: Rústica Clasificación: 110202 - CARRETERAS Y CAMINOS

Dominio: **USO PÚBLICO** PGCP: **2120 - Infraestructuras (Rústicas)**

Programa de Servicio: **454 Caminos vecinales.**

#### Datos de Titularidad y del Registro de la Propiedad :

Destino:

Acuerdo:

P.G.O.U.:

Derechos reales a favor:

Derechos personales:

Derechos reales que gravan:

Frutos y rentas:

Valor Cat. Suelo: 0,00 €

Valor Cat. Constr.: 0,00 €

Valor Catastral: 0,00 €

Año de adquisición:

Coste de adquisición: 0,00 €

Fecha de realización del Inventario: **31/12/2010**

Fecha de ALTA en Inventario: 28/09/2010

Valor de ALTA: **1,00 €**

Valor del m2: **0,00 €**

Amortiz. Acumul: **0,24 €**

**Valor TOTAL : 1,00 €**

**Valor Neto Contable: 0,76 €**

Fecha de BAJA en Inventario:

Valor obtenido en la BAJA de Inventario: **0,00 €**

Signatura - Archivo: Ayuntamiento

Incidencia:

Observaciones:



Ficha: **15211** Nombre: **CM SERVICIO**

Nº de Invent.: **1105211** Referencia Catastral: **46206A016090170000MZ** Estado: **ALTA**

Situación: Polígono 16 Parcela 9017

Catastro:



Plano / Foto:

Plano/Imagen no disponible



Nº en anterior Inventario:

Nº de Expediente:

Titularidad Catastral:

	Superficie del solar (m2)	Superficie construida (m2)	Alturas	Año Construcción
<b>DATOS FÍSICOS:</b>	3.205,00	0,00	0	
<b>DATOS Catastrales:</b>				

Linderos: Ved plano catastral incluido

Características - Estado: Zahorra

Aprovechamiento: VT Vía de comunicación de dominio público

Naturaleza: Rústica Clasificación: 110202 - CARRETERAS Y CAMINOS

Dominio: **USO PÚBLICO** PGCP: **2120 - Infraestructuras (Rústicas)**

Programa de Servicio: **454 Caminos vecinales.**

**Datos de Titularidad y del Registro de la Propiedad :**

Destino:

Acuerdo:

P.G.O.U.:

Derechos reales a favor:

Derechos personales:

Derechos reales que gravan:

Frutos y rentas:

Valor Cat. Suelo: 0,00 €

Valor Cat. Constr.: 0,00 €

Valor Catastral: 0,00 €

Año de adquisición:

Coste de adquisición: 0,00 €

Fecha de realización del Inventario: **31/12/2010**

Fecha de ALTA en Inventario: 28/09/2010

Valor de ALTA: **1,00 €**

Valor del m2: **0,00 €**

Amortiz. Acumul: **0,24 €**

**Valor TOTAL : 1,00 €**

**Valor Neto Contable: 0,76 €**

Fecha de BAJA en Inventario:

Valor obtenido en la BAJA de Inventario: **0,00 €**

Signatura - Archivo: Ayuntamiento

Incidencia:

Observaciones:





Ficha: **15212**

Nombre: **Camino**

Nº de Invent.: **1105212**

Referencia Catastral: **46206A016090180000MU**

Estado: **ALTA**

Situación: Polígono 16 Parcela 9018

Catastro:



Plano / Foto:

Plano/Imagen no disponible

Nº en anterior Inventario: Nº de Expediente: 

Titularidad Catastral:

	Superficie del solar (m2)	Superficie construida (m2)	Alturas	Año Construcción
<b>DATOS FÍSICOS:</b>	1.654,00	0,00	0	
<b>DATOS Catastrales:</b>				

Linderos: Ved plano catastral incluido

Características - Estado: Tierra natural

Aprovechamiento: VT Vía de comunicación de dominio público

Naturaleza: Rústica Clasificación: 110202 - CARRETERAS Y CAMINOS

Dominio: **USO PÚBLICO** PGCP: **2100 - Terrenos y bienes naturales (Rústicos)**Programa de Servicio: **454 Caminos vecinales.****Datos de Titularidad y del Registro de la Propiedad :**

Destino:

Acuerdo:

P.G.O.U.:

Derechos reales a favor:

Derechos personales:

Derechos reales que gravan:

Frutos y rentas:

Valor Cat. Suelo: 0,00 €

Valor Cat. Constr.: 0,00 €

Valor Catastral: 0,00 €

Año de adquisición:

Coste de adquisición: 0,00 €

Fecha de realización del Inventario: **31/12/2010**

Fecha de ALTA en Inventario: 28/09/2010

Valor de ALTA: **1,00 €**Valor del m2: **0,00 €**Amortiz. Acumul: **Valor TOTAL : 1,00 €****Valor Neto Contable: 1,00 €**

Fecha de BAJA en Inventario:

Valor obtenido en la BAJA de Inventario: **0,00 €**

Signatura - Archivo: Ayuntamiento

Incidencia:

Observaciones:



Ficha: **15213** Nombre: **Camino**

Nº de Invent.: **1105213** Referencia Catastral: **46206A016090190000MH** Estado: **ALTA**

Situación: Polígono 16 Parcela 9019

Catastro:



Plano / Foto:

Plano/Imagen no disponible



Nº en anterior Inventario:

Nº de Expediente:

Titularidad Catastral:

	Superficie del solar (m2)	Superficie construida (m2)	Alturas	Año Construcción
<b>DATOS FÍSICOS:</b>	1.065,00	0,00	0	
<b>DATOS Catastrales:</b>				

Linderos: Ved plano catastral incluido

Características - Estado: Zahorra

Aprovechamiento: VT Vía de comunicación de dominio público

Naturaleza: Rústica Clasificación: 110202 - CARRETERAS Y CAMINOS

Dominio: **USO PÚBLICO** PGCP: **2120 - Infraestructuras (Rústicas)**

Programa de Servicio: **454 Caminos vecinales.**

**Datos de Titularidad y del Registro de la Propiedad :**

Destino:

Acuerdo:

P.G.O.U.:

Derechos reales a favor:

Derechos personales:

Derechos reales que gravan:

Frutos y rentas:

Valor Cat. Suelo: 0,00 €

Valor Cat. Constr.: 0,00 €

Valor Catastral: 0,00 €

Año de adquisición:

Coste de adquisición: 0,00 €

Fecha de realización del Inventario: **31/12/2010**

Fecha de ALTA en Inventario: 28/09/2010

Valor de ALTA: **1,00 €**

Valor del m2: **0,00 €**

Amortiz. Acumul: **0,24 €**

**Valor TOTAL : 1,00 €**

**Valor Neto Contable: 0,76 €**

Fecha de BAJA en Inventario:

Valor obtenido en la BAJA de Inventario: **0,00 €**

Signatura - Archivo: Ayuntamiento

Incidencia:

Observaciones:



Ficha: **15214**

Nombre: **Camino**

Nº de Invent.: **1105214**

Referencia Catastral: **46206A016090200000MZ**

Estado: **ALTA**

Situación: Polígono 16 Parcela 9020

Catastro:

The image shows a cadastral document titled "CONSULTA DESCRIPTIVA Y GRÁFICA DE DATOS CATASTRALES BIENES INMUEBLES DE NATURALEZA RÚSTICA Municipio de PUIG Provincia de VALENCIA". It includes a data form on the left and a graphical map on the right. The form contains the following information:

**REFERENCIA CATASTRAL DEL INMUEBLE**  
46206A016090200000MZ

**DATOS DEL INMUEBLE**

LOCALIDAD: Polígono 16 Parcela 9020  
CAMINO, PUIG (VALENCIA)

USO DESTINADO: Agrario (Vía de comunicación de dominio público B9)

PROCESO DE REGISTRO: 100.000000

**DATOS DE LA FINCA A LA QUE PERTENECE EL INMUEBLE**

LOCALIDAD: Polígono 16 Parcela 9020  
CAMINO, PUIG (VALENCIA)

PROCESO DE REGISTRO: 100.000000

USO DESTINADO: ART

The graphical map shows the location of the property within a cadastral plan, with various parcels and boundaries. A large "CONFIRMADO" watermark is visible across the map. The date "Domingo, 25 de Septiembre de 2017" is printed at the bottom right of the map area.

Plano / Foto:

Plano/Imagen no disponible

Nº en anterior Inventario: Nº de Expediente: 

Titularidad Catastral:

	Superficie del solar (m2)	Superficie construida (m2)	Alturas	Año Construcción
<b>DATOS FÍSICOS:</b>	467,00	0,00	0	
<b>DATOS Catastrales:</b>				

Linderos: Ved plano catastral incluido

Características - Estado: Tierra natural

Aprovechamiento: VT Vía de comunicación de dominio público

Naturaleza: Rústica Clasificación: 110202 - CARRETERAS Y CAMINOS

Dominio: **USO PÚBLICO** PGCP: **2100 - Terrenos y bienes naturales (Rústicos)**Programa de Servicio: **454 Caminos vecinales.****Datos de Titularidad y del Registro de la Propiedad :**

Destino:

Acuerdo:

P.G.O.U.:

Derechos reales a favor:

Derechos personales:

Derechos reales que gravan:

Frutos y rentas:

Valor Cat. Suelo: 0,00 €

Valor Cat. Constr.: 0,00 €

Valor Catastral: 0,00 €

Año de adquisición:

Coste de adquisición: 0,00 €

Fecha de realización del Inventario: **31/12/2010**

Fecha de ALTA en Inventario: 28/09/2010

Valor de ALTA: **1,00 €**Valor del m2: **0,00 €**Amortiz. Acumul: **Valor TOTAL : 1,00 €****Valor Neto Contable: 1,00 €**

Fecha de BAJA en Inventario:

Valor obtenido en la BAJA de Inventario: **0,00 €**

Signatura - Archivo: Ayuntamiento

Incidencia:

Observaciones:



Ficha: **15215** Nombre: **Camino**

Nº de Invent.: **1105215** Referencia Catastral: **46206A016090240000MA** Estado: **ALTA**

Situación: Polígono 16 Parcela 9024

Catastro:



Plano / Foto:

Plano/Imagen no disponible

Nº en anterior Inventario: Nº de Expediente: 

Titularidad Catastral:

	Superficie del solar (m2)	Superficie construida (m2)	Alturas	Año Construcción
<b>DATOS FÍSICOS:</b>	2.629,00	0,00	0	
<b>DATOS Catastrales:</b>				

Linderos: Ved plano catastral incluido

Características - Estado: Zahorra

Aprovechamiento: VT Vía de comunicación de dominio público

Naturaleza: Rústica Clasificación: 110202 - CARRETERAS Y CAMINOS

Dominio: **USO PÚBLICO** PGCP: **2120 - Infraestructuras (Rústicas)**Programa de Servicio: **454 Caminos vecinales.****Datos de Titularidad y del Registro de la Propiedad :**

Destino:

Acuerdo:

P.G.O.U.:

Derechos reales a favor:

Derechos personales:

Derechos reales que gravan:

Frutos y rentas:

Valor Cat. Suelo: 0,00 €

Valor Cat. Constr.: 0,00 €

Valor Catastral: 0,00 €

Año de adquisición:

Coste de adquisición: 0,00 €

Fecha de realización del Inventario: **31/12/2010**

Fecha de ALTA en Inventario: 28/09/2010

Valor de ALTA: **1,00 €**Valor del m2: **0,00 €**Amortiz. Acumul: **0,24 €****Valor TOTAL : 1,00 €****Valor Neto Contable: 0,76 €**

Fecha de BAJA en Inventario:

Valor obtenido en la BAJA de Inventario: **0,00 €**

Signatura - Archivo: Ayuntamiento

Incidencia:

Observaciones:





Ficha: **15216**

Nombre: **CM PUEBLA FARNALS MASSAMAGRELL**

Nº de Invent.: **1105216**

Referencia Catastral: **46206A016090260000MY**

Estado: **ALTA**

Situación: Polígono 16 Parcela 9026

Catastro:

**CONSULTA DESCRIPTIVA Y GRÁFICA DE DATOS CATASTRALES BIENES INMUEBLES DE NATURALEZA RÚSTICA**  
Municipio de PUIG Provincia de VALENCIA

INFORMACION GRÁFICA E. 1:2500

**REFERENCIA CATASTRAL DEL INMUEBLE**  
46206A016090260000MY

**DATOS DEL INMUEBLE**

PROVINCIA:	Valencia
POLÍGONO:	Polígono 16 Parcela 9026
COMUNIDAD AUTÓNOMA:	CM PUEBLA FARNALS MA. PUIG (VALENCIA)
USO:	Agrario (Vía de comunicación de elemento público B)
PROTECCIÓN ESPECIAL:	NO
PROTECCIÓN ESPECIAL:	NO

**DATOS DE LA FINCA A LA QUE PERTENECE EL INMUEBLE**

PROVINCIA:	Valencia
POLÍGONO:	Polígono 16 Parcela 9026
COMUNIDAD AUTÓNOMA:	CM PUEBLA FARNALS MA. PUIG (VALENCIA)
PROTECCIÓN ESPECIAL:	NO
PROTECCIÓN ESPECIAL:	NO

Este documento no es una certificación catastral, pero sus datos pueden ser verificados a través del 'Wuoteo a datos catastrales no protegidos' de la DGC.

Domingo, 25 de Septiembre de 2017

LEY 4/2001, de 2 de mayo, de la Generalitat Valenciana

LEY 1/2007, de 16 de enero, de la Generalitat Valenciana

LEY 1/2008, de 18 de febrero, de la Generalitat Valenciana

LEY 1/2009, de 18 de febrero, de la Generalitat Valenciana

LEY 1/2010, de 18 de febrero, de la Generalitat Valenciana

LEY 1/2011, de 18 de febrero, de la Generalitat Valenciana

LEY 1/2012, de 18 de febrero, de la Generalitat Valenciana

LEY 1/2013, de 18 de febrero, de la Generalitat Valenciana

LEY 1/2014, de 18 de febrero, de la Generalitat Valenciana

LEY 1/2015, de 18 de febrero, de la Generalitat Valenciana

LEY 1/2016, de 18 de febrero, de la Generalitat Valenciana

LEY 1/2017, de 18 de febrero, de la Generalitat Valenciana

Plano / Foto:

Plano/Imagen no disponible



# Ayuntam. de EL PUIG DE STA. MARÍA

Inventario General de Bienes y Derechos  
Referido al 31 de Diciembre de 2017

## Bienes Inmuebles (Epigrafe 1º)

Bienes Inmuebles en Inventario - Fichas

Nº en anterior Inventario:

Nº de Expediente:

Titularidad Catastral:

	Superficie del solar (m2)	Superficie construida (m2)	Alturas	Año Construcción
<b>DATOS FÍSICOS:</b>	2.108,00	0,00	0	
<b>DATOS Catastrales:</b>				

Linderos: Ved plano catastral incluido

Características - Estado: Tierra natural

Aprovechamiento: VT Vía de comunicación de dominio público

Naturaleza: Rústica Clasificación: 110202 - CARRETERAS Y CAMINOS

Dominio: **USO PÚBLICO** PGCP: **2100 - Terrenos y bienes naturales (Rústicos)**

Programa de Servicio: **454 Caminos vecinales.**

### Datos de Titularidad y del Registro de la Propiedad :

Destino:

Acuerdo:

P.G.O.U.:

Derechos reales a favor:

Derechos personales:

Derechos reales que gravan:

Frutos y rentas:

Valor Cat. Suelo: 0,00 €

Valor Cat. Constr.: 0,00 €

Valor Catastral: 0,00 €

Año de adquisición:

Coste de adquisición: 0,00 €

Fecha de realización del Inventario: **31/12/2010**

Fecha de ALTA en Inventario: 28/09/2010

Valor de ALTA: **1,00 €**

Valor del m2: **0,00 €**

Amortiz. Acumul:

**Valor TOTAL : 1,00 €**

**Valor Neto Contable: 1,00 €**

Fecha de BAJA en Inventario:

Valor obtenido en la BAJA de Inventario: **0,00 €**

Signatura - Archivo: Ayuntamiento

Incidencia:

Observaciones:



Ficha: **15217**

Nombre: **Camino**


Nº de Invent.: **1105217**

Referencia Catastral: **46206A01609029000MP**

Estado: **ALTA**

Situación: Polígono 16 Parcela 9029

Catastro:



Plano / Foto:

Plano/Imagen no disponible

Nº en anterior Inventario: Nº de Expediente: 

Titularidad Catastral:

	Superficie del solar (m2)	Superficie construida (m2)	Alturas	Año Construcción
<b>DATOS FÍSICOS:</b>	745,00	0,00	0	
<b>DATOS Catastrales:</b>				

Linderos: Ved plano catastral incluido

Características - Estado: Tierra natural

Aprovechamiento: VT Vía de comunicación de dominio público

Naturaleza: Rústica Clasificación: 110202 - CARRETERAS Y CAMINOS

Dominio: **USO PÚBLICO** PGCP: **2100 - Terrenos y bienes naturales (Rústicos)**Programa de Servicio: **454 Caminos vecinales.****Datos de Titularidad y del Registro de la Propiedad :**

Destino:

Acuerdo:

P.G.O.U.:

Derechos reales a favor:

Derechos personales:

Derechos reales que gravan:

Frutos y rentas:

Valor Cat. Suelo: 0,00 €

Valor Cat. Constr.: 0,00 €

Valor Catastral: 0,00 €

Año de adquisición:

Coste de adquisición: 0,00 €

Fecha de realización del Inventario: **31/12/2010**

Fecha de ALTA en Inventario: 28/09/2010

Valor de ALTA: **1,00 €**Valor del m2: **0,00 €**Amortiz. Acumul: **Valor TOTAL : 1,00 €****Valor Neto Contable: 1,00 €**

Fecha de BAJA en Inventario:

Valor obtenido en la BAJA de Inventario: **0,00 €**

Signatura - Archivo: Ayuntamiento

Incidencia:

Observaciones:



Ficha: **15218**

Nombre: **Camino**


Nº de Invent.: **1105218**

Referencia Catastral: **46206A016090330000ML**

Estado: **ALTA**

Situación: Polígono 16 Parcela 9033

Catastro:



Plano / Foto:

Plano/Imagen no disponible

Nº en anterior Inventario: Nº de Expediente: 

Titularidad Catastral:

	Superficie del solar (m2)	Superficie construida (m2)	Alturas	Año Construcción
<b>DATOS FÍSICOS:</b>	2.110,00	0,00	0	
<b>DATOS Catastrales:</b>				

Linderos: Ved plano catastral incluido

Características - Estado: Zahorra

Aprovechamiento: VT Vía de comunicación de dominio público

Naturaleza: Rústica Clasificación: 110202 - CARRETERAS Y CAMINOS

Dominio: **USO PÚBLICO** PGCP: **2120 - Infraestructuras (Rústicas)**Programa de Servicio: **454 Caminos vecinales.****Datos de Titularidad y del Registro de la Propiedad :**

Destino:

Acuerdo:

P.G.O.U.:

Derechos reales a favor:

Derechos personales:

Derechos reales que gravan:

Frutos y rentas:

Valor Cat. Suelo: 0,00 €

Valor Cat. Constr.: 0,00 €

Valor Catastral: 0,00 €

Año de adquisición:

Coste de adquisición: 0,00 €

Fecha de realización del Inventario: **31/12/2010**

Fecha de ALTA en Inventario: 28/09/2010

Valor de ALTA: **1,00 €**Valor del m2: **0,00 €**Amortiz. Acumul: **0,24 €****Valor TOTAL : 1,00 €****Valor Neto Contable: 0,76 €**

Fecha de BAJA en Inventario:

Valor obtenido en la BAJA de Inventario: **0,00 €**

Signatura - Archivo: Ayuntamiento

Incidencia:

Observaciones:



Ficha: **15219**

Nombre: **Camino**

Nº de Invent.: **1105219**

Referencia Catastral: **46206A016090340000MT**

Estado: **ALTA**

Situación: Polígono 16 Parcela 9034

Catastro:



Plano / Foto:

Plano/Imagen no disponible



Nº en anterior Inventario:  Nº de Expediente:

Titularidad Catastral:

	Superficie del solar (m2)	Superficie construida (m2)	Alturas	Año Construcción
<b>DATOS FÍSICOS:</b>	672,00	0,00	0	
<b>DATOS Catastrales:</b>				

Linderos: Ved plano catastral incluido

Características - Estado: Zahorra

Aprovechamiento: VT Vía de comunicación de dominio público

Naturaleza: Rústica Clasificación: 110202 - CARRETERAS Y CAMINOS

Dominio: **USO PÚBLICO** PGCP: **2120 - Infraestructuras (Rústicas)**

Programa de Servicio: **454 Caminos vecinales.**

**Datos de Titularidad y del Registro de la Propiedad :**

Destino:

Acuerdo:

P.G.O.U.:

Derechos reales a favor:

Derechos personales:

Derechos reales que gravan:

Frutos y rentas:

Valor Cat. Suelo: 0,00 €

Valor Cat. Constr.: 0,00 €

Valor Catastral: 0,00 €

Año de adquisición:

Coste de adquisición: 0,00 €

Fecha de realización del Inventario: **31/12/2010**

Fecha de ALTA en Inventario: 28/09/2010

Valor de ALTA: **1,00 €**

Valor del m2: **0,00 €**

Amortiz. Acumul: **0,24 €**

**Valor TOTAL : 1,00 €**

**Valor Neto Contable: 0,76 €**

Fecha de BAJA en Inventario:

Valor obtenido en la BAJA de Inventario: **0,00 €**

Signatura - Archivo: Ayuntamiento

Incidencia:

Observaciones:





Ficha: **15220**

Nombre: **Camino**

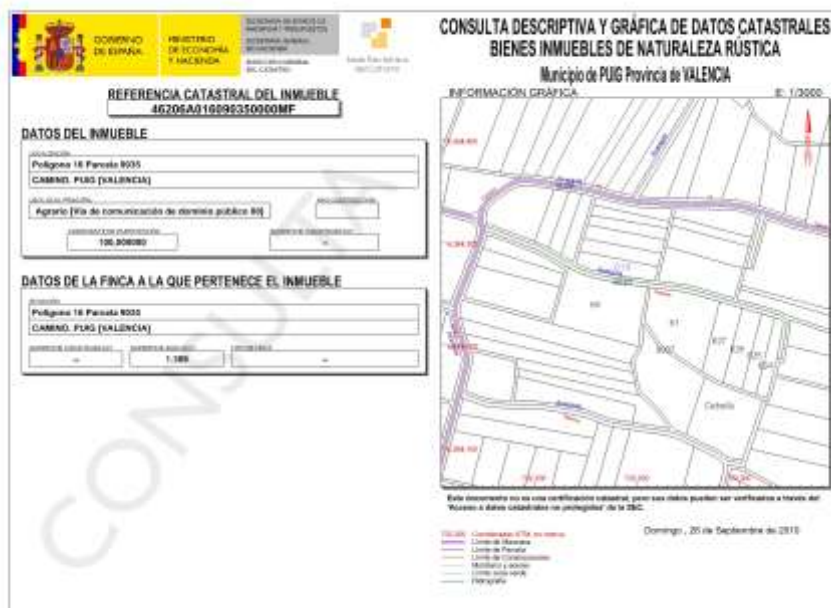
Nº de Invent.: **1105220**

Referencia Catastral: **46206A01609035000MF**

Estado: **ALTA**

Situación: Polígono 16 Parcela 9035

Catastro:



Plano / Foto:

Plano/Imagen no disponible



Nº en anterior Inventario:  Nº de Expediente:

Titularidad Catastral:

	Superficie del solar (m2)	Superficie construida (m2)	Alturas	Año Construcción
<b>DATOS FÍSICOS:</b>	1.369,00	0,00	0	
<b>DATOS Catastrales:</b>				

Linderos: Ved plano catastral incluido

Características - Estado: Zahorra

Aprovechamiento: VT Vía de comunicación de dominio público

Naturaleza: Rústica Clasificación: 110202 - CARRETERAS Y CAMINOS

Dominio: **USO PÚBLICO** PGCP: **2120 - Infraestructuras (Rústicas)**

Programa de Servicio: **454 Caminos vecinales.**

**Datos de Titularidad y del Registro de la Propiedad :**

Destino:

Acuerdo:

P.G.O.U.:

Derechos reales a favor:

Derechos personales:

Derechos reales que gravan:

Frutos y rentas:

Valor Cat. Suelo: 0,00 €

Valor Cat. Constr.: 0,00 €

Valor Catastral: 0,00 €

Año de adquisición:

Coste de adquisición: 0,00 €

Fecha de realización del Inventario: **31/12/2010**

Fecha de ALTA en Inventario: 28/09/2010

Valor de ALTA: **1,00 €**

Valor del m2: **0,00 €**

Amortiz. Acumul: **0,24 €**

**Valor TOTAL : 1,00 €**

**Valor Neto Contable: 0,76 €**

Fecha de BAJA en Inventario:

Valor obtenido en la BAJA de Inventario: **0,00 €**

Signatura - Archivo: Ayuntamiento

Incidencia:

Observaciones:



Ficha: **15221**

Nombre: **CM DE LA TANCA**

Nº de Invent.: **1105221**

Referencia Catastral: **46206A016090360000MM**

Estado: **ALTA**

Situación: Polígono 16 Parcela 9036

Catastro:

REFERENCIA CATASTRAL DEL INMUEBLE  
46206A016090360000MM

DATOS DEL INMUEBLE  
POLÍGONO: Polígono 16 Parcela 9036  
C/M TANCA, PUIG (VALENCIA)  
USO: Agrario (Vía de comunicación de dominio público B9)  
SUPERFICIE CONSTRUIDA: 106,00M<sup>2</sup>  
SUPERFICIE TOTAL: 0,00M<sup>2</sup>

DATOS DE LA FINCA A LA QUE PERTENECE EL INMUEBLE  
POLÍGONO: Polígono 16 Parcela 9036  
C/M TANCA, PUIG (VALENCIA)  
SUPERFICIE CONSTRUIDA: 0,00M<sup>2</sup>  
SUPERFICIE TOTAL: 0,00M<sup>2</sup>

CONSULTA DESCRIPTIVA Y GRÁFICA DE DATOS CATASTRALES  
BIENES INMUEBLES DE NATURALEZA RÚSTICA  
Municipio de PUIG Provincia de VALENCIA

INFORMACION GRÁFICA E. 1:6000

Este documento no es una certificación catastral, pero sus datos pueden ser verificados a través del 'Wuero a datos catastrales en profundidad' de la DGC.

Domingo, 25 de Septiembre de 2017

CONFIRMADO

Plano / Foto:

Plano/Imagen no disponible

Nº en anterior Inventario: Nº de Expediente: 

Titularidad Catastral:

	Superficie del solar (m2)	Superficie construida (m2)	Alturas	Año Construcción
<b>DATOS FÍSICOS:</b>	2.235,00	0,00	0	
<b>DATOS Catastrales:</b>				

Linderos: Ved plano catastral incluido

Características - Estado: Asfaltado

Aprovechamiento: VT Vía de comunicación de dominio público

Naturaleza: Rústica Clasificación: 110202 - CARRETERAS Y CAMINOS

Dominio: **USO PÚBLICO** PGCP: **2120 - Infraestructuras (Rústicas)**Programa de Servicio: **454 Caminos vecinales.****Datos de Titularidad y del Registro de la Propiedad :**

Destino:

Acuerdo:

P.G.O.U.:

Derechos reales a favor:

Derechos personales:

Derechos reales que gravan:

Frutos y rentas:

Valor Cat. Suelo: 0,00 €

Valor Cat. Constr.: 0,00 €

Valor Catastral: 0,00 €

Año de adquisición:

Coste de adquisición: 0,00 €

Fecha de realización del Inventario: **31/12/2010**

Fecha de ALTA en Inventario: 28/09/2010

Valor de ALTA: **1,00 €**Valor del m2: **0,00 €**Amortiz. Acumul: **0,24 €****Valor TOTAL : 1,00 €****Valor Neto Contable: 0,76 €**

Fecha de BAJA en Inventario:

Valor obtenido en la BAJA de Inventario: **0,00 €**

Signatura - Archivo: Ayuntamiento

Incidencia:

Observaciones:



Ficha: **15222**

Nombre: **Camino**

Nº de Invent.: **1105222**

Referencia Catastral: **46206A016090400000MO**

Estado: **ALTA**

Situación: Polígono 16 Parcela 9040

Catastro:



Plano / Foto:

Plano/Imagen no disponible

Nº en anterior Inventario: Nº de Expediente: 

Titularidad Catastral:

	Superficie del solar (m2)	Superficie construida (m2)	Alturas	Año Construcción
<b>DATOS FÍSICOS:</b>	680,00	0,00	0	
<b>DATOS Catastrales:</b>				

Linderos: Ved plano catastral incluido

Características - Estado: Asfaltado

Aprovechamiento: VT Vía de comunicación de dominio público

Naturaleza: Rústica Clasificación: 110202 - CARRETERAS Y CAMINOS

Dominio: **USO PÚBLICO** PGCP: **2120 - Infraestructuras (Rústicas)**Programa de Servicio: **454 Caminos vecinales.****Datos de Titularidad y del Registro de la Propiedad :**

Destino:

Acuerdo:

P.G.O.U.:

Derechos reales a favor:

Derechos personales:

Derechos reales que gravan:

Frutos y rentas:

Valor Cat. Suelo: 0,00 €

Valor Cat. Constr.: 0,00 €

Valor Catastral: 0,00 €

Año de adquisición:

Coste de adquisición: 0,00 €

Fecha de realización del Inventario: **31/12/2010**

Fecha de ALTA en Inventario: 28/09/2010

Valor de ALTA: **1,00 €**Valor del m2: **0,00 €**Amortiz. Acumul: **0,24 €****Valor TOTAL : 1,00 €****Valor Neto Contable: 0,76 €**

Fecha de BAJA en Inventario:

Valor obtenido en la BAJA de Inventario: **0,00 €**

Signatura - Archivo: Ayuntamiento

Incidencia:

Observaciones:



Ficha: **15223** Nombre: **Camino**

Nº de Invent.: **1105223** Referencia Catastral: **46206A016090440000MX** Estado: **ALTA**

Situación: Polígono 16 Parcela 9044

Catastro:



Plano / Foto:

Plano/Imagen no disponible

Nº en anterior Inventario: Nº de Expediente: 

Titularidad Catastral:

	Superficie del solar (m2)	Superficie construida (m2)	Alturas	Año Construcción
<b>DATOS FÍSICOS:</b>	119,00	0,00	0	
<b>DATOS Catastrales:</b>				

Linderos: Ved plano catastral incluido

Características - Estado: Tierra natural

Aprovechamiento: VT Vía de comunicación de dominio público

Naturaleza: Rústica Clasificación: 110202 - CARRETERAS Y CAMINOS

Dominio: **USO PÚBLICO** PGCP: **2100 - Terrenos y bienes naturales (Rústicos)**Programa de Servicio: **454 Caminos vecinales.****Datos de Titularidad y del Registro de la Propiedad :**

Destino:

Acuerdo:

P.G.O.U.:

Derechos reales a favor:

Derechos personales:

Derechos reales que gravan:

Frutos y rentas:

Valor Cat. Suelo: 0,00 €

Valor Cat. Constr.: 0,00 €

Valor Catastral: 0,00 €

Año de adquisición:

Coste de adquisición: 0,00 €

Fecha de realización del Inventario: **31/12/2010**

Fecha de ALTA en Inventario: 28/09/2010

Valor de ALTA: **1,00 €**Valor del m2: **0,00 €**Amortiz. Acumul: **Valor TOTAL : 1,00 €****Valor Neto Contable: 1,00 €**

Fecha de BAJA en Inventario:

Valor obtenido en la BAJA de Inventario: **0,00 €**

Signatura - Archivo: Ayuntamiento

Incidencia:

Observaciones:





Ficha: **15224**

Nombre: **CM ULLALS.**

Nº de Invent.: **1105224**

Referencia Catastral: **46206A017090080000MT**

Estado: **ALTA**

Situación: Polígono 17 Parcela 9008

Catastro:

Plano / Foto:

Plano/Imagen no disponible



# Ayuntam. de EL PUIG DE STA. MARÍA

Inventario General de Bienes y Derechos

Referido al 31 de Diciembre de 2017

## Bienes Inmuebles

### (Epigrafe 1º)

Bienes Inmuebles en Inventario - Fichas

Nº en anterior Inventario:

Nº de Expediente:

Titularidad Catastral:

	Superficie del solar (m2)	Superficie construida (m2)	Alturas	Año Construcción
<b>DATOS FÍSICOS:</b>	5.900,00	0,00	0	
<b>DATOS Catastrales:</b>				

Linderos: Ved plano catastral incluido

Características - Estado: Zahorra

Aprovechamiento: VT Vía de comunicación de dominio público

Naturaleza: Rústica Clasificación: 110202 - CARRETERAS Y CAMINOS

Dominio: **USO PÚBLICO** PGCP: **2120 - Infraestructuras (Rústicas)**

Programa de Servicio: **454 Caminos vecinales.**

#### Datos de Titularidad y del Registro de la Propiedad :

Destino:

Acuerdo:

P.G.O.U.:

Derechos reales a favor:

Derechos personales:

Derechos reales que gravan:

Frutos y rentas:

Valor Cat. Suelo: 0,00 €

Valor Cat. Constr.: 0,00 €

Valor Catastral: 0,00 €

Año de adquisición:

Coste de adquisición: 0,00 €

Fecha de realización del Inventario: **31/12/2010**

Fecha de ALTA en Inventario: 28/09/2010

Valor de ALTA: **1,00 €**

Valor del m2: **0,00 €**

Amortiz. Acumul: **0,24 €**

**Valor TOTAL : 1,00 €**

**Valor Neto Contable: 0,76 €**

Fecha de BAJA en Inventario:

Valor obtenido en la BAJA de Inventario: **0,00 €**

Signatura - Archivo: Ayuntamiento

Incidencia:

Observaciones:



Ficha: **15225**

Nombre: **Camino**

Nº de Invent.: **1105225**

Referencia Catastral: **46206A017090110000MT**

Estado: **ALTA**

Situación: Polígono 17 Parcela 9011

Catastro:



Plano / Foto:

Plano/Imagen no disponible



# Ayuntam. de EL PUIG DE STA. MARÍA

Inventario General de Bienes y Derechos

Referido al 31 de Diciembre de 2017

## Bienes Inmuebles

(Epigrafe 1º)

Bienes Inmuebles en Inventario - Fichas

Nº en anterior Inventario:

Nº de Expediente:

Titularidad Catastral:

	Superficie del solar (m2)	Superficie construida (m2)	Alturas	Año Construcción
<b>DATOS FÍSICOS:</b>	5.211,00	0,00	0	
<b>DATOS Catastrales:</b>				

Linderos: Ved plano catastral incluido

Características - Estado: Zahorra

Aprovechamiento: VT Vía de comunicación de dominio público

Naturaleza: Rústica Clasificación: 110202 - CARRETERAS Y CAMINOS

Dominio: **USO PÚBLICO** PGCP: **2120 - Infraestructuras (Rústicas)**

Programa de Servicio: **454 Caminos vecinales.**

### Datos de Titularidad y del Registro de la Propiedad :

Destino:

Acuerdo:

P.G.O.U.:

Derechos reales a favor:

Derechos personales:

Derechos reales que gravan:

Frutos y rentas:

Valor Cat. Suelo: 0,00 €

Valor Cat. Constr.: 0,00 €

Valor Catastral: 0,00 €

Año de adquisición:

Coste de adquisición: 0,00 €

Fecha de realización del Inventario: **31/12/2010**

Fecha de ALTA en Inventario: 28/09/2010

Valor de ALTA: **1,00 €**

Valor del m2: **0,00 €**

Amortiz. Acumul: **0,24 €**

**Valor TOTAL : 1,00 €**

**Valor Neto Contable: 0,76 €**

Fecha de BAJA en Inventario:

Valor obtenido en la BAJA de Inventario: **0,00 €**

Signatura - Archivo: Ayuntamiento

Incidencia:

Observaciones:



Ficha: **15226**

Nombre: **Camino**

Nº de Invent.: **1105226**

Referencia Catastral: **46206A01709012000MF**

Estado: **ALTA**

Situación: Polígono 17 Parcela 9012

Catastro:



Plano / Foto:

Plano/Imagen no disponible

Nº en anterior Inventario: Nº de Expediente: 

Titularidad Catastral:

	Superficie del solar (m2)	Superficie construida (m2)	Alturas	Año Construcción
<b>DATOS FÍSICOS:</b>	589,00	0,00	0	
<b>DATOS Catastrales:</b>				

Linderos: Ved plano catastral incluido

Características - Estado: Tierra natural

Aprovechamiento: VT Vía de comunicación de dominio público

Naturaleza: Rústica Clasificación: 110202 - CARRETERAS Y CAMINOS

Dominio: **USO PÚBLICO** PGCP: **2100 - Terrenos y bienes naturales (Rústicos)**Programa de Servicio: **454 Caminos vecinales.****Datos de Titularidad y del Registro de la Propiedad :**

Destino:

Acuerdo:

P.G.O.U.:

Derechos reales a favor:

Derechos personales:

Derechos reales que gravan:

Frutos y rentas:

Valor Cat. Suelo: 0,00 €

Valor Cat. Constr.: 0,00 €

Valor Catastral: 0,00 €

Año de adquisición:

Coste de adquisición: 0,00 €

Fecha de realización del Inventario: **31/12/2010**

Fecha de ALTA en Inventario: 28/09/2010

Valor de ALTA: **1,00 €**Valor del m2: **0,00 €**Amortiz. Acumul: **Valor TOTAL : 1,00 €****Valor Neto Contable: 1,00 €**

Fecha de BAJA en Inventario:

Valor obtenido en la BAJA de Inventario: **0,00 €**

Signatura - Archivo: Ayuntamiento

Incidencia:

Observaciones:



Ficha: **15228**

Nombre: **Camino**


Nº de Invent.: **1105228**

Referencia Catastral: **46206A017090140000MO**

Estado: **ALTA**

Situación: Polígono 17 Parcela 9014

Catastro:



Plano / Foto:

Plano/Imagen no disponible

Nº en anterior Inventario: Nº de Expediente: 

Titularidad Catastral:

	Superficie del solar (m2)	Superficie construida (m2)	Alturas	Año Construcción
<b>DATOS FÍSICOS:</b>	856,00	0,00	0	
<b>DATOS Catastrales:</b>				

Linderos: Ved plano catastral incluido

Características - Estado: Tierra natural

Aprovechamiento: VT Vía de comunicación de dominio público

Naturaleza: Rústica Clasificación: 110202 - CARRETERAS Y CAMINOS

Dominio: **USO PÚBLICO** PGCP: **2100 - Terrenos y bienes naturales (Rústicos)**Programa de Servicio: **454 Caminos vecinales.****Datos de Titularidad y del Registro de la Propiedad :**

Destino:

Acuerdo:

P.G.O.U.:

Derechos reales a favor:

Derechos personales:

Derechos reales que gravan:

Frutos y rentas:

Valor Cat. Suelo: 0,00 €

Valor Cat. Constr.: 0,00 €

Valor Catastral: 0,00 €

Año de adquisición:

Coste de adquisición: 0,00 €

Fecha de realización del Inventario: **31/12/2010**

Fecha de ALTA en Inventario: 28/09/2010

Valor de ALTA: **1,00 €**Valor del m2: **0,00 €**Amortiz. Acumul: **Valor TOTAL : 1,00 €****Valor Neto Contable: 1,00 €**

Fecha de BAJA en Inventario:

Valor obtenido en la BAJA de Inventario: **0,00 €**

Signatura - Archivo: Ayuntamiento

Incidencia:

Observaciones:





Ficha: **15229**

Nombre: **Camino**


Nº de Invent.: **1105229**

Referencia Catastral: **46206A01709015000MK**

Estado: **ALTA**

Situación: Polígono 17 Parcela 9015

Catastro:



Plano / Foto:

Plano/Imagen no disponible



Nº en anterior Inventario:  Nº de Expediente:

Titularidad Catastral:

	Superficie del solar (m2)	Superficie construida (m2)	Alturas	Año Construcción
<b>DATOS FÍSICOS:</b>	2.003,00	0,00	0	
<b>DATOS Catastrales:</b>				

Linderos: Ved plano catastral incluido

Características - Estado: Zahorra

Aprovechamiento: VT Vía de comunicación de dominio público

Naturaleza: Rústica Clasificación: 110202 - CARRETERAS Y CAMINOS

Dominio: **USO PÚBLICO** PGCP: **2120 - Infraestructuras (Rústicas)**

Programa de Servicio: **454 Caminos vecinales.**

**Datos de Titularidad y del Registro de la Propiedad :**

Destino:

Acuerdo:

P.G.O.U.:

Derechos reales a favor:

Derechos personales:

Derechos reales que gravan:

Frutos y rentas:

Valor Cat. Suelo: 0,00 €

Valor Cat. Constr.: 0,00 €

Valor Catastral: 0,00 €

Año de adquisición:

Coste de adquisición: 0,00 €

Fecha de realización del Inventario: **31/12/2010**

Fecha de ALTA en Inventario: 28/09/2010

Valor de ALTA: **1,00 €** Valor del m2: **0,00 €** Amortiz. Acumul: **0,24 €**

**Valor TOTAL : 1,00 €**

**Valor Neto Contable: 0,76 €**

Fecha de BAJA en Inventario:

Valor obtenido en la BAJA de Inventario: **0,00 €**

Signatura - Archivo: Ayuntamiento

Incidencia:

Observaciones:



Ficha: **15230**

Nombre: **Camino**

Nº de Invent.: **1105230**

Referencia Catastral: **46206A017090200000MD**

Estado: **ALTA**

Situación: Polígono 17 Parcela 9020

Catastro:

REFERENCIA CATASTRAL DEL INMUEBLE  
46206A017090200000MD

DATOS DEL INMUEBLE  
POLÍGONO: Polígono 17 Parcela 9020  
CAMINO, PUIG (VALENCIA)

DATOS DE LA FINCA A LA QUE PERTENECE EL INMUEBLE  
POLÍGONO: Polígono 17 Parcela 9020  
CAMINO, PUIG (VALENCIA)

CONSULTA DESCRIPTIVA Y GRÁFICA DE DATOS CATASTRALES  
BIENES INMUEBLES DE NATURALEZA RÚSTICA  
Municipio de PUIG Provincia de VALENCIA

INFORMACIÓN GRÁFICA E: 1/2000

Domingo, 25 de Septiembre de 2017

Plano / Foto:

Plano/Imagen no disponible



## Ayuntam. de EL PUIG DE STA. MARÍA

Inventario General de Bienes y Derechos

Referido al 31 de Diciembre de 2017

## Bienes Inmuebles

(Epigrafe 1º)

Bienes Inmuebles en Inventario - Fichas

Nº en anterior Inventario:

Nº de Expediente:

Titularidad Catastral:

	Superficie del solar (m2)	Superficie construida (m2)	Alturas	Año Construcción
<b>DATOS FÍSICOS:</b>	606,00	0,00	0	
<b>DATOS Catastrales:</b>				

Linderos: Ved plano catastral incluido

Características - Estado: Tierra natural

Aprovechamiento: VT Vía de comunicación de dominio público

Naturaleza: Rústica Clasificación: 110202 - CARRETERAS Y CAMINOS

Dominio: **USO PÚBLICO** PGCP: **2100 - Terrenos y bienes naturales (Rústicos)**

Programa de Servicio: **454 Caminos vecinales.**

### Datos de Titularidad y del Registro de la Propiedad :

Destino:

Acuerdo:

P.G.O.U.:

Derechos reales a favor:

Derechos personales:

Derechos reales que gravan:

Frutos y rentas:

Valor Cat. Suelo: 0,00 €

Valor Cat. Constr.: 0,00 €

Valor Catastral: 0,00 €

Año de adquisición:

Coste de adquisición: 0,00 €

Fecha de realización del Inventario: **31/12/2010**

Fecha de ALTA en Inventario: 28/09/2010

Valor de ALTA: **1,00 €**

Valor del m2: **0,00 €**

Amortiz. Acumul:

**Valor TOTAL : 1,00 €**

**Valor Neto Contable: 1,00 €**

Fecha de BAJA en Inventario:

Valor obtenido en la BAJA de Inventario: **0,00 €**

Signatura - Archivo: Ayuntamiento

Incidencia:

Observaciones:



Ficha: **15231**

Nombre: **CM SERVICIO**


Nº de Invent.: **1105231**

Referencia Catastral: **46206A017090300000MU**

Estado: **ALTA**

Situación: Polígono 17 Parcela 9030

Catastro:



Plano / Foto:

Plano/Imagen no disponible



# Ayuntam. de EL PUIG DE STA. MARÍA

Inventario General de Bienes y Derechos

Referido al 31 de Diciembre de 2017

## Bienes Inmuebles

### (Epigrafe 1º)

Bienes Inmuebles en Inventario - Fichas

Nº en anterior Inventario:

Nº de Expediente:

Titularidad Catastral:

	Superficie del solar (m2)	Superficie construida (m2)	Alturas	Año Construcción
<b>DATOS FÍSICOS:</b>	2.002,00	0,00	0	
<b>DATOS Catastrales:</b>				

Linderos: Ved plano catastral incluido

Características - Estado: Zahorra

Aprovechamiento: VT Vía de comunicación de dominio público

Naturaleza: Rústica Clasificación: 110202 - CARRETERAS Y CAMINOS

Dominio: **USO PÚBLICO** PGCP: **2120 - Infraestructuras (Rústicas)**

Programa de Servicio: **454 Caminos vecinales.**

#### Datos de Titularidad y del Registro de la Propiedad :

Destino:

Acuerdo:

P.G.O.U.:

Derechos reales a favor:

Derechos personales:

Derechos reales que gravan:

Frutos y rentas:

Valor Cat. Suelo: 0,00 €

Valor Cat. Constr.: 0,00 €

Valor Catastral: 0,00 €

Año de adquisición:

Coste de adquisición: 0,00 €

Fecha de realización del Inventario: **31/12/2010**

Fecha de ALTA en Inventario: 28/09/2010

Valor de ALTA: **1,00 €**

Valor del m2: **0,00 €**

Amortiz. Acumul: **0,24 €**

**Valor TOTAL : 1,00 €**

**Valor Neto Contable: 0,76 €**

Fecha de BAJA en Inventario:

Valor obtenido en la BAJA de Inventario: **0,00 €**

Signatura - Archivo: Ayuntamiento

Incidencia:

Observaciones:



Ficha: **15232**

Nombre: **CM SERVICIO**


Nº de Invent.: **1105232**

Referencia Catastral: **46206A017090310000MH**

Estado: **ALTA**

Situación: Polígono 17 Parcela 9031

Catastro:



Plano / Foto:

Plano/Imagen no disponible



# Ayuntam. de EL PUIG DE STA. MARÍA

Inventario General de Bienes y Derechos

Referido al 31 de Diciembre de 2017

## Bienes Inmuebles

### (Epigrafe 1º)

Bienes Inmuebles en Inventario - Fichas

Nº en anterior Inventario:

Nº de Expediente:

Titularidad Catastral:

	Superficie del solar (m2)	Superficie construida (m2)	Alturas	Año Construcción
<b>DATOS FÍSICOS:</b>	1.270,00	0,00	0	
<b>DATOS Catastrales:</b>				

Linderos: Ved plano catastral incluido

Características - Estado: Zahorra

Aprovechamiento: VT Vía de comunicación de dominio público

Naturaleza: Rústica Clasificación: 110202 - CARRETERAS Y CAMINOS

Dominio: **USO PÚBLICO** PGCP: **2120 - Infraestructuras (Rústicas)**

Programa de Servicio: **454 Caminos vecinales.**

#### Datos de Titularidad y del Registro de la Propiedad :

Destino:

Acuerdo:

P.G.O.U.:

Derechos reales a favor:

Derechos personales:

Derechos reales que gravan:

Frutos y rentas:

Valor Cat. Suelo: 0,00 €

Valor Cat. Constr.: 0,00 €

Valor Catastral: 0,00 €

Año de adquisición:

Coste de adquisición: 0,00 €

Fecha de realización del Inventario: **31/12/2010**

Fecha de ALTA en Inventario: 28/09/2010

Valor de ALTA: **1,00 €**

Valor del m2: **0,00 €**

Amortiz. Acumul: **0,24 €**

**Valor TOTAL : 1,00 €**

**Valor Neto Contable: 0,76 €**

Fecha de BAJA en Inventario:

Valor obtenido en la BAJA de Inventario: **0,00 €**

Signatura - Archivo: Ayuntamiento

Incidencia:

Observaciones:

Cambiada la superficie catastral como consecuencia de la subsanación de discrepancias de la Gerencia Territorial de Catastro. Antigua Superficie: 959 m2





Ficha: **15233**

Nombre: **SENDA LARGA**


Nº de Invent.: **1105233**

Referencia Catastral: **46206A017090320000MW**

Estado: **ALTA**

Situación: Polígono 17 Parcela 9032

Catastro:



Plano / Foto:

Plano/Imagen no disponible

Nº en anterior Inventario: Nº de Expediente: 

Titularidad Catastral:

	Superficie del solar (m2)	Superficie construida (m2)	Alturas	Año Construcción
<b>DATOS FÍSICOS:</b>	250,00	0,00	0	
<b>DATOS Catastrales:</b>				

Linderos: Ved plano catastral incluido

Características - Estado: Zahorra

Aprovechamiento: VT Vía de comunicación de dominio público

Naturaleza: Rústica Clasificación: 110202 - CARRETERAS Y CAMINOS

Dominio: **USO PÚBLICO** PGCP: **2120 - Infraestructuras (Rústicas)**Programa de Servicio: **454 Caminos vecinales.****Datos de Titularidad y del Registro de la Propiedad :**

Destino:

Acuerdo:

P.G.O.U.:

Derechos reales a favor:

Derechos personales:

Derechos reales que gravan:

Frutos y rentas:

Valor Cat. Suelo: 0,00 €

Valor Cat. Constr.: 0,00 €

Valor Catastral: 0,00 €

Año de adquisición:

Coste de adquisición: 0,00 €

Fecha de realización del Inventario: **31/12/2010**

Fecha de ALTA en Inventario: 28/09/2010

Valor de ALTA: **1,00 €**Valor del m2: **0,00 €**Amortiz. Acumul: **0,24 €****Valor TOTAL : 1,00 €****Valor Neto Contable: 0,76 €**

Fecha de BAJA en Inventario:

Valor obtenido en la BAJA de Inventario: **0,00 €**

Signatura - Archivo: Ayuntamiento

Incidencia:

Observaciones:



Ficha: **15234**

Nombre: **CM CEBOLLETA**

Nº de Invent.: **1105234**

Referencia Catastral: **46206A017090390000ML**

Estado: **ALTA**

Situación: Polígono 17 Parcela 9039

Catastro:

REFERENCIA CATASTRAL DEL INMUEBLE  
46206A017090390000ML

DATOS DEL INMUEBLE

AVLACION:  
Polígono 17 Parcela 9039  
CM CEBOLLETA, PUIG (VALENCIA)

AVLACION PLANTA:  
Agrario (Vía de comunicación de dominio público B9)

AVLACION PLANTA:  
100.000000

DATOS DE LA FINCA A LA QUE PERTENECE EL INMUEBLE

AVLACION:  
Polígono 17 Parcela 9039  
CM CEBOLLETA, PUIG (VALENCIA)

AVLACION PLANTA:  
6.182

CONSULTA DESCRIPTIVA Y GRÁFICA DE DATOS CATASTRALES  
BIENES INMUEBLES DE NATURALEZA RÚSTICA  
Municipio de PUIG Provincia de VALENCIA

INFORMACION GRÁFICA

Este documento no es una certificación catastral; para sus fines pueden ser verificadas a través del "Wuoteo a datos catastrales en protección" de la IGC.

Domingo, 25 de Septiembre de 2017

Plano / Foto:

Plano/Imagen no disponible



# Ayuntam. de EL PUIG DE STA. MARÍA

Inventario General de Bienes y Derechos

Referido al 31 de Diciembre de 2017

## Bienes Inmuebles

### (Epigrafe 1º)

Bienes Inmuebles en Inventario - Fichas

Nº en anterior Inventario:

Nº de Expediente:

Titularidad Catastral:

	Superficie del solar (m2)	Superficie construida (m2)	Alturas	Año Construcción
<b>DATOS FÍSICOS:</b>	4.182,00	0,00	0	
<b>DATOS Catastrales:</b>				

Linderos: Ved plano catastral incluido

Características - Estado: Asfaltado

Aprovechamiento: VT Vía de comunicación de dominio público

Naturaleza: Rústica Clasificación: 110202 - CARRETERAS Y CAMINOS

Dominio: **USO PÚBLICO** PGCP: **2120 - Infraestructuras (Rústicas)**

Programa de Servicio: **454 Caminos vecinales.**

#### Datos de Titularidad y del Registro de la Propiedad :

Destino:

Acuerdo:

P.G.O.U.:

Derechos reales a favor:

Derechos personales:

Derechos reales que gravan:

Frutos y rentas:

Valor Cat. Suelo: 0,00 €

Valor Cat. Constr.: 0,00 €

Valor Catastral: 0,00 €

Año de adquisición:

Coste de adquisición: 0,00 €

Fecha de realización del Inventario: **31/12/2010**

Fecha de ALTA en Inventario: 28/09/2010

Valor de ALTA: **1,00 €**

Valor del m2: **0,00 €**

Amortiz. Acumul: **0,24 €**

**Valor TOTAL : 1,00 €**

**Valor Neto Contable: 0,76 €**

Fecha de BAJA en Inventario:

Valor obtenido en la BAJA de Inventario: **0,00 €**

Signatura - Archivo: Ayuntamiento

Incidencia:

Observaciones:



Ficha: **15235**

Nombre: **CM SANTA MARIA**

Nº de Invent.: **1105235**

Referencia Catastral: **46206A018090080000MB**

Estado: **ALTA**

Situación: Polígono 18 Parcela 9008

Catastro:

COMANDO DE ESPAÑA MINISTERIO DE ECONOMÍA Y HACIENDA DIRECCIÓN GENERAL DE REGISTROS Y NOTARÍA DIRECCIÓN GENERAL DE CATASTRO

REFERENCIA CATASTRAL DEL INMUEBLE  
46206A018090080000MB

DATOS DEL INMUEBLE

AVLAMIENTO: Polígono 18 Parcela 9008  
CM SANTA MARIA, PUIG (VALENCIA)

AVLAMIENTO: Agrario (Vía de comunicación de dominio público B9)

AVLAMIENTO: 100.000000

DATOS DE LA FINCA A LA QUE PERTENECE EL INMUEBLE

AVLAMIENTO: Polígono 18 Parcela 9008  
CM SANTA MARIA, PUIG (VALENCIA)

AVLAMIENTO: 0.000000

CONSULTA DESCRIPTIVA Y GRÁFICA DE DATOS CATASTRALES  
BIENES INMUEBLES DE NATURALEZA RÚSTICA  
Municipio de PUIG Provincia de VALENCIA

INFORMACIÓN GRÁFICA E: 1/10000

Este documento no es una certificación catastral, pero sus datos pueden ser verificados a través del 'Wuolra' o datos catastrales en protección de la SIC.

Domingo, 25 de Septiembre de 2017

Plano / Foto:

Plano/Imagen no disponible



# Ayuntam. de EL PUIG DE STA. MARÍA

Inventario General de Bienes y Derechos  
Referido al 31 de Diciembre de 2017

## Bienes Inmuebles (Epigrafe 1º)

Bienes Inmuebles en Inventario - Fichas

Nº en anterior Inventario:

Nº de Expediente:

Titularidad Catastral:

	Superficie del solar (m2)	Superficie construida (m2)	Alturas	Año Construcción
<b>DATOS FÍSICOS:</b>	4.082,00	0,00	0	
<b>DATOS Catastrales:</b>				

Linderos: Ved plano catastral incluido

Características - Estado: Asfaltado

Aprovechamiento: VT Vía de comunicación de dominio público

Naturaleza: Rústica Clasificación: 110202 - CARRETERAS Y CAMINOS

Dominio: **USO PÚBLICO** PGCP: **2120 - Infraestructuras (Rústicas)**

Programa de Servicio: **454 Caminos vecinales.**

### Datos de Titularidad y del Registro de la Propiedad :

Destino:

Acuerdo:

P.G.O.U.:

Derechos reales a favor:

Derechos personales:

Derechos reales que gravan:

Frutos y rentas:

Valor Cat. Suelo: 0,00 €

Valor Cat. Constr.: 0,00 €

Valor Catastral: 0,00 €

Año de adquisición:

Coste de adquisición: 0,00 €

Fecha de realización del Inventario: **31/12/2010**

Fecha de ALTA en Inventario: 28/09/2010

Valor de ALTA: **1,00 €**

Valor del m2: **0,00 €**

Amortiz. Acumul: **0,24 €**

**Valor TOTAL : 1,00 €**

**Valor Neto Contable: 0,76 €**

Fecha de BAJA en Inventario:

Valor obtenido en la BAJA de Inventario: **0,00 €**

Signatura - Archivo: Ayuntamiento

Incidencia:

Observaciones:



Ficha: **15236**

Nombre: **CM CEBOLLETA**

Nº de Invent.: **1105236**

Referencia Catastral: **46206A018090090000MY**

Estado: **ALTA**

Situación: Polígono 18 Parcela 9009

Catastro:

REFERENCIA CATASTRAL DEL INMUEBLE  
46206A018090090000MY

DATOS DEL INMUEBLE

AVL: Polígono 18 Parcela 9009  
M: CEBOLLETA, PUIG (VALENCIA)

DATOS DE LA FINCA A LA QUE PERTENECE EL INMUEBLE

AVL: Polígono 18 Parcela 9009  
M: CEBOLLETA, PUIG (VALENCIA)

CONSULTA DESCRIPTIVA Y GRÁFICA DE DATOS CATASTRALES  
BIENES INMUEBLES DE NATURALEZA RÚSTICA  
Municipio de PUIG Provincia de VALENCIA

INFORMACIÓN GRÁFICA

Este documento no es una certificación catastral, pero sus datos pueden ser verificados a través del "Wuolra" o datos catastrales en protección" de la SIC.

Lunes, 27 de Septiembre de 2018

Plano / Foto:

Plano/Imagen no disponible



Nº en anterior Inventario:  Nº de Expediente:

Titularidad Catastral:

	Superficie del solar (m2)	Superficie construida (m2)	Alturas	Año Construcción
<b>DATOS FÍSICOS:</b>	3.492,00	0,00	0	
<b>DATOS Catastrales:</b>				

Linderos: Ved plano catastral incluido

Características - Estado: Asfaltado

Aprovechamiento: VT Vía de comunicación de dominio público

Naturaleza: Rústica Clasificación: 110202 - CARRETERAS Y CAMINOS

Dominio: **USO PÚBLICO** PGCP: **2120 - Infraestructuras (Rústicas)**

Programa de Servicio: **454 Caminos vecinales.**

**Datos de Titularidad y del Registro de la Propiedad :**

Destino:

Acuerdo:

P.G.O.U.:

Derechos reales a favor:

Derechos personales:

Derechos reales que gravan:

Frutos y rentas:

Valor Cat. Suelo: 0,00 €

Valor Cat. Constr.: 0,00 €

Valor Catastral: 0,00 €

Año de adquisición:

Coste de adquisición: 0,00 €

Fecha de realización del Inventario: **31/12/2010**

Fecha de ALTA en Inventario: 28/09/2010

Valor de ALTA: **1,00 €**

Valor del m2: **0,00 €**

Amortiz. Acumul: **0,24 €**

**Valor TOTAL : 1,00 €**

**Valor Neto Contable: 0,76 €**

Fecha de BAJA en Inventario:

Valor obtenido en la BAJA de Inventario: **0,00 €**

Signatura - Archivo: Ayuntamiento

Incidencia:

Observaciones:





Ficha: **15237**

Nombre: **CM CEBOLLETA**

Nº de Invent.: **1105237**

Referencia Catastral: **46206A018090100000MA**

Estado: **ALTA**

Situación: Polígono 18 Parcela 9010

Catastro:



Plano / Foto:

Plano/Imagen no disponible

Nº en anterior Inventario: Nº de Expediente: 

Titularidad Catastral:

	Superficie del solar (m2)	Superficie construida (m2)	Alturas	Año Construcción
<b>DATOS FÍSICOS:</b>	623,00	0,00	0	
<b>DATOS Catastrales:</b>				

Linderos: Ved plano catastral incluido

Características - Estado: Asfaltado

Aprovechamiento: VT Vía de comunicación de dominio público

Naturaleza: Rústica Clasificación: 110202 - CARRETERAS Y CAMINOS

Dominio: **USO PÚBLICO** PGCP: **2120 - Infraestructuras (Rústicas)**Programa de Servicio: **454 Caminos vecinales.****Datos de Titularidad y del Registro de la Propiedad :**

Destino:

Acuerdo:

P.G.O.U.:

Derechos reales a favor:

Derechos personales:

Derechos reales que gravan:

Frutos y rentas:

Valor Cat. Suelo: 0,00 €

Valor Cat. Constr.: 0,00 €

Valor Catastral: 0,00 €

Año de adquisición:

Coste de adquisición: 0,00 €

Fecha de realización del Inventario: **31/12/2010**

Fecha de ALTA en Inventario: 28/09/2010

Valor de ALTA: **1,00 €**Valor del m2: **0,00 €**Amortiz. Acumul: **0,24 €****Valor TOTAL : 1,00 €****Valor Neto Contable: 0,76 €**

Fecha de BAJA en Inventario:

Valor obtenido en la BAJA de Inventario: **0,00 €**

Signatura - Archivo: Ayuntamiento

Incidencia:

Observaciones:



Ficha: **15238**

Nombre: **Camino**


Nº de Invent.: **1105238**

Referencia Catastral: **46206A018090110000MB**

Estado: **ALTA**

Situación: Polígono 18 Parcela 9011

Catastro:



Plano / Foto:

Plano/Imagen no disponible



Nº en anterior Inventario:

Nº de Expediente:

Titularidad Catastral:

	Superficie del solar (m2)	Superficie construida (m2)	Alturas	Año Construcción
<b>DATOS FÍSICOS:</b>	1.247,00	0,00	0	
<b>DATOS Catastrales:</b>				

Linderos: Ved plano catastral incluido

Características - Estado: Tierra natural

Aprovechamiento: VT Vía de comunicación de dominio público

Naturaleza: Rústica Clasificación: 110202 - CARRETERAS Y CAMINOS

Dominio: **USO PÚBLICO** PGCP: **2100 - Terrenos y bienes naturales (Rústicos)**

Programa de Servicio: **454 Caminos vecinales.**

**Datos de Titularidad y del Registro de la Propiedad :**

Destino:

Acuerdo:

P.G.O.U.:

Derechos reales a favor:

Derechos personales:

Derechos reales que gravan:

Frutos y rentas:

Valor Cat. Suelo: 0,00 €

Valor Cat. Constr.: 0,00 €

Valor Catastral: 0,00 €

Año de adquisición:

Coste de adquisición: 0,00 €

Fecha de realización del Inventario: **31/12/2010**

Fecha de ALTA en Inventario: 28/09/2010

Valor de ALTA: **1,00 €**

Valor del m2: **0,00 €**

Amortiz. Acumul:

**Valor TOTAL : 1,00 €**

**Valor Neto Contable: 1,00 €**

Fecha de BAJA en Inventario:

Valor obtenido en la BAJA de Inventario: **0,00 €**

Signatura - Archivo: Ayuntamiento

Incidencia:

Observaciones:



Ficha: **15239**

Nombre: **Camino**

Nº de Invent.: **1105239**

Referencia Catastral: **46206A018090120000MY**

Estado: **ALTA**

Situación: Polígono 18 Parcela 9012

Catastro:

REFERENCIA CATASTRAL DEL INMUEBLE  
46206A018090120000MY

**DATOS DEL INMUEBLE**

UBICACIÓN:  
Polígono 18 Parcela 9012  
CAMINO, PUIG (VALENCIA)

USO DESTINADO:  
Agrario (Vía de comunicación de dominio público III)

PROTECCIÓN ESPECIAL:  
NO SONA

**DATOS DE LA FINCA A LA QUE PERTENECE EL INMUEBLE**

UBICACIÓN:  
Polígono 18 Parcela 9012  
CAMINO, PUIG (VALENCIA)

PROTECCIÓN ESPECIAL:  
NO

USO DESTINADO:  
TIPT

**CONSULTA DESCRIPTIVA Y GRÁFICA DE DATOS CATASTRALES**  
BIENES INMUEBLES DE NATURALEZA RÚSTICA  
Municipio de PUIG Provincia de VALENCIA

INFORMACIÓN GRÁFICA E: 1:8000

Este documento no es una certificación catastral, pero sus datos pueden ser verificados a través del "Wuoteo a datos catastrales en protección" de la IGC.

Fecha: 27 de Septiembre del 2018

LEYENDA:  
Línea de color rojo: Límite de finca  
Línea de color azul: Límite de parcela  
Línea de color verde: Límite de explotación  
Línea de color negro: Muro y cerco  
Línea de color gris: Límite de zona verde  
Línea de color negro: Propiedad

Plano / Foto:

Plano/Imagen no disponible



# Ayuntam. de EL PUIG DE STA. MARÍA

Inventario General de Bienes y Derechos

Referido al 31 de Diciembre de 2017

## Bienes Inmuebles

(Epigrafe 1º)

Bienes Inmuebles en Inventario - Fichas

Nº en anterior Inventario:

Nº de Expediente:

Titularidad Catastral:

	Superficie del solar (m2)	Superficie construida (m2)	Alturas	Año Construcción
DATOS FÍSICOS:	1.817,00	0,00	0	
DATOS Catastrales:				

Linderos: Ved plano catastral incluido

Características - Estado: Tierra natural

Aprovechamiento: VT Vía de comunicación de dominio público

Naturaleza: Rústica Clasificación: 110202 - CARRETERAS Y CAMINOS

Dominio: **USO PÚBLICO** PGCP: **2100 - Terrenos y bienes naturales (Rústicos)**

Programa de Servicio: **454 Caminos vecinales.**

### Datos de Titularidad y del Registro de la Propiedad :

Destino:

Acuerdo:

P.G.O.U.:

Derechos reales a favor:

Derechos personales:

Derechos reales que gravan:

Frutos y rentas:

Valor Cat. Suelo: 0,00 €

Valor Cat. Constr.: 0,00 €

Valor Catastral: 0,00 €

Año de adquisición:

Coste de adquisición: 0,00 €

Fecha de realización del Inventario: **31/12/2010**

Fecha de ALTA en Inventario: 28/09/2010

Valor de ALTA: **1,00 €**

Valor del m2: **0,00 €**

Amortiz. Acumul:

**Valor TOTAL : 1,00 €**

**Valor Neto Contable: 1,00 €**

Fecha de BAJA en Inventario:

Valor obtenido en la BAJA de Inventario: **0,00 €**

Signatura - Archivo: Ayuntamiento

Incidencia:

Observaciones:





Nº en anterior Inventario:

Nº de Expediente:

Titularidad Catastral:

	Superficie del solar (m2)	Superficie construida (m2)	Alturas	Año Construcción
<b>DATOS FÍSICOS:</b>	528,00	0,00	0	
<b>DATOS Catastrales:</b>				

Linderos: Ved plano catastral incluido

Características - Estado: Tierra natural

Aprovechamiento: VT Vía de comunicación de dominio público

Naturaleza: Rústica Clasificación: 110202 - CARRETERAS Y CAMINOS

Dominio: **USO PÚBLICO** PGCP: **2100 - Terrenos y bienes naturales (Rústicos)**

Programa de Servicio: **454 Caminos vecinales.**

**Datos de Titularidad y del Registro de la Propiedad :**

Destino:

Acuerdo:

P.G.O.U.:

Derechos reales a favor:

Derechos personales:

Derechos reales que gravan:

Frutos y rentas:

Valor Cat. Suelo: 0,00 €

Valor Cat. Constr.: 0,00 €

Valor Catastral: 0,00 €

Año de adquisición:

Coste de adquisición: 0,00 €

Fecha de realización del Inventario: **31/12/2010**

Fecha de ALTA en Inventario: 28/09/2010

Valor de ALTA: **1,00 €**

Valor del m2: **0,00 €**

Amortiz. Acumul:

**Valor TOTAL : 1,00 €**

**Valor Neto Contable: 1,00 €**

Fecha de BAJA en Inventario:

Valor obtenido en la BAJA de Inventario: **0,00 €**

Signatura - Archivo: Ayuntamiento

Incidencia:

Observaciones:





Ficha: **15241**

Nombre: **Camino**

Nº de Invent.: **1105241**

Referencia Catastral: **46206A018090140000MQ**

Estado: **ALTA**

Situación: Polígono 18 Parcela 9014

Catastro:

**REFERENCIA CATASTRAL DEL INMUEBLE**  
46206A018090140000MQ

**DATOS DEL INMUEBLE**

POSICIÓN:  
Polígono 18 Parcela 9014  
**CAMINO, PUIG (VALENCIA)**

USO DESTINADO:  
Agrario (Vía de comunicación de dominio público III)

PROVINCIA:  
VALENCIA

PROVINCIA CATASTRAL:  
VALENCIA

**DATOS DE LA FINCA A LA QUE PERTENECE EL INMUEBLE**

POSICIÓN:  
Polígono 18 Parcela 9014  
**CAMINO, PUIG (VALENCIA)**

PROVINCIA CATASTRAL:  
VALENCIA

**CONSULTA DESCRIPTIVA Y GRÁFICA DE DATOS CATASTRALES**  
**BIENES INMUEBLES DE NATURALEZA RÚSTICA**  
Municipio de PUIG Provincia de VALENCIA

INFORMACIÓN GRÁFICA E. 1/2000

Este documento no es una certificación catastral, pero sus datos pueden ser verificados a través del "Wuoteo a datos catastrales en protección" de la DGC.

Lunes, 27 de Septiembre del 2016

LEY 1/1978, Complemento a la Ley de ordenación del territorio rural.  
Límite de Municipio  
Límite de Parcela  
Límite de Catastro  
Módulo y parcela  
Límite de zona rústica  
Parcela

Plano / Foto:

Plano/Imagen no disponible

Nº en anterior Inventario: Nº de Expediente: 

Titularidad Catastral:

	Superficie del solar (m2)	Superficie construida (m2)	Alturas	Año Construcción
<b>DATOS FÍSICOS:</b>	639,00	0,00	0	
<b>DATOS Catastrales:</b>				

Linderos: Ved plano catastral incluido

Características - Estado: Tierra natural

Aprovechamiento: VT Vía de comunicación de dominio público

Naturaleza: Rústica Clasificación: 110202 - CARRETERAS Y CAMINOS

Dominio: **USO PÚBLICO** PGCP: **2100 - Terrenos y bienes naturales (Rústicos)**Programa de Servicio: **454 Caminos vecinales.****Datos de Titularidad y del Registro de la Propiedad :**

Destino:

Acuerdo:

P.G.O.U.:

Derechos reales a favor:

Derechos personales:

Derechos reales que gravan:

Frutos y rentas:

Valor Cat. Suelo: 0,00 €

Valor Cat. Constr.: 0,00 €

Valor Catastral: 0,00 €

Año de adquisición:

Coste de adquisición: 0,00 €

Fecha de realización del Inventario: **31/12/2010**

Fecha de ALTA en Inventario: 28/09/2010

Valor de ALTA: **1,00 €**Valor del m2: **0,00 €**Amortiz. Acumul: **Valor TOTAL : 1,00 €****Valor Neto Contable: 1,00 €**

Fecha de BAJA en Inventario:

Valor obtenido en la BAJA de Inventario: **0,00 €**

Signatura - Archivo: Ayuntamiento

Incidencia:

Observaciones:



Ficha: **15242**

Nombre: **Camino**

Nº de Invent.: **1105242**

Referencia Catastral: **46206A018090150000MP**

Estado: **ALTA**

Situación: Polígono 18 Parcela 9015

Catastro:

REFERENCIA CATASTRAL DEL INMUEBLE  
46206A018090150000MP

DATOS DEL INMUEBLE

LOCALIDAD:  
Polígono 18 Parcela 9015  
CAMINO, PUG (VALENCIA)

USO DESTINADO:  
Agrario (Vía de comunicación de dominio público B1)

USO REALIZADO:  
100.000000

DATOS DE LA FINCA A LA QUE PERTENECE EL INMUEBLE

LOCALIDAD:  
Polígono 18 Parcela 9015  
CAMINO, PUG (VALENCIA)

USO DESTINADO:  
100.000000

USO REALIZADO:  
1.000000

CONSULTA DESCRIPTIVA Y GRÁFICA DE DATOS CATASTRALES  
BIENES INMUEBLES DE NATURALEZA RÚSTICA  
Municipio de PUIG Provincia de VALENCIA

INFORMACIÓN GRÁFICA E. 1/2000

Este documento no es una certificación catastral, pero sus datos pueden ser verificados a través del "Módulo de datos catastrales en protección" de la IGC.

Lunes, 27 de Septiembre del 2010

Plano / Foto:

Plano/Imagen no disponible

Nº en anterior Inventario: Nº de Expediente: 

Titularidad Catastral:

	Superficie del solar (m2)	Superficie construida (m2)	Alturas	Año Construcción
<b>DATOS FÍSICOS:</b>	1.582,00	0,00	0	
<b>DATOS Catastrales:</b>				

Linderos: Ved plano catastral incluido

Características - Estado: Tierra natural

Aprovechamiento: VT Vía de comunicación de dominio público

Naturaleza: Rústica Clasificación: 110202 - CARRETERAS Y CAMINOS

Dominio: **USO PÚBLICO** PGCP: **2100 - Terrenos y bienes naturales (Rústicos)**Programa de Servicio: **454 Caminos vecinales.****Datos de Titularidad y del Registro de la Propiedad :**

Destino:

Acuerdo:

P.G.O.U.:

Derechos reales a favor:

Derechos personales:

Derechos reales que gravan:

Frutos y rentas:

Valor Cat. Suelo: 0,00 €

Valor Cat. Constr.: 0,00 €

Valor Catastral: 0,00 €

Año de adquisición:

Coste de adquisición: 0,00 €

Fecha de realización del Inventario: **31/12/2010**

Fecha de ALTA en Inventario: 28/09/2010

Valor de ALTA: **1,00 €**Valor del m2: **0,00 €**Amortiz. Acumul: **Valor TOTAL : 1,00 €****Valor Neto Contable: 1,00 €**

Fecha de BAJA en Inventario:

Valor obtenido en la BAJA de Inventario: **0,00 €**

Signatura - Archivo: Ayuntamiento

Incidencia:

Observaciones:



Nº en anterior Inventario: Nº de Expediente: 

Titularidad Catastral:

	Superficie del solar (m2)	Superficie construida (m2)	Alturas	Año Construcción
<b>DATOS FÍSICOS:</b>	684,00	0,00	0	
<b>DATOS Catastrales:</b>				

Linderos: Ved plano catastral incluido

Características - Estado: Tierra natural

Aprovechamiento: VT Vía de comunicación de dominio público

Naturaleza: Rústica Clasificación: 110202 - CARRETERAS Y CAMINOS

Dominio: **USO PÚBLICO** PGCP: **2100 - Terrenos y bienes naturales (Rústicos)**Programa de Servicio: **454 Caminos vecinales.****Datos de Titularidad y del Registro de la Propiedad :**

Destino:

Acuerdo:

P.G.O.U.:

Derechos reales a favor:

Derechos personales:

Derechos reales que gravan:

Frutos y rentas:

Valor Cat. Suelo: 0,00 €

Valor Cat. Constr.: 0,00 €

Valor Catastral: 0,00 €

Año de adquisición:

Coste de adquisición: 0,00 €

Fecha de realización del Inventario: **31/12/2010**

Fecha de ALTA en Inventario: 28/09/2010

Valor de ALTA: **1,00 €**Valor del m2: **0,00 €**Amortiz. Acumul: **Valor TOTAL : 1,00 €****Valor Neto Contable: 1,00 €**

Fecha de BAJA en Inventario:

Valor obtenido en la BAJA de Inventario: **0,00 €**

Signatura - Archivo: Ayuntamiento

Incidencia:

Observaciones:



Ficha: **15244**

Nombre: **Camino**

Nº de Invent.: **1105244**

Referencia Catastral: **46206A018090170000MT**

Estado: **ALTA**

Situación: Polígono 18 Parcela 9017

Catastro:

CONSULTA DESCRIPTIVA Y GRÁFICA DE DATOS CATASTRALES  
BIENES INMUEBLES DE NATURALEZA RÚSTICA  
Municipio de PUIG Provincia de VALENCIA

REFERENCIA CATASTRAL DEL INMUEBLE  
46206A018090170000MT

DATOS DEL INMUEBLE

LOCALIDAD: Polígono 18 Parcela 9017  
CAMINO, PUIG (VALENCIA)

USO DESTINADO: Agrario (Vía de comunicación de elemento público 89)

PROTECCIÓN ESPECIAL: 100.000000

DATOS DE LA FINCA A LA QUE PERTENECE EL INMUEBLE

LOCALIDAD: Polígono 18 Parcela 9017  
CAMINO, PUIG (VALENCIA)

USO DESTINADO: 0.000000

INFORMACIÓN GRÁFICA

Este documento no es una certificación catastral, pero sus datos pueden ser verificados a través del "Wuoteo a datos catastrales en protección" de la DGC.

Lunes, 27 de Septiembre del 2016

Plano / Foto:

Plano/Imagen no disponible

Nº en anterior Inventario: Nº de Expediente: 

Titularidad Catastral:

	Superficie del solar (m2)	Superficie construida (m2)	Alturas	Año Construcción
<b>DATOS FÍSICOS:</b>	2.079,00	0,00	0	
<b>DATOS Catastrales:</b>				

Linderos: Ved plano catastral incluido

Características - Estado: Tierra natural

Aprovechamiento: VT Vía de comunicación de dominio público

Naturaleza: Rústica Clasificación: 110202 - CARRETERAS Y CAMINOS

Dominio: **USO PÚBLICO** PGCP: **2100 - Terrenos y bienes naturales (Rústicos)**Programa de Servicio: **454 Caminos vecinales.****Datos de Titularidad y del Registro de la Propiedad :**

Destino:

Acuerdo:

P.G.O.U.:

Derechos reales a favor:

Derechos personales:

Derechos reales que gravan:

Frutos y rentas:

Valor Cat. Suelo: 0,00 €

Valor Cat. Constr.: 0,00 €

Valor Catastral: 0,00 €

Año de adquisición:

Coste de adquisición: 0,00 €

Fecha de realización del Inventario: **31/12/2010**

Fecha de ALTA en Inventario: 28/09/2010

Valor de ALTA: **1,00 €**Valor del m2: **0,00 €**Amortiz. Acumul: **Valor TOTAL : 1,00 €****Valor Neto Contable: 1,00 €**

Fecha de BAJA en Inventario:

Valor obtenido en la BAJA de Inventario: **0,00 €**

Signatura - Archivo: Ayuntamiento

Incidencia:

Observaciones:





Ficha: **15245**

Nombre: **Camino**


Nº de Invent.: **1105245**

Referencia Catastral: **46206A018090180000MF**

Estado: **ALTA**

Situación: Polígono 18 Parcela 9018

Catastro:



Plano / Foto:

Plano/Imagen no disponible

Nº en anterior Inventario: Nº de Expediente: 

Titularidad Catastral:

	Superficie del solar (m2)	Superficie construida (m2)	Alturas	Año Construcción
<b>DATOS FÍSICOS:</b>	1.223,00	0,00	0	
<b>DATOS Catastrales:</b>				

Linderos: Ved plano catastral incluido

Características - Estado: Tierra natural

Aprovechamiento: VT Vía de comunicación de dominio público

Naturaleza: Rústica Clasificación: 110202 - CARRETERAS Y CAMINOS

Dominio: **USO PÚBLICO** PGCP: **2100 - Terrenos y bienes naturales (Rústicos)**Programa de Servicio: **454 Caminos vecinales.****Datos de Titularidad y del Registro de la Propiedad :**

Destino:

Acuerdo:

P.G.O.U.:

Derechos reales a favor:

Derechos personales:

Derechos reales que gravan:

Frutos y rentas:

Valor Cat. Suelo: 0,00 €

Valor Cat. Constr.: 0,00 €

Valor Catastral: 0,00 €

Año de adquisición:

Coste de adquisición: 0,00 €

Fecha de realización del Inventario: **31/12/2010**

Fecha de ALTA en Inventario: 28/09/2010

Valor de ALTA: **1,00 €**Valor del m2: **0,00 €**Amortiz. Acumul: **Valor TOTAL : 1,00 €****Valor Neto Contable: 1,00 €**

Fecha de BAJA en Inventario:

Valor obtenido en la BAJA de Inventario: **0,00 €**

Signatura - Archivo: Ayuntamiento

Incidencia:

Observaciones:



Ficha: **15246**

Nombre: **CM FUENTE**

Nº de Invent.: **1105246**

Referencia Catastral: **46206A01809026000MD**

Estado: **ALTA**

Situación: Polígono 18 Parcela 9026

Catastro:

The image shows a screenshot of the 'CONSULTA DESCRIPTIVA Y GRÁFICA DE DATOS CATASTRALES BIENES INMUEBLES DE NATURALEZA RÚSTICA' for the Municipality of PUIG, Province of VALENCIA. The document is divided into two main sections: 'REFERENCIA CATASTRAL DEL INMUEBLE' and 'CONSULTA DESCRIPTIVA Y GRÁFICA DE DATOS CATASTRALES'. The first section contains the following data: 'REFERENCIA CATASTRAL DEL INMUEBLE: 46206A01809026000MD', 'DATOS DEL INMUEBLE: Polígono 18 Parcela 9026, CM FUENTE, PUG (VALENCIA), Agrario (Vía de comunicación de elemento público B)', 'DATOS DE LA FINCA A LA QUE PERTENECE EL INMUEBLE: Polígono 18 Parcela 9026, CM FUENTE, PUG (VALENCIA)'. The second section is a graphical representation of the property, showing a map of the area with various parcels and boundaries. A large 'CONFIRMADO' watermark is visible across the center of the page. The date 'Lunes, 27 de Septiembre del 2016' is printed at the bottom right of the graphical section.

Plano / Foto:

Plano/Imagen no disponible



# Ayuntam. de EL PUIG DE STA. MARÍA

Inventario General de Bienes y Derechos

Referido al 31 de Diciembre de 2017

## Bienes Inmuebles

### (Epigrafe 1º)

Bienes Inmuebles en Inventario - Fichas

Nº en anterior Inventario:

Nº de Expediente:

Titularidad Catastral:

	Superficie del solar (m2)	Superficie construida (m2)	Alturas	Año Construcción
<b>DATOS FÍSICOS:</b>	5.448,00	0,00	0	
<b>DATOS Catastrales:</b>				

Linderos: Ved plano catastral incluido

Características - Estado: Zahorra

Aprovechamiento: VT Vía de comunicación de dominio público

Naturaleza: Rústica Clasificación: 110202 - CARRETERAS Y CAMINOS

Dominio: **USO PÚBLICO** PGCP: **2120 - Infraestructuras (Rústicas)**

Programa de Servicio: **454 Caminos vecinales.**

#### Datos de Titularidad y del Registro de la Propiedad :

Destino:

Acuerdo:

P.G.O.U.:

Derechos reales a favor:

Derechos personales:

Derechos reales que gravan:

Frutos y rentas:

Valor Cat. Suelo: 0,00 €

Valor Cat. Constr.: 0,00 €

Valor Catastral: 0,00 €

Año de adquisición:

Coste de adquisición: 0,00 €

Fecha de realización del Inventario: **31/12/2010**

Fecha de ALTA en Inventario: 28/09/2010

Valor de ALTA: **1,00 €**

Valor del m2: **0,00 €**

Amortiz. Acumul: **0,24 €**

**Valor TOTAL : 1,00 €**

**Valor Neto Contable: 0,76 €**

Fecha de BAJA en Inventario:

Valor obtenido en la BAJA de Inventario: **0,00 €**

Signatura - Archivo: Ayuntamiento

Incidencia:

Observaciones:



Ficha: **15247**

Nombre: **Camino**

Nº de Invent.: **1105247**

Referencia Catastral: **46206A018090270000MX**

Estado: **ALTA**

Situación: Polígono 18 Parcela 9027

Catastro:

The image shows a cadastral data form and a graphic map. The form is titled 'REFERENCIA CATASTRAL DEL INMUEBLE' and contains the following information:

- REFERENCIA CATASTRAL DEL INMUEBLE:** 46206A018090270000MX
- DATOS DEL INMUEBLE:**
  - Polígono 18 Parcela 9027
  - CAMINO, PLUG (VALENCIA)
  - Agente (Vía de comunicación de dominio público B)
  - Superficie catastral: 106,0000 m<sup>2</sup>
  - Superficie construida: -
- DATOS DE LA FINCA A LA QUE PERTENECE EL INMUEBLE:**
  - Polígono 18 Parcela 9027
  - CAMINO, PLUG (VALENCIA)
  - Superficie catastral: 245
  - Superficie construida: -

The graphic map, titled 'CONSULTA DESCRIPTIVA Y GRÁFICA DE DATOS CATASTRALES BIENES INMUEBLES DE NATURALEZA RÚSTICA Municipio de PUIG Provincia de VALENCIA', shows a network of roads and paths. A legend at the bottom indicates the following symbols:

- Camino: Línea roja
- Límite de Parcela: Línea azul
- Límite de Catastro: Línea verde
- Módulo y sector: Línea amarilla
- Límite de zona rural: Línea negra
- Finca: Línea roja

The map includes a scale of 1:2000 and a north arrow. A large 'CONFIRMADO' watermark is visible across the center of the image.

Plano / Foto:

Plano/Imagen no disponible



# Ayuntam. de EL PUIG DE STA. MARÍA

Inventario General de Bienes y Derechos  
Referido al 31 de Diciembre de 2017

## Bienes Inmuebles (Epigrafe 1º)

Bienes Inmuebles en Inventario - Fichas

Nº en anterior Inventario:

Nº de Expediente:

Titularidad Catastral:

	Superficie del solar (m2)	Superficie construida (m2)	Alturas	Año Construcción
<b>DATOS FÍSICOS:</b>	54,00	0,00	0	
<b>DATOS Catastrales:</b>				

Linderos: Ved plano catastral incluido

Características - Estado: Zahorra

Aprovechamiento: VT Vía de comunicación de dominio público

Naturaleza: Rústica Clasificación: 110202 - CARRETERAS Y CAMINOS

Dominio: **USO PÚBLICO** PGCP: **2120 - Infraestructuras (Rústicas)**

Programa de Servicio: **454 Caminos vecinales.**

### Datos de Titularidad y del Registro de la Propiedad :

Destino:

Acuerdo:

P.G.O.U.:

Derechos reales a favor:

Derechos personales:

Derechos reales que gravan:

Frutos y rentas:

Valor Cat. Suelo: 0,00 €

Valor Cat. Constr.: 0,00 €

Valor Catastral: 0,00 €

Año de adquisición:

Coste de adquisición: 0,00 €

Fecha de realización del Inventario: **31/12/2010**

Fecha de ALTA en Inventario: 28/09/2010

Valor de ALTA: **1,00 €**

Valor del m2: **0,00 €**

Amortiz. Acumul: **0,24 €**

**Valor TOTAL : 1,00 €**

**Valor Neto Contable: 0,76 €**

Fecha de BAJA en Inventario:

Valor obtenido en la BAJA de Inventario: **0,00 €**

Signatura - Archivo: Ayuntamiento

Incidencia:

Observaciones:

Cambiada la superficie catastral como consecuencia de la subsanación de discrepancias de la Gerencia Territorial de Catastro. Antigua Superficie: 248 m2



Ficha: **15248**

Nombre: **SENDA**

Nº de Invent.: **1105248**

Referencia Catastral: **46206A018090280000MI**

Estado: **ALTA**

Situación: Polígono 18 Parcela 9028

Catastro:

**REFERENCIA CATASTRAL DEL INMUEBLE**  
46206A018090280000MI

**DATOS DEL INMUEBLE**

AVILANCIA:  
Polígono 18 Parcela 9028  
SENDA, PUIG (VALENCIA)

AVILANCIA PLAZA:  
Agrario (Vía de comunicación de dominio público III)

AVILANCIA PLAZA:  
100.000000

**DATOS DE LA FINCA A LA QUE PERTENECE EL INMUEBLE**

AVILANCIA:  
Polígono 18 Parcela 9028  
SENDA, PUIG (VALENCIA)

AVILANCIA PLAZA:  
TKI

**CONSULTA DESCRIPTIVA Y GRÁFICA DE DATOS CATASTRALES BIENES INMUEBLES DE NATURALEZA RÚSTICA**  
Municipio de PUIG Provincia de VALENCIA

INFORMACION GRÁFICA E. 1/2000

Este documento no es una certificación catastral, pero sus datos pueden ser verificados a través del "Wuoteo a datos catastrales en protección" de la IGC.

Lunes, 27 de Septiembre del 2016

LEY 46/1985, Complemento a la Ley 46/1985  
Límite de Municipio  
Límite de Parcela  
Límite de Comunidad  
Módulo y Parcela  
Límite de Calle  
Parque

Plano / Foto:

Plano/Imagen no disponible

Nº en anterior Inventario: Nº de Expediente: 

Titularidad Catastral:

	Superficie del solar (m2)	Superficie construida (m2)	Alturas	Año Construcción
<b>DATOS FÍSICOS:</b>	782,00	0,00	0	
<b>DATOS Catastrales:</b>				

Linderos: Ved plano catastral incluido

Características - Estado: Tierra natural

Aprovechamiento: VT Vía de comunicación de dominio público

Naturaleza: Rústica Clasificación: 110202 - CARRETERAS Y CAMINOS

Dominio: **USO PÚBLICO** PGCP: **2100 - Terrenos y bienes naturales (Rústicos)**Programa de Servicio: **454 Caminos vecinales.****Datos de Titularidad y del Registro de la Propiedad :**

Destino:

Acuerdo:

P.G.O.U.:

Derechos reales a favor:

Derechos personales:

Derechos reales que gravan:

Frutos y rentas:

Valor Cat. Suelo: 0,00 €

Valor Cat. Constr.: 0,00 €

Valor Catastral: 0,00 €

Año de adquisición:

Coste de adquisición: 0,00 €

Fecha de realización del Inventario: **31/12/2010**

Fecha de ALTA en Inventario: 28/09/2010

Valor de ALTA: **1,00 €**Valor del m2: **0,00 €**Amortiz. Acumul: **Valor TOTAL : 1,00 €****Valor Neto Contable: 1,00 €**

Fecha de BAJA en Inventario:

Valor obtenido en la BAJA de Inventario: **0,00 €**

Signatura - Archivo: Ayuntamiento

Incidencia:

Observaciones:





Ficha: **15249**

Nombre: **CM PUEBLA FARNALS**


Nº de Invent.: **1105249**

Referencia Catastral: **46206A018090360000MU**

Estado: **ALTA**

Situación: Polígono 18 Parcela 9036

Catastro:



Plano / Foto:

Plano/Imagen no disponible



# Ayuntam. de EL PUIG DE STA. MARÍA

Inventario General de Bienes y Derechos

Referido al 31 de Diciembre de 2017

## Bienes Inmuebles

### (Epigrafe 1º)

Bienes Inmuebles en Inventario - Fichas

Nº en anterior Inventario:

Nº de Expediente:

Titularidad Catastral:

	Superficie del solar (m2)	Superficie construida (m2)	Alturas	Año Construcción
<b>DATOS FÍSICOS:</b>	290,00	0,00	0	
<b>DATOS Catastrales:</b>				

Linderos: Ved plano catastral incluido

Características - Estado: Tierra natural

Aprovechamiento: VT Vía de comunicación de dominio público

Naturaleza: Rústica Clasificación: 110202 - CARRETERAS Y CAMINOS

Dominio: **USO PÚBLICO** PGCP: **2100 - Terrenos y bienes naturales (Rústicos)**

Programa de Servicio: **454 Caminos vecinales.**

#### Datos de Titularidad y del Registro de la Propiedad :

Destino:

Acuerdo:

P.G.O.U.:

Derechos reales a favor:

Derechos personales:

Derechos reales que gravan:

Frutos y rentas:

Valor Cat. Suelo: 0,00 €

Valor Cat. Constr.: 0,00 €

Valor Catastral: 0,00 €

Año de adquisición:

Coste de adquisición: 0,00 €

Fecha de realización del Inventario: **31/12/2010**

Fecha de ALTA en Inventario: 28/09/2010

Valor de ALTA: **1,00 €**

Valor del m2: **0,00 €**

Amortiz. Acumul:

**Valor TOTAL : 1,00 €**

**Valor Neto Contable: 1,00 €**

Fecha de BAJA en Inventario:

Valor obtenido en la BAJA de Inventario: **0,00 €**

Signatura - Archivo: Ayuntamiento

Incidencia:

Observaciones:

No aparece en Padrón IBI.  
>>> Asegurar que es del Ayto.



Ficha: **15250**

Nombre: **Camino**

Nº de Invent.: **1105250**

Referencia Catastral: **46206A018090430000MB**

Estado: **ALTA**

Situación: Polígono 18 Parcela 9043

Catastro:

REFERENCIA CATASTRAL DEL INMUEBLE  
46206A018090430000MB

**DATOS DEL INMUEBLE**

UBICACIÓN:  
Polígono 18 Parcela 9043  
CAMINO PUIG (VALENCIA)

USO DESTINADO:  
Agrario (Vía de comunicación de dominio público III)

PROTECCIÓN ESPECIAL:  
NO SONA

**DATOS DE LA FINCA A LA QUE PERTENECE EL INMUEBLE**

UBICACIÓN:  
Polígono 18 Parcela 9043  
CAMINO PUIG (VALENCIA)

PROTECCIÓN ESPECIAL:  
NO

USO DESTINADO:  
T. ARI

**CONSULTA DESCRIPTIVA Y GRÁFICA DE DATOS CATASTRALES BIENES INMUEBLES DE NATURALEZA RÚSTICA**  
Municipio de PUIG Provincia de VALENCIA

INFORMACIÓN GRÁFICA E. 1/2500

Este documento no es una certificación oficial, pero sus datos pueden ser verificados a través del "Módulo de datos catastrales en protección" de la SIC.

Lunes, 27 de Septiembre de 2017

Plano / Foto:

Plano/Imagen no disponible



# Ayuntam. de EL PUIG DE STA. MARÍA

Inventario General de Bienes y Derechos

Referido al 31 de Diciembre de 2017

## Bienes Inmuebles

### (Epigrafe 1º)

Bienes Inmuebles en Inventario - Fichas

Nº en anterior Inventario:

Nº de Expediente:

Titularidad Catastral:

	Superficie del solar (m2)	Superficie construida (m2)	Alturas	Año Construcción
<b>DATOS FÍSICOS:</b>	1.451,00	0,00	0	
<b>DATOS Catastrales:</b>				

Linderos: Ved plano catastral incluido

Características - Estado: Tierra natural

Aprovechamiento: VT Vía de comunicación de dominio público

Naturaleza: Rústica Clasificación: 110202 - CARRETERAS Y CAMINOS

Dominio: **USO PÚBLICO** PGCP: **2100 - Terrenos y bienes naturales (Rústicos)**

Programa de Servicio: **454 Caminos vecinales.**

#### Datos de Titularidad y del Registro de la Propiedad :

Destino:

Acuerdo:

P.G.O.U.:

Derechos reales a favor:

Derechos personales:

Derechos reales que gravan:

Frutos y rentas:

Valor Cat. Suelo: 0,00 €

Valor Cat. Constr.: 0,00 €

Valor Catastral: 0,00 €

Año de adquisición:

Coste de adquisición: 0,00 €

Fecha de realización del Inventario: **31/12/2010**

Fecha de ALTA en Inventario: 28/09/2010

Valor de ALTA: **1,00 €**

Valor del m2: **0,00 €**

Amortiz. Acumul:

**Valor TOTAL : 1,00 €**

**Valor Neto Contable: 1,00 €**

Fecha de BAJA en Inventario:

Valor obtenido en la BAJA de Inventario: **0,00 €**

Signatura - Archivo: Ayuntamiento

Incidencia:

Observaciones:



Ficha: **15251**

Nombre: **Camino**

Nº de Invent.: **1105251**

Referencia Catastral: **46206A018090440000MY**

Estado: **ALTA**

Situación: Polígono 18 Parcela 9044

Catastro:

The image shows a cadastral data form and a corresponding map. The form is titled 'REFERENCIA CATASTRAL DEL INMUEBLE' and contains the following information:

- REFERENCIA CATASTRAL DEL INMUEBLE:** 46206A018090440000MY
- DATOS DEL INMUEBLE:**
  - Polígono 18 Parcela 9044
  - CAMINO, PUG (VALENCIA)
  - Uso: Agrario (Vía de comunicación de dominio público III)
  - Superficie: 106,00 m<sup>2</sup>
- DATOS DE LA FINCA A LA QUE PERTENECE EL INMUEBLE:**
  - Polígono 18 Parcela 9044
  - CAMINO, PUG (VALENCIA)
  - Superficie: 106,00 m<sup>2</sup>

The map, titled 'CONSULTA DESCRIPTIVA Y GRÁFICA DE DATOS CATASTRALES BIENES INMUEBLES DE NATURALEZA RÚSTICA Municipio de PUIG Provincia de VALENCIA', shows the location of the property within a cadastral plan. It includes a scale of 1:2000 and a north arrow. A legend at the bottom of the map identifies various features: Límite de Finca no censada, Límite de Mancomunidad, Límite de Parcela, Límite de Comunidad, Muestreo y Acotación, Límite de Vía Pública, and Propiedad.

Plano / Foto:

Plano/Imagen no disponible

Nº en anterior Inventario: Nº de Expediente: 

Titularidad Catastral:

	Superficie del solar (m2)	Superficie construida (m2)	Alturas	Año Construcción
<b>DATOS FÍSICOS:</b>	777,00	0,00	0	
<b>DATOS Catastrales:</b>				

Linderos: Ved plano catastral incluido

Características - Estado: Tierra natural

Aprovechamiento: VT Vía de comunicación de dominio público

Naturaleza: Rústica Clasificación: 110202 - CARRETERAS Y CAMINOS

Dominio: **USO PÚBLICO** PGCP: **2100 - Terrenos y bienes naturales (Rústicos)**Programa de Servicio: **454 Caminos vecinales.****Datos de Titularidad y del Registro de la Propiedad :**

Destino:

Acuerdo:

P.G.O.U.:

Derechos reales a favor:

Derechos personales:

Derechos reales que gravan:

Frutos y rentas:

Valor Cat. Suelo: 0,00 €

Valor Cat. Constr.: 0,00 €

Valor Catastral: 0,00 €

Año de adquisición:

Coste de adquisición: 0,00 €

Fecha de realización del Inventario: **31/12/2010**

Fecha de ALTA en Inventario: 28/09/2010

Valor de ALTA: **1,00 €**Valor del m2: **0,00 €**Amortiz. Acumul: **Valor TOTAL : 1,00 €****Valor Neto Contable: 1,00 €**

Fecha de BAJA en Inventario:

Valor obtenido en la BAJA de Inventario: **0,00 €**

Signatura - Archivo: Ayuntamiento

Incidencia:

Observaciones:



Ficha: **15252**

Nombre: **Camino**

Nº de Invent.: **1105252**

Referencia Catastral: **46206A018090450000MG**

Estado: **ALTA**

Situación: Polígono 18 Parcela 9045

Catastro:

REFERENCIA CATASTRAL DEL INMUEBLE  
46206A018090450000MG

DATOS DEL INMUEBLE

UBICACIÓN:  
Polígono 18 Parcela 9045  
CAMINO, PUIG (VALENCIA)

USO DESTINADO:  
Agrario (Vía de comunicación de dominio público III)

DATOS DE LA FINCA A LA QUE PERTENECE EL INMUEBLE

UBICACIÓN:  
Polígono 18 Parcela 9045  
CAMINO, PUIG (VALENCIA)

CONSULTA DESCRIPTIVA Y GRÁFICA DE DATOS CATASTRALES  
BIENES INMUEBLES DE NATURALEZA RÚSTICA  
Municipio de PUIG Provincia de VALENCIA

INFORMACION GRÁFICA E. 1/2000

Este documento no es una verificación catastral, pero sus datos pueden ser verificados a través del 'Wuolra' o datos catastrales no protegidos' de la IGC.

Lunes, 27 de Septiembre del 2017

Plano / Foto:

Plano/Imagen no disponible



Nº en anterior Inventario:

Nº de Expediente:

Titularidad Catastral:

	Superficie del solar (m2)	Superficie construida (m2)	Alturas	Año Construcción
<b>DATOS FÍSICOS:</b>	663,00	0,00	0	
<b>DATOS Catastrales:</b>				

Linderos: Ved plano catastral incluido

Características - Estado: Tierra natural

Aprovechamiento: VT Vía de comunicación de dominio público

Naturaleza: Rústica Clasificación: 110202 - CARRETERAS Y CAMINOS

Dominio: **USO PÚBLICO** PGCP: **2100 - Terrenos y bienes naturales (Rústicos)**

Programa de Servicio: **454 Caminos vecinales.**

**Datos de Titularidad y del Registro de la Propiedad :**

Destino:

Acuerdo:

P.G.O.U.:

Derechos reales a favor:

Derechos personales:

Derechos reales que gravan:

Frutos y rentas:

Valor Cat. Suelo: 0,00 €

Valor Cat. Constr.: 0,00 €

Valor Catastral: 0,00 €

Año de adquisición:

Coste de adquisición: 0,00 €

Fecha de realización del Inventario: **31/12/2010**

Fecha de ALTA en Inventario: 28/09/2010

Valor de ALTA: **1,00 €**

Valor del m2: **0,00 €**

Amortiz. Acumul:

**Valor TOTAL : 1,00 €**

**Valor Neto Contable: 1,00 €**

Fecha de BAJA en Inventario:

Valor obtenido en la BAJA de Inventario: **0,00 €**

Signatura - Archivo: Ayuntamiento

Incidencia:

Observaciones:





Ficha: **15253**

Nombre: **Camino**


Nº de Invent.: **1105253**

Referencia Catastral: **46206A018090460000MQ**

Estado: **ALTA**

Situación: Polígono 18 Parcela 9046

Catastro:



Plano / Foto:

Plano/Imagen no disponible



## Ayuntam. de EL PUIG DE STA. MARÍA

Inventario General de Bienes y Derechos

Referido al 31 de Diciembre de 2017

## Bienes Inmuebles

(Epigrafe 1º)

Bienes Inmuebles en Inventario - Fichas

Nº en anterior Inventario:

Nº de Expediente:

Titularidad Catastral:

	Superficie del solar (m2)	Superficie construida (m2)	Alturas	Año Construcción
<b>DATOS FÍSICOS:</b>	268,00	0,00	0	
<b>DATOS Catastrales:</b>				

Linderos: Ved plano catastral incluido

Características - Estado: Tierra natural

Aprovechamiento: VT Vía de comunicación de dominio público

Naturaleza: Rústica Clasificación: 110202 - CARRETERAS Y CAMINOS

Dominio: **USO PÚBLICO** PGCP: **2100 - Terrenos y bienes naturales (Rústicos)**

Programa de Servicio: **454 Caminos vecinales.**

### Datos de Titularidad y del Registro de la Propiedad :

Destino:

Acuerdo:

P.G.O.U.:

Derechos reales a favor:

Derechos personales:

Derechos reales que gravan:

Frutos y rentas:

Valor Cat. Suelo: 0,00 €

Valor Cat. Constr.: 0,00 €

Valor Catastral: 0,00 €

Año de adquisición:

Coste de adquisición: 0,00 €

Fecha de realización del Inventario: **31/12/2010**

Fecha de ALTA en Inventario: 28/09/2010

Valor de ALTA: **1,00 €**

Valor del m2: **0,00 €**

Amortiz. Acumul:

**Valor TOTAL : 1,00 €**

**Valor Neto Contable: 1,00 €**

Fecha de BAJA en Inventario:

Valor obtenido en la BAJA de Inventario: **0,00 €**

Signatura - Archivo: Ayuntamiento

Incidencia:

Observaciones:



Ficha: **15254**

Nombre: **CM SANTA MARIA**

Nº de Invent.: **1105254**

Referencia Catastral: **46206A018090470000MP**

Estado: **ALTA**

Situación: Polígono 18 Parcela 9047

Catastro:

**REFERENCIA CATASTRAL DEL INMUEBLE**  
46206A018090470000MP

**DATOS DEL INMUEBLE**

AVLAMIENTO: Polígono 18 Parcela 9047  
CM SANTA MARIA, PUIG (VALENCIA)

AVLAMIENTO: Agrario (Vía de comunicación de dominio público III)

PERMISIÓN PLANTACIÓN: 100.000000

**DATOS DE LA FINCA A LA QUE PERTENECE EL INMUEBLE**

AVLAMIENTO: Polígono 18 Parcela 9047  
CM SANTA MARIA, PUIG (VALENCIA)

ÁREA SUPERFICIE: 0,392

**CONSULTA DESCRIPTIVA Y GRÁFICA DE DATOS CATASTRALES BIENES INMUEBLES DE NATURALEZA RÚSTICA Municipio de PUIG Provincia de VALENCIA**

INFORMACION GRÁFICA E: 1:4000

Este documento no es una certificación catastral, pero sus datos pueden ser verificados a través del "Wuoteo a datos catastrales en protección" de la IGN.

Fecha: 27 de Septiembre del 2018

Legend:  
- Límite de Finca en terreno  
- Límite de Marcaría  
- Límite de Parcela  
- Límite de Contorno  
- Muestreo y Acotación  
- Límite de Calle Pública  
- Propiedad

Plano / Foto:

Plano/Imagen no disponible



## Ayuntam. de EL PUIG DE STA. MARÍA

Inventario General de Bienes y Derechos

Referido al 31 de Diciembre de 2017

## Bienes Inmuebles

### (Epigrafe 1º)

Bienes Inmuebles en Inventario - Fichas

Nº en anterior Inventario:

Nº de Expediente:

Titularidad Catastral:

	Superficie del solar (m2)	Superficie construida (m2)	Alturas	Año Construcción
<b>DATOS FÍSICOS:</b>	2.392,00	0,00	0	
<b>DATOS Catastrales:</b>				

Linderos: Ved plano catastral incluido

Características - Estado: Asfaltado

Aprovechamiento: VT Vía de comunicación de dominio público

Naturaleza: Rústica Clasificación: 110202 - CARRETERAS Y CAMINOS

Dominio: **USO PÚBLICO** PGCP: **2120 - Infraestructuras (Rústicas)**

Programa de Servicio: **454 Caminos vecinales.**

### Datos de Titularidad y del Registro de la Propiedad :

Destino:

Acuerdo:

P.G.O.U.:

Derechos reales a favor:

Derechos personales:

Derechos reales que gravan:

Frutos y rentas:

Valor Cat. Suelo: 0,00 €

Valor Cat. Constr.: 0,00 €

Valor Catastral: 0,00 €

Año de adquisición:

Coste de adquisición: 0,00 €

Fecha de realización del Inventario: **31/12/2010**

Fecha de ALTA en Inventario: 28/09/2010

Valor de ALTA: **1,00 €**

Valor del m2: **0,00 €**

Amortiz. Acumul: **0,24 €**

**Valor TOTAL : 1,00 €**

**Valor Neto Contable: 0,76 €**

Fecha de BAJA en Inventario:

Valor obtenido en la BAJA de Inventario: **0,00 €**

Signatura - Archivo: Ayuntamiento

Incidencia:

Observaciones:



Ficha: **15256**

Nombre: **CAMINO**


Nº de Invent.: **1105256**

Referencia Catastral: **46206A018090570000MR**

Estado: **ALTA**

Situación: Polígono 18 Parcela 9057

Catastro:



Plano / Foto:

Plano/Imagen no disponible

Nº en anterior Inventario:  Nº de Expediente: 

Titularidad Catastral:

	Superficie del solar (m2)	Superficie construida (m2)	Alturas	Año Construcción
<b>DATOS FÍSICOS:</b>	85,00	0,00	0	
<b>DATOS Catastrales:</b>				

Linderos: Ved plano catastral incluido

Características - Estado: Tierra natural

Aprovechamiento: VT Vía de comunicación de dominio público

Naturaleza: Rústica Clasificación: 110202 - CARRETERAS Y CAMINOS

Dominio: **USO PÚBLICO** PGCP: **2100 - Terrenos y bienes naturales (Rústicos)**Programa de Servicio: **454 Caminos vecinales.****Datos de Titularidad y del Registro de la Propiedad :**

Destino:

Acuerdo:

P.G.O.U.:

Derechos reales a favor:

Derechos personales:

Derechos reales que gravan:

Frutos y rentas:

Valor Cat. Suelo: 0,00 €

Valor Cat. Constr.: 0,00 €

Valor Catastral: 0,00 €

Año de adquisición:

Coste de adquisición: 0,00 €

Fecha de realización del Inventario: **31/12/2010**

Fecha de ALTA en Inventario: 28/09/2010

Valor de ALTA: **1,00 €**Valor del m2: **0,00 €**Amortiz. Acumul: **Valor TOTAL : 1,00 €****Valor Neto Contable: 1,00 €**

Fecha de BAJA en Inventario:

Valor obtenido en la BAJA de Inventario: **0,00 €**

Signatura - Archivo: Ayuntamiento

Incidencia:

Observaciones:



Ficha: **15257**

Nombre: **CAMINO**

Nº de Invent.: **1105257**

Referencia Catastral: **46206A01809058000MD**

Estado: **ALTA**

Situación: Polígono 18 Parcela 9058

Catastro:



Plano / Foto:

Plano/Imagen no disponible

Nº en anterior Inventario: Nº de Expediente: 

Titularidad Catastral:

	Superficie del solar (m2)	Superficie construida (m2)	Alturas	Año Construcción
<b>DATOS FÍSICOS:</b>	2.000,00	0,00	0	
<b>DATOS Catastrales:</b>				

Linderos: Ved plano catastral incluido

Características - Estado: Tierra natural

Aprovechamiento: VT Vía de comunicación de dominio público

Naturaleza: Rústica Clasificación: 110202 - CARRETERAS Y CAMINOS

Dominio: **USO PÚBLICO** PGCP: **2100 - Terrenos y bienes naturales (Rústicos)**Programa de Servicio: **454 Caminos vecinales.****Datos de Titularidad y del Registro de la Propiedad :**

Destino:

Acuerdo:

P.G.O.U.:

Derechos reales a favor:

Derechos personales:

Derechos reales que gravan:

Frutos y rentas:

Valor Cat. Suelo: 0,00 €

Valor Cat. Constr.: 0,00 €

Valor Catastral: 0,00 €

Año de adquisición:

Coste de adquisición: 0,00 €

Fecha de realización del Inventario: **31/12/2010**

Fecha de ALTA en Inventario: 28/09/2010

Valor de ALTA: **1,00 €**Valor del m2: **0,00 €**Amortiz. Acumul: **Valor TOTAL : 1,00 €****Valor Neto Contable: 1,00 €**

Fecha de BAJA en Inventario:

Valor obtenido en la BAJA de Inventario: **0,00 €**

Signatura - Archivo: Ayuntamiento

Incidencia:

Observaciones:





Ficha: **15258**

Nombre: **CM DE LA TANCA**

Nº de Invent.: **1105258**

Referencia Catastral: **46206A019090070000ME**

Estado: **ALTA**

Situación: Polígono 19 Parcela 9007

Catastro:

**REFERENCIA CATASTRAL DEL INMUEBLE**  
46206A019090070000ME

**DATOS DEL INMUEBLE**

PROVINCIA: Polígono 19 Parcela 9007  
CM TANCA, PUIG (VALENCIA)

USO DESTINADO: Agrario (Vía de comunicación de elemento público III)

PROVINCIA: Polígono 19 Parcela 9007  
CM TANCA, PUIG (VALENCIA)

**DATOS DE LA FINCA A LA QUE PERTENECE EL INMUEBLE**

PROVINCIA: Polígono 19 Parcela 9007  
CM TANCA, PUIG (VALENCIA)

ÁREA: 1,641

**CONSULTA DESCRIPTIVA Y GRÁFICA DE DATOS CATASTRALES BIENES INMUEBLES DE NATURALEZA RÚSTICA**  
Municipio de PUIG Provincia de VALENCIA

INFORMACION GRÁFICA E. 1:6000

Este documento no es una certificación catastral, pero sus datos pueden ser verificados a través del 'Wuero a datos catastrales en protección' de la DGC.

Lunes, 27 de Septiembre de 2018

LEGENDA:  
- Límite de Finca en color  
- Límite de Municipio  
- Límite de Parcela  
- Límite de Contorno  
- Muestra de Datos  
- Límite de Calle  
- Polígono

Plano / Foto:

Plano/Imagen no disponible



## Ayuntam. de EL PUIG DE STA. MARÍA

Inventario General de Bienes y Derechos

Referido al 31 de Diciembre de 2017

## Bienes Inmuebles

### (Epigrafe 1º)

Bienes Inmuebles en Inventario - Fichas

Nº en anterior Inventario:

Nº de Expediente:

Titularidad Catastral:

	Superficie del solar (m2)	Superficie construida (m2)	Alturas	Año Construcción
<b>DATOS FÍSICOS:</b>	1.641,00	0,00	0	
<b>DATOS Catastrales:</b>				

Linderos: Ved plano catastral incluido

Características - Estado: Asfaltado

Aprovechamiento: VT Vía de comunicación de dominio público

Naturaleza: Rústica Clasificación: 110202 - CARRETERAS Y CAMINOS

Dominio: **USO PÚBLICO** PGCP: **2120 - Infraestructuras (Rústicas)**

Programa de Servicio: **454 Caminos vecinales.**

### Datos de Titularidad y del Registro de la Propiedad :

Destino:

Acuerdo:

P.G.O.U.:

Derechos reales a favor:

Derechos personales:

Derechos reales que gravan:

Frutos y rentas:

Valor Cat. Suelo: 0,00 €

Valor Cat. Constr.: 0,00 €

Valor Catastral: 0,00 €

Año de adquisición:

Coste de adquisición: 0,00 €

Fecha de realización del Inventario: **31/12/2010**

Fecha de ALTA en Inventario: 28/09/2010

Valor de ALTA: **1,00 €**

Valor del m2: **0,00 €**

Amortiz. Acumul: **0,24 €**

**Valor TOTAL : 1,00 €**

**Valor Neto Contable: 0,76 €**

Fecha de BAJA en Inventario:

Valor obtenido en la BAJA de Inventario: **0,00 €**

Signatura - Archivo: Ayuntamiento

Incidencia:

Observaciones:



Ficha: **15259**

Nombre: **CM SANTA MARIA**

Nº de Invent.: **1105259**

Referencia Catastral: **46206A019090080000MS**

Estado: **ALTA**

Situación: Polígono 19 Parcela 9008

Catastro:

**REFERENCIA CATASTRAL DEL INMUEBLE**  
46206A019090080000MS

**DATOS DEL INMUEBLE**

AVLAMIENTO:  
Polígono 19 Parcela 9008  
CM SANTA MARIA, PUIG (VALENCIA)

AVLAMIENTO:  
Agrario (Vía de comunicación de elemento público B9)

ABASTECIMIENTO:  
100.000000

**DATOS DE LA FINCA A LA QUE PERTENECE EL INMUEBLE**

AVLAMIENTO:  
Polígono 19 Parcela 9008  
CM SANTA MARIA, PUIG (VALENCIA)

ABASTECIMIENTO:  
0.543

**CONSULTA DESCRIPTIVA Y GRÁFICA DE DATOS CATASTRALES BIENES INMUEBLES DE NATURALEZA RÚSTICA**  
Municipio de PUIG Provincia de VALENCIA

INFORMACION GRÁFICA E: 1/10000

Este documento no es una certificación catastral, pero sus datos pueden ser verificados a través del 'Wuoteo a datos catastrales en protección' de la SIC.

Fecha: 27 de Septiembre de 2018

Legend:  
- Límite de Finca en terreno  
- Límite de Marcaría  
- Límite de Parcela  
- Límite de Contorno  
- Muestreo y datos  
- Límite de zona verde  
- Polígono

Plano / Foto:

Plano/Imagen no disponible

Nº en anterior Inventario:  Nº de Expediente: 

Titularidad Catastral:

	Superficie del solar (m2)	Superficie construida (m2)	Alturas	Año Construcción
<b>DATOS FÍSICOS:</b>	5.549,00	0,00	0	
<b>DATOS Catastrales:</b>				

Linderos: Ved plano catastral incluido

Características - Estado: Asfaltado

Aprovechamiento: VT Vía de comunicación de dominio público

Naturaleza: Rústica Clasificación: 110202 - CARRETERAS Y CAMINOS

Dominio: **USO PÚBLICO** PGCP: **2120 - Infraestructuras (Rústicas)**Programa de Servicio: **454 Caminos vecinales.****Datos de Titularidad y del Registro de la Propiedad :**

Destino:

Acuerdo:

P.G.O.U.:

Derechos reales a favor:

Derechos personales:

Derechos reales que gravan:

Frutos y rentas:

Valor Cat. Suelo: 0,00 €

Valor Cat. Constr.: 0,00 €

Valor Catastral: 0,00 €

Año de adquisición:

Coste de adquisición: 0,00 €

Fecha de realización del Inventario: **31/12/2010**

Fecha de ALTA en Inventario: 28/09/2010

Valor de ALTA: **1,00 €**Valor del m2: **0,00 €**Amortiz. Acumul: **0,24 €****Valor TOTAL : 1,00 €****Valor Neto Contable: 0,76 €**

Fecha de BAJA en Inventario:

Valor obtenido en la BAJA de Inventario: **0,00 €**

Signatura - Archivo: Ayuntamiento

Incidencia:

Observaciones:

Cambiada la superficie catastral como consecuencia de la subsanación de discrepancias de la Gerencia Territorial de Catastro. Antigua Superficie: 4543 m2



Ficha: **15260**

Nombre: **CM PUEBLA FARNALS**

Nº de Invent.: **1105260**

Referencia Catastral: **46206A019090090000MZ**

Estado: **ALTA**

Situación: Polígono 19 Parcela 9009

Catastro:

REFERENCIA CATASTRAL DEL INMUEBLE  
46206A019090090000MZ

**DATOS DEL INMUEBLE**

AVLACION:  
Polígono 19 Parcela 9009  
CM PUEBLA FARNALS. PUIG (VALENCIA)

AVLACION PLAZA:  
Agrario (Vía de comunicación de dominio público 89)

ABASTECIMIENTO:  
100.000000

**DATOS DE LA FINCA A LA QUE PERTENECE EL INMUEBLE**

AVLACION:  
Polígono 19 Parcela 9009  
CM PUEBLA FARNALS. PUIG (VALENCIA)

ABASTECIMIENTO:  
1.440

**CONSULTA DESCRIPTIVA Y GRÁFICA DE DATOS CATASTRALES BIENES INMUEBLES DE NATURALEZA RÚSTICA**  
Municipio de PUIG Provincia de VALENCIA

INFORMACION GRÁFICA E: 1:8000

Este documento no es una certificación catastral, pero sus datos pueden ser verificados a través del 'Wuero a datos catastrales en protección' de la DGC.

Lunes, 27 de Septiembre del 2017

Plano / Foto:

Plano/Imagen no disponible



# Ayuntam. de EL PUIG DE STA. MARÍA

Inventario General de Bienes y Derechos

Referido al 31 de Diciembre de 2017

## Bienes Inmuebles

### (Epigrafe 1º)

Bienes Inmuebles en Inventario - Fichas

Nº en anterior Inventario:

Nº de Expediente:

Titularidad Catastral:

	Superficie del solar (m2)	Superficie construida (m2)	Alturas	Año Construcción
<b>DATOS FÍSICOS:</b>	1.440,00	0,00	0	
<b>DATOS Catastrales:</b>				

Linderos: Ved plano catastral incluido

Características - Estado: Asfaltado

Aprovechamiento: VT Vía de comunicación de dominio público

Naturaleza: Rústica Clasificación: 110202 - CARRETERAS Y CAMINOS

Dominio: **USO PÚBLICO** PGCP: **2120 - Infraestructuras (Rústicas)**

Programa de Servicio: **454 Caminos vecinales.**

#### Datos de Titularidad y del Registro de la Propiedad :

Destino:

Acuerdo:

P.G.O.U.:

Derechos reales a favor:

Derechos personales:

Derechos reales que gravan:

Frutos y rentas:

Valor Cat. Suelo: 0,00 €

Valor Cat. Constr.: 0,00 €

Valor Catastral: 0,00 €

Año de adquisición:

Coste de adquisición: 0,00 €

Fecha de realización del Inventario: **31/12/2010**

Fecha de ALTA en Inventario: 28/09/2010

Valor de ALTA: **1,00 €**

Valor del m2: **0,00 €**

Amortiz. Acumul: **0,24 €**

**Valor TOTAL : 1,00 €**

**Valor Neto Contable: 0,76 €**

Fecha de BAJA en Inventario:

Valor obtenido en la BAJA de Inventario: **0,00 €**

Signatura - Archivo: Ayuntamiento

Incidencia:

Observaciones:



Ficha: **15261** Nombre: **Camino**

Nº de Invent.: **1105261** Referencia Catastral: **46206A019090110000MS** Estado: **ALTA**

Situación: Polígono 19 Parcela 9011

Catastro:



Plano / Foto:

Plano/Imagen no disponible



# Ayuntam. de EL PUIG DE STA. MARÍA

Inventario General de Bienes y Derechos  
Referido al 31 de Diciembre de 2017

## Bienes Inmuebles (Epigrafe 1º)

Bienes Inmuebles en Inventario - Fichas

Nº en anterior Inventario:

Nº de Expediente:

Titularidad Catastral:

	Superficie del solar (m2)	Superficie construida (m2)	Alturas	Año Construcción
<b>DATOS FÍSICOS:</b>	498,00	0,00	0	
<b>DATOS Catastrales:</b>				

Linderos: Ved plano catastral incluido

Características - Estado: Tierra natural

Aprovechamiento: VT Vía de comunicación de dominio público

Naturaleza: Rústica Clasificación: 110202 - CARRETERAS Y CAMINOS

Dominio: **USO PÚBLICO** PGCP: **2100 - Terrenos y bienes naturales (Rústicos)**

Programa de Servicio: **454 Caminos vecinales.**

### Datos de Titularidad y del Registro de la Propiedad :

Destino:

Acuerdo:

P.G.O.U.:

Derechos reales a favor:

Derechos personales:

Derechos reales que gravan:

Frutos y rentas:

Valor Cat. Suelo: 0,00 €

Valor Cat. Constr.: 0,00 €

Valor Catastral: 0,00 €

Año de adquisición:

Coste de adquisición: 0,00 €

Fecha de realización del Inventario: **31/12/2010**

Fecha de ALTA en Inventario: 28/09/2010

Valor de ALTA: **1,00 €**

Valor del m2: **0,00 €**

Amortiz. Acumul:

**Valor TOTAL : 1,00 €**

**Valor Neto Contable: 1,00 €**

Fecha de BAJA en Inventario:

Valor obtenido en la BAJA de Inventario: **0,00 €**

Signatura - Archivo: Ayuntamiento

Incidencia:

Observaciones:





Ficha: **15262**

Nombre: **Camino**

Nº de Invent.: **1105262**

Referencia Catastral: **46206A019090120000MZ**

Estado: **ALTA**

Situación: Polígono 19 Parcela 9012

Catastro:



Plano / Foto:

Plano/Imagen no disponible



## Ayuntam. de EL PUIG DE STA. MARÍA

Inventario General de Bienes y Derechos

Referido al 31 de Diciembre de 2017

## Bienes Inmuebles

(Epigrafe 1º)

Bienes Inmuebles en Inventario - Fichas

Nº en anterior Inventario:

Nº de Expediente:

Titularidad Catastral:

	Superficie del solar (m2)	Superficie construida (m2)	Alturas	Año Construcción
<b>DATOS FÍSICOS:</b>	747,00	0,00	0	
<b>DATOS Catastrales:</b>				

Linderos: Ved plano catastral incluido

Características - Estado: Tierra natural

Aprovechamiento: VT Vía de comunicación de dominio público

Naturaleza: Rústica Clasificación: 110202 - CARRETERAS Y CAMINOS

Dominio: **USO PÚBLICO** PGCP: **2100 - Terrenos y bienes naturales (Rústicos)**

Programa de Servicio: **454 Caminos vecinales.**

### Datos de Titularidad y del Registro de la Propiedad :

Destino:

Acuerdo:

P.G.O.U.:

Derechos reales a favor:

Derechos personales:

Derechos reales que gravan:

Frutos y rentas:

Valor Cat. Suelo: 0,00 €

Valor Cat. Constr.: 0,00 €

Valor Catastral: 0,00 €

Año de adquisición:

Coste de adquisición: 0,00 €

Fecha de realización del Inventario: **31/12/2010**

Fecha de ALTA en Inventario: 28/09/2010

Valor de ALTA: **1,00 €**

Valor del m2: **0,00 €**

Amortiz. Acumul:

**Valor TOTAL : 1,00 €**

**Valor Neto Contable: 1,00 €**

Fecha de BAJA en Inventario:

Valor obtenido en la BAJA de Inventario: **0,00 €**

Signatura - Archivo: Ayuntamiento

Incidencia:

Observaciones:



Ficha: **15263**

Nombre: **Camino**

Nº de Invent.: **1105263**

Referencia Catastral: **46206A019090130000MU**

Estado: **ALTA**

Situación: Polígono 19 Parcela 9013

Catastro:

**CONSULTA DESCRIPTIVA Y GRÁFICA DE DATOS CATASTRALES BIENES INMUEBLES DE NATURALEZA RÚSTICA**  
Municipio de PUIG Provincia de VALENCIA

REFERENCIA CATASTRAL DEL INMUEBLE  
46206A019090130000MU

**DATOS DEL INMUEBLE**

UBICACIÓN:  
Polígono 19 Parcela 9013  
CAMINO, PUIG (VALENCIA)

UBICACIÓN PLANO:  
Agrario (Vía de comunicación de dominio público 89)

PROCESO DE INSCRIPCIÓN:  
100.000000

**DATOS DE LA FINCA A LA QUE PERTENECE EL INMUEBLE**

UBICACIÓN:  
Polígono 19 Parcela 9013  
CAMINO, PUIG (VALENCIA)

PROCESO DE INSCRIPCIÓN:  
100.000000

Este documento no es una certificación catastral, pero sus datos pueden ser verificados a través del 'Wuoteo a datos catastrales no protegidos' de la DGC.

Lunes, 27 de Septiembre del 2016

Plano / Foto:

Plano/Imagen no disponible



## Ayuntam. de EL PUIG DE STA. MARÍA

Inventario General de Bienes y Derechos  
Referido al 31 de Diciembre de 2017

## Bienes Inmuebles (Epigrafe 1º)

Bienes Inmuebles en Inventario - Fichas

Nº en anterior Inventario:

Nº de Expediente:

Titularidad Catastral:

	Superficie del solar (m2)	Superficie construida (m2)	Alturas	Año Construcción
<b>DATOS FÍSICOS:</b>	869,00	0,00	0	
<b>DATOS Catastrales:</b>				

Linderos: Ved plano catastral incluido

Características - Estado: Zahorra

Aprovechamiento: VT Vía de comunicación de dominio público

Naturaleza: Rústica Clasificación: 110202 - CARRETERAS Y CAMINOS

Dominio: **USO PÚBLICO** PGCP: **2120 - Infraestructuras (Rústicas)**

Programa de Servicio: **454 Caminos vecinales.**

### Datos de Titularidad y del Registro de la Propiedad :

Destino:

Acuerdo:

P.G.O.U.:

Derechos reales a favor:

Derechos personales:

Derechos reales que gravan:

Frutos y rentas:

Valor Cat. Suelo: 0,00 €

Valor Cat. Constr.: 0,00 €

Valor Catastral: 0,00 €

Año de adquisición:

Coste de adquisición: 0,00 €

Fecha de realización del Inventario: **31/12/2010**

Fecha de ALTA en Inventario: 28/09/2010

Valor de ALTA: **1,00 €**

Valor del m2: **0,00 €**

Amortiz. Acumul: **0,24 €**

**Valor TOTAL : 1,00 €**

**Valor Neto Contable: 0,76 €**

Fecha de BAJA en Inventario:

Valor obtenido en la BAJA de Inventario: **0,00 €**

Signatura - Archivo: Ayuntamiento

Incidencia:

Observaciones:



Ficha: **15264**

Nombre: **Camino**

Nº de Invent.: **1105264**

Referencia Catastral: **46206A01909014000MH**

Estado: **ALTA**

Situación: Polígono 19 Parcela 9014

Catastro:

**REFERENCIA CATASTRAL DEL INMUEBLE**  
46206A01909014000MH

**DATOS DEL INMUEBLE**

POSICIÓN:  
Polígono 19 Parcela 9014  
CAMINO PUIG (VALENCIA)

USO DESTINADO:  
Agrario (Vía de comunicación de dominio público III)

PROTECCIÓN ESPECIAL:  
NO

PROTECCIÓN ESPECIAL:  
NO

**DATOS DE LA FINCA A LA QUE PERTENECE EL INMUEBLE**

POSICIÓN:  
Polígono 19 Parcela 9014  
CAMINO PUIG (VALENCIA)

PROTECCIÓN ESPECIAL:  
NO

PROTECCIÓN ESPECIAL:  
NO

**CONSULTA DESCRIPTIVA Y GRÁFICA DE DATOS CATASTRALES BIENES INMUEBLES DE NATURALEZA RÚSTICA**  
Municipio de PUIG Provincia de VALENCIA

INFORMACIÓN GRÁFICA E. 1/2000

Este documento no es una certificación catastral, pero sus datos pueden ser verificados a través del 'Wuolra' o datos catastrales en protección' de la DGC.

Lunes, 27 de Septiembre de 2016

Legend:  
- Límite de Finca en terreno  
- Límite de Marcar  
- Límite de Parcela  
- Límite de Contorno  
- Muestreo y Acotación  
- Límite de Vía Pública  
- Propiedad

Plano / Foto:

Plano/Imagen no disponible



## Ayuntam. de EL PUIG DE STA. MARÍA

Inventario General de Bienes y Derechos

Referido al 31 de Diciembre de 2017

## Bienes Inmuebles

(Epigrafe 1º)

Bienes Inmuebles en Inventario - Fichas

Nº en anterior Inventario:

Nº de Expediente:

Titularidad Catastral:

	Superficie del solar (m2)	Superficie construida (m2)	Alturas	Año Construcción
DATOS FÍSICOS:	460,00	0,00	0	
DATOS Catastrales:				

Linderos: Ved plano catastral incluido

Características - Estado: Zahorra

Aprovechamiento: VT Vía de comunicación de dominio público

Naturaleza: Rústica Clasificación: 110202 - CARRETERAS Y CAMINOS

Dominio: **USO PÚBLICO** PGCP: **2120 - Infraestructuras (Rústicas)**

Programa de Servicio: **454 Caminos vecinales.**

### Datos de Titularidad y del Registro de la Propiedad :

Destino:

Acuerdo:

P.G.O.U.:

Derechos reales a favor:

Derechos personales:

Derechos reales que gravan:

Frutos y rentas:

Valor Cat. Suelo: 0,00 €

Valor Cat. Constr.: 0,00 €

Valor Catastral: 0,00 €

Año de adquisición:

Coste de adquisición: 0,00 €

Fecha de realización del Inventario: **31/12/2010**

Fecha de ALTA en Inventario: 28/09/2010

Valor de ALTA: **1,00 €**

Valor del m2: **0,00 €**

Amortiz. Acumul: **0,24 €**

**Valor TOTAL : 1,00 €**

**Valor Neto Contable: 0,76 €**

Fecha de BAJA en Inventario:

Valor obtenido en la BAJA de Inventario: **0,00 €**

Signatura - Archivo: Ayuntamiento

Incidencia:

Observaciones:




Ficha: **15265** Nombre: **CM RATA**

Nº de Invent.: **1105265** Referencia Catastral: **46206A019090150000MW** Estado: **ALTA**

Situación: Polígono 19 Parcela 9015

Catastro:



Plano / Foto:

Plano/Imagen no disponible



# Ayuntam. de EL PUIG DE STA. MARÍA

Inventario General de Bienes y Derechos

Referido al 31 de Diciembre de 2017

## Bienes Inmuebles

### (Epigrafe 1º)

Bienes Inmuebles en Inventario - Fichas

Nº en anterior Inventario:

Nº de Expediente:

Titularidad Catastral:

	Superficie del solar (m2)	Superficie construida (m2)	Alturas	Año Construcción
<b>DATOS FÍSICOS:</b>	8.117,00	0,00	0	
<b>DATOS Catastrales:</b>				

Linderos: Ved plano catastral incluido

Características - Estado: Zahorra

Aprovechamiento: VT Vía de comunicación de dominio público

Naturaleza: Rústica Clasificación: 110202 - CARRETERAS Y CAMINOS

Dominio: **USO PÚBLICO** PGCP: **2120 - Infraestructuras (Rústicas)**

Programa de Servicio: **454 Caminos vecinales.**

#### Datos de Titularidad y del Registro de la Propiedad :

Destino:

Acuerdo:

P.G.O.U.:

Derechos reales a favor:

Derechos personales:

Derechos reales que gravan:

Frutos y rentas:

Valor Cat. Suelo: 0,00 €

Valor Cat. Constr.: 0,00 €

Valor Catastral: 0,00 €

Año de adquisición:

Coste de adquisición: 0,00 €

Fecha de realización del Inventario: **31/12/2010**

Fecha de ALTA en Inventario: 28/09/2010

Valor de ALTA: **1,00 €**

Valor del m2: **0,00 €**

Amortiz. Acumul: **0,24 €**

**Valor TOTAL : 1,00 €**

**Valor Neto Contable: 0,76 €**

Fecha de BAJA en Inventario:

Valor obtenido en la BAJA de Inventario: **0,00 €**

Signatura - Archivo: Ayuntamiento

Incidencia:

Observaciones:

Un trozo pasa por dentro de una finca





Ficha: **15266**

Nombre: **Camino**

Nº de Invent.: **1105266**

Referencia Catastral: **46206A019090160000MA**

Estado: **ALTA**

Situación: Polígono 19 Parcela 9016

Catastro:

**CONSULTA DESCRIPTIVA Y GRÁFICA DE DATOS CATASTRALES BIENES INMUEBLES DE NATURALEZA RÚSTICA**  
Municipio de PUIG Provincia de VALENCIA

REFERENCIA CATASTRAL DEL INMUEBLE  
46206A019090160000MA

**DATOS DEL INMUEBLE**

PROVINCIA: Polígono 19 Parcela 9016  
CAMINO PUIG (VALENCIA)

USO DESTINADO: Agrario (Vía de comunicación de dominio público B9)

PROVINCIA: Polígono 19 Parcela 9016  
CAMINO PUIG (VALENCIA)

**DATOS DE LA FINCA A LA QUE PERTENECE EL INMUEBLE**

PROVINCIA: Polígono 19 Parcela 9016  
CAMINO PUIG (VALENCIA)

Este documento no es una certificación catastral, pero sus datos pueden ser verificados a través del 'Wuolra' o datos catastrales en propiedad' de la IGC.

Lunes, 27 de Septiembre del 2018

Plano / Foto:

Plano/Imagen no disponible



Nº en anterior Inventario:

Nº de Expediente:

Titularidad Catastral:

	Superficie del solar (m2)	Superficie construida (m2)	Alturas	Año Construcción
<b>DATOS FÍSICOS:</b>	1.519,00	0,00	0	
<b>DATOS Catastrales:</b>				

Linderos: Ved plano catastral incluido

Características - Estado: Zahorra

Aprovechamiento: VT Vía de comunicación de dominio público

Naturaleza: Rústica Clasificación: 110202 - CARRETERAS Y CAMINOS

Dominio: **USO PÚBLICO** PGCP: **2120 - Infraestructuras (Rústicas)**

Programa de Servicio: **454 Caminos vecinales.**

**Datos de Titularidad y del Registro de la Propiedad :**

Destino:

Acuerdo:

P.G.O.U.:

Derechos reales a favor:

Derechos personales:

Derechos reales que gravan:

Frutos y rentas:

Valor Cat. Suelo: 0,00 €

Valor Cat. Constr.: 0,00 €

Valor Catastral: 0,00 €

Año de adquisición:

Coste de adquisición: 0,00 €

Fecha de realización del Inventario: **31/12/2010**

Fecha de ALTA en Inventario: 28/09/2010

Valor de ALTA: **1,00 €**

Valor del m2: **0,00 €**

Amortiz. Acumul: **0,24 €**

**Valor TOTAL : 1,00 €**

**Valor Neto Contable: 0,76 €**

Fecha de BAJA en Inventario:

Valor obtenido en la BAJA de Inventario: **0,00 €**

Signatura - Archivo: Ayuntamiento

Incidencia:

Observaciones:



Ficha: **15267** Nombre: **Camino**

Nº de Invent.: **1105267** Referencia Catastral: **46206A019090170000MB** Estado: **ALTA**

Situación: Polígono 19 Parcela 9017

Catastro:



Plano / Foto:

Plano/Imagen no disponible

Nº en anterior Inventario: Nº de Expediente: 

Titularidad Catastral:

	Superficie del solar (m2)	Superficie construida (m2)	Alturas	Año Construcción
<b>DATOS FÍSICOS:</b>	3.006,00	0,00	0	
<b>DATOS Catastrales:</b>				

Linderos: Ved plano catastral incluido

Características - Estado: Zahorra

Aprovechamiento: VT Vía de comunicación de dominio público

Naturaleza: Rústica Clasificación: 110202 - CARRETERAS Y CAMINOS

Dominio: **USO PÚBLICO** PGCP: **2120 - Infraestructuras (Rústicas)**Programa de Servicio: **454 Caminos vecinales.****Datos de Titularidad y del Registro de la Propiedad :**

Destino:

Acuerdo:

P.G.O.U.:

Derechos reales a favor:

Derechos personales:

Derechos reales que gravan:

Frutos y rentas:

Valor Cat. Suelo: 0,00 €

Valor Cat. Constr.: 0,00 €

Valor Catastral: 0,00 €

Año de adquisición:

Coste de adquisición: 0,00 €

Fecha de realización del Inventario: **31/12/2010**

Fecha de ALTA en Inventario: 28/09/2010

Valor de ALTA: **1,00 €**Valor del m2: **0,00 €**Amortiz. Acumul: **0,24 €****Valor TOTAL : 1,00 €****Valor Neto Contable: 0,76 €**

Fecha de BAJA en Inventario:

Valor obtenido en la BAJA de Inventario: **0,00 €**

Signatura - Archivo: Ayuntamiento

Incidencia:

Observaciones:



Ficha: **15268**

Nombre: **Camino**

Nº de Invent.: **1105268**

Referencia Catastral: **46206A019090180000MY**

Estado: **ALTA**

Situación: Polígono 19 Parcela 9018

Catastro:



Plano / Foto:

Plano/Imagen no disponible



Nº en anterior Inventario:

Nº de Expediente:

Titularidad Catastral:

	Superficie del solar (m2)	Superficie construida (m2)	Alturas	Año Construcción
<b>DATOS FÍSICOS:</b>	268,00	0,00	0	
<b>DATOS Catastrales:</b>				

Linderos: Ved plano catastral incluido

Características - Estado: Tierra natural

Aprovechamiento: VT Vía de comunicación de dominio público

Naturaleza: Rústica Clasificación: 110202 - CARRETERAS Y CAMINOS

Dominio: **USO PÚBLICO** PGCP: **2100 - Terrenos y bienes naturales (Rústicos)**

Programa de Servicio: **454 Caminos vecinales.**

**Datos de Titularidad y del Registro de la Propiedad :**

Destino:

Acuerdo:

P.G.O.U.:

Derechos reales a favor:

Derechos personales:

Derechos reales que gravan:

Frutos y rentas:

Valor Cat. Suelo: 0,00 €

Valor Cat. Constr.: 0,00 €

Valor Catastral: 0,00 €

Año de adquisición:

Coste de adquisición: 0,00 €

Fecha de realización del Inventario: **31/12/2010**

Fecha de ALTA en Inventario: 28/09/2010

Valor de ALTA: **1,00 €**

Valor del m2: **0,00 €**

Amortiz. Acumul:

**Valor TOTAL : 1,00 €**

**Valor Neto Contable: 1,00 €**

Fecha de BAJA en Inventario:

Valor obtenido en la BAJA de Inventario: **0,00 €**

Signatura - Archivo: Ayuntamiento

Incidencia:

Observaciones:



Ficha: **15269**

Nombre: **Camino**

Nº de Invent.: **1105269**

Referencia Catastral: **46206A019090190000MG**

Estado: **ALTA**

Situación: Polígono 19 Parcela 9019

Catastro:

CONSULTA DESCRIPTIVA Y GRÁFICA DE DATOS CATASTRALES  
BIENES INMUEBLES DE NATURALEZA RÚSTICA  
Municipio de PUIG Provincia de VALENCIA

REFERENCIA CATASTRAL DEL INMUEBLE  
46206A019090190000MG

DATOS DEL INMUEBLE

Polígono 19 Parcela 9019  
CAMINO PUIG (VALENCIA)

DATOS DE LA FINCA A LA QUE PERTENECE EL INMUEBLE

Polígono 19 Parcela 9019  
CAMINO PUIG (VALENCIA)

Este documento no es una certificación catastral, pero sus datos pueden ser verificados a través del "Wuoteo" o datos catastrales no protegidos" de la DGC.

Lunes, 27 de Septiembre de 2017

Plano / Foto:

Plano/Imagen no disponible



## Ayuntam. de EL PUIG DE STA. MARÍA

Inventario General de Bienes y Derechos

Referido al 31 de Diciembre de 2017

## Bienes Inmuebles

(Epigrafe 1º)

Bienes Inmuebles en Inventario - Fichas

Nº en anterior Inventario:

Nº de Expediente:

Titularidad Catastral:

	Superficie del solar (m2)	Superficie construida (m2)	Alturas	Año Construcción
<b>DATOS FÍSICOS:</b>	1.114,00	0,00	0	
<b>DATOS Catastrales:</b>				

Linderos: Ved plano catastral incluido

Características - Estado: Zahorra

Aprovechamiento: VT Vía de comunicación de dominio público

Naturaleza: Rústica Clasificación: 110202 - CARRETERAS Y CAMINOS

Dominio: **USO PÚBLICO** PGCP: **2120 - Infraestructuras (Rústicas)**

Programa de Servicio: **454 Caminos vecinales.**

### Datos de Titularidad y del Registro de la Propiedad :

Destino:

Acuerdo:

P.G.O.U.:

Derechos reales a favor:

Derechos personales:

Derechos reales que gravan:

Frutos y rentas:

Valor Cat. Suelo: 0,00 €

Valor Cat. Constr.: 0,00 €

Valor Catastral: 0,00 €

Año de adquisición:

Coste de adquisición: 0,00 €

Fecha de realización del Inventario: **31/12/2010**

Fecha de ALTA en Inventario: 28/09/2010

Valor de ALTA: **1,00 €**

Valor del m2: **0,00 €**

Amortiz. Acumul: **0,24 €**

**Valor TOTAL : 1,00 €**

**Valor Neto Contable: 0,76 €**

Fecha de BAJA en Inventario:

Valor obtenido en la BAJA de Inventario: **0,00 €**

Signatura - Archivo: Ayuntamiento

Incidencia:

Observaciones:






Ficha: **15270** Nombre: **Camino**

Nº de Invent.: **1105270** Referencia Catastral: **46206A019090200000MB** Estado: **ALTA**

Situación: Polígono 19 Parcela 9020

Catastro:



Plano / Foto:

Plano/Imagen no disponible



# Ayuntam. de EL PUIG DE STA. MARÍA

Inventario General de Bienes y Derechos

Referido al 31 de Diciembre de 2017

## Bienes Inmuebles

### (Epigrafe 1º)

Bienes Inmuebles en Inventario - Fichas

Nº en anterior Inventario:

Nº de Expediente:

Titularidad Catastral:

	Superficie del solar (m2)	Superficie construida (m2)	Alturas	Año Construcción
<b>DATOS FÍSICOS:</b>	1.032,00	0,00	0	
<b>DATOS Catastrales:</b>				

Linderos: Ved plano catastral incluido

Características - Estado: Zahorra

Aprovechamiento: VT Vía de comunicación de dominio público

Naturaleza: Rústica Clasificación: 110202 - CARRETERAS Y CAMINOS

Dominio: **USO PÚBLICO** PGCP: **2120 - Infraestructuras (Rústicas)**

Programa de Servicio: **454 Caminos vecinales.**

#### Datos de Titularidad y del Registro de la Propiedad :

Destino:

Acuerdo:

P.G.O.U.:

Derechos reales a favor:

Derechos personales:

Derechos reales que gravan:

Frutos y rentas:

Valor Cat. Suelo: 0,00 €

Valor Cat. Constr.: 0,00 €

Valor Catastral: 0,00 €

Año de adquisición:

Coste de adquisición: 0,00 €

Fecha de realización del Inventario: **31/12/2010**

Fecha de ALTA en Inventario: 28/09/2010

Valor de ALTA: **1,00 €**

Valor del m2: **0,00 €**

Amortiz. Acumul: **0,24 €**

**Valor TOTAL : 1,00 €**

**Valor Neto Contable: 0,76 €**

Fecha de BAJA en Inventario:

Valor obtenido en la BAJA de Inventario: **0,00 €**

Signatura - Archivo: Ayuntamiento

Incidencia:

Observaciones:



Ficha: **15271**

Nombre: **Camino**

Nº de Invent.: **1105271**

Referencia Catastral: **46206A019090210000MY**

Estado: **ALTA**

Situación: Polígono 19 Parcela 9021

Catastro:

**CONSULTA DESCRIPTIVA Y GRÁFICA DE DATOS CATASTRALES BIENES INMUEBLES DE NATURALEZA RÚSTICA**  
Municipio de PUIG Provincia de VALENCIA

REFERENCIA CATASTRAL DEL INMUEBLE  
**46206A019090210000MY**

**DATOS DEL INMUEBLE**

UBICACIÓN:  
Polígono 19 Parcela 9021  
**CAMINO PUIG (VALENCIA)**

USO DESTINADO:  
Agrario (fin de comunicación de dominio público 89)

ÁREA SUPERFICIE:  
100,0000 m<sup>2</sup>

**DATOS DE LA FINCA A LA QUE PERTENECE EL INMUEBLE**

UBICACIÓN:  
Polígono 19 Parcela 9021  
**CAMINO PUIG (VALENCIA)**

ÁREA SUPERFICIE:  
480 m<sup>2</sup>

**INFORMACIÓN GRÁFICA** E: 1:2000

Este documento no es una certificación catastral, pero sus datos pueden ser verificados a través del "Módulo de datos catastrales en protección" de la ISC.

Lunes, 27 de Septiembre de 2016

LEYENDA:  
- Límite de Finca no censada  
- Límite de Municipio  
- Límite de Parcela  
- Límite de Comunicación  
- Muestreo y Acotación  
- Límite de Calle Pública  
- Polígono

Plano / Foto:

Plano/Imagen no disponible

Nº en anterior Inventario: Nº de Expediente: 

Titularidad Catastral:

	Superficie del solar (m2)	Superficie construida (m2)	Alturas	Año Construcción
<b>DATOS FÍSICOS:</b>	480,00	0,00	0	
<b>DATOS Catastrales:</b>				

Linderos: Ved plano catastral incluido

Características - Estado: Tierra natural

Aprovechamiento: VT Vía de comunicación de dominio público

Naturaleza: Rústica Clasificación: 110202 - CARRETERAS Y CAMINOS

Dominio: **USO PÚBLICO** PGCP: **2100 - Terrenos y bienes naturales (Rústicos)**Programa de Servicio: **454 Caminos vecinales.****Datos de Titularidad y del Registro de la Propiedad :**

Destino:

Acuerdo:

P.G.O.U.:

Derechos reales a favor:

Derechos personales:

Derechos reales que gravan:

Frutos y rentas:

Valor Cat. Suelo: 0,00 €

Valor Cat. Constr.: 0,00 €

Valor Catastral: 0,00 €

Año de adquisición:

Coste de adquisición: 0,00 €

Fecha de realización del Inventario: **31/12/2010**

Fecha de ALTA en Inventario: 28/09/2010

Valor de ALTA: **1,00 €**Valor del m2: **0,00 €**Amortiz. Acumul: **Valor TOTAL : 1,00 €****Valor Neto Contable: 1,00 €**

Fecha de BAJA en Inventario:

Valor obtenido en la BAJA de Inventario: **0,00 €**

Signatura - Archivo: Ayuntamiento

Incidencia:

Observaciones:



Ficha: **15272**

Nombre: **Camino**

Nº de Invent.: **1105272**

Referencia Catastral: **46206A019090220000MG**

Estado: **ALTA**

Situación: Polígono 19 Parcela 9022

Catastro:

**CONSULTA DESCRIPTIVA Y GRÁFICA DE DATOS CATASTRALES**  
BIENES INMUEBLES DE NATURALEZA RÚSTICA  
Municipio de PUIG Provincia de VALENCIA

REFERENCIA CATASTRAL DEL INMUEBLE  
46206A019090220000MG

**DATOS DEL INMUEBLE**

UBICACIÓN:  
Polígono 19 Parcela 9022  
CAMINO PUIG (VALENCIA)

USO DESTINADO:  
Agrario (fin de comunicación de dominio público 89)

USO DESTINADO:  
100.000000

**DATOS DE LA FINCA A LA QUE PERTENECE EL INMUEBLE**

UBICACIÓN:  
Polígono 19 Parcela 9022  
CAMINO PUIG (VALENCIA)

USO DESTINADO:  
1.341

Este documento no es una certificación catastral, pero sus datos pueden ser verificados a través del "Módulo a datos catastrales en papel" de la ISC.

Lunes, 27 de Septiembre de 2016

Plano / Foto:

Plano/Imagen no disponible



# Ayuntam. de EL PUIG DE STA. MARÍA

Inventario General de Bienes y Derechos

Referido al 31 de Diciembre de 2017

## Bienes Inmuebles

### (Epigrafe 1º)

Bienes Inmuebles en Inventario - Fichas

Nº en anterior Inventario:

Nº de Expediente:

Titularidad Catastral:

	Superficie del solar (m2)	Superficie construida (m2)	Alturas	Año Construcción
<b>DATOS FÍSICOS:</b>	1.341,00	0,00	0	
<b>DATOS Catastrales:</b>				

Linderos: Ved plano catastral incluido

Características - Estado: Tierra natural

Aprovechamiento: VT Vía de comunicación de dominio público

Naturaleza: Rústica Clasificación: 110202 - CARRETERAS Y CAMINOS

Dominio: **USO PÚBLICO** PGCP: **2100 - Terrenos y bienes naturales (Rústicos)**

Programa de Servicio: **454 Caminos vecinales.**

#### Datos de Titularidad y del Registro de la Propiedad :

Destino:

Acuerdo:

P.G.O.U.:

Derechos reales a favor:

Derechos personales:

Derechos reales que gravan:

Frutos y rentas:

Valor Cat. Suelo: 0,00 €

Valor Cat. Constr.: 0,00 €

Valor Catastral: 0,00 €

Año de adquisición:

Coste de adquisición: 0,00 €

Fecha de realización del Inventario: **31/12/2010**

Fecha de ALTA en Inventario: 28/09/2010

Valor de ALTA: **1,00 €**

Valor del m2: **0,00 €**

Amortiz. Acumul:

**Valor TOTAL : 1,00 €**

**Valor Neto Contable: 1,00 €**

Fecha de BAJA en Inventario:

Valor obtenido en la BAJA de Inventario: **0,00 €**

Signatura - Archivo: Ayuntamiento

Incidencia:

Observaciones:



Ficha: **15273**

Nombre: **Camino**

Nº de Invent.: **1105273**

Referencia Catastral: **46206A019090230000MQ**

Estado: **ALTA**

Situación: Polígono 19 Parcela 9023

Catastro:

**REFERENCIA CATASTRAL DEL INMUEBLE**  
46206A019090230000MQ

**DATOS DEL INMUEBLE**

UBICACIÓN:  
Polígono 19 Parcela 9023  
CAMINO, PUZOS (VALENCIA)

USO DESTINADO:  
Agrario (fin de comunicación de dominio público 89)

USO DESTINADO:  
100.000000

**DATOS DE LA FINCA A LA QUE PERTENECE EL INMUEBLE**

UBICACIÓN:  
Polígono 19 Parcela 9023  
CAMINO, PUZOS (VALENCIA)

USO DESTINADO:  
100.000000

**CONSULTA DESCRIPTIVA Y GRÁFICA DE DATOS CATASTRALES**  
**BIENES INMUEBLES DE NATURALEZA RÚSTICA**  
Municipio de PUIG Provincia de VALENCIA

INFORMACIÓN GRÁFICA E. 1:2000

Este documento no es una certificación catastral, pero sus datos pueden ser verificados a través del "Módulo a datos catastrales en protección" de la SIC.

Lunes, 27 de Septiembre de 2016

Plano / Foto:

Plano/Imagen no disponible

Nº en anterior Inventario: Nº de Expediente: 

Titularidad Catastral:

	Superficie del solar (m2)	Superficie construida (m2)	Alturas	Año Construcción
<b>DATOS FÍSICOS:</b>	659,00	0,00	0	
<b>DATOS Catastrales:</b>				

Linderos: Ved plano catastral incluido

Características - Estado: Tierra natural

Aprovechamiento: VT Vía de comunicación de dominio público

Naturaleza: Rústica Clasificación: 110202 - CARRETERAS Y CAMINOS

Dominio: **USO PÚBLICO** PGCP: **2100 - Terrenos y bienes naturales (Rústicos)**Programa de Servicio: **454 Caminos vecinales.****Datos de Titularidad y del Registro de la Propiedad :**

Destino:

Acuerdo:

P.G.O.U.:

Derechos reales a favor:

Derechos personales:

Derechos reales que gravan:

Frutos y rentas:

Valor Cat. Suelo: 0,00 €

Valor Cat. Constr.: 0,00 €

Valor Catastral: 0,00 €

Año de adquisición:

Coste de adquisición: 0,00 €

Fecha de realización del Inventario: **31/12/2010**

Fecha de ALTA en Inventario: 28/09/2010

Valor de ALTA: **1,00 €**Valor del m2: **0,00 €**Amortiz. Acumul: **Valor TOTAL : 1,00 €****Valor Neto Contable: 1,00 €**

Fecha de BAJA en Inventario:

Valor obtenido en la BAJA de Inventario: **0,00 €**

Signatura - Archivo: Ayuntamiento

Incidencia:

Observaciones:





Ficha: **15274**

Nombre: **Camino**


Nº de Invent.: **1105274**

Referencia Catastral: **46206A019090360000MX**

Estado: **ALTA**

Situación: Polígono 19 Parcela 9036

Catastro:



Plano / Foto:

Plano/Imagen no disponible

Nº en anterior Inventario: Nº de Expediente: 

Titularidad Catastral:

	Superficie del solar (m2)	Superficie construida (m2)	Alturas	Año Construcción
<b>DATOS FÍSICOS:</b>	893,00	0,00	0	
<b>DATOS Catastrales:</b>				

Linderos: Ved plano catastral incluido

Características - Estado: Asfaltado

Aprovechamiento: VT Vía de comunicación de dominio público

Naturaleza: Rústica Clasificación: 110202 - CARRETERAS Y CAMINOS

Dominio: **USO PÚBLICO** PGCP: **2120 - Infraestructuras (Rústicas)**Programa de Servicio: **454 Caminos vecinales.****Datos de Titularidad y del Registro de la Propiedad :**

Destino:

Acuerdo:

P.G.O.U.:

Derechos reales a favor:

Derechos personales:

Derechos reales que gravan:

Frutos y rentas:

Valor Cat. Suelo: 0,00 €

Valor Cat. Constr.: 0,00 €

Valor Catastral: 0,00 €

Año de adquisición:

Coste de adquisición: 0,00 €

Fecha de realización del Inventario: **31/12/2010**

Fecha de ALTA en Inventario: 28/09/2010

Valor de ALTA: **1,00 €**Valor del m2: **0,00 €**Amortiz. Acumul: **0,24 €****Valor TOTAL : 1,00 €****Valor Neto Contable: 0,76 €**

Fecha de BAJA en Inventario:

Valor obtenido en la BAJA de Inventario: **0,00 €**

Signatura - Archivo: Ayuntamiento

Incidencia:

Observaciones:




Ficha: **15275** Nombre: **Camino**

Nº de Invent.: **1105275** Referencia Catastral: **46206A019090370000MI** Estado: **ALTA**

Situación: Polígono 19 Parcela 9037

Catastro:



Plano / Foto:

Plano/Imagen no disponible



# Ayuntam. de EL PUIG DE STA. MARÍA

Inventario General de Bienes y Derechos

Referido al 31 de Diciembre de 2017

## Bienes Inmuebles

### (Epigrafe 1º)

Bienes Inmuebles en Inventario - Fichas

Nº en anterior Inventario:

Nº de Expediente:

Titularidad Catastral:

	Superficie del solar (m2)	Superficie construida (m2)	Alturas	Año Construcción
<b>DATOS FÍSICOS:</b>	2.626,00	0,00	0	
<b>DATOS Catastrales:</b>				

Linderos: Ved plano catastral incluido

Características - Estado: Zahorra

Aprovechamiento: VT Vía de comunicación de dominio público

Naturaleza: Rústica Clasificación: 110202 - CARRETERAS Y CAMINOS

Dominio: **USO PÚBLICO** PGCP: **2120 - Infraestructuras (Rústicas)**

Programa de Servicio: **454 Caminos vecinales.**

#### Datos de Titularidad y del Registro de la Propiedad :

Destino:

Acuerdo:

P.G.O.U.:

Derechos reales a favor:

Derechos personales:

Derechos reales que gravan:

Frutos y rentas:

Valor Cat. Suelo: 0,00 €

Valor Cat. Constr.: 0,00 €

Valor Catastral: 0,00 €

Año de adquisición:

Coste de adquisición: 0,00 €

Fecha de realización del Inventario: **31/12/2010**

Fecha de ALTA en Inventario: 28/09/2010

Valor de ALTA: **1,00 €**

Valor del m2: **0,00 €**

Amortiz. Acumul: **0,24 €**

**Valor TOTAL : 1,00 €**

**Valor Neto Contable: 0,76 €**

Fecha de BAJA en Inventario:

Valor obtenido en la BAJA de Inventario: **0,00 €**

Signatura - Archivo: Ayuntamiento

Incidencia:

Observaciones:



Ficha: **15276**

Nombre: **CM SANTA MARIA**

Nº de Invent.: **1105276**

Referencia Catastral: **46206A019090440000MZ**

Estado: **ALTA**

Situación: Polígono 19 Parcela 9044

Catastro:

**REFERENCIA CATASTRAL DEL INMUEBLE**  
46206A019090440000MZ

**DATOS DEL INMUEBLE**

AVLACION:  
Polígono 19 Parcela 9044  
CM SANTA MARIA, PUIG (VALENCIA)

POSICION PRINCIPAL:  
Agricultor (Fin de comunicación de dominio público 89)

PROVINCIA: VALENCIA

PROVINCIA JURISDICCIONAL: VALENCIA

**DATOS DE LA FINCA A LA QUE PERTENECE EL INMUEBLE**

PROVINCIA:  
Polígono 19 Parcela 9044  
CM SANTA MARIA, PUIG (VALENCIA)

PROVINCIA JURISDICCIONAL: VALENCIA

Superficie: 2,185

**CONSULTA DESCRIPTIVA Y GRÁFICA DE DATOS CATASTRALES BIENES INMUEBLES DE NATURALEZA RÚSTICA**  
Municipio de PUIG Provincia de VALENCIA

INFORMACION GRÁFICA

Este documento no es una certificación oficial, pero sus datos pueden ser verificados a través del "Módulo a datos catastrales en propiedad" de la SIC.

Lunes, 27 de Septiembre de 2016

Legend:  
- Límite de Catastro  
- Límite de Municipio  
- Límite de Parcela  
- Límite de Comunicación  
- Muestreo y Acotación  
- Límite de Propiedad  
- Polígono

Plano / Foto:

Plano/Imagen no disponible



# Ayuntam. de EL PUIG DE STA. MARÍA

Inventario General de Bienes y Derechos  
Referido al 31 de Diciembre de 2017

## Bienes Inmuebles (Epigrafe 1º)

Bienes Inmuebles en Inventario - Fichas

Nº en anterior Inventario:

Nº de Expediente:

Titularidad Catastral:

	Superficie del solar (m2)	Superficie construida (m2)	Alturas	Año Construcción
<b>DATOS FÍSICOS:</b>	2.165,00	0,00	0	
<b>DATOS Catastrales:</b>				

Linderos: Ved plano catastral incluido

Características - Estado: Asfaltado

Aprovechamiento: VT Vía de comunicación de dominio público

Naturaleza: Rústica Clasificación: 110202 - CARRETERAS Y CAMINOS

Dominio: **USO PÚBLICO** PGCP: **2120 - Infraestructuras (Rústicas)**

Programa de Servicio: **454 Caminos vecinales.**

### Datos de Titularidad y del Registro de la Propiedad :

Destino:

Acuerdo:

P.G.O.U.:

Derechos reales a favor:

Derechos personales:

Derechos reales que gravan:

Frutos y rentas:

Valor Cat. Suelo: 0,00 €

Valor Cat. Constr.: 0,00 €

Valor Catastral: 0,00 €

Año de adquisición:

Coste de adquisición: 0,00 €

Fecha de realización del Inventario: **31/12/2010**

Fecha de ALTA en Inventario: 28/09/2010

Valor de ALTA: **1,00 €**

Valor del m2: **0,00 €**

Amortiz. Acumul: **0,24 €**

**Valor TOTAL : 1,00 €**

**Valor Neto Contable: 0,76 €**

Fecha de BAJA en Inventario:

Valor obtenido en la BAJA de Inventario: **0,00 €**

Signatura - Archivo: Ayuntamiento

Incidencia:

Observaciones:



Ficha: **15277**

Nombre: **CM COSA**

Nº de Invent.: **1105277**

Referencia Catastral: **46206A020090040000MG**

Estado: **ALTA**

Situación: Polígono 20 Parcela 9004

Catastro:

**REFERENCIA CATASTRAL DEL INMUEBLE**  
46206A020090040000MG

**DATOS DEL INMUEBLE**

ADSCRIPCIÓN:  
Polígono 20 Parcela 9004  
CM COSA, PUGS (VALENCIA)

USO DESTINADO:  
Agrario (fin de comunicación de dominio público 84)

PERMISOS DE USO:  
100.000000

**DATOS DE LA FINCA A LA QUE PERTENECE EL INMUEBLE**

ADSCRIPCIÓN:  
Polígono 20 Parcela 9004  
CM COSA, PUGS (VALENCIA)

PERMISOS DE USO:  
1.287

**CONSULTA DESCRIPTIVA Y GRÁFICA DE DATOS CATASTRALES**  
**BIENES INMUEBLES DE NATURALEZA RÚSTICA**  
Municipio de PUIG Provincia de VALENCIA

INFORMACIÓN GRÁFICA E: 1/2000

Este documento no es una certificación catastral, pero sus datos pueden ser verificados a través del "Módulo de datos catastrales" en el portal de la ISC.

Lunes, 27 de Septiembre de 2016

Plano / Foto:

Plano/Imagen no disponible



# Ayuntam. de EL PUIG DE STA. MARÍA

Inventario General de Bienes y Derechos

Referido al 31 de Diciembre de 2017

## Bienes Inmuebles

### (Epigrafe 1º)

Bienes Inmuebles en Inventario - Fichas

Nº en anterior Inventario:

Nº de Expediente:

Titularidad Catastral:

	Superficie del solar (m2)	Superficie construida (m2)	Alturas	Año Construcción
<b>DATOS FÍSICOS:</b>	1.257,00	0,00	0	
<b>DATOS Catastrales:</b>				

Linderos: Ved plano catastral incluido

Características - Estado: Asfaltado

Aprovechamiento: VT Vía de comunicación de dominio público

Naturaleza: Rústica Clasificación: 110202 - CARRETERAS Y CAMINOS

Dominio: **USO PÚBLICO** PGCP: **2120 - Infraestructuras (Rústicas)**

Programa de Servicio: **454 Caminos vecinales.**

#### Datos de Titularidad y del Registro de la Propiedad :

Destino:

Acuerdo:

P.G.O.U.:

Derechos reales a favor:

Derechos personales:

Derechos reales que gravan:

Frutos y rentas:

Valor Cat. Suelo: 0,00 €

Valor Cat. Constr.: 0,00 €

Valor Catastral: 0,00 €

Año de adquisición:

Coste de adquisición: 0,00 €

Fecha de realización del Inventario: **31/12/2010**

Fecha de ALTA en Inventario: 28/09/2010

Valor de ALTA: **1,00 €**

Valor del m2: **0,00 €**

Amortiz. Acumul: **0,24 €**

**Valor TOTAL : 1,00 €**

**Valor Neto Contable: 0,76 €**

Fecha de BAJA en Inventario:

Valor obtenido en la BAJA de Inventario: **0,00 €**

Signatura - Archivo: Ayuntamiento

Incidencia:

Observaciones:





Ficha: **15279**

Nombre: **Camino**

Nº de Invent.: **1105279**

Referencia Catastral: **46206A020090070000ML**

Estado: **ALTA**

Situación: Polígono 20 Parcela 9007

Catastro:



Plano / Foto:

Plano/Imagen no disponible



# Ayuntam. de EL PUIG DE STA. MARÍA

Inventario General de Bienes y Derechos

Referido al 31 de Diciembre de 2017

## Bienes Inmuebles

### (Epigrafe 1º)

Bienes Inmuebles en Inventario - Fichas

Nº en anterior Inventario:

Nº de Expediente:

Titularidad Catastral:

	Superficie del solar (m2)	Superficie construida (m2)	Alturas	Año Construcción
<b>DATOS FÍSICOS:</b>	1.165,00	0,00	0	
<b>DATOS Catastrales:</b>				

Linderos: Ved plano catastral incluido

Características - Estado: Tierra natural

Aprovechamiento: VT Vía de comunicación de dominio público

Naturaleza: Rústica Clasificación: 110202 - CARRETERAS Y CAMINOS

Dominio: **USO PÚBLICO** PGCP: **2100 - Terrenos y bienes naturales (Rústicos)**

Programa de Servicio: **454 Caminos vecinales.**

#### Datos de Titularidad y del Registro de la Propiedad :

Destino:

Acuerdo:

P.G.O.U.:

Derechos reales a favor:

Derechos personales:

Derechos reales que gravan:

Frutos y rentas:

Valor Cat. Suelo: 0,00 €

Valor Cat. Constr.: 0,00 €

Valor Catastral: 0,00 €

Año de adquisición:

Coste de adquisición: 0,00 €

Fecha de realización del Inventario: **31/12/2010**

Fecha de ALTA en Inventario: 28/09/2010

Valor de ALTA: **1,00 €**

Valor del m2: **0,00 €**

Amortiz. Acumul:

**Valor TOTAL : 1,00 €**

**Valor Neto Contable: 1,00 €**

Fecha de BAJA en Inventario:

Valor obtenido en la BAJA de Inventario: **0,00 €**

Signatura - Archivo: Ayuntamiento

Incidencia:

Observaciones:



Ficha: **15280**

Nombre: **Camino**


Nº de Invent.: **1105280**

Referencia Catastral: **46206A020090080000MT**

Estado: **ALTA**

Situación: Polígono 20 Parcela 9008

Catastro:



Plano / Foto:

Plano/Imagen no disponible



## Ayuntam. de EL PUIG DE STA. MARÍA

Inventario General de Bienes y Derechos

Referido al 31 de Diciembre de 2017

## Bienes Inmuebles

(Epigrafe 1º)

Bienes Inmuebles en Inventario - Fichas

Nº en anterior Inventario:

Nº de Expediente:

Titularidad Catastral:

	Superficie del solar (m2)	Superficie construida (m2)	Alturas	Año Construcción
<b>DATOS FÍSICOS:</b>	305,00	0,00	0	
<b>DATOS Catastrales:</b>				

Linderos: Ved plano catastral incluido

Características - Estado: Zahorra

Aprovechamiento: VT Vía de comunicación de dominio público

Naturaleza: Rústica Clasificación: 110202 - CARRETERAS Y CAMINOS

Dominio: **USO PÚBLICO** PGCP: **2120 - Infraestructuras (Rústicas)**

Programa de Servicio: **454 Caminos vecinales.**

### Datos de Titularidad y del Registro de la Propiedad :

Destino:

Acuerdo:

P.G.O.U.:

Derechos reales a favor:

Derechos personales:

Derechos reales que gravan:

Frutos y rentas:

Valor Cat. Suelo: 0,00 €

Valor Cat. Constr.: 0,00 €

Valor Catastral: 0,00 €

Año de adquisición:

Coste de adquisición: 0,00 €

Fecha de realización del Inventario: **31/12/2010**

Fecha de ALTA en Inventario: 28/09/2010

Valor de ALTA: **1,00 €**

Valor del m2: **0,00 €**

Amortiz. Acumul: **0,24 €**

**Valor TOTAL : 1,00 €**

**Valor Neto Contable: 0,76 €**

Fecha de BAJA en Inventario:

Valor obtenido en la BAJA de Inventario: **0,00 €**

Signatura - Archivo: Ayuntamiento

Incidencia:

Observaciones:



Ficha: **15281**

Nombre: **Camino**


Nº de Invent.: **1105281**

Referencia Catastral: **46206A02009012000MF**

Estado: **ALTA**

Situación: Polígono 20 Parcela 9012

Catastro:



Plano / Foto:

Plano/Imagen no disponible

Nº en anterior Inventario: Nº de Expediente: 

Titularidad Catastral:

	Superficie del solar (m2)	Superficie construida (m2)	Alturas	Año Construcción
<b>DATOS FÍSICOS:</b>	2.140,00	0,00	0	
<b>DATOS Catastrales:</b>				

Linderos: Ved plano catastral incluido

Características - Estado: Zahorra

Aprovechamiento: VT Vía de comunicación de dominio público

Naturaleza: Rústica Clasificación: 110202 - CARRETERAS Y CAMINOS

Dominio: **USO PÚBLICO** PGCP: **2120 - Infraestructuras (Rústicas)**Programa de Servicio: **454 Caminos vecinales.****Datos de Titularidad y del Registro de la Propiedad :**

Destino:

Acuerdo:

P.G.O.U.:

Derechos reales a favor:

Derechos personales:

Derechos reales que gravan:

Frutos y rentas:

Valor Cat. Suelo: 0,00 €

Valor Cat. Constr.: 0,00 €

Valor Catastral: 0,00 €

Año de adquisición:

Coste de adquisición: 0,00 €

Fecha de realización del Inventario: **31/12/2010**

Fecha de ALTA en Inventario: 28/09/2010

Valor de ALTA: **1,00 €**Valor del m2: **0,00 €**Amortiz. Acumul: **0,24 €****Valor TOTAL : 1,00 €****Valor Neto Contable: 0,76 €**

Fecha de BAJA en Inventario:

Valor obtenido en la BAJA de Inventario: **0,00 €**

Signatura - Archivo: Ayuntamiento

Incidencia:

Observaciones:




Ficha: **15282** Nombre: **SENDA RAFELBUÑOL**

Nº de Invent.: **1105282** Referencia Catastral: **46206A020090130000MM** Estado: **ALTA**

Situación: Polígono 20 Parcela 9013

Catastro:



Plano / Foto:

Plano/Imagen no disponible

Nº en anterior Inventario: Nº de Expediente: 

Titularidad Catastral:

	Superficie del solar (m2)	Superficie construida (m2)	Alturas	Año Construcción
<b>DATOS FÍSICOS:</b>	2.266,00	0,00	0	
<b>DATOS Catastrales:</b>				

Linderos: Ved plano catastral incluido

Características - Estado: Tierra natural

Aprovechamiento: VT Vía de comunicación de dominio público

Naturaleza: Rústica Clasificación: 110202 - CARRETERAS Y CAMINOS

Dominio: **USO PÚBLICO** PGCP: **2100 - Terrenos y bienes naturales (Rústicos)**Programa de Servicio: **454 Caminos vecinales.****Datos de Titularidad y del Registro de la Propiedad :**

Destino:

Acuerdo:

P.G.O.U.:

Derechos reales a favor:

Derechos personales:

Derechos reales que gravan:

Frutos y rentas:

Valor Cat. Suelo: 0,00 €

Valor Cat. Constr.: 0,00 €

Valor Catastral: 0,00 €

Año de adquisición:

Coste de adquisición: 0,00 €

Fecha de realización del Inventario: **31/12/2010**

Fecha de ALTA en Inventario: 28/09/2010

Valor de ALTA: **1,00 €**Valor del m2: **0,00 €**Amortiz. Acumul: **Valor TOTAL : 1,00 €****Valor Neto Contable: 1,00 €**

Fecha de BAJA en Inventario:

Valor obtenido en la BAJA de Inventario: **0,00 €**

Signatura - Archivo: Ayuntamiento

Incidencia:

Observaciones:





Ficha: **15283**

Nombre: **Camino**

Nº de Invent.: **1105283**

Referencia Catastral: **46206A020090140000MO**

Estado: **ALTA**

Situación: Polígono 20 Parcela 9014

Catastro:

COMUNIDAD DE ESPAÑA  
MINISTERIO DE ECONOMÍA Y HACIENDA  
SECCIÓN DE BIENES DE NATURALEZA RÚSTICA  
DIRECCIÓN GENERAL DE REGISTRO, INSCRIPCIÓN Y CATASTRO  
SIC CENTRO

REFERENCIA CATASTRAL DEL INMUEBLE  
**46206A020090140000MO**

DATOS DEL INMUEBLE  
POLÍGONO: Polígono 20 Parcela 9014  
CAMINO, PUIG (VALENCIA)  
USO: Agrario (Vía de comunicación de dominio público III)  
SITUACIÓN: 100.000000  
SITUACIÓN: 100.000000

DATOS DE LA FINCA A LA QUE PERTENECE EL INMUEBLE  
POLÍGONO: Polígono 20 Parcela 9014  
CAMINO, PUIG (VALENCIA)  
SITUACIÓN: 1.126

CONSULTA DESCRIPTIVA Y GRÁFICA DE DATOS CATASTRALES  
BIENES INMUEBLES DE NATURALEZA RÚSTICA  
Municipio de PUIG Provincia de VALENCIA  
INFORMACIÓN GRÁFICA E: 1/2500

Este documento no es una certificación catastral, por lo que estos pueden ser verificados a través del 'Wuoteo' o datos catastrales en protección' de la SIC.

Lunes, 27 de Septiembre de 2016

Legend:  
- Límite de Finca en terreno  
- Límite de Mariposa  
- Límite de Parcela  
- Límite de Contorno  
- Muestreo y Acotación  
- Límite de Calle  
- Finca

Plano / Foto:

Plano/Imagen no disponible

Nº en anterior Inventario: Nº de Expediente: 

Titularidad Catastral:

	Superficie del solar (m2)	Superficie construida (m2)	Alturas	Año Construcción
<b>DATOS FÍSICOS:</b>	1.124,00	0,00	0	
<b>DATOS Catastrales:</b>				

Linderos: Ved plano catastral incluido

Características - Estado: Tierra natural

Aprovechamiento: VT Vía de comunicación de dominio público

Naturaleza: Rústica Clasificación: 110202 - CARRETERAS Y CAMINOS

Dominio: **USO PÚBLICO** PGCP: **2100 - Terrenos y bienes naturales (Rústicos)**Programa de Servicio: **454 Caminos vecinales.****Datos de Titularidad y del Registro de la Propiedad :**

Destino:

Acuerdo:

P.G.O.U.:

Derechos reales a favor:

Derechos personales:

Derechos reales que gravan:

Frutos y rentas:

Valor Cat. Suelo: 0,00 €

Valor Cat. Constr.: 0,00 €

Valor Catastral: 0,00 €

Año de adquisición:

Coste de adquisición: 0,00 €

Fecha de realización del Inventario: **31/12/2010**

Fecha de ALTA en Inventario: 28/09/2010

Valor de ALTA: **1,00 €**Valor del m2: **0,00 €**Amortiz. Acumul: **Valor TOTAL : 1,00 €****Valor Neto Contable: 1,00 €**

Fecha de BAJA en Inventario:

Valor obtenido en la BAJA de Inventario: **0,00 €**

Signatura - Archivo: Ayuntamiento

Incidencia:

Observaciones:





# Ayuntam. de EL PUIG DE STA. MARÍA

Inventario General de Bienes y Derechos  
Referido al 31 de Diciembre de 2017

## Bienes Inmuebles (Epigrafe 1º)

Bienes Inmuebles en Inventario - Fichas

Nº en anterior Inventario:  Nº de Expediente:

Titularidad Catastral:

	Superficie del solar (m2)	Superficie construida (m2)	Alturas	Año Construcción
<b>DATOS FÍSICOS:</b>	905,00	0,00	0	
<b>DATOS Catastrales:</b>				

Linderos: Ved plano catastral incluido

Características - Estado: Tierra natural

Aprovechamiento: VT Vía de comunicación de dominio público

Naturaleza: Rústica Clasificación: 110202 - CARRETERAS Y CAMINOS

Dominio: **USO PÚBLICO** PGCP: **2100 - Terrenos y bienes naturales (Rústicos)**

Programa de Servicio: **454 Caminos vecinales.**

### Datos de Titularidad y del Registro de la Propiedad :

Destino:

Acuerdo:

P.G.O.U.:

Derechos reales a favor:

Derechos personales:

Derechos reales que gravan:

Frutos y rentas:

Valor Cat. Suelo: 0,00 €

Valor Cat. Constr.: 0,00 €

Valor Catastral: 0,00 €

Año de adquisición:

Coste de adquisición: 0,00 €

Fecha de realización del Inventario: **31/12/2010**

Fecha de ALTA en Inventario: 28/09/2010

Valor de ALTA: **1,00 €**

Valor del m2: **0,00 €**

Amortiz. Acumul:

**Valor TOTAL : 1,00 €**

**Valor Neto Contable: 1,00 €**

Fecha de BAJA en Inventario:

Valor obtenido en la BAJA de Inventario: **0,00 €**

Signatura - Archivo: Ayuntamiento

Incidencia:

Observaciones:



Ficha: **15285**

Nombre: **Camino**

Nº de Invent.: **1105285**

Referencia Catastral: **46206A020090160000MR**

Estado: **ALTA**

Situación: Polígono 20 Parcela 9016

Catastro:

**CONSULTA DESCRIPTIVA Y GRÁFICA DE DATOS CATASTRALES BIENES INMUEBLES DE NATURALEZA RÚSTICA**  
Municipio de PUIG Provincia de VALENCIA

REFERENCIA CATASTRAL DEL INMUEBLE  
**46206A020090160000MR**

**DATOS DEL INMUEBLE**

UBICACIÓN:  
Polígono 20 Parcela 9016  
**CAMINO, PUIG (VALENCIA)**

USO DESTINADO:  
Agrario (Vía de comunicación de dominio público III)

USO REALIZADO:  
100.000000

**DATOS DE LA FINCA A LA QUE PERTENECE EL INMUEBLE**

UBICACIÓN:  
Polígono 20 Parcela 9016  
**CAMINO, PUIG (VALENCIA)**

USO DESTINADO:  
100.000000

USO REALIZADO:  
100.000000

Este documento no es una certificación oficial, pero sus datos pueden ser verificados a través del 'Wuoteo a datos catastrales en protección' de la DGC.

Lunes, 27 de Septiembre de 2017

Plano / Foto:

Plano/Imagen no disponible

Nº en anterior Inventario: Nº de Expediente: 

Titularidad Catastral:

	Superficie del solar (m2)	Superficie construida (m2)	Alturas	Año Construcción
<b>DATOS FÍSICOS:</b>	378,00	0,00	0	
<b>DATOS Catastrales:</b>				

Linderos: Ved plano catastral incluido

Características - Estado: Zahorra

Aprovechamiento: VT Vía de comunicación de dominio público

Naturaleza: Rústica Clasificación: 110202 - CARRETERAS Y CAMINOS

Dominio: **USO PÚBLICO** PGCP: **2120 - Infraestructuras (Rústicas)**Programa de Servicio: **454 Caminos vecinales.****Datos de Titularidad y del Registro de la Propiedad :**

Destino:

Acuerdo:

P.G.O.U.:

Derechos reales a favor:

Derechos personales:

Derechos reales que gravan:

Frutos y rentas:

Valor Cat. Suelo: 0,00 €

Valor Cat. Constr.: 0,00 €

Valor Catastral: 0,00 €

Año de adquisición:

Coste de adquisición: 0,00 €

Fecha de realización del Inventario: **31/12/2010**

Fecha de ALTA en Inventario: 28/09/2010

Valor de ALTA: **1,00 €**Valor del m2: **0,00 €**Amortiz. Acumul: **0,24 €****Valor TOTAL : 1,00 €****Valor Neto Contable: 0,76 €**

Fecha de BAJA en Inventario:

Valor obtenido en la BAJA de Inventario: **0,00 €**

Signatura - Archivo: Ayuntamiento

Incidencia:

Observaciones:



Ficha: **15286**

Nombre: **Camino**

Nº de Invent.: **1105286**

Referencia Catastral: **46206A020090170000MD**

Estado: **ALTA**

Situación: Polígono 20 Parcela 9017

Catastro:

REFERENCIA CATASTRAL DEL INMUEBLE  
46206A020090170000MD

DATOS DEL INMUEBLE

UBICACIÓN:  
Polígono 20 Parcela 9017  
CAMINO, PUIG (VALENCIA)

UBICACIÓN PLANO:  
Agrario (Vía de comunicación de dominio público 81)

DATOS DE LA FINCA A LA QUE PERTENECE EL INMUEBLE

UBICACIÓN:  
Polígono 20 Parcela 9017  
CAMINO, PUIG (VALENCIA)

CONSULTA DESCRIPTIVA Y GRÁFICA DE DATOS CATASTRALES  
BIENES INMUEBLES DE NATURALEZA RÚSTICA  
Municipio de PUIG Provincia de VALENCIA

INFORMACION GRÁFICA E. 1/2500

Este documento no es una verificación catastral, pero sus datos pueden ser verificados a través del 'Wuolra' o datos catastrales en propiedad de la DGC.

Lunes, 27 de Septiembre de 2016

Plano / Foto:

Plano/Imagen no disponible



# Ayuntam. de EL PUIG DE STA. MARÍA

Inventario General de Bienes y Derechos

Referido al 31 de Diciembre de 2017

## Bienes Inmuebles

(Epigrafe 1º)

Bienes Inmuebles en Inventario - Fichas

Nº en anterior Inventario:

Nº de Expediente:

Titularidad Catastral:

	Superficie del solar (m2)	Superficie construida (m2)	Alturas	Año Construcción
DATOS FÍSICOS:	998,00	0,00	0	
DATOS Catastrales:				

Linderos: Ved plano catastral incluido

Características - Estado: Tierra natural

Aprovechamiento: VT Vía de comunicación de dominio público

Naturaleza: Rústica Clasificación: 110202 - CARRETERAS Y CAMINOS

Dominio: **USO PÚBLICO** PGCP: **2100 - Terrenos y bienes naturales (Rústicos)**

Programa de Servicio: **454 Caminos vecinales.**

### Datos de Titularidad y del Registro de la Propiedad :

Destino:

Acuerdo:

P.G.O.U.:

Derechos reales a favor:

Derechos personales:

Derechos reales que gravan:

Frutos y rentas:

Valor Cat. Suelo: 0,00 €

Valor Cat. Constr.: 0,00 €

Valor Catastral: 0,00 €

Año de adquisición:

Coste de adquisición: 0,00 €

Fecha de realización del Inventario: **31/12/2010**

Fecha de ALTA en Inventario: 28/09/2010

Valor de ALTA: **1,00 €**

Valor del m2: **0,00 €**

Amortiz. Acumul:

**Valor TOTAL : 1,00 €**

**Valor Neto Contable: 1,00 €**

Fecha de BAJA en Inventario:

Valor obtenido en la BAJA de Inventario: **0,00 €**

Signatura - Archivo: Ayuntamiento

Incidencia:

Observaciones:





Ficha: **15287**

Nombre: **CM EUCALIPTOS**


Nº de Invent.: **1105287**

Referencia Catastral: **46206A020090180000MX**

Estado: **ALTA**

Situación: Polígono 20 Parcela 9018

Catastro:



Plano / Foto:

Plano/Imagen no disponible

Nº en anterior Inventario: Nº de Expediente: 

Titularidad Catastral:

	Superficie del solar (m2)	Superficie construida (m2)	Alturas	Año Construcción
<b>DATOS FÍSICOS:</b>	1.822,00	0,00	0	
<b>DATOS Catastrales:</b>				

Linderos: Ved plano catastral incluido

Características - Estado: Zahorra

Aprovechamiento: VT Vía de comunicación de dominio público

Naturaleza: Rústica Clasificación: 110202 - CARRETERAS Y CAMINOS

Dominio: **USO PÚBLICO** PGCP: **2120 - Infraestructuras (Rústicas)**Programa de Servicio: **454 Caminos vecinales.****Datos de Titularidad y del Registro de la Propiedad :**

Destino:

Acuerdo:

P.G.O.U.:

Derechos reales a favor:

Derechos personales:

Derechos reales que gravan:

Frutos y rentas:

Valor Cat. Suelo: 0,00 €

Valor Cat. Constr.: 0,00 €

Valor Catastral: 0,00 €

Año de adquisición:

Coste de adquisición: 0,00 €

Fecha de realización del Inventario: **31/12/2010**

Fecha de ALTA en Inventario: 28/09/2010

Valor de ALTA: **1,00 €**Valor del m2: **0,00 €**Amortiz. Acumul: **0,24 €****Valor TOTAL : 1,00 €****Valor Neto Contable: 0,76 €**

Fecha de BAJA en Inventario:

Valor obtenido en la BAJA de Inventario: **0,00 €**

Signatura - Archivo: Ayuntamiento

Incidencia:

Observaciones:



Ficha: **15288**

Nombre: **CM PUEBLA FARNALS**

Nº de Invent.: **1105288**

Referencia Catastral: **46206A020090290000MW**

Estado: **ALTA**

Situación: Polígono 20 Parcela 9029

Catastro:



Plano / Foto:

Plano/Imagen no disponible



# Ayuntam. de EL PUIG DE STA. MARÍA

Inventario General de Bienes y Derechos

Referido al 31 de Diciembre de 2017

## Bienes Inmuebles

### (Epigrafe 1º)

Bienes Inmuebles en Inventario - Fichas

Nº en anterior Inventario:

Nº de Expediente:

Titularidad Catastral:

	Superficie del solar (m2)	Superficie construida (m2)	Alturas	Año Construcción
<b>DATOS FÍSICOS:</b>	291,00	0,00	0	
<b>DATOS Catastrales:</b>				

Linderos: Ved plano catastral incluido

Características - Estado: Asfaltado

Aprovechamiento: VT Vía de comunicación de dominio público

Naturaleza: Rústica Clasificación: 110202 - CARRETERAS Y CAMINOS

Dominio: **USO PÚBLICO** PGCP: **2120 - Infraestructuras (Rústicas)**

Programa de Servicio: **454 Caminos vecinales.**

#### Datos de Titularidad y del Registro de la Propiedad :

Destino:

Acuerdo:

P.G.O.U.:

Derechos reales a favor:

Derechos personales:

Derechos reales que gravan:

Frutos y rentas:

Valor Cat. Suelo: 0,00 €

Valor Cat. Constr.: 0,00 €

Valor Catastral: 0,00 €

Año de adquisición:

Coste de adquisición: 0,00 €

Fecha de realización del Inventario: **31/12/2010**

Fecha de ALTA en Inventario: 28/09/2010

Valor de ALTA: **1,00 €**

Valor del m2: **0,00 €**

Amortiz. Acumul: **0,24 €**

**Valor TOTAL : 1,00 €**

**Valor Neto Contable: 0,76 €**

Fecha de BAJA en Inventario:

Valor obtenido en la BAJA de Inventario: **0,00 €**

Signatura - Archivo: Ayuntamiento

Incidencia:

Observaciones:

No aparece en Padrón IBI.  
>>> Asegurar que es del Ayto.



Ficha: **15289**

Nombre: **SENDA**

Nº de Invent.: **1105289**

Referencia Catastral: **46206A020090340000MB**

Estado: **ALTA**

Situación: Polígono 20 Parcela 9034

Catastro:

REFERENCIA CATASTRAL DEL INMUEBLE  
46206A020090340000MB

DATOS DEL INMUEBLE

UBICACIÓN:  
Polígono 20 Parcela 9034  
SENDA, PUIG (VALENCIA)

USO DESTINADO:  
Agrario (Vía de comunicación de elemento público III)

DATOS DE LA FINCA A LA QUE PERTENECE EL INMUEBLE

UBICACIÓN:  
Polígono 20 Parcela 9034  
SENDA, PUIG (VALENCIA)

CONSULTA DESCRIPTIVA Y GRÁFICA DE DATOS CATASTRALES  
BIENES INMUEBLES DE NATURALEZA RÚSTICA  
Municipio de PUIG Provincia de VALENCIA

INFORMACION GRÁFICA E. 1/2000

Este documento no es una certificación catastral, pero sus datos pueden ser verificados a través del 'Wuoteo a datos catastrales no protegidos' de la DGC.

Lunes, 27 de Septiembre de 2016

Plano / Foto:

Plano/Imagen no disponible



## Ayuntam. de EL PUIG DE STA. MARÍA

Inventario General de Bienes y Derechos

Referido al 31 de Diciembre de 2017

## Bienes Inmuebles

(Epigrafe 1º)

Bienes Inmuebles en Inventario - Fichas

Nº en anterior Inventario:

Nº de Expediente:

Titularidad Catastral:

	Superficie del solar (m2)	Superficie construida (m2)	Alturas	Año Construcción
<b>DATOS FÍSICOS:</b>	987,00	0,00	0	
<b>DATOS Catastrales:</b>				

Linderos: Ved plano catastral incluido

Características - Estado: Tierra natural

Aprovechamiento: VT Vía de comunicación de dominio público

Naturaleza: Rústica Clasificación: 110202 - CARRETERAS Y CAMINOS

Dominio: **USO PÚBLICO** PGCP: **2100 - Terrenos y bienes naturales (Rústicos)**

Programa de Servicio: **454 Caminos vecinales.**

### Datos de Titularidad y del Registro de la Propiedad :

Destino:

Acuerdo:

P.G.O.U.:

Derechos reales a favor:

Derechos personales:

Derechos reales que gravan:

Frutos y rentas:

Valor Cat. Suelo: 0,00 €

Valor Cat. Constr.: 0,00 €

Valor Catastral: 0,00 €

Año de adquisición:

Coste de adquisición: 0,00 €

Fecha de realización del Inventario: **31/12/2010**

Fecha de ALTA en Inventario: 28/09/2010

Valor de ALTA: **1,00 €**

Valor del m2: **0,00 €**

Amortiz. Acumul:

**Valor TOTAL : 1,00 €**

**Valor Neto Contable: 1,00 €**

Fecha de BAJA en Inventario:

Valor obtenido en la BAJA de Inventario: **0,00 €**

Signatura - Archivo: Ayuntamiento

Incidencia:

Observaciones:



Ficha: **15290**

Nombre: **Camino**

Nº de Invent.: **1105290**

Referencia Catastral: **46206A020090350000MY**

Estado: **ALTA**

Situación: Polígono 20 Parcela 9035

Catastro:

CONSULTA DESCRIPTIVA Y GRÁFICA DE DATOS CATASTRALES  
BIENES INMUEBLES DE NATURALEZA RÚSTICA  
Municipio de PUIG Provincia de VALENCIA

REFERENCIA CATASTRAL DEL INMUEBLE  
46206A020090350000MY

DATOS DEL INMUEBLE

LOCALIDAD: Polígono 20 Parcela 9035  
CAMINO, PUIG (VALENCIA)

USO DESTINADO: Agrario (Vía de comunicación de dominio público III)

DATOS DE LA FINCA A LA QUE PERTENECE EL INMUEBLE

LOCALIDAD: Polígono 20 Parcela 9035  
CAMINO, PUIG (VALENCIA)

INFORMACION GRÁFICA E. 1/2000

Este documento no es una certificación catastral, pero sus datos pueden ser verificados a través del "Wuolac a datos catastrales en protección" de la IGC.

Lunes, 27 de Septiembre de 2016

LEYENDA:  
- Límite de Finca en terreno  
- Límite de Marcaría  
- Límite de Parcela  
- Límite de Contorno  
- Muestreo y Acotación  
- Límite de Vía Pública  
- Propiedad

Plano / Foto:

Plano/Imagen no disponible



# Ayuntam. de EL PUIG DE STA. MARÍA

Inventario General de Bienes y Derechos

Referido al 31 de Diciembre de 2017

## Bienes Inmuebles

### (Epigrafe 1º)

Bienes Inmuebles en Inventario - Fichas

Nº en anterior Inventario:

Nº de Expediente:

Titularidad Catastral:

	Superficie del solar (m2)	Superficie construida (m2)	Alturas	Año Construcción
<b>DATOS FÍSICOS:</b>	332,00	0,00	0	
<b>DATOS Catastrales:</b>				

Linderos: Ved plano catastral incluido

Características - Estado: Zahorra

Aprovechamiento: VT Vía de comunicación de dominio público

Naturaleza: Rústica Clasificación: 110202 - CARRETERAS Y CAMINOS

Dominio: **USO PÚBLICO** PGCP: **2120 - Infraestructuras (Rústicas)**

Programa de Servicio: **454 Caminos vecinales.**

#### Datos de Titularidad y del Registro de la Propiedad :

Destino:

Acuerdo:

P.G.O.U.:

Derechos reales a favor:

Derechos personales:

Derechos reales que gravan:

Frutos y rentas:

Valor Cat. Suelo: 0,00 €

Valor Cat. Constr.: 0,00 €

Valor Catastral: 0,00 €

Año de adquisición:

Coste de adquisición: 0,00 €

Fecha de realización del Inventario: **31/12/2010**

Fecha de ALTA en Inventario: 28/09/2010

Valor de ALTA: **1,00 €**

Valor del m2: **0,00 €**

Amortiz. Acumul: **0,24 €**

**Valor TOTAL : 1,00 €**

**Valor Neto Contable: 0,76 €**

Fecha de BAJA en Inventario:

Valor obtenido en la BAJA de Inventario: **0,00 €**

Signatura - Archivo: Ayuntamiento

Incidencia:

Observaciones:





Ficha: **15291**

Nombre: **Camino**

Nº de Invent.: **1105291**

Referencia Catastral: **46206A020090380000MP**

Estado: **ALTA**

Situación: Polígono 20 Parcela 9038

Catastro:

**REFERENCIA CATASTRAL DEL INMUEBLE**  
46206A020090380000MP

**DATOS DEL INMUEBLE**

INMUEBLE:  
Polígono 20 Parcela 9038  
CAMINO, PUIG (VALENCIA)

USO DESTINADO:  
Agrario

USO DESTINADO (CATASTRAL):  
100.000000

**DATOS DE LA FINCA A LA QUE PERTENECE EL INMUEBLE**

FINCA:  
Polígono 20 Parcela 9038  
CAMINO, PUIG (VALENCIA)

USO DESTINADO (CATASTRAL):  
100.000000

**SUBPARCELAS**

Subparcela	Uso	Superficie	Superficie	Superficie
1	VI	Va de comunicación de s. - SS	0.0004	
2	VI	Va de comunicación de s. - SS	0.0038	

**CONSULTA DESCRIPTIVA Y GRÁFICA DE DATOS CATASTRALES BIENES INMUEBLES DE NATURALEZA RÚSTICA**  
Municipio de PUIG Provincia de VALENCIA

INFORMACIÓN GRÁFICA E. 1/2000

Este documento no es una certificación catastral, pero sus datos pueden ser verificados a través del 'Wuolac' o datos catastrales en propiedad' de la IGC.

Lunes, 27 de Septiembre del 2016

Plano / Foto:

Plano/Imagen no disponible



Nº en anterior Inventario:

Nº de Expediente:

Titularidad Catastral:

	Superficie del solar (m2)	Superficie construida (m2)	Alturas	Año Construcción
<b>DATOS FÍSICOS:</b>	309,00	0,00	0	
<b>DATOS Catastrales:</b>				

Linderos: Ved plano catastral incluido

Características - Estado: Tierra natural

Aprovechamiento: VT Vía de comunicación de dominio público

Naturaleza: Rústica Clasificación: 110202 - CARRETERAS Y CAMINOS

Dominio: **USO PÚBLICO** PGCP: **2100 - Terrenos y bienes naturales (Rústicos)**

Programa de Servicio: **454 Caminos vecinales.**

**Datos de Titularidad y del Registro de la Propiedad :**

Destino:

Acuerdo:

P.G.O.U.:

Derechos reales a favor:

Derechos personales:

Derechos reales que gravan:

Frutos y rentas:

Valor Cat. Suelo: 0,00 €

Valor Cat. Constr.: 0,00 €

Valor Catastral: 0,00 €

Año de adquisición:

Coste de adquisición: 0,00 €

Fecha de realización del Inventario: **31/12/2010**

Fecha de ALTA en Inventario: 28/09/2010

Valor de ALTA: **1,00 €**

Valor del m2: **0,00 €**

Amortiz. Acumul:

**Valor TOTAL : 1,00 €**

**Valor Neto Contable: 1,00 €**

Fecha de BAJA en Inventario:

Valor obtenido en la BAJA de Inventario: **0,00 €**

Signatura - Archivo: Ayuntamiento

Incidencia:

Observaciones:



Ficha: **15292** Nombre: **Camino**

Nº de Invent.: **1105292** Referencia Catastral: **46206A020090390000ML** Estado: **ALTA**

Situación: Polígono 20 Parcela 9039

Catastro:



Plano / Foto:

Plano/Imagen no disponible



## Ayuntam. de EL PUIG DE STA. MARÍA

Inventario General de Bienes y Derechos  
Referido al 31 de Diciembre de 2017

## Bienes Inmuebles (Epigrafe 1º)

Bienes Inmuebles en Inventario - Fichas

Nº en anterior Inventario:

Nº de Expediente:

Titularidad Catastral:

	Superficie del solar (m2)	Superficie construida (m2)	Alturas	Año Construcción
<b>DATOS FÍSICOS:</b>	1.080,00	0,00	0	
<b>DATOS Catastrales:</b>				

Linderos: Ved plano catastral incluido

Características - Estado: Zahorra

Aprovechamiento: VT Vía de comunicación de dominio público

Naturaleza: Rústica Clasificación: 110202 - CARRETERAS Y CAMINOS

Dominio: **USO PÚBLICO** PGCP: **2120 - Infraestructuras (Rústicas)**

Programa de Servicio: **454 Caminos vecinales.**

### Datos de Titularidad y del Registro de la Propiedad :

Destino:

Acuerdo:

P.G.O.U.:

Derechos reales a favor:

Derechos personales:

Derechos reales que gravan:

Frutos y rentas:

Valor Cat. Suelo: 0,00 €

Valor Cat. Constr.: 0,00 €

Valor Catastral: 0,00 €

Año de adquisición:

Coste de adquisición: 0,00 €

Fecha de realización del Inventario: **31/12/2010**

Fecha de ALTA en Inventario: 28/09/2010

Valor de ALTA: **1,00 €**

Valor del m2: **0,00 €**

Amortiz. Acumul: **0,24 €**

**Valor TOTAL : 1,00 €**

**Valor Neto Contable: 0,76 €**

Fecha de BAJA en Inventario:

Valor obtenido en la BAJA de Inventario: **0,00 €**

Signatura - Archivo: Ayuntamiento

Incidencia:

Observaciones:



Ficha: **15293**

Nombre: **Camino**


Nº de Invent.: **1105293**

Referencia Catastral: **46206A020090400000MQ**

Estado: **ALTA**

Situación: Polígono 20 Parcela 9040

Catastro:



Plano / Foto:

Plano/Imagen no disponible



# Ayuntam. de EL PUIG DE STA. MARÍA

Inventario General de Bienes y Derechos

Referido al 31 de Diciembre de 2017

## Bienes Inmuebles

(Epigrafe 1º)

Bienes Inmuebles en Inventario - Fichas

Nº en anterior Inventario:

Nº de Expediente:

Titularidad Catastral:

	Superficie del solar (m2)	Superficie construida (m2)	Alturas	Año Construcción
<b>DATOS FÍSICOS:</b>	838,00	0,00	0	
<b>DATOS Catastrales:</b>				

Linderos: Ved plano catastral incluido

Características - Estado: Tierra natural

Aprovechamiento: VT Vía de comunicación de dominio público

Naturaleza: Rústica Clasificación: 110202 - CARRETERAS Y CAMINOS

Dominio: **USO PÚBLICO** PGCP: **2100 - Terrenos y bienes naturales (Rústicos)**

Programa de Servicio: **454 Caminos vecinales.**

### Datos de Titularidad y del Registro de la Propiedad :

Destino:

Acuerdo:

P.G.O.U.:

Derechos reales a favor:

Derechos personales:

Derechos reales que gravan:

Frutos y rentas:

Valor Cat. Suelo: 0,00 €

Valor Cat. Constr.: 0,00 €

Valor Catastral: 0,00 €

Año de adquisición:

Coste de adquisición: 0,00 €

Fecha de realización del Inventario: **31/12/2010**

Fecha de ALTA en Inventario: 28/09/2010

Valor de ALTA: **1,00 €**

Valor del m2: **0,00 €**

Amortiz. Acumul:

**Valor TOTAL : 1,00 €**

**Valor Neto Contable: 1,00 €**

Fecha de BAJA en Inventario:

Valor obtenido en la BAJA de Inventario: **0,00 €**

Signatura - Archivo: Ayuntamiento

Incidencia:

Observaciones:



Ficha: **15294**

Nombre: **Camino**

Nº de Invent.: **1105294**

Referencia Catastral: **46206A020090410000MP**

Estado: **ALTA**

Situación: Polígono 20 Parcela 9041

Catastro:

**CONSULTA DESCRIPTIVA Y GRÁFICA DE DATOS CATASTRALES BIENES INMUEBLES DE NATURALEZA RÚSTICA**  
Municipio de PUIG Provincia de VALENCIA

REFERENCIA CATASTRAL DEL INMUEBLE  
46206A020090410000MP

**DATOS DEL INMUEBLE**

PROVINCIA: Polígono 20 Parcela 9041  
CAMINO, PUIG (VALENCIA)

USO DESTINADO: Agrario (Vía de comunicación de dominio público III)

PROVINCIA: Polígono 20 Parcela 9041  
CAMINO, PUIG (VALENCIA)

**DATOS DE LA FINCA A LA QUE PERTENECE EL INMUEBLE**

PROVINCIA: Polígono 20 Parcela 9041  
CAMINO, PUIG (VALENCIA)

Este documento no es una certificación catastral, pero sus datos pueden ser verificados a través del 'Wuolra' o datos catastrales en propiedad' de la IGC.

Lunes, 27 de Septiembre del 2016

Plano / Foto:

Plano/Imagen no disponible

Nº en anterior Inventario: Nº de Expediente: 

Titularidad Catastral:

	Superficie del solar (m2)	Superficie construida (m2)	Alturas	Año Construcción
<b>DATOS FÍSICOS:</b>	321,00	0,00	0	
<b>DATOS Catastrales:</b>				

Linderos: Ved plano catastral incluido

Características - Estado: Tierra natural

Aprovechamiento: VT Vía de comunicación de dominio público

Naturaleza: Rústica Clasificación: 110202 - CARRETERAS Y CAMINOS

Dominio: **USO PÚBLICO** PGCP: **2100 - Terrenos y bienes naturales (Rústicos)**Programa de Servicio: **454 Caminos vecinales.****Datos de Titularidad y del Registro de la Propiedad :**

Destino:

Acuerdo:

P.G.O.U.:

Derechos reales a favor:

Derechos personales:

Derechos reales que gravan:

Frutos y rentas:

Valor Cat. Suelo: 0,00 €

Valor Cat. Constr.: 0,00 €

Valor Catastral: 0,00 €

Año de adquisición:

Coste de adquisición: 0,00 €

Fecha de realización del Inventario: **31/12/2010**

Fecha de ALTA en Inventario: 28/09/2010

Valor de ALTA: **1,00 €**Valor del m2: **0,00 €**Amortiz. Acumul: **Valor TOTAL : 1,00 €****Valor Neto Contable: 1,00 €**

Fecha de BAJA en Inventario:

Valor obtenido en la BAJA de Inventario: **0,00 €**

Signatura - Archivo: Ayuntamiento

Incidencia:

Observaciones:





Ficha: **15295**

Nombre: **Camino**

Nº de Invent.: **1105295**

Referencia Catastral: **46206A020090420000ML**

Estado: **ALTA**

Situación: Polígono 20 Parcela 9042

Catastro:



Plano / Foto:

Plano/Imagen no disponible



# Ayuntam. de EL PUIG DE STA. MARÍA

Inventario General de Bienes y Derechos

Referido al 31 de Diciembre de 2017

## Bienes Inmuebles

### (Epigrafe 1º)

Bienes Inmuebles en Inventario - Fichas

Nº en anterior Inventario:

Nº de Expediente:

Titularidad Catastral:

	Superficie del solar (m2)	Superficie construida (m2)	Alturas	Año Construcción
<b>DATOS FÍSICOS:</b>	1.114,00	0,00	0	
<b>DATOS Catastrales:</b>				

Linderos: Ved plano catastral incluido

Características - Estado: Zahorra

Aprovechamiento: VT Vía de comunicación de dominio público

Naturaleza: Rústica Clasificación: 110202 - CARRETERAS Y CAMINOS

Dominio: **USO PÚBLICO** PGCP: **2120 - Infraestructuras (Rústicas)**

Programa de Servicio: **454 Caminos vecinales.**

#### Datos de Titularidad y del Registro de la Propiedad :

Destino:

Acuerdo:

P.G.O.U.:

Derechos reales a favor:

Derechos personales:

Derechos reales que gravan:

Frutos y rentas:

Valor Cat. Suelo: 0,00 €

Valor Cat. Constr.: 0,00 €

Valor Catastral: 0,00 €

Año de adquisición:

Coste de adquisición: 0,00 €

Fecha de realización del Inventario: **31/12/2010**

Fecha de ALTA en Inventario: 28/09/2010

Valor de ALTA: **1,00 €**

Valor del m2: **0,00 €**

Amortiz. Acumul: **0,24 €**

**Valor TOTAL : 1,00 €**

**Valor Neto Contable: 0,76 €**

Fecha de BAJA en Inventario:

Valor obtenido en la BAJA de Inventario: **0,00 €**

Signatura - Archivo: Ayuntamiento

Incidencia:

Observaciones:




Ficha: **15296** Nombre: **CM CASA**

Nº de Invent.: **1105296** Referencia Catastral: **46206A020090430000MT** Estado: **ALTA**

Situación: Polígono 20 Parcela 9043

Catastro:



Plano / Foto:

Plano/Imagen no disponible

Nº en anterior Inventario: Nº de Expediente: 

Titularidad Catastral:

	Superficie del solar (m2)	Superficie construida (m2)	Alturas	Año Construcción
<b>DATOS FÍSICOS:</b>	2.658,00	0,00	0	
<b>DATOS Catastrales:</b>				

Linderos: Ved plano catastral incluido

Características - Estado: Asfaltado

Aprovechamiento: VT Vía de comunicación de dominio público

Naturaleza: Rústica Clasificación: 110202 - CARRETERAS Y CAMINOS

Dominio: **USO PÚBLICO** PGCP: **2120 - Infraestructuras (Rústicas)**Programa de Servicio: **454 Caminos vecinales.****Datos de Titularidad y del Registro de la Propiedad :**

Destino:

Acuerdo:

P.G.O.U.:

Derechos reales a favor:

Derechos personales:

Derechos reales que gravan:

Frutos y rentas:

Valor Cat. Suelo: 0,00 €

Valor Cat. Constr.: 0,00 €

Valor Catastral: 0,00 €

Año de adquisición:

Coste de adquisición: 0,00 €

Fecha de realización del Inventario: **31/12/2010**

Fecha de ALTA en Inventario: 28/09/2010

Valor de ALTA: **1,00 €**Valor del m2: **0,00 €**Amortiz. Acumul: **0,24 €****Valor TOTAL : 1,00 €****Valor Neto Contable: 0,76 €**

Fecha de BAJA en Inventario:

Valor obtenido en la BAJA de Inventario: **0,00 €**

Signatura - Archivo: Ayuntamiento

Incidencia:

Observaciones:



Ficha: **15297**

Nombre: **Camino**


Nº de Invent.: **1105297**

Referencia Catastral: **46206A02009044000MF**

Estado: **ALTA**

Situación: Polígono 20 Parcela 9044

Catastro:



Plano / Foto:

Plano/Imagen no disponible



## Ayuntam. de EL PUIG DE STA. MARÍA

Inventario General de Bienes y Derechos

Referido al 31 de Diciembre de 2017

## Bienes Inmuebles

(Epigrafe 1º)

Bienes Inmuebles en Inventario - Fichas

Nº en anterior Inventario:

Nº de Expediente:

Titularidad Catastral:

	Superficie del solar (m2)	Superficie construida (m2)	Alturas	Año Construcción
<b>DATOS FÍSICOS:</b>	533,00	0,00	0	
<b>DATOS Catastrales:</b>				

Linderos: Ved plano catastral incluido

Características - Estado: Tierra natural

Aprovechamiento: VT Vía de comunicación de dominio público

Naturaleza: Rústica Clasificación: 110202 - CARRETERAS Y CAMINOS

Dominio: **USO PÚBLICO** PGCP: **2100 - Terrenos y bienes naturales (Rústicos)**

Programa de Servicio: **454 Caminos vecinales.**

### Datos de Titularidad y del Registro de la Propiedad :

Destino:

Acuerdo:

P.G.O.U.:

Derechos reales a favor:

Derechos personales:

Derechos reales que gravan:

Frutos y rentas:

Valor Cat. Suelo: 0,00 €

Valor Cat. Constr.: 0,00 €

Valor Catastral: 0,00 €

Año de adquisición:

Coste de adquisición: 0,00 €

Fecha de realización del Inventario: **31/12/2010**

Fecha de ALTA en Inventario: 28/09/2010

Valor de ALTA: **1,00 €**

Valor del m2: **0,00 €**

Amortiz. Acumul:

**Valor TOTAL : 1,00 €**

**Valor Neto Contable: 1,00 €**

Fecha de BAJA en Inventario:

Valor obtenido en la BAJA de Inventario: **0,00 €**

Signatura - Archivo: Ayuntamiento

Incidencia:

Observaciones:



Ficha: **15298**

Nombre: **Camino**

Nº de Invent.: **1105298**

Referencia Catastral: **46206A020090450000MM**

Estado: **ALTA**

Situación: Polígono 20 Parcela 9045

Catastro:

**CONSULTA DESCRIPTIVA Y GRÁFICA DE DATOS CATASTRALES BIENES INMUEBLES DE NATURALEZA RÚSTICA**  
Municipio de PUIG Provincia de VALENCIA

REFERENCIA CATASTRAL DEL INMUEBLE  
**46206A020090450000MM**

**DATOS DEL INMUEBLE**

PROVINCIA: Polígono 20 Parcela 9045  
**CAMINO, PUIG (VALENCIA)**

USO DEL INMUEBLE: Agrario (Vía de comunicación de dominio público III)

PROVINCIA: Polígono 20 Parcela 9045  
**CAMINO, PUIG (VALENCIA)**

**DATOS DE LA FINCA A LA QUE PERTENECE EL INMUEBLE**

PROVINCIA: Polígono 20 Parcela 9045  
**CAMINO, PUIG (VALENCIA)**

Este documento no es una verificación catastral, por lo que debe ser verificado a través del 'Módulo de datos catastrales en protección' de la IGC.

Lunes, 27 de Septiembre del 2016

Plano / Foto:

Plano/Imagen no disponible



## Ayuntam. de EL PUIG DE STA. MARÍA

Inventario General de Bienes y Derechos

Referido al 31 de Diciembre de 2017

## Bienes Inmuebles

(Epigrafe 1º)

Bienes Inmuebles en Inventario - Fichas

Nº en anterior Inventario:

Nº de Expediente:

Titularidad Catastral:

	Superficie del solar (m2)	Superficie construida (m2)	Alturas	Año Construcción
<b>DATOS FÍSICOS:</b>	403,00	0,00	0	
<b>DATOS Catastrales:</b>				

Linderos: Ved plano catastral incluido

Características - Estado: Tierra natural

Aprovechamiento: VT Vía de comunicación de dominio público

Naturaleza: Rústica Clasificación: 110202 - CARRETERAS Y CAMINOS

Dominio: **USO PÚBLICO** PGCP: **2100 - Terrenos y bienes naturales (Rústicos)**

Programa de Servicio: **454 Caminos vecinales.**

### Datos de Titularidad y del Registro de la Propiedad :

Destino:

Acuerdo:

P.G.O.U.:

Derechos reales a favor:

Derechos personales:

Derechos reales que gravan:

Frutos y rentas:

Valor Cat. Suelo: 0,00 €

Valor Cat. Constr.: 0,00 €

Valor Catastral: 0,00 €

Año de adquisición:

Coste de adquisición: 0,00 €

Fecha de realización del Inventario: **31/12/2010**

Fecha de ALTA en Inventario: 28/09/2010

Valor de ALTA: **1,00 €**

Valor del m2: **0,00 €**

Amortiz. Acumul:

**Valor TOTAL : 1,00 €**

**Valor Neto Contable: 1,00 €**

Fecha de BAJA en Inventario:

Valor obtenido en la BAJA de Inventario: **0,00 €**

Signatura - Archivo: Ayuntamiento

Incidencia:

Observaciones:







# Ayuntam. de EL PUIG DE STA. MARÍA

Inventario General de Bienes y Derechos  
Referido al 31 de Diciembre de 2017

## Bienes Inmuebles (Epigrafe 1º)

Bienes Inmuebles en Inventario - Fichas

Nº en anterior Inventario:

Nº de Expediente:

Titularidad Catastral:

	Superficie del solar (m2)	Superficie construida (m2)	Alturas	Año Construcción
<b>DATOS FÍSICOS:</b>	479,00	0,00	0	
<b>DATOS Catastrales:</b>				

Linderos: Ved plano catastral incluido

Características - Estado: Tierra natural

Aprovechamiento: VT Vía de comunicación de dominio público

Naturaleza: Rústica Clasificación: 110202 - CARRETERAS Y CAMINOS

Dominio: **USO PÚBLICO** PGCP: **2100 - Terrenos y bienes naturales (Rústicos)**

Programa de Servicio: **454 Caminos vecinales.**

### Datos de Titularidad y del Registro de la Propiedad :

Destino:

Acuerdo:

P.G.O.U.:

Derechos reales a favor:

Derechos personales:

Derechos reales que gravan:

Frutos y rentas:

Valor Cat. Suelo: 0,00 €

Valor Cat. Constr.: 0,00 €

Valor Catastral: 0,00 €

Año de adquisición:

Coste de adquisición: 0,00 €

Fecha de realización del Inventario: **31/12/2010**

Fecha de ALTA en Inventario: 28/09/2010

Valor de ALTA: **1,00 €**

Valor del m2: **0,00 €**

Amortiz. Acumul:

**Valor TOTAL : 1,00 €**

**Valor Neto Contable: 1,00 €**

Fecha de BAJA en Inventario:

Valor obtenido en la BAJA de Inventario: **0,00 €**

Signatura - Archivo: Ayuntamiento

Incidencia:

Observaciones:



Ficha: **15300**

Nombre: **CM ESTRET**


Nº de Invent.: **1105300**

Referencia Catastral: **46206A021090090000MY**

Estado: **ALTA**

Situación: Polígono 21 Parcela 9009

Catastro:



Plano / Foto:

Plano/Imagen no disponible

Nº en anterior Inventario: Nº de Expediente: 

Titularidad Catastral:

	Superficie del solar (m2)	Superficie construida (m2)	Alturas	Año Construcción
<b>DATOS FÍSICOS:</b>	1.269,00	0,00	0	
<b>DATOS Catastrales:</b>				

Linderos: Ved plano catastral incluido

Características - Estado: Asfaltado

Aprovechamiento: VT Vía de comunicación de dominio público

Naturaleza: Rústica Clasificación: 110202 - CARRETERAS Y CAMINOS

Dominio: **USO PÚBLICO** PGCP: **2120 - Infraestructuras (Rústicas)**Programa de Servicio: **454 Caminos vecinales.****Datos de Titularidad y del Registro de la Propiedad :**

Destino:

Acuerdo:

P.G.O.U.:

Derechos reales a favor:

Derechos personales:

Derechos reales que gravan:

Frutos y rentas:

Valor Cat. Suelo: 0,00 €

Valor Cat. Constr.: 0,00 €

Valor Catastral: 0,00 €

Año de adquisición:

Coste de adquisición: 0,00 €

Fecha de realización del Inventario: **31/12/2010**

Fecha de ALTA en Inventario: 28/09/2010

Valor de ALTA: **1,00 €**Valor del m2: **0,00 €**Amortiz. Acumul: **0,24 €****Valor TOTAL : 1,00 €****Valor Neto Contable: 0,76 €**

Fecha de BAJA en Inventario:

Valor obtenido en la BAJA de Inventario: **0,00 €**

Signatura - Archivo: Ayuntamiento

Incidencia:

Observaciones:



Ficha: **15301**

Nombre: **CM CASA**

Nº de Invent.: **1105301**

Referencia Catastral: **46206A021090100000MA**

Estado: **ALTA**

Situación: Polígono 21 Parcela 9010

Catastro:

CONSULTA DESCRIPTIVA Y GRÁFICA DE DATOS CATASTRALES  
BIENES INMUEBLES DE NATURALEZA RÚSTICA  
Municipio de PUIG Provincia de VALENCIA

REFERENCIA CATASTRAL DEL INMUEBLE  
46206A021090100000MA

DATOS DEL INMUEBLE

Polígono 21 Parcela 9010  
CM CASA, PUIG (VALENCIA)

DATOS DE LA FINCA A LA QUE PERTENECE EL INMUEBLE

Polígono 21 Parcela 9010  
CM CASA, PUIG (VALENCIA)

Este documento no es una certificación catastral, pero sus datos pueden ser verificados a través del 'Wuolac' o datos catastrales no protegidos' de la SIC.

Monday, 28 de Septiembre de 2018

Plano / Foto:

Plano/Imagen no disponible



Nº en anterior Inventario:  Nº de Expediente:

Titularidad Catastral:

	Superficie del solar (m2)	Superficie construida (m2)	Alturas	Año Construcción
<b>DATOS FÍSICOS:</b>	2.083,00	0,00	0	
<b>DATOS Catastrales:</b>				

Linderos: Ved plano catastral incluido

Características - Estado: Asfaltado

Aprovechamiento: VT Vía de comunicación de dominio público

Naturaleza: Rústica Clasificación: 110202 - CARRETERAS Y CAMINOS

Dominio: **USO PÚBLICO** PGCP: **2120 - Infraestructuras (Rústicas)**

Programa de Servicio: **454 Caminos vecinales.**

**Datos de Titularidad y del Registro de la Propiedad :**

Destino:

Acuerdo:

P.G.O.U.:

Derechos reales a favor:

Derechos personales:

Derechos reales que gravan:

Frutos y rentas:

Valor Cat. Suelo: 0,00 €

Valor Cat. Constr.: 0,00 €

Valor Catastral: 0,00 €

Año de adquisición:

Coste de adquisición: 0,00 €

Fecha de realización del Inventario: **31/12/2010**

Fecha de ALTA en Inventario: 28/09/2010

Valor de ALTA: **1,00 €**

Valor del m2: **0,00 €**

Amortiz. Acumul: **0,24 €**

**Valor TOTAL : 1,00 €**

**Valor Neto Contable: 0,76 €**

Fecha de BAJA en Inventario:

Valor obtenido en la BAJA de Inventario: **0,00 €**

Signatura - Archivo: Ayuntamiento

Incidencia:

Observaciones:



Ficha: **15302**

Nombre: **CM CASA**


Nº de Invent.: **1105302**

Referencia Catastral: **46206A021090110000MB**

Estado: **ALTA**

Situación: Polígono 21 Parcela 9011

Catastro:



Plano / Foto:

Plano/Imagen no disponible



# Ayuntam. de EL PUIG DE STA. MARÍA

Inventario General de Bienes y Derechos  
Referido al 31 de Diciembre de 2017

## Bienes Inmuebles (Epigrafe 1º)

Bienes Inmuebles en Inventario - Fichas

Nº en anterior Inventario:  Nº de Expediente:

Titularidad Catastral:

	Superficie del solar (m2)	Superficie construida (m2)	Alturas	Año Construcción
<b>DATOS FÍSICOS:</b>	3.646,00	0,00	0	
<b>DATOS Catastrales:</b>				

Linderos: Ved plano catastral incluido

Características - Estado: Asfaltado

Aprovechamiento: VT Vía de comunicación de dominio público

Naturaleza: Rústica Clasificación: 110202 - CARRETERAS Y CAMINOS

Dominio: **USO PÚBLICO** PGCP: **2120 - Infraestructuras (Rústicas)**

Programa de Servicio: **454 Caminos vecinales.**

### Datos de Titularidad y del Registro de la Propiedad :

Destino:

Acuerdo:

P.G.O.U.:

Derechos reales a favor:

Derechos personales:

Derechos reales que gravan:

Frutos y rentas:

Valor Cat. Suelo: 0,00 €

Valor Cat. Constr.: 0,00 €

Valor Catastral: 0,00 €

Año de adquisición:

Coste de adquisición: 0,00 €

Fecha de realización del Inventario: **31/12/2010**

Fecha de ALTA en Inventario: 28/09/2010

Valor de ALTA: **1,00 €** Valor del m2: **0,00 €** Amortiz. Acumul: **0,24 €**

**Valor TOTAL : 1,00 €**

**Valor Neto Contable: 0,76 €**

Fecha de BAJA en Inventario:

Valor obtenido en la BAJA de Inventario: **0,00 €**

Signatura - Archivo: Ayuntamiento

Incidencia:

Observaciones:





Ficha: **15303**

Nombre: **Camino**

Nº de Invent.: **1105303**

Referencia Catastral: **46206A021090130000MG**

Estado: **ALTA**

Situación: Polígono 21 Parcela 9013

Catastro:

**CONSULTA DESCRIPTIVA Y GRÁFICA DE DATOS CATASTRALES BIENES INMUEBLES DE NATURALEZA RÚSTICA**  
Municipio de PUIG Provincia de VALENCIA

INFORMACION GRÁFICA E. 1/2000

**REFERENCIA CATASTRAL DEL INMUEBLE**  
46206A021090130000MG

**DATOS DEL INMUEBLE**

PROVINCIA: Polígono 21 Parcela 9013  
CAMINO, PUZOS (VALENCIA)

USO DESTINADO: Agrario (Vía de comunicación de dominio público III)

PROVINCIA: Polígono 21 Parcela 9013  
CAMINO, PUZOS (VALENCIA)

USO DESTINADO: Agrario (Vía de comunicación de dominio público III)

Este documento no es una certificación catastral, pero sus datos pueden ser verificados a través del 'Wuoteo a datos catastrales en protección' de la DGC.

Monday, 28 de Septiembre de 2018

Plano / Foto:

Plano/Imagen no disponible



Nº en anterior Inventario:

Nº de Expediente:

Titularidad Catastral:

	Superficie del solar (m2)	Superficie construida (m2)	Alturas	Año Construcción
<b>DATOS FÍSICOS:</b>	913,00	0,00	0	
<b>DATOS Catastrales:</b>				

Linderos: Ved plano catastral incluido

Características - Estado: Tierra natural

Aprovechamiento: VT Vía de comunicación de dominio público

Naturaleza: Rústica Clasificación: 110202 - CARRETERAS Y CAMINOS

Dominio: **USO PÚBLICO** PGCP: **2100 - Terrenos y bienes naturales (Rústicos)**

Programa de Servicio: **454 Caminos vecinales.**

**Datos de Titularidad y del Registro de la Propiedad :**

Destino:

Acuerdo:

P.G.O.U.:

Derechos reales a favor:

Derechos personales:

Derechos reales que gravan:

Frutos y rentas:

Valor Cat. Suelo: 0,00 €

Valor Cat. Constr.: 0,00 €

Valor Catastral: 0,00 €

Año de adquisición:

Coste de adquisición: 0,00 €

Fecha de realización del Inventario: **31/12/2010**

Fecha de ALTA en Inventario: 28/09/2010

Valor de ALTA: **1,00 €**

Valor del m2: **0,00 €**

Amortiz. Acumul:

**Valor TOTAL : 1,00 €**

**Valor Neto Contable: 1,00 €**

Fecha de BAJA en Inventario:

Valor obtenido en la BAJA de Inventario: **0,00 €**

Signatura - Archivo: Ayuntamiento

Incidencia:

Observaciones:



Ficha: **15304**

Nombre: **Camino**

Nº de Invent.: **1105304**

Referencia Catastral: **46206A021090140000MQ**

Estado: **ALTA**

Situación: Polígono 21 Parcela 9014

Catastro:

**REFERENCIA CATASTRAL DEL INMUEBLE**  
46206A021090140000MQ

**DATOS DEL INMUEBLE**  
Situación: Polígono 21 Parcela 9014  
Camino, PUG (VALENCIA)  
Naturaleza: Agrario (Vía de comunicación de dominio público III)  
Superficie: 100,00 m<sup>2</sup>

**DATOS DE LA FINCA A LA QUE PERTENECE EL INMUEBLE**  
Situación: Polígono 21 Parcela 9014  
Camino, PUG (VALENCIA)  
Superficie: 100,00 m<sup>2</sup>

**CONSULTA DESCRIPTIVA Y GRÁFICA DE DATOS CATASTRALES BIENES INMUEBLES DE NATURALEZA RÚSTICA**  
Municipio de PUIG Provincia de VALENCIA  
INFORMACIÓN GRÁFICA E. 1/2000

Este documento no es una certificación catastral, pero sus datos pueden ser verificados a través del 'Wuolac' o datos catastrales no protegidos' de la DGC.

Monday, 28 de Septiembre de 2018

Plano / Foto:

Plano/Imagen no disponible



# Ayuntam. de EL PUIG DE STA. MARÍA

Inventario General de Bienes y Derechos

Referido al 31 de Diciembre de 2017

## Bienes Inmuebles

### (Epigrafe 1º)

Bienes Inmuebles en Inventario - Fichas

Nº en anterior Inventario:

Nº de Expediente:

Titularidad Catastral:

	Superficie del solar (m2)	Superficie construida (m2)	Alturas	Año Construcción
<b>DATOS FÍSICOS:</b>	676,00	0,00	0	
<b>DATOS Catastrales:</b>				

Linderos: Ved plano catastral incluido

Características - Estado: Tierra natural

Aprovechamiento: VT Vía de comunicación de dominio público

Naturaleza: Rústica Clasificación: 110202 - CARRETERAS Y CAMINOS

Dominio: **USO PÚBLICO** PGCP: **2100 - Terrenos y bienes naturales (Rústicos)**

Programa de Servicio: **454 Caminos vecinales.**

#### Datos de Titularidad y del Registro de la Propiedad :

Destino:

Acuerdo:

P.G.O.U.:

Derechos reales a favor:

Derechos personales:

Derechos reales que gravan:

Frutos y rentas:

Valor Cat. Suelo: 0,00 €

Valor Cat. Constr.: 0,00 €

Valor Catastral: 0,00 €

Año de adquisición:

Coste de adquisición: 0,00 €

Fecha de realización del Inventario: **31/12/2010**

Fecha de ALTA en Inventario: 28/09/2010

Valor de ALTA: **1,00 €**

Valor del m2: **0,00 €**

Amortiz. Acumul:

**Valor TOTAL : 1,00 €**

**Valor Neto Contable: 1,00 €**

Fecha de BAJA en Inventario:

Valor obtenido en la BAJA de Inventario: **0,00 €**

Signatura - Archivo: Ayuntamiento

Incidencia:

Observaciones:



Ficha: **15305**

Nombre: **Camino**

Nº de Invent.: **1105305**

Referencia Catastral: **46206A02109015000MP**

Estado: **ALTA**

Situación: Polígono 21 Parcela 9015

Catastro:

**REFERENCIA CATASTRAL DEL INMUEBLE**  
46206A02109015000MP

**DATOS DEL INMUEBLE**

PROVINCIA:	Polígono 21 Parcela 9015
MUNICIPIO:	CAMINO, PUIG (VALENCIA)
USO DESTINADO:	Agrario (Vía de comunicación de dominio público III)
PROVINCIA CATASTRAL:	VALENCIA
PROVINCIA REGISTRAL:	VALENCIA

**DATOS DE LA FINCA A LA QUE PERTENECE EL INMUEBLE**

PROVINCIA:	Polígono 21 Parcela 9015
MUNICIPIO:	CAMINO, PUIG (VALENCIA)
PROVINCIA CATASTRAL:	VALENCIA
PROVINCIA REGISTRAL:	VALENCIA

**CONSULTA DESCRIPTIVA Y GRÁFICA DE DATOS CATASTRALES BIENES INMUEBLES DE NATURALEZA RÚSTICA**  
Municipio de PUIG Provincia de VALENCIA

INFORMACION GRÁFICA E: 1:4000

Este documento no es una certificación catastral, pero sus datos pueden ser verificados a través del 'Wuero a datos catastrales en protección' de la SIC.

Monterol, 28 de Septiembre de 2018

Legend:  
- Límite de Parcela  
- Límite de Municipio  
- Límite de Comunidad  
- Muestreo y Acotación  
- Límite de Calle Pública  
- Propiedad

Plano / Foto:

Plano/Imagen no disponible



Nº en anterior Inventario:  Nº de Expediente:

Titularidad Catastral:

	Superficie del solar (m2)	Superficie construida (m2)	Alturas	Año Construcción
<b>DATOS FÍSICOS:</b>	4.962,00	0,00	0	
<b>DATOS Catastrales:</b>				

Linderos: Ved plano catastral incluido

Características - Estado: Zahorra

Aprovechamiento: VT Vía de comunicación de dominio público

Naturaleza: Rústica Clasificación: 110202 - CARRETERAS Y CAMINOS

Dominio: **USO PÚBLICO** PGCP: **2120 - Infraestructuras (Rústicas)**

Programa de Servicio: **454 Caminos vecinales.**

**Datos de Titularidad y del Registro de la Propiedad :**

Destino:

Acuerdo:

P.G.O.U.:

Derechos reales a favor:

Derechos personales:

Derechos reales que gravan:

Frutos y rentas:

Valor Cat. Suelo: 0,00 €

Valor Cat. Constr.: 0,00 €

Valor Catastral: 0,00 €

Año de adquisición:

Coste de adquisición: 0,00 €

Fecha de realización del Inventario: **31/12/2010**

Fecha de ALTA en Inventario: 28/09/2010

Valor de ALTA: **1,00 €**

Valor del m2: **0,00 €**

Amortiz. Acumul: **0,24 €**

**Valor TOTAL : 1,00 €**

**Valor Neto Contable: 0,76 €**

Fecha de BAJA en Inventario:

Valor obtenido en la BAJA de Inventario: **0,00 €**

Signatura - Archivo: Ayuntamiento

Incidencia:

Observaciones:



Ficha: **15306**

Nombre: **Camino**

Nº de Invent.: **1105306**

Referencia Catastral: **46206A021090160000ML**

Estado: **ALTA**

Situación: Polígono 21 Parcela 9016

Catastro:

**CONSULTA DESCRIPTIVA Y GRÁFICA DE DATOS CATASTRALES BIENES INMUEBLES DE NATURALEZA RÚSTICA**  
Municipio de PUIG Provincia de VALENCIA

REFERENCIA CATASTRAL DEL INMUEBLE  
46206A021090160000ML

**DATOS DEL INMUEBLE**

LOCALIDAD: Polígono 21 Parcela 9016  
CAMINO, PUIG (VALENCIA)

USO DESTINADO: Agrario (Vía de comunicación de dominio público B1)

USO REALIZADO:

USO DESTINADO:

**DATOS DE LA FINCA A LA QUE PERTENECE EL INMUEBLE**

LOCALIDAD: Polígono 21 Parcela 9016  
CAMINO, PUIG (VALENCIA)

USO DESTINADO:

USO REALIZADO:

Este documento no es una certificación catastral, por lo que no debe servir para verificaciones a través del "Wuoteo" o datos catastrales no protegidos" de la IGC.

Montes, 28 de Septiembre de 2018

Legend:  
- Límite de Catastro  
- Límite de Municipio  
- Límite de Parcela  
- Límite de Contorno  
- Muestreo y Acotación  
- Límite de Calle  
- Propiedad

Plano / Foto:

Plano/Imagen no disponible

Nº en anterior Inventario: Nº de Expediente: 

Titularidad Catastral:

	Superficie del solar (m2)	Superficie construida (m2)	Alturas	Año Construcción
<b>DATOS FÍSICOS:</b>	768,00	0,00	0	
<b>DATOS Catastrales:</b>				

Linderos: Ved plano catastral incluido

Características - Estado: Asfaltado

Aprovechamiento: VT Vía de comunicación de dominio público

Naturaleza: Rústica Clasificación: 110202 - CARRETERAS Y CAMINOS

Dominio: **USO PÚBLICO** PGCP: **2120 - Infraestructuras (Rústicas)**Programa de Servicio: **454 Caminos vecinales.****Datos de Titularidad y del Registro de la Propiedad :**

Destino:

Acuerdo:

P.G.O.U.:

Derechos reales a favor:

Derechos personales:

Derechos reales que gravan:

Frutos y rentas:

Valor Cat. Suelo: 0,00 €

Valor Cat. Constr.: 0,00 €

Valor Catastral: 0,00 €

Año de adquisición:

Coste de adquisición: 0,00 €

Fecha de realización del Inventario: **31/12/2010**

Fecha de ALTA en Inventario: 28/09/2010

Valor de ALTA: **1,00 €**Valor del m2: **0,00 €**Amortiz. Acumul: **0,24 €****Valor TOTAL : 1,00 €****Valor Neto Contable: 0,76 €**

Fecha de BAJA en Inventario:

Valor obtenido en la BAJA de Inventario: **0,00 €**

Signatura - Archivo: Ayuntamiento

Incidencia:

Observaciones: