



# Ayuntamiento de El Puig

Inventario de Bienes al 31 de Diciembre de 2010

## Bienes Inmuebles (Epigrafe 1º)

### Fichas de Viales y otros Bienes Rústicos

Nº. Inv.: **5279** Nombre de la Finca: **Camino** Estado: **ALTA**

Naturaleza: **Rústica** Tipo: **Camino** Referencia Catastral: **46206A020090070000ML** Situación: Polígono 20 Parcela 9007

Linderos: Ved plano catastral incluido

Dominio: Uso Público Cuenta del PGCP: 2000

Superficie (m2): 1.165,00

Longitud (m): 291,67

Anchura (m): 3,99

#### Característica del estado de conservación:

Tierra natural

Valor en Venta: **1,00 €**

#### Observaciones:

Empty box for observations.

Fecha de realización Inventario: 31/12/2010

Fecha de Alta en Inventario: 28/09/2010

GOBIERNO DE ESPAÑA MINISTERIO DE ECONOMÍA Y HACIENDA SECRETARÍA DE ESTADO DE HACIENDA Y PRESUPUESTOS SECRETARÍA GENERAL DE HACIENDA DIRECCIÓN GENERAL DEL CATASTRO Sede Electrónica del Catastro

**REFERENCIA CATASTRAL DEL INMUEBLE**  
46206A020090070000ML

**DATOS DEL INMUEBLE**

LOCALIZACIÓN:  
Polígono 20 Parcela 9007  
CAMINO. PUIG [VALENCIA]

USO LOCAL PRINCIPAL:  
Agrario [Vía de comunicación de dominio público 00] AÑO CONSTRUCCIÓN: --

COEFICIENTE DE PARTICIPACIÓN: 100,000000 SUPERFICIE CONSTRUIDA (m²): --

**DATOS DE LA FINCA A LA QUE PERTENECE EL INMUEBLE**

SITUACIÓN:  
Polígono 20 Parcela 9007  
CAMINO. PUIG [VALENCIA]

SUPERFICIE CONSTRUIDA (m²): -- SUPERFICIE SUELO (m²): 1.165 TIPO DE FINCA: --

**CONSULTA DESCRIPTIVA Y GRÁFICA DE DATOS CATASTRALES BIENES INMUEBLES DE NATURALEZA RÚSTICA**  
Municipio de PUIG Provincia de VALENCIA  
E: 1/2500

Este documento no es una certificación catastral, pero sus datos pueden ser verificados a través del "Acceso a datos catastrales no protegidos" de la SEC.

Lunes, 27 de Septiembre de 2010



# Ayuntamiento de El Puig

Inventario de Bienes al 31 de Diciembre de 2010

## Bienes Inmuebles (Epigrafe 1º)

### Fichas de Viales y otros Bienes Rústicos

Nº. Inv.: **5280** Nombre de la Finca: **Camino** Estado: **ALTA**

Naturaleza: **Rústica** Tipo: **Camino** Referencia Catastral: **46206A020090080000MT** Situación: Polígono 20 Parcela 9008

Linderos: Ved plano catastral incluido

Dominio: Uso Público Cuenta del PGCP: 2010

Superficie (m2): 305,00

Longitud (m): 77,72

Anchura (m): 3,92

#### Característica del estado de conservación:

Zahorra

Valor en Venta: **1,00 €**

#### Observaciones:

GOBIERNO DE ESPAÑA MINISTERIO DE ECONOMÍA Y HACIENDA SECRETARÍA DE ESTADO DE HACIENDA Y PRESUPUESTOS SECRETARÍA GENERAL DE HACIENDA DIRECCIÓN GENERAL DEL CATASTRO Sede Electrónica del Catastro

### CONSULTA DESCRIPTIVA Y GRÁFICA DE DATOS CATASTRALES BIENES INMUEBLES DE NATURALEZA RÚSTICA

Municipio de PUIG Provincia de VALENCIA

INFORMACIÓN GRÁFICA E: 1/2000

REFERENCIA CATASTRAL DEL INMUEBLE 46206A020090080000MT

**DATOS DEL INMUEBLE**

LOCALIZACIÓN: Polígono 20 Parcela 9008 CAMINO, PUIG [VALENCIA]

USO LOCAL PRINCIPAL: Agrario [Vía de comunicación de dominio público 00] AÑO CONSTRUCCIÓN: --

COEFICIENTE DE PARTICIPACIÓN: 100,000000 SUPERFICIE CONSTRUIDA (m²): --

**DATOS DE LA FINCA A LA QUE PERTENECE EL INMUEBLE**

SITUACIÓN: Polígono 20 Parcela 9008 CAMINO, PUIG [VALENCIA]

SUPERFICIE CONSTRUIDA (m²): -- SUPERFICIE SUELO (m²): 305 TIPO DE FINCA: --

Este documento no es una certificación catastral, pero sus datos pueden ser verificados a través del "Acceso a datos catastrales no protegidos" de la SEC.

731,200 Coordenadas UTM, en metros. Lunes, 27 de Septiembre de 2010

- 731,200 Límite de Manzana
- Límite de Parcela
- Límite de Construcciones
- Mobiliario y aceras
- Límite zona verde
- Hidrografía



# Ayuntamiento de El Puig

Inventario de Bienes al 31 de Diciembre de 2010

## Bienes Inmuebles (Epigrafe 1º)

### Fichas de Viales y otros Bienes Rústicos

Nº. Inv.: **5281** Nombre de la Finca: **Camino** Estado: **ALTA**

Naturaleza: **Rústica** Tipo: **Camino** Referencia Catastral: **46206A020090120000MF** Situación: Polígono 20 Parcela 9012

Linderos: Ved plano catastral incluido

Dominio: Uso Público

Cuenta del PGCP: 2010

Superficie (m2): 2.140,00

Longitud (m): 593,49

Anchura (m): 3,61

#### Característica del estado de conservación:

Zahorra

Valor en Venta: **1,00 €**

#### Observaciones:

Empty box for observations.

Fecha de realización Inventario: 31/12/2010

Fecha de Alta en Inventario: 28/09/2010

GOBIERNO DE ESPAÑA MINISTERIO DE ECONOMÍA Y HACIENDA SECRETARÍA DE ESTADO DE HACIENDA Y PRESUPUESTOS SECRETARÍA GENERAL DE HACIENDA DIRECCIÓN GENERAL DEL CATASTRO Sede Electrónica del Catastro

**REFERENCIA CATASTRAL DEL INMUEBLE**  
46206A020090120000MF

**DATOS DEL INMUEBLE**

LOCALIZACIÓN:  
Polígono 20 Parcela 9012  
CAMINO. PUIG [VALENCIA]

USO LOCAL PRINCIPAL:  
Agrario [Vía de comunicación de dominio público 00] AÑO CONSTRUCCIÓN: --

CÓEFICIENTE DE PARTICIPACIÓN: 100,000000 SUPERFICIE CONSTRUIDA (m²): --

**DATOS DE LA FINCA A LA QUE PERTENECE EL INMUEBLE**

SITUACIÓN:  
Polígono 20 Parcela 9012  
CAMINO. PUIG [VALENCIA]

SUPERFICIE CONSTRUIDA (m²): -- SUPERFICIE SUELO (m²): 2.140 TIPO DE FINCA: --

**CONSULTA DESCRIPTIVA Y GRÁFICA DE DATOS CATASTRALES BIENES INMUEBLES DE NATURALEZA RÚSTICA**  
Municipio de PUIG Provincia de VALENCIA  
INFORMACIÓN GRÁFICA E: 1/3000

Este documento no es una certificación catastral, pero sus datos pueden ser verificados a través del "Acceso a datos catastrales no protegidos" de la SEC.

Lunes, 27 de Septiembre de 2010

730,500 Coordenadas UTM, en metros.  
 --- Límite de Manzana  
 --- Límite de Parcela  
 --- Límite de Construcciones  
 --- Mobiliario y aceras  
 --- Límite zona verde  
 --- Hidrografía



# Ayuntamiento de El Puig

Inventario de Bienes al 31 de Diciembre de 2010

## Bienes Inmuebles (Epigrafe 1º)

### Fichas de Viales y otros Bienes Rústicos

Nº. Inv.: **5282** Nombre de la Finca: **SENDA RAFELBUÑOL** Estado: **ALTA**

Naturaleza: **Rústica** Tipo: **Camino** Referencia Catastral: **46206A02009013000MM** Situación: Polígono 20 Parcela 9013

Linderos: Ved plano catastral incluido

Dominio: Uso Público Cuenta del PGCP: 2000


Superficie (m2):	2.266,00
Longitud (m):	579,53
Anchura (m):	3,91

#### Característica del estado de conservación:

Tierra natural

Valor en Venta: **1,00 €**

#### Observaciones:



**REFERENCIA CATASTRAL DEL INMUEBLE**  
46206A02009013000MM

**DATOS DEL INMUEBLE**

LOCALIZACIÓN:  
Polígono 20 Parcela 9013  
SENDA RAFELBUÑOL. PUIG [VALENCIA]

USO LOCAL PRINCIPAL:  
Agrario [Vía de comunicación de dominio público 00] AÑO CONSTRUCCIÓN:

COEFICIENTE DE PARTICIPACIÓN:  SUPERFICIE CONSTRUIDA (m²):

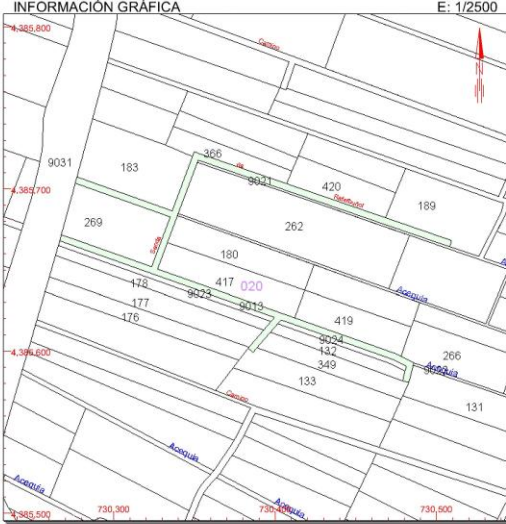
**DATOS DE LA FINCA A LA QUE PERTENECE EL INMUEBLE**

SITUACIÓN:  
Polígono 20 Parcela 9013  
SENDA RAFELBUÑOL. PUIG [VALENCIA]

SUPERFICIE CONSTRUIDA (m²):  SUPERFICIE SUELO (m²):  TIPO DE FINCA:

**CONSULTA DESCRIPTIVA Y GRÁFICA DE DATOS CATASTRALES BIENES INMUEBLES DE NATURALEZA RÚSTICA**  
Municipio de PUIG Provincia de VALENCIA

E: 1/2500



Este documento no es una certificación catastral, pero sus datos pueden ser verificados a través del "Acceso a datos catastrales no protegidos" de la SEC.

Lunes, 27 de Septiembre de 2010

730,500 Coordenadas UTM, en metros.  
 --- Límite de Manzana  
 --- Límite de Parcela  
 --- Límite de Construcciones  
 --- Mobiliario y aceras  
 --- Límite zona verde  
 --- Hidrografía

Fecha de realización Inventario: 31/12/2010

Fecha de Alta en Inventario: 28/09/2010





# Ayuntamiento de El Puig

Inventario de Bienes al 31 de Diciembre de 2010

## Bienes Inmuebles (Epigrafe 1º)

### Fichas de Viales y otros Bienes Rústicos

Nº. Inv.: **5283** Nombre de la Finca: **Camino** Estado: **ALTA**

Naturaleza: **Rústica** Tipo: **Camino** Referencia Catastral: **46206A020090140000MO** Situación: Polígono 20 Parcela 9014

Linderos: Ved plano catastral incluido

Dominio: Uso Público

Cuenta del PGCP: **2000**

Superficie (m2): 1.124,00

Longitud (m): 284,71

Anchura (m): 3,95

#### Característica del estado de conservación:

Tierra natural

Valor en Venta: **1,00 €**

#### Observaciones:

Empty box for observations.

Fecha de realización Inventario: **31/12/2010**

Fecha de Alta en Inventario: **28/09/2010**

GOBIERNO DE ESPAÑA MINISTERIO DE ECONOMÍA Y HACIENDA SECRETARÍA DE ESTADO DE HACIENDA Y PRESUPUESTOS SECRETARÍA GENERAL DE HACIENDA DIRECCIÓN GENERAL DEL CATASTRO Sede Electrónica del Catastro

**REFERENCIA CATASTRAL DEL INMUEBLE**  
46206A020090140000MO

**DATOS DEL INMUEBLE**

LOCALIZACIÓN:  
Polígono 20 Parcela 9014  
CAMINO. PUIG [VALENCIA]

USO LOCAL PRINCIPAL:  
Agrario [Vía de comunicación de dominio público 00] AÑO CONSTRUCCIÓN: --

COEFICIENTE DE PARTICIPACIÓN: 100,000000 SUPERFICIE CONSTRUIDA (m²): --

**DATOS DE LA FINCA A LA QUE PERTENECE EL INMUEBLE**

SITUACIÓN:  
Polígono 20 Parcela 9014  
CAMINO. PUIG [VALENCIA]

SUPERFICIE CONSTRUIDA (m²): -- SUPERFICIE SUELO (m²): 1.124 TIPO DE FINCA: --

**CONSULTA DESCRIPTIVA Y GRÁFICA DE DATOS CATASTRALES BIENES INMUEBLES DE NATURALEZA RÚSTICA**  
Municipio de PUIG Provincia de VALENCIA  
INFORMACIÓN GRÁFICA E: 1/2500

Este documento no es una certificación catastral, pero sus datos pueden ser verificados a través del "Acceso a datos catastrales no protegidos" de la SEC.

730,900 Coordenadas UTM, en metros.  
Límite de Manzana  
Límite de Parcela  
Límite de Construcciones  
Mobiliario y aceras  
Límite zona verde  
Hidrografía

Lunes, 27 de Septiembre de 2010



# Ayuntamiento de El Puig

Inventario de Bienes al 31 de Diciembre de 2010

## Bienes Inmuebles (Epigrafe 1º)

### Fichas de Viales y otros Bienes Rústicos

Nº. Inv.: **5284** Nombre de la Finca: **Camino** Estado: **ALTA**

Naturaleza: **Rústica** Tipo: **Camino** Referencia Catastral: **46206A020090150000MK** Situación: Polígono 20 Parcela 9015

Linderos: Ved plano catastral incluido

Dominio: Uso Público

Cuenta del PGCP: 2000

Superficie (m2): 905,00

Longitud (m): 226,00

Anchura (m): 4,00

#### Característica del estado de conservación:

Tierra natural

Valor en Venta: **1,00 €**

#### Observaciones:

Empty box for observations.

Fecha de realización Inventario: 31/12/2010

Fecha de Alta en Inventario: 28/09/2010

GOBIERNO DE ESPAÑA MINISTERIO DE ECONOMÍA Y HACIENDA SECRETARÍA DE ESTADO DE HACIENDA Y PRESUPUESTOS SECRETARÍA GENERAL DE HACIENDA DIRECCIÓN GENERAL DEL CATASTRO Sede Electrónica del Catastro

### CONSULTA DESCRIPTIVA Y GRÁFICA DE DATOS CATASTRALES BIENES INMUEBLES DE NATURALEZA RÚSTICA

Municipio de PUIG Provincia de VALENCIA

REFERENCIA CATASTRAL DEL INMUEBLE 46206A020090150000MK

**DATOS DEL INMUEBLE**

LOCALIZACIÓN: Polígono 20 Parcela 9015 CAMINO. PUIG [VALENCIA]

USO LOCAL PRINCIPAL: Agrario [Vía de comunicación de dominio público 00] AÑO CONSTRUCCIÓN: --

COEFICIENTE DE PARTICIPACIÓN: 100,000000 SUPERFICIE CONSTRUIDA (m²): --

**DATOS DE LA FINCA A LA QUE PERTENECE EL INMUEBLE**

SITUACIÓN: Polígono 20 Parcela 9015 CAMINO. PUIG [VALENCIA]

SUPERFICIE CONSTRUIDA (m²): -- SUPERFICIE SUELO (m²): 905 TIPO DE FINCA: --

INFORMACIÓN GRÁFICA E: 1/2000

Este documento no es una certificación catastral, pero sus datos pueden ser verificados a través del "Acceso a datos catastrales no protegidos" de la SEC.

Lunes, 27 de Septiembre de 2010

730,900 Coordenadas UTM, en metros.  
 Límite de Manzana  
 Límite de Parcela  
 Límite de Construcciones  
 Mobiliario y aceras  
 Límite zona verde  
 Hidrografía



Nº. Inv.: **5285** Nombre de la Finca: **Camino** Estado: **ALTA**

Naturaleza: **Rústica** Tipo: **Camino** Referencia Catastral: **46206A020090160000MR** Situación: Polígono 20 Parcela 9016

Linderos: Ved plano catastral incluido

Dominio: Uso Público Cuenta del PGCP: 2010

Superficie (m2):	378,00
Longitud (m):	97,17
Anchura (m):	3,89

**Característica del estado de conservación:**

Zahorra

Valor en Venta: **1,00 €**

**Observaciones:**

Fecha de realización Inventario: **31/12/2010**

Fecha de Alta en Inventario: **28/09/2010**

GOBIERNO DE ESPAÑA MINISTERIO DE ECONOMÍA Y HACIENDA SECRETARÍA DE ESTADO DE HACIENDA Y PRESUPUESTOS SECRETARÍA GENERAL DE HACIENDA DIRECCIÓN GENERAL DEL CATASTRO Sede Electrónica del Catastro

**CONSULTA DESCRIPTIVA Y GRÁFICA DE DATOS CATASTRALES BIENES INMUEBLES DE NATURALEZA RÚSTICA**  
Municipio de PUIG Provincia de VALENCIA

REFERENCIA CATASTRAL DEL INMUEBLE **46206A020090160000MR**

**DATOS DEL INMUEBLE**

LOCALIZACIÓN: Polígono 20 Parcela 9016 CAMINO. PUIG [VALENCIA]

USO LOCAL PRINCIPAL: Agrario [Vía de comunicación de dominio público 00] AÑO CONSTRUCCIÓN: --

COEFICIENTE DE PARTICIPACIÓN: 100,000000 SUPERFICIE CONSTRUIDA (m²): --

**DATOS DE LA FINCA A LA QUE PERTENECE EL INMUEBLE**

SITUACIÓN: Polígono 20 Parcela 9016 CAMINO. PUIG [VALENCIA]

SUPERFICIE CONSTRUIDA (m²): -- SUPERFICIE SUELO (m²): 378 TIPO DE FINCA: --

INFORMACIÓN GRÁFICA E: 1/2000

Este documento no es una certificación catastral, pero sus datos pueden ser verificados a través del "Acceso a datos catastrales no protegidos" de la SEC.

Lunes, 27 de Septiembre de 2010

730,500 Coordenadas UTM, en metros.  
 --- Límite de Manzana  
 --- Límite de Parcela  
 --- Límite de Construcciones  
 --- Mobiliario y aceras  
 --- Límite zona verde  
 --- Hidrografía



# Ayuntamiento de El Puig

Inventario de Bienes al 31 de Diciembre de 2010

## Bienes Inmuebles (Epigrafe 1º)

### Fichas de Viales y otros Bienes Rústicos

Nº. Inv.: **5286** Nombre de la Finca: **Camino** Estado: **ALTA**

Naturaleza: **Rústica** Tipo: **Camino** Referencia Catastral: **46206A020090170000MD** Situación: Polígono 20 Parcela 9017

Linderos: Ved plano catastral incluido

Dominio: Uso Público

Cuenta del PGCP: 2000

Superficie (m2): 998,00

Longitud (m): 249,19

Anchura (m): 4,00

#### Característica del estado de conservación:

Tierra natural

Valor en Venta: **1,00 €**

#### Observaciones:

Empty box for observations.

Fecha de realización Inventario: 31/12/2010

Fecha de Alta en Inventario: 28/09/2010

GOBIERNO DE ESPAÑA MINISTERIO DE ECONOMÍA Y HACIENDA SECRETARÍA DE ESTADO DE HACIENDA Y PRESUPUESTOS SECRETARÍA GENERAL DE HACIENDA DIRECCIÓN GENERAL DEL CATASTRO Sede Electrónica del Catastro

**REFERENCIA CATASTRAL DEL INMUEBLE**  
46206A020090170000MD

**DATOS DEL INMUEBLE**

LOCALIZACIÓN:  
Polígono 20 Parcela 9017  
CAMINO. PUIG [VALENCIA]

USO LOCAL PRINCIPAL:  
Agrario [Vía de comunicación de dominio público 00] AÑO CONSTRUCCIÓN: [ ]

COEFICIENTE DE PARTICIPACIÓN: 100,000000 SUPERFICIE CONSTRUIDA (m²): [ ]

**DATOS DE LA FINCA A LA QUE PERTENECE EL INMUEBLE**

SITUACIÓN:  
Polígono 20 Parcela 9017  
CAMINO. PUIG [VALENCIA]

SUPERFICIE CONSTRUIDA (m²): [ ] SUPERFICIE SUELO (m²): 998 TIPO DE FINCA: [ ]

**CONSULTA DESCRIPTIVA Y GRÁFICA DE DATOS CATASTRALES BIENES INMUEBLES DE NATURALEZA RÚSTICA**  
Municipio de PUIG Provincia de VALENCIA  
INFORMACIÓN GRÁFICA E: 1/2500

Este documento no es una certificación catastral, pero sus datos pueden ser verificados a través del "Acceso a datos catastrales no protegidos" de la SEC.

Lunes, 27 de Septiembre de 2010

730,700 Coordenadas UTM, en metros.  
 Límite de Manzana  
 Límite de Parcela  
 Límite de Construcciones  
 Mobiliario y aceras  
 Límite zona verde  
 Hidrografía





# Ayuntamiento de El Puig

Inventario de Bienes al 31 de Diciembre de 2010

## Bienes Inmuebles (Epigrafe 1º)

### Fichas de Viales y otros Bienes Rústicos

Nº. Inv.: **5287** Nombre de la Finca: **CM EUCALIPTOS** Estado: **ALTA**

Naturaleza: **Rústica** Tipo: **Camino** Referencia Catastral: **46206A020090180000MX** Situación: Polígono 20 Parcela 9018

Linderos: Ved plano catastral incluido

Dominio: Uso Público

Cuenta del PGCP: 2010

Superficie (m2): 1.822,00

Longitud (m): 439,51

Anchura (m): 4,15

#### Característica del estado de conservación:

Zahorra

Valor en Venta: **1,00 €**

#### Observaciones:

Empty box for observations.

Fecha de realización Inventario: 31/12/2010

Fecha de Alta en Inventario: 28/09/2010

GOBIERNO DE ESPAÑA MINISTERIO DE ECONOMÍA Y HACIENDA SECRETARÍA DE ESTADO DE HACIENDA Y PRESUPUESTOS SECRETARÍA GENERAL DE HACIENDA DIRECCIÓN GENERAL DEL CATASTRO Sede Electrónica del Catastro

### CONSULTA DESCRIPTIVA Y GRÁFICA DE DATOS CATASTRALES BIENES INMUEBLES DE NATURALEZA RÚSTICA

Municipio de PUIG Provincia de VALENCIA

INFORMACIÓN GRÁFICA E: 1/4000

REFERENCIA CATASTRAL DEL INMUEBLE 46206A020090180000MX

**DATOS DEL INMUEBLE**

LOCALIZACIÓN: Polígono 20 Parcela 9018 CM EUCALIPTOS. PUIG [VALENCIA]

USO LOCAL PRINCIPAL: Agrario [Vía de comunicación de dominio público 00] AÑO CONSTRUCCIÓN: --

COEFICIENTE DE PARTICIPACIÓN: 100,000000 SUPERFICIE CONSTRUIDA (m²): --

**DATOS DE LA FINCA A LA QUE PERTENECE EL INMUEBLE**

SITUACIÓN: Polígono 20 Parcela 9018 CM EUCALIPTOS. PUIG [VALENCIA]

SUPERFICIE CONSTRUIDA (m²): -- SUPERFICIE SUELO (m²): 1.822 TIPO DE FINCA: Suelo sin edificar

Este documento no es una certificación catastral, pero sus datos pueden ser verificados a través del "Acceso a datos catastrales no protegidos" de la SEC.

Lunes, 27 de Septiembre de 2010

730,800 Coordenadas UTM, en metros.  
 --- Límite de Manzana  
 --- Límite de Parcela  
 --- Límite de Construcciones  
 --- Mobiliario y aceras  
 --- Límite zona verde  
 --- Hidrografía



# Ayuntamiento de El Puig

Inventario de Bienes al 31 de Diciembre de 2010

## Bienes Inmuebles (Epigrafe 1º)

### Fichas de Viales y otros Bienes Rústicos

Nº. Inv.: **5288**

Nombre de la Finca:

**CM PUEBLA FARNALS**

Estado: **ALTA**

Naturaleza: **Rústica**

Tipo: **Camino**

Referencia Catastral: **46206A020090290000MW**

Situación: Polígono 20 Parcela 9029

Linderos: Ved plano catastral incluido

Dominio: Uso Público

Cuenta del PGCP: **2010**

Superficie (m2): 291,00

Longitud (m): 145,19

Anchura (m): 2,00

#### Característica del estado de conservación:

Asfaltado

Valor en Venta:

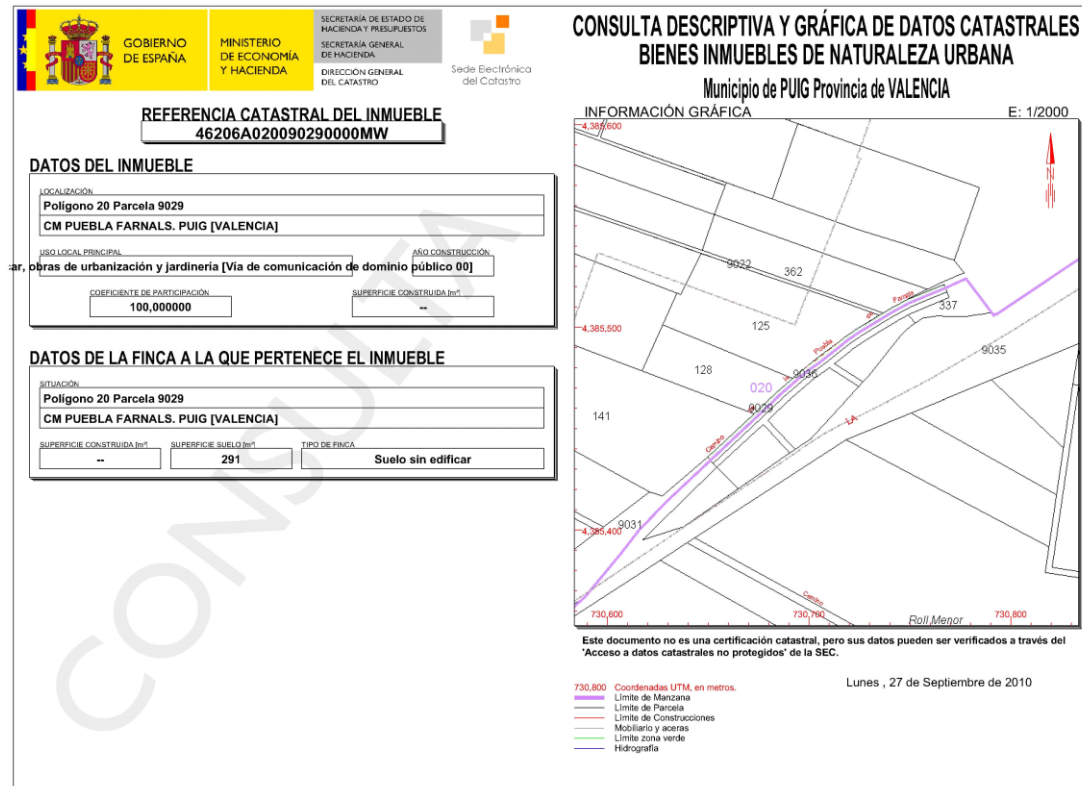
**1,00 €**

#### Observaciones:

No aparece en Padrón IBI.  
>>> Asegurar que es del Ayto.

Fecha de realización Inventario: **31/12/2010**

Fecha de Alta en Inventario: **28/09/2010**





# Ayuntamiento de El Puig

Inventario de Bienes al 31 de Diciembre de 2010

## Bienes Inmuebles (Epigrafe 1º)

### Fichas de Viales y otros Bienes Rústicos

Nº. Inv.: **5289** Nombre de la Finca: **SENDA** Estado: **ALTA**

Naturaleza: **Rústica** Tipo: **Camino** Referencia Catastral: **46206A020090340000MB** Situación: Polígono 20 Parcela 9034

Linderos: Ved plano catastral incluido

Dominio: Uso Público Cuenta del PGCP: 2000

Superficie (m2):	987,00
Longitud (m):	240,37
Anchura (m):	4,11

#### Característica del estado de conservación:

Tierra natural

Valor en Venta: **1,00 €**

#### Observaciones:

**REFERENCIA CATASTRAL DEL INMUEBLE**  
46206A020090340000MB

**DATOS DEL INMUEBLE**

LOCALIZACIÓN:  
Polígono 20 Parcela 9034  
SENDA. PUIG [VALENCIA]

USO LOCAL PRINCIPAL:  
Agrario [Vía de comunicación de dominio público 00]

COEFICIENTE DE PARTICIPACIÓN: 100,000000

**DATOS DE LA FINCA A LA QUE PERTENECE EL INMUEBLE**

SITUACIÓN:  
Polígono 20 Parcela 9034  
SENDA. PUIG [VALENCIA]

SUPERFICIE CONSTRUIDA (m²): -- SUPERFICIE SUELO (m²): 987 TIPO DE FINCA: --

**CONSULTA DESCRIPTIVA Y GRÁFICA DE DATOS CATASTRALES BIENES INMUEBLES DE NATURALEZA RÚSTICA**

Municipio de PUIG Provincia de VALENCIA

INFORMACIÓN GRÁFICA E: 1/2000

Este documento no es una certificación catastral, pero sus datos pueden ser verificados a través del "Acceso a datos catastrales no protegidos" de la SEC.

Lunes, 27 de Septiembre de 2010

730,200 Coordenadas UTM, en metros.  
 - Límite de Manzana  
 - Límite de Parcela  
 - Límite de Construcciones  
 - Mobiliario y aceras  
 - Límite zona verde  
 - Hidrografía

Fecha de realización Inventario: 31/12/2010

Fecha de Alta en Inventario: 28/09/2010



# Ayuntamiento de El Puig

Inventario de Bienes al 31 de Diciembre de 2010

## Bienes Inmuebles (Epigrafe 1º)

### Fichas de Viales y otros Bienes Rústicos

Nº. Inv.: **5290** Nombre de la Finca: **Camino** Estado: **ALTA**

Naturaleza: **Rústica** Tipo: **Camino** Referencia Catastral: **46206A020090350000MY** Situación: Polígono 20 Parcela 9035

Linderos: Ved plano catastral incluido

Dominio: Uso Público

Cuenta del PGCP: 2010

Superficie (m2): 332,00

Longitud (m): 81,65

Anchura (m): 4,07

#### Característica del estado de conservación:

Zahorra

Valor en Venta: **1,00 €**

#### Observaciones:

Empty box for observations.

Fecha de realización Inventario: 31/12/2010

Fecha de Alta en Inventario: 28/09/2010

GOBIERNO DE ESPAÑA MINISTERIO DE ECONOMÍA Y HACIENDA SECRETARÍA DE ESTADO DE HACIENDA Y PRESUPUESTOS SECRETARÍA GENERAL DE HACIENDA DIRECCIÓN GENERAL DEL CATASTRO Sede Electrónica del Catastro

**REFERENCIA CATASTRAL DEL INMUEBLE**  
46206A020090350000MY

**DATOS DEL INMUEBLE**

LOCALIZACIÓN:  
Polígono 20 Parcela 9035  
CAMINO. PUIG [VALENCIA]

USO LOCAL PRINCIPAL:  
Agrario [Vía de comunicación de dominio público 00] AÑO CONSTRUCCIÓN:

CODIFICANTE DE PARTICIPACIÓN: 100,000000 SUPERFICIE CONSTRUIDA (m²): --

**DATOS DE LA FINCA A LA QUE PERTENECE EL INMUEBLE**

SITUACIÓN:  
Polígono 20 Parcela 9035  
CAMINO. PUIG [VALENCIA]

SUPERFICIE CONSTRUIDA (m²): -- SUPERFICIE SUELO (m²): 332 TIPO DE FINCA: --

**CONSULTA DESCRIPTIVA Y GRÁFICA DE DATOS CATASTRALES BIENES INMUEBLES DE NATURALEZA RÚSTICA**  
Municipio de PUIG Provincia de VALENCIA  
INFORMACIÓN GRÁFICA E: 1/2000

Este documento no es una certificación catastral, pero sus datos pueden ser verificados a través del "Acceso a datos catastrales no protegidos" de la SEC.

Lunes, 27 de Septiembre de 2010

730,200 Coordenadas UTM, en metros.  
 --- Límite de Manzana  
 --- Límite de Parcela  
 --- Límite de Construcciones  
 --- Mobiliario y aceras  
 --- Límite zona verde  
 --- Hidrografía





# Ayuntamiento de El Puig

Inventario de Bienes al 31 de Diciembre de 2010

## Bienes Inmuebles (Epigrafe 1º)

### Fichas de Viales y otros Bienes Rústicos

Nº. Inv.: **5291** Nombre de la Finca: **Camino** Estado: **ALTA**

Naturaleza: **Rústica** Tipo: **Camino** Referencia Catastral: **46206A020090380000MP** Situación: Polígono 20 Parcela 9038

Linderos: Ved plano catastral incluido

Dominio: Uso Público

Cuenta del PGCP: **2000**

Superficie (m2): 309,00

Longitud (m): 73,32

Anchura (m): 4,21

#### Característica del estado de conservación:

Tierra natural

Valor en Venta: **1,00 €**

#### Observaciones:

Empty box for observations.

Fecha de realización Inventario: **31/12/2010**

Fecha de Alta en Inventario: **28/09/2010**

GOBIERNO DE ESPAÑA MINISTERIO DE ECONOMÍA Y HACIENDA SECRETARÍA DE ESTADO DE HACIENDA Y PRESUPUESTOS SECRETARÍA GENERAL DE HACIENDA DIRECCIÓN GENERAL DEL CATASTRO Sede Electrónica del Catastro

### CONSULTA DESCRIPTIVA Y GRÁFICA DE DATOS CATASTRALES BIENES INMUEBLES DE NATURALEZA RÚSTICA

Municipio de PUIG Provincia de VALENCIA

INFORMACIÓN GRÁFICA E: 1/2000

REFERENCIA CATASTRAL DEL INMUEBLE **46206A020090380000MP**

#### DATOS DEL INMUEBLE

LOCALIZACIÓN: Polígono 20 Parcela 9038 CAMINO, PUIG [VALENCIA]

USO LOCAL PRINCIPAL: Agrario AÑO CONSTRUCCIÓN: --

COEFICIENTE DE PARTICIPACIÓN: 100,000000 SUPERFICIE CONSTRUIDA (m²): --

#### DATOS DE LA FINCA A LA QUE PERTENECE EL INMUEBLE

SITUACIÓN: Polígono 20 Parcela 9038 CAMINO, PUIG [VALENCIA]

SUPERFICIE CONSTRUIDA (m²): -- SUPERFICIE SUELO (m²): 309 TIPO DE FINCA: Suelo sin edificar

#### SUBPARCELAS

Subparcela	CC	Cultivo	IP	Superficie (ha)
b	VT	Vía de comunicación de d...	00	0,0064
c	VT	Vía de comunicación de d...	00	0,0146

Este documento no es una certificación catastral, pero sus datos pueden ser verificados a través del "Acceso a datos catastrales no protegidos" de la SEC.

Lunes, 27 de Septiembre de 2010

730,600 Coordenadas UTM, en metros.  
 Límite de Manzana  
 Límite de Parcela  
 Límite de Construcciones  
 Mobiliario y aceras  
 Límite zona verde  
 Hidrografía



# Ayuntamiento de El Puig

Inventario de Bienes al 31 de Diciembre de 2010

## Bienes Inmuebles (Epigrafe 1º)

### Fichas de Viales y otros Bienes Rústicos

Nº. Inv.: **5292** Nombre de la Finca: **Camino** Estado: **ALTA**

Naturaleza: **Rústica** Tipo: **Camino** Referencia Catastral: **46206A020090390000ML** Situación: Polígono 20 Parcela 9039

Linderos: Ved plano catastral incluido

Dominio: Uso Público Cuenta del PGCP: 2010

Superficie (m2): 1.080,00

Longitud (m): 270,87

Anchura (m): 3,99

#### Característica del estado de conservación:

Zahorra

Valor en Venta: **1,00 €**

#### Observaciones:

Empty box for observations.

Fecha de realización Inventario: 31/12/2010

Fecha de Alta en Inventario: 28/09/2010

GOBIERNO DE ESPAÑA MINISTERIO DE ECONOMÍA Y HACIENDA SECRETARÍA DE ESTADO DE HACIENDA Y PRESUPUESTOS SECRETARÍA GENERAL DE HACIENDA DIRECCIÓN GENERAL DEL CATASTRO Sede Electrónica del Catastro

**REFERENCIA CATASTRAL DEL INMUEBLE**  
46206A020090390000ML

**DATOS DEL INMUEBLE**

LOCALIZACIÓN:  
Polígono 20 Parcela 9039  
CAMINO. PUIG [VALENCIA]

USO LOCAL PRINCIPAL:  
Agrario [Vía de comunicación de dominio público 00] AÑO CONSTRUCCIÓN:

COEFICIENTE DE PARTICIPACIÓN: 100,000000 SUPERFICIE CONSTRUIDA (m²): --

**DATOS DE LA FINCA A LA QUE PERTENECE EL INMUEBLE**

SITUACIÓN:  
Polígono 20 Parcela 9039  
CAMINO. PUIG [VALENCIA]

SUPERFICIE CONSTRUIDA (m²): -- SUPERFICIE SUELO (m²): 1.080 TIPO DE FINCA: --

**CONSULTA DESCRIPTIVA Y GRÁFICA DE DATOS CATASTRALES BIENES INMUEBLES DE NATURALEZA RÚSTICA**  
Municipio de PUIG Provincia de VALENCIA  
INFORMACIÓN GRÁFICA E: 1/2000

Este documento no es una certificación catastral, pero sus datos pueden ser verificados a través del "Acceso a datos catastrales no protegidos" de la SEC.

Lunes, 27 de Septiembre de 2010

730,900 Coordenadas UTM, en metros.  
 Límite de Manzana  
 Límite de Parcela  
 Límite de Construcciones  
 Mobiliario y aceras  
 Límite zona verde  
 Hidrografía



# Ayuntamiento de El Puig

Inventario de Bienes al 31 de Diciembre de 2010

## Bienes Inmuebles (Epigrafe 1º)

### Fichas de Viales y otros Bienes Rústicos

Nº. Inv.: **5293** Nombre de la Finca: **Camino** Estado: **ALTA**

Naturaleza: **Rústica** Tipo: **Camino** Referencia Catastral: **46206A020090400000MQ** Situación: Polígono 20 Parcela 9040

Linderos: Ved plano catastral incluido

Dominio: Uso Público

Cuenta del PGCP: **2000**

Superficie (m2): 838,00

Longitud (m): 205,22

Anchura (m): 4,08

#### Característica del estado de conservación:

Tierra natural

Valor en Venta: **1,00 €**

#### Observaciones:

Empty box for observations.

Fecha de realización Inventario: **31/12/2010**

Fecha de Alta en Inventario: **28/09/2010**

GOBIERNO DE ESPAÑA MINISTERIO DE ECONOMÍA Y HACIENDA SECRETARÍA DE ESTADO DE HACIENDA Y PRESUPUESTOS SECRETARÍA GENERAL DE HACIENDA DIRECCIÓN GENERAL DEL CATASTRO Sede Electrónica del Catastro

### CONSULTA DESCRIPTIVA Y GRÁFICA DE DATOS CATASTRALES BIENES INMUEBLES DE NATURALEZA RÚSTICA

Municipio de PUIG Provincia de VALENCIA

INFORMACIÓN GRÁFICA E: 1/2000

**REFERENCIA CATASTRAL DEL INMUEBLE**  
46206A020090400000MQ

**DATOS DEL INMUEBLE**

LOCALIZACIÓN:  
Polígono 20 Parcela 9040  
CAMINO. PUIG [VALENCIA]

USO LOCAL PRINCIPAL:  
Agrario [Vía de comunicación de dominio público 00] AÑO CONSTRUCCIÓN: --

COEFICIENTE DE PARTICIPACIÓN: 100,000000 SUPERFICIE CONSTRUIDA (m²): --

**DATOS DE LA FINCA A LA QUE PERTENECE EL INMUEBLE**

SITUACIÓN:  
Polígono 20 Parcela 9040  
CAMINO. PUIG [VALENCIA]

SUPERFICIE CONSTRUIDA (m²): -- SUPERFICIE SUELO (m²): 838 TIPO DE FINCA: --

Este documento no es una certificación catastral, pero sus datos pueden ser verificados a través del "Acceso a datos catastrales no protegidos" de la SEC.

Lunes, 27 de Septiembre de 2010

730,600 Coordenadas UTM, en metros.  
 Límite de Manzana  
 Límite de Parcela  
 Límite de Construcciones  
 Mobiliario y aceras  
 Límite zona verde  
 Hidrografía



# Ayuntamiento de El Puig

Inventario de Bienes al 31 de Diciembre de 2010

## Bienes Inmuebles (Epigrafe 1º)

### Fichas de Viales y otros Bienes Rústicos

Nº. Inv.: **5294** Nombre de la Finca: **Camino** Estado: **ALTA**

Naturaleza: **Rústica** Tipo: **Camino** Referencia Catastral: **46206A020090410000MP** Situación: Polígono 20 Parcela 9041

Linderos: Ved plano catastral incluido

Dominio: Uso Público Cuenta del PGCP: 2000

Superficie (m2):	321,00
Longitud (m):	80,85
Anchura (m):	3,97

#### Característica del estado de conservación:

Tierra natural

Valor en Venta: **1,00 €**

#### Observaciones:

Fecha de realización Inventario: **31/12/2010**

Fecha de Alta en Inventario: **28/09/2010**

GOBIERNO DE ESPAÑA MINISTERIO DE ECONOMÍA Y HACIENDA SECRETARÍA DE ESTADO DE HACIENDA Y PRESUPUESTOS SECRETARÍA GENERAL DE HACIENDA DIRECCIÓN GENERAL DEL CATASTRO Sede Electrónica del Catastro

**REFERENCIA CATASTRAL DEL INMUEBLE**  
46206A020090410000MP

**DATOS DEL INMUEBLE**

LOCALIZACIÓN:  
Polígono 20 Parcela 9041  
CAMINO. PUIG [VALENCIA]

USO LOCAL PRINCIPAL:  
Agrario [Vía de comunicación de dominio público 00] AÑO CONSTRUCCIÓN:

COEFICIENTE DE PARTICIPACIÓN: 100,000000 SUPERFICIE CONSTRUIDA (m²): --

**DATOS DE LA FINCA A LA QUE PERTENECE EL INMUEBLE**

SITUACIÓN:  
Polígono 20 Parcela 9041  
CAMINO. PUIG [VALENCIA]

SUPERFICIE CONSTRUIDA (m²): -- SUPERFICIE SUELO (m²): 321 TIPO DE FINCA: --

**CONSULTA DESCRIPTIVA Y GRÁFICA DE DATOS CATASTRALES BIENES INMUEBLES DE NATURALEZA RÚSTICA**  
Municipio de PUIG Provincia de VALENCIA  
INFORMACIÓN GRÁFICA E: 1/2000

Este documento no es una certificación catastral, pero sus datos pueden ser verificados a través del "Acceso a datos catastrales no protegidos" de la SEC.

730,700 Coordenadas UTM, en metros.  
 Límite de Manzana  
 Límite de Parcela  
 Límite de Construcciones  
 Mobiliario y aceras  
 Límite zona verde  
 Hidrografía

Lunes, 27 de Septiembre de 2010





# Ayuntamiento de El Puig

Inventario de Bienes al 31 de Diciembre de 2010

## Bienes Inmuebles (Epigrafe 1º)

### Fichas de Viales y otros Bienes Rústicos

Nº. Inv.: **5295** Nombre de la Finca: **Camino** Estado: **ALTA**

Naturaleza: **Rústica** Tipo: **Camino** Referencia Catastral: **46206A020090420000ML** Situación: Polígono 20 Parcela 9042

Linderos: Ved plano catastral incluido

Dominio: Uso Público

Cuenta del PGCP: 2010

Superficie (m2): 1.114,00

Longitud (m): 277,02

Anchura (m): 4,02

#### Característica del estado de conservación:

Zahorra

Valor en Venta: **1,00 €**

#### Observaciones:

GOBIERNO DE ESPAÑA MINISTERIO DE ECONOMÍA Y HACIENDA SECRETARÍA DE ESTADO DE HACIENDA Y PRESUPUESTOS SECRETARÍA GENERAL DE HACIENDA DIRECCIÓN GENERAL DEL CATASTRO Sede Electrónica del Catastro

### CONSULTA DESCRIPTIVA Y GRÁFICA DE DATOS CATASTRALES BIENES INMUEBLES DE NATURALEZA RÚSTICA

Municipio de PUIG Provincia de VALENCIA

INFORMACIÓN GRÁFICA E: 1/3000

REFERENCIA CATASTRAL DEL INMUEBLE **46206A020090420000ML**

#### DATOS DEL INMUEBLE

LOCALIZACIÓN: Polígono 20 Parcela 9042 CAMINO. PUIG [VALENCIA]

USO LOCAL PRINCIPAL: Agrario [Vía de comunicación de dominio público 00] AÑO CONSTRUCCIÓN: --

CODIFICANTE DE PARTICIPACIÓN: 100,000000 SUPERFICIE CONSTRUÍDA (m²): --

#### DATOS DE LA FINCA A LA QUE PERTENECE EL INMUEBLE

SITUACIÓN: Polígono 20 Parcela 9042 CAMINO. PUIG [VALENCIA]

SUPERFICIE CONSTRUÍDA (m²): -- SUPERFICIE SUELO (m²): 1.114 TIPO DE FINCA: --

Este documento no es una certificación catastral, pero sus datos pueden ser verificados a través del "Acceso a datos catastrales no protegidos" de la SEC.

Lunes, 27 de Septiembre de 2010

730,600 Coordenadas UTM, en metros.  
 --- Límite de Manzana  
 --- Límite de Parcela  
 --- Límite de Construcciones  
 --- Mobiliario y aceras  
 --- Límite zona verde  
 --- Hidrografía



# Ayuntamiento de El Puig

Inventario de Bienes al 31 de Diciembre de 2010

## Bienes Inmuebles (Epigrafe 1º)

### Fichas de Viales y otros Bienes Rústicos

Nº. Inv.: **5296**

Nombre de la Finca:

**CM CASA**

Estado: **ALTA**

Naturaleza: **Rústica**

Tipo: **Camino**

Referencia Catastral: **46206A020090430000MT**

Situación: Polígono 20 Parcela 9043

Linderos: Ved plano catastral incluido

Dominio: Uso Público

Cuenta del PGCP: 2010

Superficie (m2): 2.658,00

Longitud (m): 457,21

Anchura (m): 5,81

#### Característica del estado de conservación:

Asfaltado


Valor en Venta:

**1,00 €**

#### Observaciones:

Fecha de realización Inventario: **31/12/2010**

Fecha de Alta en Inventario: **28/09/2010**



**REFERENCIA CATASTRAL DEL INMUEBLE**  
**46206A020090430000MT**

**DATOS DEL INMUEBLE**

LOCALIZACIÓN:  
Polígono 20 Parcela 9043  
CM CASA. PUIG [VALENCIA]

USO LOCAL PRINCIPAL:  
Agrario [Vía de comunicación de dominio público 00]

AÑO CONSTRUCCIÓN:

COEFICIENTE DE PARTICIPACIÓN:  SUPERFICIE CONSTRUIDA (m²):

**DATOS DE LA FINCA A LA QUE PERTENECE EL INMUEBLE**


SITUACIÓN:  
Polígono 20 Parcela 9043  
CM CASA. PUIG [VALENCIA]

SUPERFICIE CONSTRUIDA (m²):  SUPERFICIE SUELO (m²):  TIPO DE FINCA:

**CONSULTA DESCRIPTIVA Y GRÁFICA DE DATOS CATASTRALES BIENES INMUEBLES DE NATURALEZA RÚSTICA**

Municipio de PUIG Provincia de VALENCIA

E: 1/5000



Este documento no es una certificación catastral, pero sus datos pueden ser verificados a través del "Acceso a datos catastrales no protegidos" de la SEC.

Lunes , 27 de Septiembre de 2010

730,800 Coordenadas UTM, en metros.  
 - Límite de Manzana  
 - Límite de Parcela  
 - Límite de Construcciones  
 - Mobiliario y aceras  
 - Límite zona verde  
 - Hidrografía



# Ayuntamiento de El Puig

Inventario de Bienes al 31 de Diciembre de 2010

## Bienes Inmuebles (Epigrafe 1º)

### Fichas de Viales y otros Bienes Rústicos

Nº. Inv.: **5297** Nombre de la Finca: **Camino** Estado: **ALTA**

Naturaleza: **Rústica** Tipo: **Camino** Referencia Catastral: **46206A020090440000MF** Situación: Polígono 20 Parcela 9044

Linderos: Ved plano catastral incluido

Dominio: Uso Público Cuenta del PGCP: 2000

Superficie (m2): 533,00

Longitud (m): 147,05

Anchura (m): 3,62

#### Característica del estado de conservación:

Tierra natural

Valor en Venta: **1,00 €**

#### Observaciones:

Empty box for observations.

Fecha de realización Inventario: 31/12/2010

Fecha de Alta en Inventario: 28/09/2010

GOBIERNO DE ESPAÑA MINISTERIO DE ECONOMÍA Y HACIENDA SECRETARÍA DE ESTADO DE HACIENDA Y PRESUPUESTOS SECRETARÍA GENERAL DE HACIENDA DIRECCIÓN GENERAL DEL CATASTRO Sede Electrónica del Catastro

**REFERENCIA CATASTRAL DEL INMUEBLE**  
46206A020090440000MF

**DATOS DEL INMUEBLE**

LOCALIZACIÓN:  
Polígono 20 Parcela 9044  
CAMINO. PUIG [VALENCIA]

USO LOCAL PRINCIPAL:  
Agrario [Vía de comunicación de dominio público 00] AÑO CONSTRUCCIÓN: --

COEFICIENTE DE PARTICIPACIÓN: 100,000000 SUPERFICIE CONSTRUIDA (m²): --

**DATOS DE LA FINCA A LA QUE PERTENECE EL INMUEBLE**

SITUACIÓN:  
Polígono 20 Parcela 9044  
CAMINO. PUIG [VALENCIA]

SUPERFICIE CONSTRUIDA (m²): -- SUPERFICIE SUELO (m²): 533 TIPO DE FINCA: --

**CONSULTA DESCRIPTIVA Y GRÁFICA DE DATOS CATASTRALES BIENES INMUEBLES DE NATURALEZA RÚSTICA**  
Municipio de PUIG Provincia de VALENCIA  
INFORMACIÓN GRÁFICA E: 1/2000

Este documento no es una certificación catastral, pero sus datos pueden ser verificados a través del "Acceso a datos catastrales no protegidos" de la SEC.

730,400 Coordenadas UTM, en metros. Lunes, 27 de Septiembre de 2010

- 730,400 Límite de Manzana
- Límite de Parcela
- Límite de Construcciones
- Mobiliario y aceras
- Límite zona verde
- Hidrografía



# Ayuntamiento de El Puig

Inventario de Bienes al 31 de Diciembre de 2010

## Bienes Inmuebles (Epigrafe 1º)

### Fichas de Viales y otros Bienes Rústicos

Nº. Inv.: **5298** Nombre de la Finca: **Camino** Estado: **ALTA**

Naturaleza: **Rústica** Tipo: **Camino** Referencia Catastral: **46206A020090450000MM** Situación: Polígono 20 Parcela 9045

Linderos: Ved plano catastral incluido

Dominio: Uso Público

Cuenta del PGCP: 2000

Superficie (m2): 403,00

Longitud (m): 99,37

Anchura (m): 4,06

#### Característica del estado de conservación:

Tierra natural

Valor en Venta: **1,00 €**

#### Observaciones:

Empty box for observations.

Fecha de realización Inventario: 31/12/2010

Fecha de Alta en Inventario: 28/09/2010

GOBIERNO DE ESPAÑA MINISTERIO DE ECONOMÍA Y HACIENDA SECRETARÍA DE ESTADO DE HACIENDA Y PRESUPUESTOS SECRETARÍA GENERAL DE HACIENDA DIRECCIÓN GENERAL DEL CATASTRO Sede Electrónica del Catastro

### CONSULTA DESCRIPTIVA Y GRÁFICA DE DATOS CATASTRALES BIENES INMUEBLES DE NATURALEZA RÚSTICA

Municipio de PUIG Provincia de VALENCIA

INFORMACIÓN GRÁFICA E: 1/2000

REFERENCIA CATASTRAL DEL INMUEBLE 46206A020090450000MM

#### DATOS DEL INMUEBLE

LOCALIZACIÓN: Polígono 20 Parcela 9045 CAMINO. PUIG [VALENCIA]

USO LOCAL PRINCIPAL: Agrario [Vía de comunicación de dominio público 00] AÑO CONSTRUCCIÓN: --

CODIFICANTE DE PARTICIPACIÓN: 100,000000 SUPERFICIE CONSTRUIDA (m²): --

#### DATOS DE LA FINCA A LA QUE PERTENECE EL INMUEBLE

SITUACIÓN: Polígono 20 Parcela 9045 CAMINO. PUIG [VALENCIA]

SUPERFICIE CONSTRUIDA (m²): -- SUPERFICIE SUELO (m²): 403 TIPO DE FINCA: --

Este documento no es una certificación catastral, pero sus datos pueden ser verificados a través del "Acceso a datos catastrales no protegidos" de la SEC.

Lunes, 27 de Septiembre de 2010

730,400 Coordenadas UTM, en metros. Límite de Manzana Límite de Parcela Límite de Construcciones Mobiliario y aceras Límite zona verde Hidrografía





# Ayuntamiento de El Puig

Inventario de Bienes al 31 de Diciembre de 2010

## Bienes Inmuebles (Epigrafe 1º)

### Fichas de Viales y otros Bienes Rústicos

Nº. Inv.: **5299** Nombre de la Finca: **CM ESTRET** Estado: **ALTA**

Naturaleza: **Rústica** Tipo: **Camino** Referencia Catastral: **46206A021090080000MB** Situación: Polígono 21 Parcela 9008

Linderos: Ved plano catastral incluido

Dominio: Uso Público

Cuenta del PGCP: **2000**

Superficie (m2): 479,00

Longitud (m): 236,06

Anchura (m): 2,03

#### Característica del estado de conservación:

Tierra natural

Valor en Venta: **1,00 €**

#### Observaciones:

Empty box for observations.

Fecha de realización Inventario: **31/12/2010**

Fecha de Alta en Inventario: **28/09/2010**

GOBIERNO DE ESPAÑA MINISTERIO DE ECONOMÍA Y HACIENDA SECRETARÍA DE ESTADO DE HACIENDA Y PRESUPUESTOS SECRETARÍA GENERAL DE HACIENDA DIRECCIÓN GENERAL DEL CATASTRO Sede Electrónica del Catastro

**CONSULTA DESCRIPTIVA Y GRÁFICA DE DATOS CATASTRALES BIENES INMUEBLES DE NATURALEZA RÚSTICA**  
Municipio de PUIG Provincia de VALENCIA

REFERENCIA CATASTRAL DEL INMUEBLE **46206A021090080000MB**

**DATOS DEL INMUEBLE**

LOCALIZACIÓN:  
Polígono 21 Parcela 9008  
CM ESTRET. PUIG (VALENCIA)

USO LOCAL PRINCIPAL:  
Agrario [Vía de comunicación de dominio público 00] AÑO CONSTRUCCIÓN:

CODIFICANTE DE PARTICIPACIÓN: 100,000000 SUPERFICIE CONSTRUIDA (m²): --

**DATOS DE LA FINCA A LA QUE PERTENECE EL INMUEBLE**

SITUACIÓN:  
Polígono 21 Parcela 9008  
CM ESTRET. PUIG (VALENCIA)

SUPERFICIE CONSTRUIDA (m²): -- SUPERFICIE SUELO (m²): 479 TIPO DE FINCA: --

INFORMACIÓN GRÁFICA E: 1/2500

Este documento no es una certificación catastral, pero sus datos pueden ser verificados a través del "Acceso a datos catastrales no protegidos" de la SEC.

Lunes, 27 de Septiembre de 2010

731,300 Coordenadas UTM, en metros.  
 --- Límite de Manzana  
 --- Límite de Parcela  
 --- Límite de Construcciones  
 --- Mobiliario y aceras  
 --- Límite zona verde  
 --- Hidrografía



# Ayuntamiento de El Puig

Inventario de Bienes al 31 de Diciembre de 2010

## Bienes Inmuebles (Epigrafe 1º)

### Fichas de Viales y otros Bienes Rústicos

Nº. Inv.: **5300**

Nombre de la Finca:

**CM ESTRET**

Estado: **ALTA**

Naturaleza: **Rústica**

Tipo: **Camino**

Referencia Catastral: **46206A021090090000MY**

Situación: Polígono 21 Parcela 9009

Linderos: Ved plano catastral incluido

Dominio: Uso Público

Cuenta del PGCP: **2010**

Superficie (m2): 1.269,00

Longitud (m): 596,20

Anchura (m): 2,13

#### Característica del estado de conservación:

Asfaltado

Valor en Venta:

**1,00 €**

#### Observaciones:

Empty box for observations.

Fecha de realización Inventario: **31/12/2010**

Fecha de Alta en Inventario: **28/09/2010**

GOBIERNO DE ESPAÑA, MINISTERIO DE ECONOMÍA Y HACIENDA, SECRETARÍA DE ESTADO DE HACIENDA Y PRESUPUESTOS, SECRETARÍA GENERAL DE HACIENDA, DIRECCIÓN GENERAL DEL CATASTRO, Sede Electrónica del Catastro

**REFERENCIA CATASTRAL DEL INMUEBLE**  
46206A021090090000MY

**DATOS DEL INMUEBLE**

LOCALIZACIÓN:  
Polígono 21 Parcela 9009  
CM ESTRET. PUIG (VALENCIA)

USO LOCAL PRINCIPAL:  
Agrario [Vía de comunicación de dominio público 00] AÑO CONSTRUCCIÓN: --

CODIFICANTE DE PARTICIPACIÓN: 100,000000 SUPERFICIE CONSTRUIDA (m²): --

**DATOS DE LA FINCA A LA QUE PERTENECE EL INMUEBLE**

SITUACIÓN:  
Polígono 21 Parcela 9009  
CM ESTRET. PUIG (VALENCIA)

SUPERFICIE CONSTRUIDA (m²): -- SUPERFICIE SUELO (m²): 1.269 TIPO DE FINCA: --

**CONSULTA DESCRIPTIVA Y GRÁFICA DE DATOS CATASTRALES BIENES INMUEBLES DE NATURALEZA RÚSTICA**  
Municipio de PUIG Provincia de VALENCIA  
INFORMACIÓN GRÁFICA E: 1/5000

Este documento no es una certificación catastral, pero sus datos pueden ser verificados a través del "Acceso a datos catastrales no protegidos" de la SEC.

Lunes, 27 de Septiembre de 2010

731,000 Coordenadas UTM, en metros.  
 --- Límite de Manzana  
 --- Límite de Parcela  
 --- Límite de Construcciones  
 --- Mobiliario y aceras  
 --- Límite zona verde  
 --- Hidrografía



# Ayuntamiento de El Puig

Inventario de Bienes al 31 de Diciembre de 2010

## Bienes Inmuebles (Epigrafe 1º)

### Fichas de Viales y otros Bienes Rústicos

Nº. Inv.: **5301**

Nombre de la Finca: **CM CASA**

Estado: **ALTA**

Naturaleza: **Rústica**

Tipo: **Camino**

Referencia Catastral: **46206A021090100000MA**

Situación: **Polígono 21 Parcela 9010**

Linderos: Ved plano catastral incluido

Dominio: **Uso Público**

Cuenta del PGCP: **2010**

Superficie (m2): 2.083,00

Longitud (m): 145,83

Anchura (m): 14,28

#### Característica del estado de conservación:

Asfaltado

Valor en Venta: **1,00 €**

#### Observaciones:

Empty box for observations.

Fecha de realización Inventario: **31/12/2010**

Fecha de Alta en Inventario: **28/09/2010**

GOBIERNO DE ESPAÑA / MINISTERIO DE ECONOMÍA Y HACIENDA / SECRETARÍA DE ESTADO DE HACIENDA Y PRESUPUESTOS / SECRETARÍA GENERAL DE HACIENDA / DIRECCIÓN GENERAL DEL CATASTRO / Sede Electrónica del Catastro

### CONSULTA DESCRIPTIVA Y GRÁFICA DE DATOS CATASTRALES BIENES INMUEBLES DE NATURALEZA RÚSTICA

Municipio de PUIG Provincia de VALENCIA

INFORMACIÓN GRÁFICA E: 1/2000

REFERENCIA CATASTRAL DEL INMUEBLE: **46206A021090100000MA**

**DATOS DEL INMUEBLE**

LOCALIZACIÓN: Polígono 21 Parcela 9010  
CM CASA. PUIG [VALENCIA]

USO LOCAL PRINCIPAL: Agrario [Vía de comunicación de dominio público 00] AÑO CONSTRUCCIÓN: --

COCIENTE DE PARTICIPACIÓN: 100,000000 SUPERFICIE CONSTRUIDA (m²): --

**DATOS DE LA FINCA A LA QUE PERTENECE EL INMUEBLE**

SITUACIÓN: Polígono 21 Parcela 9010  
CM CASA. PUIG [VALENCIA]

SUPERFICIE CONSTRUIDA (m²): -- SUPERFICIE SUELO (m²): 2.083 TIPO DE FINCA: --

Este documento no es una certificación catastral, pero sus datos pueden ser verificados a través del "Acceso a datos catastrales no protegidos" de la SEC.

Martes, 28 de Septiembre de 2010

731,200 Coordenadas UTM, en metros.  
 --- Límite de Manzana  
 --- Límite de Parcela  
 --- Límite de Construcciones  
 --- Mobiliario y aceras  
 --- Límite zona verde  
 --- Hidrografía



# Ayuntamiento de El Puig

Inventario de Bienes al 31 de Diciembre de 2010

## Bienes Inmuebles (Epigrafe 1º)

### Fichas de Viales y otros Bienes Rústicos

Nº. Inv.: **5302** Nombre de la Finca: **CM CASA** Estado: **ALTA**

Naturaleza: **Rústica** Tipo: **Camino** Referencia Catastral: **46206A021090110000MB** Situación: Polígono 21 Parcela 9011

Linderos: Ved plano catastral incluido

Dominio: Uso Público

Cuenta del PGCP: 2010

Superficie (m2): 3.646,00

Longitud (m): 466,66

Anchura (m): 7,81

#### Característica del estado de conservación:

Asfaltado

Valor en Venta: **1,00 €**

#### Observaciones:

Empty box for observations.

Fecha de realización Inventario: 31/12/2010

Fecha de Alta en Inventario: 28/09/2010

GOBIERNO DE ESPAÑA MINISTERIO DE ECONOMÍA Y HACIENDA SECRETARÍA DE ESTADO DE HACIENDA Y PRESUPUESTOS SECRETARÍA GENERAL DE HACIENDA DIRECCIÓN GENERAL DEL CATASTRO Sede Electrónica del Catastro

**REFERENCIA CATASTRAL DEL INMUEBLE**  
46206A021090110000MB

**DATOS DEL INMUEBLE**

LOCALIZACIÓN:  
Polígono 21 Parcela 9011  
CM CASA. PUIG [VALENCIA]

USO LOCAL PRINCIPAL:  
Agrario [Vía de comunicación de dominio público 00] AÑO CONSTRUCCIÓN: --

COEFICIENTE DE PARTICIPACIÓN: 100,000000 SUPERFICIE CONSTRUIDA (m²): --

**DATOS DE LA FINCA A LA QUE PERTENECE EL INMUEBLE**

SITUACIÓN:  
Polígono 21 Parcela 9011  
CM CASA. PUIG [VALENCIA]

SUPERFICIE CONSTRUIDA (m²): -- SUPERFICIE SUELO (m²): 3.646 TIPO DE FINCA: --

**CONSULTA DESCRIPTIVA Y GRÁFICA DE DATOS CATASTRALES BIENES INMUEBLES DE NATURALEZA RÚSTICA**  
Municipio de PUIG Provincia de VALENCIA  
INFORMACIÓN GRÁFICA E: 1/5000

Este documento no es una certificación catastral, pero sus datos pueden ser verificados a través del "Acceso a datos catastrales no protegidos" de la SEC.

Martes, 28 de Septiembre de 2010

730.800 Coordenadas UTM, en metros.  
 Límite de Manzana  
 Límite de Parcela  
 Límite de Construcciones  
 Mobiliario y aceras  
 Límite zona verde  
 Hidrografía





# Ayuntamiento de El Puig

Inventario de Bienes al 31 de Diciembre de 2010

## Bienes Inmuebles (Epigrafe 1º)

### Fichas de Viales y otros Bienes Rústicos

Nº. Inv.: **5303** Nombre de la Finca: **Camino** Estado: **ALTA**

Naturaleza: **Rústica** Tipo: **Camino** Referencia Catastral: **46206A021090130000MG** Situación: Polígono 21 Parcela 9013

Linderos: Ved plano catastral incluido

Dominio: Uso Público Cuenta del PGCP: 2000

Superficie (m2):	913,00
Longitud (m):	230,64
Anchura (m):	3,96

#### Característica del estado de conservación:

Tierra natural

Valor en Venta: **1,00 €**

#### Observaciones:

Fecha de realización Inventario: **31/12/2010**

Fecha de Alta en Inventario: **28/09/2010**

SECRETARÍA DE ESTADO DE HACIENDA Y PRESUPUESTOS  
SECRETARÍA GENERAL DE HACIENDA  
DIRECCIÓN GENERAL DEL CATASTRO  
Sede Electrónica del Catastro

#### CONSULTA DESCRIPTIVA Y GRÁFICA DE DATOS CATASTRALES BIENES INMUEBLES DE NATURALEZA RÚSTICA

Municipio de PUIG Provincia de VALENCIA

**REFERENCIA CATASTRAL DEL INMUEBLE**  
**46206A021090130000MG**

#### DATOS DEL INMUEBLE

LOCALIZACIÓN:  
Polígono 21 Parcela 9013  
CAMINO. PUIG [VALENCIA]

USO LOCAL PRINCIPAL:  
Agrario [Vía de comunicación de dominio público 00]

COEFICIENTE DE PARTICIPACIÓN: 100,000000  
SUPERFICIE CONSTRUIDA (m²): --

AÑO CONSTRUCCIÓN: --

#### DATOS DE LA FINCA A LA QUE PERTENECE EL INMUEBLE

SITUACIÓN:  
Polígono 21 Parcela 9013  
CAMINO. PUIG [VALENCIA]

SUPERFICIE CONSTRUIDA (m²): -- SUPERFICIE SUELO (m²): 913 TIPO DE FINCA: --

INFORMACIÓN GRÁFICA E: 1/2000

Este documento no es una certificación catastral, pero sus datos pueden ser verificados a través del "Acceso a datos catastrales no protegidos" de la SEC.

Martes, 28 de Septiembre de 2010





# Ayuntamiento de El Puig

Inventario de Bienes al 31 de Diciembre de 2010

## Bienes Inmuebles (Epigrafe 1º)

### Fichas de Viales y otros Bienes Rústicos

Nº. Inv.: **5304** Nombre de la Finca: **Camino** Estado: **ALTA**

Naturaleza: **Rústica** Tipo: **Camino** Referencia Catastral: **46206A021090140000MQ** Situación: Polígono 21 Parcela 9014

Linderos: Ved plano catastral incluido

Dominio: Uso Público Cuenta del PGCP: 2000

Superficie (m2):	676,00
Longitud (m):	169,77
Anchura (m):	3,98

#### Característica del estado de conservación:

Tierra natural

Valor en Venta: **1,00 €**

#### Observaciones:

Empty box for observations.

Fecha de realización Inventario: **31/12/2010**

Fecha de Alta en Inventario: **28/09/2010**

GOBIERNO DE ESPAÑA MINISTERIO DE ECONOMÍA Y HACIENDA SECRETARÍA DE ESTADO DE HACIENDA Y PRESUPUESTOS SECRETARÍA GENERAL DE HACIENDA DIRECCIÓN GENERAL DEL CATASTRO Sede Electrónica del Catastro

### CONSULTA DESCRIPTIVA Y GRÁFICA DE DATOS CATASTRALES BIENES INMUEBLES DE NATURALEZA RÚSTICA

Municipio de PUIG Provincia de VALENCIA

REFERENCIA CATASTRAL DEL INMUEBLE: **46206A021090140000MQ**

**DATOS DEL INMUEBLE**

LOCALIZACIÓN: Polígono 21 Parcela 9014 CAMINO. PUIG [VALENCIA]

USO LOCAL PRINCIPAL: Agrario [Vía de comunicación de dominio público 00] AÑO CONSTRUCCIÓN: --

COEFICIENTE DE PARTICIPACIÓN: 100,000000 SUPERFICIE CONSTRUIDA (m²): --

**DATOS DE LA FINCA A LA QUE PERTENECE EL INMUEBLE**

SITUACIÓN: Polígono 21 Parcela 9014 CAMINO. PUIG [VALENCIA]

SUPERFICIE CONSTRUIDA (m²): -- SUPERFICIE SUELO (m²): 676 TIPO DE FINCA: --

INFORMACIÓN GRÁFICA E: 1/2000

Este documento no es una certificación catastral, pero sus datos pueden ser verificados a través del "Acceso a datos catastrales no protegidos" de la SEC.

Martes, 28 de Septiembre de 2010

731,200 Coordenadas UTM, en metros.  
 --- Límite de Manzana  
 --- Límite de Parcela  
 --- Límite de Construcciones  
 --- Mobiliario y aceras  
 --- Límite zona verde  
 --- Hidrografía



# Ayuntamiento de El Puig

Inventario de Bienes al 31 de Diciembre de 2010

## Bienes Inmuebles (Epigrafe 1º)

### Fichas de Viales y otros Bienes Rústicos

Nº. Inv.: **5305** Nombre de la Finca: **Camino** Estado: **ALTA**

Naturaleza: **Rústica** Tipo: **Camino** Referencia Catastral: **46206A021090150000MP** Situación: Polígono 21 Parcela 9015

Linderos: Ved plano catastral incluido

Dominio: Uso Público

Cuenta del PGCP: 2010

Superficie (m2): 4.962,00

Longitud (m): 427,60

Anchura (m): 11,60

#### Característica del estado de conservación:

Zahorra

Valor en Venta: **1,00 €**

#### Observaciones:

Fecha de realización Inventario: **31/12/2010**

Fecha de Alta en Inventario: **28/09/2010**

GOBIERNO DE ESPAÑA MINISTERIO DE ECONOMÍA Y HACIENDA SECRETARÍA DE ESTADO DE HACIENDA Y PRESUPUESTOS SECRETARÍA GENERAL DE HACIENDA DIRECCIÓN GENERAL DEL CATASTRO Sede Electrónica del Catastro

**REFERENCIA CATASTRAL DEL INMUEBLE**  
46206A021090150000MP

**DATOS DEL INMUEBLE**

LOCALIZACIÓN:  
Polígono 21 Parcela 9015  
CAMINO. PUIG [VALENCIA]

USO LOCAL PRINCIPAL:  
Agrario [Vía de comunicación de dominio público 00] AÑO CONSTRUCCIÓN:

CODIFICANTE DE PARTICIPACIÓN: 100,000000 SUPERFICIE CONSTRUIDA (m²): --

**DATOS DE LA FINCA A LA QUE PERTENECE EL INMUEBLE**

SITUACIÓN:  
Polígono 21 Parcela 9015  
CAMINO. PUIG [VALENCIA]

SUPERFICIE CONSTRUIDA (m²): -- SUPERFICIE SUELO (m²): 4.962 TIPO DE FINCA: --

**CONSULTA DESCRIPTIVA Y GRÁFICA DE DATOS CATASTRALES BIENES INMUEBLES DE NATURALEZA RÚSTICA**  
Municipio de PUIG Provincia de VALENCIA  
INFORMACIÓN GRÁFICA E: 1/4000

Este documento no es una certificación catastral, pero sus datos pueden ser verificados a través del "Acceso a datos catastrales no protegidos" de la SEC.

Martes, 28 de Septiembre de 2010

730,600 Coordenadas UTM, en metros.  
 Límite de Manzana  
 Límite de Parcela  
 Límite de Construcciones  
 Mobiliario y aceras  
 Límite zona verde  
 Hidrografía



# Ayuntamiento de El Puig

Inventario de Bienes al 31 de Diciembre de 2010

## Bienes Inmuebles (Epigrafe 1º)

### Fichas de Viales y otros Bienes Rústicos

Nº. Inv.: **5306** Nombre de la Finca: **Camino** Estado: **ALTA**

Naturaleza: **Rústica** Tipo: **Camino** Referencia Catastral: **46206A021090160000ML** Situación: Polígono 21 Parcela 9016

Linderos: Ved plano catastral incluido

Dominio: Uso Público Cuenta del PGCP: 2010

Superficie (m2): 768,00

Longitud (m): 177,65

Anchura (m): 4,32

#### Característica del estado de conservación:

Asfaltado

Valor en Venta: **1,00 €**

#### Observaciones:

Empty text box for observations.

Fecha de realización Inventario: 31/12/2010

Fecha de Alta en Inventario: 28/09/2010

GOBIERNO DE ESPAÑA MINISTERIO DE ECONOMÍA Y HACIENDA SECRETARÍA DE ESTADO DE HACIENDA Y PRESUPUESTOS SECRETARÍA GENERAL DE HACIENDA DIRECCIÓN GENERAL DEL CATASTRO Sede Electrónica del Catastro

### CONSULTA DESCRIPTIVA Y GRÁFICA DE DATOS CATASTRALES BIENES INMUEBLES DE NATURALEZA RÚSTICA

Municipio de PUIG Provincia de VALENCIA

REFERENCIA CATASTRAL DEL INMUEBLE: 46206A021090160000ML

**DATOS DEL INMUEBLE**

LOCALIZACIÓN: Polígono 21 Parcela 9016 CAMINO. PUIG [VALENCIA]

USO LOCAL PRINCIPAL: Agrario [Vía de comunicación de dominio público 00] AÑO CONSTRUCCIÓN: --

COEFICIENTE DE PARTICIPACIÓN: 100,000000 SUPERFICIE CONSTRUIDA (m²): --

**DATOS DE LA FINCA A LA QUE PERTENECE EL INMUEBLE**

SITUACIÓN: Polígono 21 Parcela 9016 CAMINO. PUIG [VALENCIA]

SUPERFICIE CONSTRUIDA (m²): -- SUPERFICIE SUELO (m²): 768 TIPO DE FINCA: --

Este documento no es una certificación catastral, pero sus datos pueden ser verificados a través del "Acceso a datos catastrales no protegidos" de la SEC.

Martes, 28 de Septiembre de 2010

730,800 Coordenadas UTM, en metros. Límite de Manzana Límite de Parcela Límite de Construcciones Mobiliario y aceras Límite zona verde Hidrografía



# Ayuntamiento de El Puig

Inventario de Bienes al 31 de Diciembre de 2010

## Bienes Inmuebles (Epigrafe 1º)

### Fichas de Viales y otros Bienes Rústicos

Nº. Inv.: **5307** Nombre de la Finca: **Camino** Estado: **ALTA**

Naturaleza: **Rústica** Tipo: **Camino** Referencia Catastral: **46206A021090170000MT** Situación: Polígono 21 Parcela 9017

Linderos: Ved plano catastral incluido

Dominio: Uso Público Cuenta del PGCP: 2000

Superficie (m2):	2.254,00
Longitud (m):	565,68
Anchura (m):	3,98

#### Característica del estado de conservación:

Tierra natural

Valor en Venta: **1,00 €**

#### Observaciones:

Fecha de realización Inventario: **31/12/2010**

Fecha de Alta en Inventario: **28/09/2010**

**REFERENCIA CATASTRAL DEL INMUEBLE**  
46206A021090170000MT

**DATOS DEL INMUEBLE**

LOCALIZACIÓN:  
Polígono 21 Parcela 9017  
CAMINO. PUIG [VALENCIA]

USO LOCAL PRINCIPAL:  
Agrario [Vía de comunicación de dominio público 00] AÑO CONSTRUCCIÓN: --

CODIFICANTE DE PARTICIPACIÓN: 100,000000 SUPERFICIE CONSTRUIDA (m²): --

**DATOS DE LA FINCA A LA QUE PERTENECE EL INMUEBLE**

SITUACIÓN:  
Polígono 21 Parcela 9017  
CAMINO. PUIG [VALENCIA]

SUPERFICIE CONSTRUIDA (m²): -- SUPERFICIE SUELO (m²): 2.254 TIPO DE FINCA: --

**CONSULTA DESCRIPTIVA Y GRÁFICA DE DATOS CATASTRALES BIENES INMUEBLES DE NATURALEZA RÚSTICA**  
Municipio de PUIG Provincia de VALENCIA

INFORMACIÓN GRÁFICA E: 1/4000

Este documento no es una certificación catastral, pero sus datos pueden ser verificados a través del "Acceso a datos catastrales no protegidos" de la SEC.

Martes , 28 de Septiembre de 2010

731,000 Coordenadas UTM, en metros.  
 --- Límite de Manzana  
 --- Límite de Parcela  
 --- Límite de Construcciones  
 --- Mobiliario y aceras  
 --- Límite zona verde  
 --- Hidrografía



# Ayuntamiento de El Puig

Inventario de Bienes al 31 de Diciembre de 2010

## Bienes Inmuebles (Epigrafe 1º)

### Fichas de Viales y otros Bienes Rústicos

Nº. Inv.: **5308** Nombre de la Finca: **Camino** Estado: **ALTA**

Naturaleza: **Rústica** Tipo: **Camino** Referencia Catastral: **46206A021090180000MF** Situación: Polígono 21 Parcela 9018

Linderos: Ved plano catastral incluido

Dominio: Uso Público

Cuenta del PGCP: 2000

Superficie (m2): 1.000,00

Longitud (m): 249,26

Anchura (m): 4,01

#### Característica del estado de conservación:

Tierra natural

Valor en Venta: **1,00 €**

#### Observaciones:

Empty box for observations.

Fecha de realización Inventario: 31/12/2010

Fecha de Alta en Inventario: 28/09/2010

GOBIERNO DE ESPAÑA MINISTERIO DE ECONOMÍA Y HACIENDA SECRETARÍA DE ESTADO DE HACIENDA Y PRESUPUESTOS SECRETARÍA GENERAL DE HACIENDA DIRECCIÓN GENERAL DEL CATASTRO Sede Electrónica del Catastro

**REFERENCIA CATASTRAL DEL INMUEBLE**  
46206A021090180000MF

**DATOS DEL INMUEBLE**

LOCALIZACIÓN:  
Polígono 21 Parcela 9018  
CAMINO, PUIG [VALENCIA]

USO LOCAL PRINCIPAL:  
Agrario [Vía de comunicación de dominio público 00] AÑO CONSTRUCCIÓN: [ ]

COEFICIENTE DE PARTICIPACIÓN: 100,000000 SUPERFICIE CONSTRUIDA (m²): [ ]

**DATOS DE LA FINCA A LA QUE PERTENECE EL INMUEBLE**

SITUACIÓN:  
Polígono 21 Parcela 9018  
CAMINO, PUIG [VALENCIA]

SUPERFICIE CONSTRUIDA (m²): [ ] SUPERFICIE SUELO (m²): 1.000 TIPO DE FINCA: [ ]

**CONSULTA DESCRIPTIVA Y GRÁFICA DE DATOS CATASTRALES BIENES INMUEBLES DE NATURALEZA RÚSTICA**  
Municipio de PUIG Provincia de VALENCIA  
INFORMACIÓN GRÁFICA E: 1/2500

Este documento no es una certificación catastral, pero sus datos pueden ser verificados a través del "Acceso a datos catastrales no protegidos" de la SEC.

Martes , 28 de Septiembre de 2010

731,000 Coordenadas UTM, en metros.  
 --- Límite de Manzana  
 --- Límite de Parcela  
 --- Límite de Construcciones  
 --- Mobiliario y aceras  
 --- Límite zona verde  
 --- Hidrografía





# Ayuntamiento de El Puig

Inventario de Bienes al 31 de Diciembre de 2010

## Bienes Inmuebles (Epigrafe 1º)

### Fichas de Viales y otros Bienes Rústicos

Nº. Inv.: **5309** Nombre de la Finca: **Camino** Estado: **ALTA**

Naturaleza: **Rústica** Tipo: **Camino** Referencia Catastral: **46206A021090190000MM** Situación: Polígono 21 Parcela 9019

Linderos: Ved plano catastral incluido

Dominio: Uso Público Cuenta del PGCP: 2000

Superficie (m2):	1.106,00
Longitud (m):	276,31
Anchura (m):	4,00

#### Característica del estado de conservación:

Tierra natural

Valor en Venta: **1,00 €**

#### Observaciones:

Fecha de realización Inventario: **31/12/2010**

Fecha de Alta en Inventario: **28/09/2010**

GOBIERNO DE ESPAÑA MINISTERIO DE ECONOMÍA Y HACIENDA SECRETARÍA DE ESTADO DE HACIENDA Y PRESUPUESTOS SECRETARÍA GENERAL DE HACIENDA DIRECCIÓN GENERAL DEL CATASTRO Sede Electrónica del Catastro

### CONSULTA DESCRIPTIVA Y GRÁFICA DE DATOS CATASTRALES BIENES INMUEBLES DE NATURALEZA RÚSTICA

Municipio de PUIG Provincia de VALENCIA

INFORMACIÓN GRÁFICA E: 1/2500

REFERENCIA CATASTRAL DEL INMUEBLE **46206A021090190000MM**

**DATOS DEL INMUEBLE**

LOCALIZACIÓN: Polígono 21 Parcela 9019 CAMINO. PUIG [VALENCIA]

USO LOCAL PRINCIPAL: Agrario [Vía de comunicación de dominio público 00] AÑO CONSTRUCCIÓN: --

COEFICIENTE DE PARTICIPACIÓN: 100,000000 SUPERFICIE CONSTRUIDA (m²): --

**DATOS DE LA FINCA A LA QUE PERTENECE EL INMUEBLE**

SITUACIÓN: Polígono 21 Parcela 9019 CAMINO. PUIG [VALENCIA]

SUPERFICIE CONSTRUIDA (m²): -- SUPERFICIE SUELO (m²): 1.106 TIPO DE FINCA: --

Este documento no es una certificación catastral, pero sus datos pueden ser verificados a través del "Acceso a datos catastrales no protegidos" de la SEC.

Martes, 28 de Septiembre de 2010

730,900 Coordenadas UTM, en metros.  
 --- Límite de Manzana  
 --- Límite de Parcela  
 --- Límite de Construcciones  
 --- Mobiliario y aceras  
 --- Límite zona verde  
 --- Hidrografía



Nº. Inv.: **5310** Nombre de la Finca: **Camino** Estado: **ALTA**

Naturaleza: **Rústica** Tipo: **Camino** Referencia Catastral: **46206A022090120000MZ** Situación: Polígono 22 Parcela 9012

Linderos: Ved plano catastral incluido

Dominio: Uso Público Cuenta del PGCP: 2010

Superficie (m2):	2.993,00
Longitud (m):	754,52
Anchura (m):	3,97

**Característica del estado de conservación:**

Zahorra

Valor en Venta: **1,00 €**

**Observaciones:**

Fecha de realización Inventario: **31/12/2010**

Fecha de Alta en Inventario: **28/09/2010**

**REFERENCIA CATASTRAL DEL INMUEBLE**  
**46206A022090120000MZ**

**DATOS DEL INMUEBLE**

LOCALIZACIÓN:  
Polígono 22 Parcela 9012  
**CAMINO. PUIG [VALENCIA]**

USO LOCAL PRINCIPAL:  
**Agrario [Vía de comunicación de dominio público 00]** AÑO CONSTRUCCIÓN:

CODIFICANTE DE PARTICIPACIÓN:  SUPERFICIE CONSTRUIDA (m²):

**DATOS DE LA FINCA A LA QUE PERTENECE EL INMUEBLE**

SITUACIÓN:  
Polígono 22 Parcela 9012  
**CAMINO. PUIG [VALENCIA]**

SUPERFICIE CONSTRUIDA (m²):  SUPERFICIE SUELO (m²):  TIPO DE FINCA:

**CONSULTA DESCRIPTIVA Y GRÁFICA DE DATOS CATASTRALES BIENES INMUEBLES DE NATURALEZA RÚSTICA**

Municipio de PUIG Provincia de VALENCIA

INFORMACIÓN GRÁFICA E: 1/5000

Este documento no es una certificación catastral, pero sus datos pueden ser verificados a través del "Acceso a datos catastrales no protegidos" de la SEC.

730,000 Coordenadas UTM, en metros.  
 - Límite de Manzana  
 - Límite de Parcela  
 - Límite de Construcciones  
 - Mobiliario y aceras  
 - Límite zona verde  
 - Hidrografía

Lunes, 27 de Septiembre de 2010



Nº. Inv.: **5311** Nombre de la Finca: **Camino** Estado: **ALTA**

Naturaleza: **Rústica** Tipo: **Camino** Referencia Catastral: **46206A022090130000MU** Situación: Polígono 22 Parcela 9013

Linderos: Ved plano catastral incluido

Dominio: **Uso Público** Cuenta del PGCP: **2010**

Superficie (m2):	1.750,00
Longitud (m):	437,67
Anchura (m):	4,00

**Característica del estado de conservación:**

Zahorra

Valor en Venta: **1,00 €**

**Observaciones:**

Fecha de realización Inventario: **31/12/2010**

Fecha de Alta en Inventario: **28/09/2010**

**REFERENCIA CATASTRAL DEL INMUEBLE**  
46206A022090130000MU

**DATOS DEL INMUEBLE**

LOCALIZACIÓN:  
Polígono 22 Parcela 9013  
CAMINO. PUIG [VALENCIA]

USO LOCAL PRINCIPAL:  
Agrario [Vía de comunicación de dominio público 00]

AÑO CONSTRUCCIÓN:

COEFICIENTE DE PARTICIPACIÓN:  SUPERFICIE CONSTRUIDA (m²):

**DATOS DE LA FINCA A LA QUE PERTENECE EL INMUEBLE**

SITUACIÓN:  
Polígono 22 Parcela 9013  
CAMINO. PUIG [VALENCIA]

SUPERFICIE CONSTRUIDA (m²):  SUPERFICIE SUELO (m²):  TIPO DE FINCA:

**CONSULTA DESCRIPTIVA Y GRÁFICA DE DATOS CATASTRALES BIENES INMUEBLES DE NATURALEZA RÚSTICA**  
Municipio de PUIG Provincia de VALENCIA

INFORMACIÓN GRÁFICA E: 1/4000

Este documento no es una certificación catastral, pero sus datos pueden ser verificados a través del "Acceso a datos catastrales no protegidos" de la SEC.

Martes, 28 de Septiembre de 2010

730,000 Coordenadas UTM, en metros.  
 Límite de Manzana  
 Límite de Parcela  
 Límite de Construcciones  
 Mobiliario y aceras  
 Límite zona verde  
 Hidrografía



# Ayuntamiento de El Puig

Inventario de Bienes al 31 de Diciembre de 2010

## Bienes Inmuebles (Epigrafe 1º)

### Fichas de Viales y otros Bienes Rústicos

Nº. Inv.: **5312** Nombre de la Finca: **Camino** Estado: **ALTA**

Naturaleza: **Rústica** Tipo: **Camino** Referencia Catastral: **46206A022090140000MH** Situación: Polígono 22 Parcela 9014

Linderos: Ved plano catastral incluido

Dominio: Uso Público

Cuenta del PGCP: **2000**

Superficie (m2): 1.280,00

Longitud (m): 314,17

Anchura (m): 4,07

#### Característica del estado de conservación:

Tierra natural

Valor en Venta: **1,00 €**

#### Observaciones:

Empty box for observations.

Fecha de realización Inventario: **31/12/2010**

Fecha de Alta en Inventario: **28/09/2010**

GOBIERNO DE ESPAÑA MINISTERIO DE ECONOMÍA Y HACIENDA SECRETARÍA DE ESTADO DE HACIENDA Y PRESUPUESTOS SECRETARÍA GENERAL DE HACIENDA DIRECCIÓN GENERAL DEL CATASTRO Sede Electrónica del Catastro

**REFERENCIA CATASTRAL DEL INMUEBLE**  
46206A022090140000MH

**DATOS DEL INMUEBLE**

LOCALIZACIÓN:  
Polígono 22 Parcela 9014  
CAMINO. PUIG [VALENCIA]

USO LOCAL PRINCIPAL:  
Agrario [Vía de comunicación de dominio público 00] AÑO CONSTRUCCIÓN:

CODIFICANTE DE PARTICIPACIÓN: 100,000000 SUPERFICIE CONSTRUÍDA (m²): --

**DATOS DE LA FINCA A LA QUE PERTENECE EL INMUEBLE**

SITUACIÓN:  
Polígono 22 Parcela 9014  
CAMINO. PUIG [VALENCIA]

SUPERFICIE CONSTRUÍDA (m²): -- SUPERFICIE SUELO (m²): 1.280 TIPO DE FINCA: --

**CONSULTA DESCRIPTIVA Y GRÁFICA DE DATOS CATASTRALES BIENES INMUEBLES DE NATURALEZA RÚSTICA**  
Municipio de PUIG Provincia de VALENCIA  
INFORMACIÓN GRÁFICA E: 1/2500

Este documento no es una certificación catastral, pero sus datos pueden ser verificados a través del "Acceso a datos catastrales no protegidos" de la SEC.

Martes, 28 de Septiembre de 2010

730,100 Coordenadas UTM, en metros.  
 Límite de Manzana  
 Límite de Parcela  
 Límite de Construcciones  
 Mobiliario y aceras  
 Límite zona verde  
 Hidrografía



# Ayuntamiento de El Puig

Inventario de Bienes al 31 de Diciembre de 2010

## Bienes Inmuebles (Epigrafe 1º)

### Fichas de Viales y otros Bienes Rústicos

Nº. Inv.: **5313** Nombre de la Finca: **Camino** Estado: **ALTA**

Naturaleza: **Rústica** Tipo: **Camino** Referencia Catastral: **46206A022090150000MW** Situación: Polígono 22 Parcela 9015

Linderos: Ved plano catastral incluido

Dominio: Uso Público

Cuenta del PGCP: 2010

Superficie (m2): 2.016,00

Longitud (m): 521,22

Anchura (m): 3,87

#### Característica del estado de conservación:

Zahorra

Valor en Venta: **1,00 €**

#### Observaciones:

Empty box for observations.

Fecha de realización Inventario: 31/12/2010

Fecha de Alta en Inventario: 28/09/2010

GOBIERNO DE ESPAÑA MINISTERIO DE ECONOMÍA Y HACIENDA SECRETARÍA DE ESTADO DE HACIENDA Y PRESUPUESTOS SECRETARÍA GENERAL DE HACIENDA DIRECCIÓN GENERAL DEL CATASTRO Sede Electrónica del Catastro

**CONSULTA DESCRIPTIVA Y GRÁFICA DE DATOS CATASTRALES BIENES INMUEBLES DE NATURALEZA RÚSTICA**  
Municipio de PUIG Provincia de VALENCIA  
INFORMACIÓN GRÁFICA E: 1/5000

**REFERENCIA CATASTRAL DEL INMUEBLE**  
46206A022090150000MW

**DATOS DEL INMUEBLE**

LOCALIZACIÓN:  
Polígono 22 Parcela 9015  
CAMINO. PUIG [VALENCIA]

USO LOCAL PRINCIPAL:  
Agrario [Vía de comunicación de dominio público 00] AÑO CONSTRUCCIÓN: --

CODIFICANTE DE PARTICIPACIÓN: 100,000000 SUPERFICIE CONSTRUIDA (m²): --

**DATOS DE LA FINCA A LA QUE PERTENECE EL INMUEBLE**

SITUACIÓN:  
Polígono 22 Parcela 9015  
CAMINO. PUIG [VALENCIA]

SUPERFICIE CONSTRUIDA (m²): -- SUPERFICIE SUELO (m²): 2.016 TIPO DE FINCA: --

Este documento no es una certificación catastral, pero sus datos pueden ser verificados a través del "Acceso a datos catastrales no protegidos" de la SEC.

Martes, 28 de Septiembre de 2010

730,000 Coordenadas UTM, en metros.  
 Límite de Manzana  
 Límite de Parcela  
 Límite de Construcciones  
 Mobiliario y aceras  
 Límite zona verde  
 Hidrografía





# Ayuntamiento de El Puig

Inventario de Bienes al 31 de Diciembre de 2010

## Bienes Inmuebles (Epigrafe 1º)

### Fichas de Viales y otros Bienes Rústicos

Nº. Inv.: **5314** Nombre de la Finca: **Camino** Estado: **ALTA**

Naturaleza: **Rústica** Tipo: **Camino** Referencia Catastral: **46206A022090160000MA** Situación: Polígono 22 Parcela 9016

Linderos: Ved plano catastral incluido

Dominio: Uso Público Cuenta del PGCP: 2010

Superficie (m2):	3.116,00
Longitud (m):	789,30
Anchura (m):	3,95

#### Característica del estado de conservación:

Zahorra

Valor en Venta: **1,00 €**

#### Observaciones:

Fecha de realización Inventario: **31/12/2010**

Fecha de Alta en Inventario: **28/09/2010**

**REFERENCIA CATASTRAL DEL INMUEBLE**  
46206A022090160000MA

**DATOS DEL INMUEBLE**

LOCALIZACIÓN:  
Polígono 22 Parcela 9016  
CAMINO. PUIG [VALENCIA]

USO LOCAL PRINCIPAL:  
Agrario [Vía de comunicación de dominio público 00]

AÑO CONSTRUCCIÓN:

COEFICIENTE DE PARTICIPACIÓN:  SUPERFICIE CONSTRUIDA (m²):

**DATOS DE LA FINCA A LA QUE PERTENECE EL INMUEBLE**

SITUACIÓN:  
Polígono 22 Parcela 9016  
CAMINO. PUIG [VALENCIA]

SUPERFICIE CONSTRUIDA (m²):  SUPERFICIE SUELO (m²):  TIPO DE FINCA:

**CONSULTA DESCRIPTIVA Y GRÁFICA DE DATOS CATASTRALES BIENES INMUEBLES DE NATURALEZA RÚSTICA**

Municipio de PUIG Provincia de VALENCIA

INFORMACIÓN GRÁFICA E: 1/5000

Este documento no es una certificación catastral, pero sus datos pueden ser verificados a través del "Acceso a datos catastrales no protegidos" de la SEC.

Martes , 28 de Septiembre de 2010



# Ayuntamiento de El Puig

Inventario de Bienes al 31 de Diciembre de 2010

## Bienes Inmuebles (Epigrafe 1º)

### Fichas de Viales y otros Bienes Rústicos

Nº. Inv.: **5315** Nombre de la Finca: **SENDA** Estado: **ALTA**

Naturaleza: **Rústica** Tipo: **Camino** Referencia Catastral: **46206A022090180000MY** Situación: Polígono 22 Parcela 9018

Linderos: Ved plano catastral incluido

Dominio: Uso Público

Cuenta del PGCP: 2010

Superficie (m2): 2.631,00

Longitud (m): 678,05

Anchura (m): 3,88

#### Característica del estado de conservación:

Zahorra

Valor en Venta: **1,00 €**

#### Observaciones:

GOBIERNO DE ESPAÑA MINISTERIO DE ECONOMÍA Y HACIENDA SECRETARÍA DE ESTADO DE HACIENDA Y PRESUPUESTOS SECRETARÍA GENERAL DE HACIENDA DIRECCIÓN GENERAL DEL CATASTRO Sede Electrónica del Catastro

### CONSULTA DESCRIPTIVA Y GRÁFICA DE DATOS CATASTRALES BIENES INMUEBLES DE NATURALEZA RÚSTICA

Municipio de PUIG Provincia de VALENCIA

INFORMACIÓN GRÁFICA E: 1/5000

REFERENCIA CATASTRAL DEL INMUEBLE 46206A022090180000MY

**DATOS DEL INMUEBLE**

LOCALIZACIÓN: Polígono 22 Parcela 9018 SENDA. PUIG [VALENCIA]

USO LOCAL PRINCIPAL: Agrario [Vía de comunicación de dominio público 00] AÑO CONSTRUCCIÓN: --

COEFICIENTE DE PARTICIPACIÓN: 100,000000 SUPERFICIE CONSTRUIDA (m²): --

**DATOS DE LA FINCA A LA QUE PERTENECE EL INMUEBLE**

SITUACIÓN: Polígono 22 Parcela 9018 SENDA. PUIG [VALENCIA]

SUPERFICIE CONSTRUIDA (m²): -- SUPERFICIE SUELO (m²): 2.631 TIPO DE FINCA: --

Este documento no es una certificación catastral, pero sus datos pueden ser verificados a través del "Acceso a datos catastrales no protegidos" de la SEC.

Martes , 28 de Septiembre de 2010

729,800 Coordenadas UTM, en metros.  
 --- Límite de Manzana  
 --- Límite de Parcela  
 --- Límite de Construcciones  
 --- Mobiliario y aceras  
 --- Límite zona verde  
 --- Hidrografía



# Ayuntamiento de El Puig

Inventario de Bienes al 31 de Diciembre de 2010

## Bienes Inmuebles (Epigrafe 1º)

### Fichas de Viales y otros Bienes Rústicos

Nº. Inv.: **5316** Nombre de la Finca: **Camino** Estado: **ALTA**

Naturaleza: **Rústica** Tipo: **Camino** Referencia Catastral: **46206A022090190000MG** Situación: Polígono 22 Parcela 9019

Linderos: Ved plano catastral incluido

Dominio: Uso Público

Cuenta del PGCP: **2000**

Superficie (m2): 332,00

Longitud (m): 156,30

Anchura (m): 2,12

#### Característica del estado de conservación:

Tierra natural

Valor en Venta: **1,00 €**

#### Observaciones:

Empty box for observations.

Fecha de realización Inventario: **31/12/2010**

Fecha de Alta en Inventario: **28/09/2010**

GOBIERNO DE ESPAÑA MINISTERIO DE ECONOMÍA Y HACIENDA SECRETARÍA DE ESTADO DE HACIENDA Y PRESUPUESTOS SECRETARÍA GENERAL DE HACIENDA DIRECCIÓN GENERAL DEL CATASTRO Sede Electrónica del Catastro

**REFERENCIA CATASTRAL DEL INMUEBLE**  
46206A022090190000MG

**DATOS DEL INMUEBLE**

LOCALIZACIÓN:  
Polígono 22 Parcela 9019  
CAMINO. PUIG [VALENCIA]

USO LOCAL PRINCIPAL:  
Agrario [Vía de comunicación de dominio público 00] AÑO CONSTRUCCIÓN: [ ]

COEFICIENTE DE PARTICIPACIÓN: 100,000000 SUPERFICIE CONSTRUIDA (m²): [ ]

**DATOS DE LA FINCA A LA QUE PERTENECE EL INMUEBLE**

SITUACIÓN:  
Polígono 22 Parcela 9019  
CAMINO. PUIG [VALENCIA]

SUPERFICIE CONSTRUIDA (m²): [ ] SUPERFICIE SUELO (m²): 332 TIPO DE FINCA: [ ]

**CONSULTA DESCRIPTIVA Y GRÁFICA DE DATOS CATASTRALES BIENES INMUEBLES DE NATURALEZA RÚSTICA**  
Municipio de PUIG Provincia de VALENCIA  
INFORMACIÓN GRÁFICA E: 1/2000

Este documento no es una certificación catastral, pero sus datos pueden ser verificados a través del "Acceso a datos catastrales no protegidos" de la SEC.

Martes, 28 de Septiembre de 2010

729,500 Coordenadas UTM, en metros.  
 Límite de Manzana  
 Límite de Parcela  
 Límite de Construcciones  
 Mobiliario y aceras  
 Límite zona verde  
 Hidrografía



# Ayuntamiento de El Puig

Inventario de Bienes al 31 de Diciembre de 2010

## Bienes Inmuebles (Epigrafe 1º)

### Fichas de Viales y otros Bienes Rústicos

Nº. Inv.: **5317**

Nombre de la Finca: **CM VIEJO SAGUNTO**

Estado: **ALTA**

Naturaleza: **Rústica**

Tipo: **Camino**

Referencia Catastral: **46206A022090200000MB**

Situación: **Polígono 22 Parcela 9020**

Linderos: Ved plano catastral incluido

Dominio: **Uso Público**

Cuenta del PGCP: **2010**

Superficie (m2): 2.566,00

Longitud (m): 493,95

Anchura (m): 5,19

#### Característica del estado de conservación:

Asfaltado

Valor en Venta: **1,00 €**

#### Observaciones:

Empty box for observations.

Fecha de realización Inventario: **31/12/2010**

Fecha de Alta en Inventario: **28/09/2010**

GOBIERNO DE ESPAÑA, MINISTERIO DE ECONOMÍA Y HACIENDA, SECRETARÍA DE ESTADO DE HACIENDA Y PRESUPUESTOS, SECRETARÍA GENERAL DE HACIENDA, DIRECCIÓN GENERAL DEL CATASTRO, Sede Electrónica del Catastro

### CONSULTA DESCRIPTIVA Y GRÁFICA DE DATOS CATASTRALES BIENES INMUEBLES DE NATURALEZA RÚSTICA

Municipio de PUIG Provincia de VALENCIA

INFORMACIÓN GRÁFICA E: 1/4000

REFERENCIA CATASTRAL DEL INMUEBLE: **46206A022090200000MB**

**DATOS DEL INMUEBLE**

LOCALIZACIÓN: Polígono 22 Parcela 9020, CM VIEJO SAGUNTO. PUIG [VALENCIA]

USO LOCAL PRINCIPAL: Agrario [Vía de comunicación de dominio público 00], AÑO CONSTRUCCIÓN: [ ]

COEFICIENTE DE PARTICIPACIÓN: 100,000000, SUPERFICIE CONSTRUIDA (m²): [ ]

**DATOS DE LA FINCA A LA QUE PERTENECE EL INMUEBLE**

SITUACIÓN: Polígono 22 Parcela 9020, CM VIEJO SAGUNTO. PUIG [VALENCIA]

SUPERFICIE CONSTRUIDA (m²): [ ], SUPERFICIE SUELO (m²): 2.566, TIPO DE FINCA: [ ]

Este documento no es una certificación catastral, pero sus datos pueden ser verificados a través del "Acceso a datos catastrales no protegidos" de la SEC.

Martes, 28 de Septiembre de 2010

729,600 Coordenadas UTM, en metros.  
 Límite de Manzana  
 Límite de Parcela  
 Límite de Construcciones  
 Mobiliario y aceras  
 Límite zona verde  
 Hidrografía



# Ayuntamiento de El Puig

Inventario de Bienes al 31 de Diciembre de 2010

## Bienes Inmuebles (Epigrafe 1º)

### Fichas de Viales y otros Bienes Rústicos

Nº. Inv.: **5318**

Nombre de la Finca: **Camino**

Estado: **ALTA**

Naturaleza: **Rústica**

Tipo: **Camino**

Referencia Catastral: **46206A022090210000MY**

Situación: **Polígono 22 Parcela 9021**

Linderos: Ved plano catastral incluido

Dominio: **Uso Público**

Cuenta del PGCP: **2000**

Superficie (m2): 667,00

Longitud (m): 158,56

Anchura (m): 4,21

#### Característica del estado de conservación:

Tierra natural

Valor en Venta: **1,00 €**

#### Observaciones:

Empty box for observations.

Fecha de realización Inventario: **31/12/2010**

Fecha de Alta en Inventario: **28/09/2010**

GOBIERNO DE ESPAÑA, MINISTERIO DE ECONOMÍA Y HACIENDA, SECRETARÍA DE ESTADO DE HACIENDA Y PRESUPUESTOS, SECRETARÍA GENERAL DE HACIENDA, DIRECCIÓN GENERAL DEL CATASTRO, Sede Electrónica del Catastro

### CONSULTA DESCRIPTIVA Y GRÁFICA DE DATOS CATASTRALES BIENES INMUEBLES DE NATURALEZA RÚSTICA

Municipio de PUIG Provincia de VALENCIA

REFERENCIA CATASTRAL DEL INMUEBLE: **46206A022090210000MY**

#### DATOS DEL INMUEBLE

LOCALIZACIÓN: Polígono 22 Parcela 9021  
CAMINO. PUIG [VALENCIA]

USO LOCAL PRINCIPAL: Agrario [Vía de comunicación de dominio público 00] AÑO CONSTRUCCIÓN: --

COEFICIENTE DE PARTICIPACIÓN: 100,000000 SUPERFICIE CONSTRUIDA (m²): --

#### DATOS DE LA FINCA A LA QUE PERTENECE EL INMUEBLE

SITUACIÓN: Polígono 22 Parcela 9021  
CAMINO. PUIG [VALENCIA]

SUPERFICIE CONSTRUIDA (m²): -- SUPERFICIE SUELO (m²): 667 TIPO DE FINCA: --

Este documento no es una certificación catastral, pero sus datos pueden ser verificados a través del "Acceso a datos catastrales no protegidos" de la SEC.

Martes, 28 de Septiembre de 2010

729,300 Coordenadas UTM, en metros. 729,400 729,500

4,386,000 4,385,900

TERMINO

Legenda:  
 Límite de Manzana  
 Límite de Parcela  
 Límite de Construcciones  
 Mobiliario y aceras  
 Límite zona verde  
 Hidrografía





# Ayuntamiento de El Puig

Inventario de Bienes al 31 de Diciembre de 2010

## Bienes Inmuebles (Epigrafe 1º)

### Fichas de Viales y otros Bienes Rústicos

Nº. Inv.: **5319** Nombre de la Finca: **Camino** Estado: **ALTA**

Naturaleza: **Rústica** Tipo: **Camino** Referencia Catastral: **46206A022090270000MF** Situación: Polígono 22 Parcela 9027

Linderos: Ved plano catastral incluido

Dominio: Uso Público Cuenta del PGCP: 2010

Superficie (m2):	3.049,00
Longitud (m):	446,49
Anchura (m):	6,83

#### Característica del estado de conservación:

Zahorra

Valor en Venta: **1,00 €**

#### Observaciones:

Fecha de realización Inventario: **31/12/2010**

Fecha de Alta en Inventario: **28/09/2010**

**REFERENCIA CATASTRAL DEL INMUEBLE**  
46206A022090270000MF

**DATOS DEL INMUEBLE**

LOCALIZACIÓN:  
Polígono 22 Parcela 9027  
CAMINO. PUIG [VALENCIA]

USO LOCAL PRINCIPAL:  
Agrario [Vía de comunicación de dominio público 00] AÑO CONSTRUCCIÓN: [ ]

CODIFICANTE DE PARTICIPACIÓN: 100,000000 SUPERFICIE CONSTRUIDA (m²): --

**DATOS DE LA FINCA A LA QUE PERTENECE EL INMUEBLE**

SITUACIÓN:  
Polígono 22 Parcela 9027  
CAMINO. PUIG [VALENCIA]

SUPERFICIE CONSTRUIDA (m²): -- SUPERFICIE SUELO (m²): 3.049 TIPO DE FINCA: --

**CONSULTA DESCRIPTIVA Y GRÁFICA DE DATOS CATASTRALES BIENES INMUEBLES DE NATURALEZA RÚSTICA**

Municipio de PUIG Provincia de VALENCIA

INFORMACIÓN GRÁFICA E: 1/4000

Este documento no es una certificación catastral, pero sus datos pueden ser verificados a través del "Acceso a datos catastrales no protegidos" de la SEC.

Martes , 28 de Septiembre de 2010

730,000 Coordenadas UTM, en metros.  
 Límite de Manzana  
 Límite de Parcela  
 Límite de Construcciones  
 Mobiliario y aceras  
 Límite zona verde  
 Hidrografía



# Ayuntamiento de El Puig

Inventario de Bienes al 31 de Diciembre de 2010

## Bienes Inmuebles (Epigrafe 1º)

### Fichas de Viales y otros Bienes Rústicos

Nº. Inv.: **5320** Nombre de la Finca: **Camino** Estado: **ALTA**

Naturaleza: **Rústica** Tipo: **Camino** Referencia Catastral: **46206A022090280000MM** Situación: Polígono 22 Parcela 9028

Linderos: Ved plano catastral incluido

Dominio: Uso Público Cuenta del PGCP: 2010

Superficie (m2):	2.077,00
Longitud (m):	323,88
Anchura (m):	6,41

#### Característica del estado de conservación:

Asfaltado

Valor en Venta: **1,00 €**

#### Observaciones:

Fecha de realización Inventario: **31/12/2010**

Fecha de Alta en Inventario: **28/09/2010**

GOBIERNO DE ESPAÑA MINISTERIO DE ECONOMÍA Y HACIENDA SECRETARÍA DE ESTADO DE HACIENDA Y PRESUPUESTOS SECRETARÍA GENERAL DE HACIENDA DIRECCIÓN GENERAL DEL CATASTRO Sede Electrónica del Catastro

**CONSULTA DESCRIPTIVA Y GRÁFICA DE DATOS CATASTRALES BIENES INMUEBLES DE NATURALEZA RÚSTICA**  
Municipio de PUIG Provincia de VALENCIA  
E: 1/2000

**REFERENCIA CATASTRAL DEL INMUEBLE**  
46206A022090280000MM

**DATOS DEL INMUEBLE**

LOCALIZACIÓN:  
Polígono 22 Parcela 9028  
CAMINO. PUIG [VALENCIA]

USO LOCAL PRINCIPAL:  
Agrario [Vía de comunicación de dominio público 00] AÑO CONSTRUCCIÓN:

COEFICIENTE DE PARTICIPACIÓN: 100,000000 SUPERFICIE CONSTRUIDA (m²): --

**DATOS DE LA FINCA A LA QUE PERTENECE EL INMUEBLE**

SITUACIÓN:  
Polígono 22 Parcela 9028  
CAMINO. PUIG [VALENCIA]

SUPERFICIE CONSTRUIDA (m²): -- SUPERFICIE SUELO (m²): 2.077 TIPO DE FINCA: Suelo sin edificar

Este documento no es una certificación catastral, pero sus datos pueden ser verificados a través del "Acceso a datos catastrales no protegidos" de la SEC.  
Martes, 28 de Septiembre de 2010

730,100 Coordenadas UTM, en metros.  
— Límite de Manzana  
— Límite de Parcela  
— Límite de Construcciones  
— Mobiliario y aceras  
— Límite zona verde  
— Hidrografía



# Ayuntamiento de El Puig

Inventario de Bienes al 31 de Diciembre de 2010

## Bienes Inmuebles (Epigrafe 1º)

### Fichas de Viales y otros Bienes Rústicos

Nº. Inv.: **5321** Nombre de la Finca: **Camino** Estado: **ALTA**

Naturaleza: **Rústica** Tipo: **Camino** Referencia Catastral: **46206A022090290000MO** Situación: Polígono 22 Parcela 9029

Linderos: Ved plano catastral incluido

Dominio: Uso Público Cuenta del PGCP: 2010

Superficie (m2):	2.221,00
Longitud (m):	291,82
Anchura (m):	7,61

#### Característica del estado de conservación:

Zahorra

Valor en Venta: **1,00 €**

#### Observaciones:

Fecha de realización Inventario: **31/12/2010**

Fecha de Alta en Inventario: **28/09/2010**

GOBIERNO DE ESPAÑA MINISTERIO DE ECONOMÍA Y HACIENDA SECRETARÍA DE ESTADO DE HACIENDA Y PRESUPUESTOS SECRETARÍA GENERAL DE HACIENDA DIRECCIÓN GENERAL DEL CATASTRO Sede Electrónica del Catastro

**REFERENCIA CATASTRAL DEL INMUEBLE**  
46206A022090290000MO

**DATOS DEL INMUEBLE**

LOCALIZACIÓN:  
Polígono 22 Parcela 9029  
CAMINO. PUIG [VALENCIA]

USO LOCAL PRINCIPAL:  
Agrario [Vía de comunicación de dominio público 00] AÑO CONSTRUCCIÓN: [ ]

CODIFICANTE DE PARTICIPACIÓN: 100,000000 SUPERFICIE CONSTRUIDA (m²): [ ]

**DATOS DE LA FINCA A LA QUE PERTENECE EL INMUEBLE**

SITUACIÓN:  
Polígono 22 Parcela 9029  
CAMINO. PUIG [VALENCIA]

SUPERFICIE CONSTRUIDA (m²): [ ] SUPERFICIE SUELO (m²): 2.221 TIPO DE FINCA: Suelo sin edificar

**CONSULTA DESCRIPTIVA Y GRÁFICA DE DATOS CATASTRALES BIENES INMUEBLES DE NATURALEZA RÚSTICA**  
Municipio de PUIG Provincia de VALENCIA  
INFORMACIÓN GRÁFICA E: 1/2000

Este documento no es una certificación catastral, pero sus datos pueden ser verificados a través del "Acceso a datos catastrales no protegidos" de la SEC.

Martes, 28 de Septiembre de 2010

730,400 Coordenadas UTM, en metros.  
 Límite de Manzana  
 Límite de Parcela  
 Límite de Construcciones  
 Mobiliario y aceras  
 Límite zona verde  
 Hidrografía



# Ayuntamiento de El Puig

Inventario de Bienes al 31 de Diciembre de 2010

## Bienes Inmuebles (Epigrafe 1º)

### Fichas de Viales y otros Bienes Rústicos

Nº. Inv.: **5322** Nombre de la Finca: **CM FONDO** Estado: **ALTA**

Naturaleza: **Rústica** Tipo: **Camino** Referencia Catastral: **46206A022090310000MM** Situación: Polígono 22 Parcela 9031

Linderos: Ved plano catastral incluido

Dominio: Uso Público

Cuenta del PGCP: 2010

Superficie (m2): 865,00

Longitud (m): 430,25

Anchura (m): 2,01

#### Característica del estado de conservación:

Zahorra

Valor en Venta: **1,00 €**

#### Observaciones:

Empty box for observations.

Fecha de realización Inventario: 31/12/2010

Fecha de Alta en Inventario: 28/09/2010

GOBIERNO DE ESPAÑA MINISTERIO DE ECONOMÍA Y HACIENDA SECRETARÍA DE ESTADO DE HACIENDA Y PRESUPUESTOS SECRETARÍA GENERAL DE HACIENDA DIRECCIÓN GENERAL DEL CATASTRO Sede Electrónica del Catastro

**CONSULTA DESCRIPTIVA Y GRÁFICA DE DATOS CATASTRALES BIENES INMUEBLES DE NATURALEZA RÚSTICA**  
Municipio de PUIG Provincia de VALENCIA  
INFORMACIÓN GRÁFICA E: 1/5000

**REFERENCIA CATASTRAL DEL INMUEBLE**  
46206A022090310000MM

**DATOS DEL INMUEBLE**

LOCALIZACIÓN:  
Polígono 22 Parcela 9031  
CM FONDO. PUIG [VALENCIA]

USO LOCAL PRINCIPAL:  
Agrario [Vía de comunicación de dominio público 00] AÑO CONSTRUCCIÓN: --

COEFICIENTE DE PARTICIPACIÓN: 100,000000 SUPERFICIE CONSTRUIDA (m²): --

**DATOS DE LA FINCA A LA QUE PERTENECE EL INMUEBLE**

SITUACIÓN:  
Polígono 22 Parcela 9031  
CM FONDO. PUIG [VALENCIA]

SUPERFICIE CONSTRUIDA (m²): -- SUPERFICIE SUELO (m²): 865 TIPO DE FINCA: --

Este documento no es una certificación catastral, pero sus datos pueden ser verificados a través del "Acceso a datos catastrales no protegidos" de la SEC.

Martes, 28 de Septiembre de 2010

730,800 Coordenadas UTM, en metros.  
 --- Límite de Manzana  
 --- Límite de Parcela  
 --- Límite de Construcciones  
 --- Mobiliario y aceras  
 --- Límite zona verde  
 --- Hidrografía





# Ayuntamiento de El Puig

Inventario de Bienes al 31 de Diciembre de 2010

## Bienes Inmuebles (Epigrafe 1º)

### Fichas de Viales y otros Bienes Rústicos

Nº. Inv.: **5323** Nombre de la Finca: **Camino** Estado: **ALTA**

Naturaleza: **Rústica** Tipo: **Camino** Referencia Catastral: **46206A022090320000MO** Situación: Polígono 22 Parcela 9032

Linderos: Ved plano catastral incluido

Dominio: Uso Público

Cuenta del PGCP: 2010

Superficie (m2): 1.748,00

Longitud (m): 363,93

Anchura (m): 4,80

#### Característica del estado de conservación:

Zahorra

Valor en Venta: **1,00 €**

#### Observaciones:

Empty box for observations.

Fecha de realización Inventario: 31/12/2010

Fecha de Alta en Inventario: 28/09/2010

GOBIERNO DE ESPAÑA MINISTERIO DE ECONOMÍA Y HACIENDA SECRETARÍA DE ESTADO DE HACIENDA Y PRESUPUESTOS SECRETARÍA GENERAL DE HACIENDA DIRECCIÓN GENERAL DEL CATASTRO Sede Electrónica del Catastro

**REFERENCIA CATASTRAL DEL INMUEBLE**  
46206A022090320000MO

**DATOS DEL INMUEBLE**

LOCALIZACIÓN:  
Polígono 22 Parcela 9032  
CAMINO. PUIG [VALENCIA]

USO LOCAL PRINCIPAL:  
Agrario [Vía de comunicación de dominio público 00] AÑO CONSTRUCCIÓN: [ ]

COEFICIENTE DE PARTICIPACIÓN: 100,000000 SUPERFICIE CONSTRUIDA (m²): [ ]

**DATOS DE LA FINCA A LA QUE PERTENECE EL INMUEBLE**

SITUACIÓN:  
Polígono 22 Parcela 9032  
CAMINO. PUIG [VALENCIA]

SUPERFICIE CONSTRUIDA (m²): [ ] SUPERFICIE SUELO (m²): 1.748 TIPO DE FINCA: [ ]

**CONSULTA DESCRIPTIVA Y GRÁFICA DE DATOS CATASTRALES BIENES INMUEBLES DE NATURALEZA RÚSTICA**  
Municipio de PUIG Provincia de VALENCIA  
INFORMACIÓN GRÁFICA E: 1/4000

Este documento no es una certificación catastral, pero sus datos pueden ser verificados a través del "Acceso a datos catastrales no protegidos" de la SEC.

Martes, 28 de Septiembre de 2010

730.400 Coordenadas UTM, en metros.  
 Límite de Manzana  
 Límite de Parcela  
 Límite de Construcciones  
 Mobiliario y aceras  
 Límite zona verde  
 Hidrografía





Nº. Inv.: **5324** Nombre de la Finca: **Camino** Estado: **ALTA**

Naturaleza: **Rústica** Tipo: **Camino** Referencia Catastral: **46206A022090330000MK** Situación: **Polígono 22 Parcela 9033**

Linderos: Ved plano catastral incluido

Dominio: **Uso Público** Cuenta del PGCP: **2000**

Superficie (m2):	1.630,00
Longitud (m):	416,74
Anchura (m):	3,91

**Característica del estado de conservación:**

Tierra natural

Valor en Venta: **1,00 €**

**Observaciones:**

Fecha de realización Inventario: **31/12/2010**

Fecha de Alta en Inventario: **28/09/2010**

GOBIERNO DE ESPAÑA MINISTERIO DE ECONOMÍA Y HACIENDA SECRETARÍA DE ESTADO DE HACIENDA Y PRESUPUESTOS SECRETARÍA GENERAL DE HACIENDA DIRECCIÓN GENERAL DEL CATASTRO Sede Electrónica del Catastro

**REFERENCIA CATASTRAL DEL INMUEBLE**  
46206A022090330000MK

**DATOS DEL INMUEBLE**

LOCALIZACIÓN:  
Polígono 22 Parcela 9033  
CAMINO. PUIG [VALENCIA]

USO LOCAL PRINCIPAL:  
Agrario [Vía de comunicación de dominio público 00] AÑO CONSTRUCCIÓN: --

CODIFICANTE DE PARTICIPACIÓN: 100,000000 SUPERFICIE CONSTRUIDA (m²): --

**DATOS DE LA FINCA A LA QUE PERTENECE EL INMUEBLE**

SITUACIÓN:  
Polígono 22 Parcela 9033  
CAMINO. PUIG [VALENCIA]

SUPERFICIE CONSTRUIDA (m²): -- SUPERFICIE SUELO (m²): 1.630 TIPO DE FINCA: --

**CONSULTA DESCRIPTIVA Y GRÁFICA DE DATOS CATASTRALES BIENES INMUEBLES DE NATURALEZA RÚSTICA**  
Municipio de PUIG Provincia de VALENCIA  
INFORMACIÓN GRÁFICA E: 1/2500

Este documento no es una certificación catastral, pero sus datos pueden ser verificados a través del "Acceso a datos catastrales no protegidos" de la SEC.

Martes , 28 de Septiembre de 2010

730,500 Coordenadas UTM, en metros.  
 Límite de Manzana  
 Límite de Parcela  
 Límite de Construcciones  
 Mobiliario y aceras  
 Límite zona verde  
 Hidrografía



# Ayuntamiento de El Puig

Inventario de Bienes al 31 de Diciembre de 2010

## Bienes Inmuebles (Epigrafe 1º)

### Fichas de Viales y otros Bienes Rústicos

Nº. Inv.: **5325** Nombre de la Finca: **Camino** Estado: **ALTA**

Naturaleza: **Rústica** Tipo: **Camino** Referencia Catastral: **46206A022090410000MJ** Situación: Polígono 22 Parcela 9041

Linderos: Ved plano catastral incluido

Dominio: Uso Público

Cuenta del PGCP: 2000

Superficie (m2): 654,00

Longitud (m): 153,64

Anchura (m): 4,26

#### Característica del estado de conservación:

Tierra natural

Valor en Venta: **1,00 €**

#### Observaciones:

Empty box for observations.

Fecha de realización Inventario: 31/12/2010

Fecha de Alta en Inventario: 28/09/2010

GOBIERNO DE ESPAÑA MINISTERIO DE ECONOMÍA Y HACIENDA SECRETARÍA DE ESTADO DE HACIENDA Y PRESUPUESTOS SECRETARÍA GENERAL DE HACIENDA DIRECCIÓN GENERAL DEL CATASTRO Sede Electrónica del Catastro

### CONSULTA DESCRIPTIVA Y GRÁFICA DE DATOS CATASTRALES BIENES INMUEBLES DE NATURALEZA RÚSTICA

Municipio de PUIG Provincia de VALENCIA

INFORMACIÓN GRÁFICA E: 1/2000

REFERENCIA CATASTRAL DEL INMUEBLE 46206A022090410000MJ

**DATOS DEL INMUEBLE**

LOCALIZACIÓN: Polígono 22 Parcela 9041 CAMINO, PUIG [VALENCIA]

USO LOCAL PRINCIPAL: Agrario [Vía de comunicación de dominio público 00] AÑO CONSTRUCCIÓN: --

CODIFICANTE DE PARTICIPACIÓN: 100,000000 SUPERFICIE CONSTRUIDA (m²): --

**DATOS DE LA FINCA A LA QUE PERTENECE EL INMUEBLE**

SITUACIÓN: Polígono 22 Parcela 9041 CAMINO, PUIG [VALENCIA]

SUPERFICIE CONSTRUIDA (m²): -- SUPERFICIE SUELO (m²): 654 TIPO DE FINCA: --

Este documento no es una certificación catastral, pero sus datos pueden ser verificados a través del "Acceso a datos catastrales no protegidos" de la SEC.

Martes, 28 de Septiembre de 2010

729,500 Coordenadas UTM, en metros.  
 Límite de Manzana  
 Límite de Parcela  
 Límite de Construcciones  
 Mobiliario y aceras  
 Límite zona verde  
 Hidrografía



# Ayuntamiento de El Puig

Inventario de Bienes al 31 de Diciembre de 2010

## Bienes Inmuebles (Epigrafe 1º)

### Fichas de Viales y otros Bienes Rústicos

Nº. Inv.: **5326** Nombre de la Finca: **Camino** Estado: **ALTA**

Naturaleza: **Rústica** Tipo: **Camino** Referencia Catastral: **46206A022090430000MS** Situación: Polígono 22 Parcela 9043

Linderos: Ved plano catastral incluido

Dominio: Uso Público

Cuenta del PGCP: 2010

Superficie (m2): 809,00

Longitud (m): 201,58

Anchura (m): 4,01

#### Característica del estado de conservación:

Zahorra

Valor en Venta: **1,00 €**

#### Observaciones:

Empty text box for observations.

Fecha de realización Inventario: 31/12/2010

Fecha de Alta en Inventario: 28/09/2010

GOBIERNO DE ESPAÑA MINISTERIO DE ECONOMÍA Y HACIENDA SECRETARÍA DE ESTADO DE HACIENDA Y PRESUPUESTOS SECRETARÍA GENERAL DE HACIENDA DIRECCIÓN GENERAL DEL CATASTRO Sede Electrónica del Catastro

### CONSULTA DESCRIPTIVA Y GRÁFICA DE DATOS CATASTRALES BIENES INMUEBLES DE NATURALEZA RÚSTICA

Municipio de PUIG Provincia de VALENCIA

INFORMACIÓN GRÁFICA E: 1/2000

REFERENCIA CATASTRAL DEL INMUEBLE 46206A022090430000MS

**DATOS DEL INMUEBLE**

LOCALIZACIÓN: Polígono 22 Parcela 9043 CAMINO. PUIG [VALENCIA]

USO LOCAL PRINCIPAL: Agrario [Vía de comunicación de dominio público 00] AÑO CONSTRUCCIÓN: --

COEFICIENTE DE PARTICIPACIÓN: 100,000000 SUPERFICIE CONSTRUIDA (m²): --

**DATOS DE LA FINCA A LA QUE PERTENECE EL INMUEBLE**

SITUACIÓN: Polígono 22 Parcela 9043 CAMINO. PUIG [VALENCIA]

SUPERFICIE CONSTRUIDA (m²): -- SUPERFICIE SUELO (m²): 809 TIPO DE FINCA: --

Este documento no es una certificación catastral, pero sus datos pueden ser verificados a través del "Acceso a datos catastrales no protegidos" de la SEC.

Martes, 28 de Septiembre de 2010

729,800 Coordenadas UTM, en metros.  
 Límite de Manzana  
 Límite de Parcela  
 Límite de Construcciones  
 Mobiliario y aceras  
 Límite zona verde  
 Hidrografía



# Ayuntamiento de El Puig

Inventario de Bienes al 31 de Diciembre de 2010

## Bienes Inmuebles (Epigrafe 1º)

### Fichas de Viales y otros Bienes Rústicos

Nº. Inv.: **5327** Nombre de la Finca: **Camino** Estado: **ALTA**

Naturaleza: **Rústica** Tipo: **Camino** Referencia Catastral: **46206A022090480000MA** Situación: Polígono 22 Parcela 9048

Linderos: Ved plano catastral incluido

Dominio: Uso Público

Cuenta del PGCP: 2010

Superficie (m2): 255,00

Longitud (m): 63,86

Anchura (m): 3,99

#### Característica del estado de conservación:

Asfaltado

Valor en Venta: **1,00 €**

#### Observaciones:

Empty box for observations.

Fecha de realización Inventario: 31/12/2010

Fecha de Alta en Inventario: 28/09/2010

GOBIERNO DE ESPAÑA MINISTERIO DE ECONOMÍA Y HACIENDA SECRETARÍA DE ESTADO DE HACIENDA Y PRESUPUESTOS SECRETARÍA GENERAL DE HACIENDA DIRECCIÓN GENERAL DEL CATASTRO Sede Electrónica del Catastro

### CONSULTA DESCRIPTIVA Y GRÁFICA DE DATOS CATASTRALES BIENES INMUEBLES DE NATURALEZA RÚSTICA

Municipio de PUIG Provincia de VALENCIA

INFORMACIÓN GRÁFICA E: 1/2000

REFERENCIA CATASTRAL DEL INMUEBLE 46206A022090480000MA

#### DATOS DEL INMUEBLE

LOCALIZACIÓN: Polígono 22 Parcela 9048 CAMINO. PUIG [VALENCIA]

USO LOCAL PRINCIPAL: Agrario [Vía de comunicación de dominio público 00] AÑO CONSTRUCCIÓN: --

COEFICIENTE DE PARTICIPACIÓN: 100,000000 SUPERFICIE CONSTRUIDA (m²): --

#### DATOS DE LA FINCA A LA QUE PERTENECE EL INMUEBLE

SITUACIÓN: Polígono 22 Parcela 9048 CAMINO. PUIG [VALENCIA]

SUPERFICIE CONSTRUIDA (m²): -- SUPERFICIE SUELO (m²): 255 TIPO DE FINCA: --

Este documento no es una certificación catastral, pero sus datos pueden ser verificados a través del "Acceso a datos catastrales no protegidos" de la SEC.

Martes, 28 de Septiembre de 2010

729,700 Coordenadas UTM, en metros.  
 --- Límite de Manzana  
 --- Límite de Parcela  
 --- Límite de Construcciones  
 --- Mobiliario y aceras  
 --- Límite zona verde  
 --- Hidrografía



# Ayuntamiento de El Puig

Inventario de Bienes al 31 de Diciembre de 2010

## Bienes Inmuebles (Epigrafe 1º)

### Fichas de Viales y otros Bienes Rústicos

Nº. Inv.: **5328** Nombre de la Finca: **Camino** Estado: **ALTA**

Naturaleza: **Rústica** Tipo: **Camino** Referencia Catastral: **46206A022090490000MB** Situación: Polígono 22 Parcela 9049

Linderos: Ved plano catastral incluido

Dominio: Uso Público

Cuenta del PGCP: 2010

Superficie (m2): 961,00

Longitud (m): 243,64

Anchura (m): 3,94

#### Característica del estado de conservación:

Zahorra

Valor en Venta: **1,00 €**

#### Observaciones:

Empty box for observations.

Fecha de realización Inventario: 31/12/2010

Fecha de Alta en Inventario: 28/09/2010

GOBIERNO DE ESPAÑA MINISTERIO DE ECONOMÍA Y HACIENDA SECRETARÍA DE ESTADO DE HACIENDA Y PRESUPUESTOS SECRETARÍA GENERAL DE HACIENDA DIRECCIÓN GENERAL DEL CATASTRO Sede Electrónica del Catastro

**REFERENCIA CATASTRAL DEL INMUEBLE**  
46206A022090490000MB

**DATOS DEL INMUEBLE**

LOCALIZACIÓN:  
Polígono 22 Parcela 9049  
CAMINO. PUIG [VALENCIA]

USO LOCAL PRINCIPAL:  
Agrario [Vía de comunicación de dominio público 00] AÑO CONSTRUCCIÓN:

COEFICIENTE DE PARTICIPACIÓN: 100,000000 SUPERFICIE CONSTRUIDA (m²): --

**DATOS DE LA FINCA A LA QUE PERTENECE EL INMUEBLE**

SITUACIÓN:  
Polígono 22 Parcela 9049  
CAMINO. PUIG [VALENCIA]

SUPERFICIE CONSTRUIDA (m²): -- SUPERFICIE SUELO (m²): 961 TIPO DE FINCA: --

**CONSULTA DESCRIPTIVA Y GRÁFICA DE DATOS CATASTRALES BIENES INMUEBLES DE NATURALEZA RÚSTICA**  
Municipio de PUIG Provincia de VALENCIA

INFORMACIÓN GRÁFICA E: 1/2000

Este documento no es una certificación catastral, pero sus datos pueden ser verificados a través del "Acceso a datos catastrales no protegidos" de la SEC.

Martes, 28 de Septiembre de 2010

730,000 Coordenadas UTM, en metros.  
 Límite de Manzana  
 Límite de Parcela  
 Límite de Construcciones  
 Mobiliario y aceras  
 Límite zona verde  
 Hidrografía





# Ayuntamiento de El Puig

Inventario de Bienes al 31 de Diciembre de 2010

## Bienes Inmuebles (Epigrafe 1º)

### Fichas de Viales y otros Bienes Rústicos

Nº. Inv.: **5329** Nombre de la Finca: **Camino** Estado: **ALTA**

Naturaleza: **Rústica** Tipo: **Camino** Referencia Catastral: **46206A022090510000MA** Situación: Polígono 22 Parcela 9051

Linderos: Ved plano catastral incluido

Dominio: Uso Público

Cuenta del PGCP: 2010

Superficie (m2): 819,00

Longitud (m): 206,38

Anchura (m): 3,97

#### Característica del estado de conservación:

Zahorra

Valor en Venta: **1,00 €**

#### Observaciones:

Empty box for observations.

Fecha de realización Inventario: 31/12/2010

Fecha de Alta en Inventario: 28/09/2010

GOBIERNO DE ESPAÑA MINISTERIO DE ECONOMÍA Y HACIENDA SECRETARÍA DE ESTADO DE HACIENDA Y PRESUPUESTOS SECRETARÍA GENERAL DE HACIENDA DIRECCIÓN GENERAL DEL CATASTRO Sede Electrónica del Catastro

### CONSULTA DESCRIPTIVA Y GRÁFICA DE DATOS CATASTRALES BIENES INMUEBLES DE NATURALEZA RÚSTICA

Municipio de PUIG Provincia de VALENCIA

REFERENCIA CATASTRAL DEL INMUEBLE 46206A022090510000MA

**DATOS DEL INMUEBLE**

LOCALIZACIÓN: Polígono 22 Parcela 9051 CAMINO. PUIG [VALENCIA]

USO LOCAL PRINCIPAL: Agrario [Vía de comunicación de dominio público 00] AÑO CONSTRUCCIÓN: --

COEFICIENTE DE PARTICIPACIÓN: 100,000000 SUPERFICIE CONSTRUIDA (m²): --

**DATOS DE LA FINCA A LA QUE PERTENECE EL INMUEBLE**

SITUACIÓN: Polígono 22 Parcela 9051 CAMINO. PUIG [VALENCIA]

SUPERFICIE CONSTRUIDA (m²): -- SUPERFICIE SUELO (m²): 819 TIPO DE FINCA: --

INFORMACIÓN GRÁFICA E: 1/2000

Este documento no es una certificación catastral, pero sus datos pueden ser verificados a través del "Acceso a datos catastrales no protegidos" de la SEC.

Martes, 28 de Septiembre de 2010

730,000 Coordenadas UTM, en metros.  
 Límite de Manzana  
 Límite de Parcela  
 Límite de Construcciones  
 Mobiliario y aceras  
 Límite zona verde  
 Hidrografía



# Ayuntamiento de El Puig

Inventario de Bienes al 31 de Diciembre de 2010

## Bienes Inmuebles (Epigrafe 1º)

### Fichas de Viales y otros Bienes Rústicos

Nº. Inv.: **5330**

Nombre de la Finca: **CM VIEJO SAGUNTO**

Estado: **ALTA**

Naturaleza: **Rústica**

Tipo: **Camino**

Referencia Catastral: **46206A022090530000MY**

Situación: **Polígono 22 Parcela 9053**

Linderos: Ved plano catastral incluido

Dominio: **Uso Público**

Cuenta del PGCP: **2010**

Superficie (m2): 3.931,00

Longitud (m): 592,91

Anchura (m): 6,63

#### Característica del estado de conservación:

Asfaltado

Valor en Venta: **1,00 €**

#### Observaciones:

Empty box for observations.

Fecha de realización Inventario: **31/12/2010**

Fecha de Alta en Inventario: **28/09/2010**

GOBIERNO DE ESPAÑA, MINISTERIO DE ECONOMÍA Y HACIENDA, SECRETARÍA DE ESTADO DE HACIENDA Y PRESUPUESTOS, SECRETARÍA GENERAL DE HACIENDA, DIRECCIÓN GENERAL DEL CATASTRO, Sede Electrónica del Catastro

### CONSULTA DESCRIPTIVA Y GRÁFICA DE DATOS CATASTRALES BIENES INMUEBLES DE NATURALEZA RÚSTICA

Municipio de PUIG Provincia de VALENCIA

INFORMACIÓN GRÁFICA E: 1/5000

REFERENCIA CATASTRAL DEL INMUEBLE: **46206A022090530000MY**

**DATOS DEL INMUEBLE**

LOCALIZACIÓN: Polígono 22 Parcela 9053  
CM VIEJO SAGUNTO. PUIG [VALENCIA]

USO LOCAL PRINCIPAL: Agrario [Vía de comunicación de dominio público 00] AÑO CONSTRUCCIÓN: --

COEFICIENTE DE PARTICIPACIÓN: 100,000000 SUPERFICIE CONSTRUIDA (m²): --

**DATOS DE LA FINCA A LA QUE PERTENECE EL INMUEBLE**

SITUACIÓN: Polígono 22 Parcela 9053  
CM VIEJO SAGUNTO. PUIG [VALENCIA]

SUPERFICIE CONSTRUIDA (m²): -- SUPERFICIE SUELO (m²): 3.931 TIPO DE FINCA: --

Este documento no es una certificación catastral, pero sus datos pueden ser verificados a través del "Acceso a datos catastrales no protegidos" de la SEC.

Martes, 28 de Septiembre de 2010



# Ayuntamiento de El Puig

Inventario de Bienes al 31 de Diciembre de 2010

## Bienes Inmuebles (Epigrafe 1º)

### Fichas de Viales y otros Bienes Rústicos

Nº. Inv.: **5331** Nombre de la Finca: **CM CARTUJA** Estado: **ALTA**

Naturaleza: **Rústica** Tipo: **Camino** Referencia Catastral: **46206A023090050000MM** Situación: Polígono 23 Parcela 9005

Linderos: Ved plano catastral incluido

Dominio: Uso Público

Cuenta del PGCP: 2010

Superficie (m2): 10.755,00

Longitud (m): 1.271,58

Anchura (m): 8,46

#### Característica del estado de conservación:

Asfaltado

Valor en Venta: **1,00 €**

#### Observaciones:

Empty box for observations.

Fecha de realización Inventario: 31/12/2010

Fecha de Alta en Inventario: 28/09/2010

GOBIERNO DE ESPAÑA MINISTERIO DE ECONOMÍA Y HACIENDA SECRETARÍA DE ESTADO DE HACIENDA Y PRESUPUESTOS SECRETARÍA GENERAL DE HACIENDA DIRECCIÓN GENERAL DEL CATASTRO Sede Electrónica del Catastro

**REFERENCIA CATASTRAL DEL INMUEBLE**  
46206A023090050000MM

**DATOS DEL INMUEBLE**

LOCALIZACIÓN:  
Polígono 23 Parcela 9005  
CM CARTUJA, PUIG [VALENCIA]

USO LOCAL PRINCIPAL:  
Agrario [Vía de comunicación de dominio público 00] AÑO CONSTRUCCIÓN: --

CODIFICANTE DE PARTICIPACIÓN: 100,000000 SUPERFICIE CONSTRUÍDA (m²): --

**DATOS DE LA FINCA A LA QUE PERTENECE EL INMUEBLE**

SITUACIÓN:  
Polígono 23 Parcela 9005  
CM CARTUJA, PUIG [VALENCIA]

SUPERFICIE CONSTRUÍDA (m²): -- SUPERFICIE SUELO (m²): 10.755 TIPO DE FINCA: --

**CONSULTA DESCRIPTIVA Y GRÁFICA DE DATOS CATASTRALES BIENES INMUEBLES DE NATURALEZA RÚSTICA**  
Municipio de PUIG Provincia de VALENCIA  
E: 1/10000

Este documento no es una certificación catastral, pero sus datos pueden ser verificados a través del "Acceso a datos catastrales no protegidos" de la SEC.

Martes, 28 de Septiembre de 2010

729,500 Coordenadas UTM, en metros.  
 --- Límite de Manzana  
 --- Límite de Parcela  
 --- Límite de Construcciones  
 --- Mobiliario y aceras  
 --- Límite zona verde  
 --- Hidrografía



# Ayuntamiento de El Puig

Inventario de Bienes al 31 de Diciembre de 2010

## Bienes Inmuebles (Epigrafe 1º)

### Fichas de Viales y otros Bienes Rústicos

Nº. Inv.: **5332** Nombre de la Finca: **Camino** Estado: **ALTA**

Naturaleza: **Rústica** Tipo: **Camino** Referencia Catastral: **46206A023090060000MO** Situación: Polígono 23 Parcela 9006

Linderos: Ved plano catastral incluido

Dominio: Uso Público

Cuenta del PGCP: **2000**

Superficie (m2): 407,00

Longitud (m): 140,60

Anchura (m): 2,89

#### Característica del estado de conservación:

Tierra natural

Valor en Venta: **1,00 €**

#### Observaciones:

Empty box for observations.

Fecha de realización Inventario: **31/12/2010**

Fecha de Alta en Inventario: **28/09/2010**

GOBIERNO DE ESPAÑA MINISTERIO DE ECONOMÍA Y HACIENDA SECRETARÍA DE ESTADO DE HACIENDA Y PRESUPUESTOS SECRETARÍA GENERAL DE HACIENDA DIRECCIÓN GENERAL DEL CATASTRO Sede Electrónica del Catastro

### CONSULTA DESCRIPTIVA Y GRÁFICA DE DATOS CATASTRALES BIENES INMUEBLES DE NATURALEZA RÚSTICA

Municipio de PUIG Provincia de VALENCIA

INFORMACIÓN GRÁFICA E: 1/2000

REFERENCIA CATASTRAL DEL INMUEBLE **46206A023090060000MO**

#### DATOS DEL INMUEBLE

LOCALIZACIÓN: Polígono 23 Parcela 9006 CAMINO. PUIG [VALENCIA]

USO LOCAL PRINCIPAL: Agrario [Vía de comunicación de dominio público 00] AÑO CONSTRUCCIÓN: --

COEFICIENTE DE PARTICIPACIÓN: 100,000000 SUPERFICIE CONSTRUIDA (m²): --

#### DATOS DE LA FINCA A LA QUE PERTENECE EL INMUEBLE

SITUACIÓN: Polígono 23 Parcela 9006 CAMINO. PUIG [VALENCIA]

SUPERFICIE CONSTRUIDA (m²): -- SUPERFICIE SUELO (m²): 407 TIPO DE FINCA: --

Este documento no es una certificación catastral, pero sus datos pueden ser verificados a través del "Acceso a datos catastrales no protegidos" de la SEC.

Martes, 28 de Septiembre de 2010

728,900 Coordenadas UTM, en metros.  
 --- Límite de Manzana  
 --- Límite de Parcela  
 --- Límite de Construcciones  
 --- Mobiliario y aceras  
 --- Límite zona verde  
 --- Hidrografía



# Ayuntamiento de El Puig

Inventario de Bienes al 31 de Diciembre de 2010

## Bienes Inmuebles (Epigrafe 1º)

### Fichas de Viales y otros Bienes Rústicos

Nº. Inv.: **5333**

Nombre de la Finca: **CM BARRANCO**

Estado: **ALTA**

Naturaleza: **Rústica**

Tipo: **Camino**

Referencia Catastral: **46206A023090080000MR**

Situación: **Polígono 23 Parcela 9008**

Linderos: Ved plano catastral incluido

Dominio: **Uso Público**

Cuenta del PGCP: **2010**

Superficie (m2): 196,00

Longitud (m): 74,37

Anchura (m): 2,64

#### Característica del estado de conservación:

Zahorra

Valor en Venta: **1,00 €**

#### Observaciones:

Empty box for observations.

Fecha de realización Inventario: **31/12/2010**

Fecha de Alta en Inventario: **28/09/2010**

GOBIERNO DE ESPAÑA, MINISTERIO DE ECONOMÍA Y HACIENDA, SECRETARÍA DE ESTADO DE HACIENDA Y PRESUPUESTOS, SECRETARÍA GENERAL DE HACIENDA, DIRECCIÓN GENERAL DEL CATASTRO, Sede Electrónica del Catastro

**REFERENCIA CATASTRAL DEL INMUEBLE**  
46206A023090080000MR

**DATOS DEL INMUEBLE**

LOCALIZACIÓN:  
Polígono 23 Parcela 9008  
CM BARRANCO. PUIG [VALENCIA]

USO LOCAL PRINCIPAL:  
Agrario [Vía de comunicación de dominio público 00] AÑO CONSTRUCCIÓN: --

COEFICIENTE DE PARTICIPACIÓN: 100,000000 SUPERFICIE CONSTRUIDA (m²): --

**DATOS DE LA FINCA A LA QUE PERTENECE EL INMUEBLE**

SITUACIÓN:  
Polígono 23 Parcela 9008  
CM BARRANCO. PUIG [VALENCIA]

SUPERFICIE CONSTRUIDA (m²): -- SUPERFICIE SUELO (m²): 196 TIPO DE FINCA: --

**CONSULTA DESCRIPTIVA Y GRÁFICA DE DATOS CATASTRALES BIENES INMUEBLES DE NATURALEZA RÚSTICA**  
Municipio de PUIG Provincia de VALENCIA  
E: 1/2000

INFORMACIÓN GRÁFICA

Este documento no es una certificación catastral, pero sus datos pueden ser verificados a través del "Acceso a datos catastrales no protegidos" de la SEC.

Martes, 28 de Septiembre de 2010

729,000 Coordenadas UTM, en metros.  
 Límite de Manzana  
 Límite de Parcela  
 Límite de Construcciones  
 Mobiliario y aceras  
 Límite zona verde  
 Hidrografía





# Ayuntamiento de El Puig

Inventario de Bienes al 31 de Diciembre de 2010

## Bienes Inmuebles (Epigrafe 1º)

### Fichas de Viales y otros Bienes Rústicos

Nº. Inv.: **5334** Nombre de la Finca: **CM BARRANCO** Estado: **ALTA**

Naturaleza: **Rústica** Tipo: **Camino** Referencia Catastral: **46206A023090100000MK** Situación: Polígono 23 Parcela 9010

Linderos: Ved plano catastral incluido

Dominio: Uso Público

Cuenta del PGCP: 2010

Superficie (m2): 2.761,00

Longitud (m): 558,58

Anchura (m): 4,94

#### Característica del estado de conservación:

Zahorra

Valor en Venta: **1,00 €**

#### Observaciones:

Empty box for observations.

Fecha de realización Inventario: 31/12/2010

Fecha de Alta en Inventario: 28/09/2010

GOBIERNO DE ESPAÑA MINISTERIO DE ECONOMÍA Y HACIENDA SECRETARÍA DE ESTADO DE HACIENDA Y PRESUPUESTOS SECRETARÍA GENERAL DE HACIENDA DIRECCIÓN GENERAL DEL CATASTRO Sede Electrónica del Catastro

### CONSULTA DESCRIPTIVA Y GRÁFICA DE DATOS CATASTRALES BIENES INMUEBLES DE NATURALEZA RÚSTICA

Municipio de PUIG Provincia de VALENCIA

INFORMACIÓN GRÁFICA E: 1/4000

REFERENCIA CATASTRAL DEL INMUEBLE 46206A023090100000MK

**DATOS DEL INMUEBLE**

LOCALIZACIÓN: Polígono 23 Parcela 9010 CM BARRANCO. PUIG [VALENCIA]

USO LOCAL PRINCIPAL: Agrario [Vía de comunicación de dominio público 00] AÑO CONSTRUCCIÓN: --

COEFICIENTE DE PARTICIPACIÓN: 100,000000 SUPERFICIE CONSTRUIDA (m²): --

**DATOS DE LA FINCA A LA QUE PERTENECE EL INMUEBLE**

SITUACIÓN: Polígono 23 Parcela 9010 CM BARRANCO. PUIG [VALENCIA]

SUPERFICIE CONSTRUIDA (m²): -- SUPERFICIE SUELO (m²): 2.761 TIPO DE FINCA: --

Este documento no es una certificación catastral, pero sus datos pueden ser verificados a través del "Acceso a datos catastrales no protegidos" de la SEC.

Martes, 28 de Septiembre de 2010

729,400 Coordenadas UTM, en metros.  
 --- Límite de Manzana  
 --- Límite de Parcela  
 --- Límite de Construcciones  
 --- Mobiliario y aceras  
 --- Límite zona verde  
 --- Hidrografía



# Ayuntamiento de El Puig

Inventario de Bienes al 31 de Diciembre de 2010

## Bienes Inmuebles (Epigrafe 1º)

### Fichas de Viales y otros Bienes Rústicos

Nº. Inv.: **5335** Nombre de la Finca: **Camino** Estado: **ALTA**

Naturaleza: **Rústica** Tipo: **Camino** Referencia Catastral: **46206A023090110000MR** Situación: Polígono 23 Parcela 9011

Linderos: Ved plano catastral incluido

Dominio: Uso Público

Cuenta del PGCP: 2010

Superficie (m2): 1.375,00

Longitud (m): 349,03

Anchura (m): 3,94

#### Característica del estado de conservación:

Zahorra

Valor en Venta: **1,00 €**

#### Observaciones:

Empty box for observations.

Fecha de realización Inventario: 31/12/2010

Fecha de Alta en Inventario: 28/09/2010

GOBIERNO DE ESPAÑA MINISTERIO DE ECONOMÍA Y HACIENDA SECRETARÍA DE ESTADO DE HACIENDA Y PRESUPUESTOS SECRETARÍA GENERAL DE HACIENDA DIRECCIÓN GENERAL DEL CATASTRO Sede Electrónica del Catastro

**REFERENCIA CATASTRAL DEL INMUEBLE**  
46206A023090110000MR

**DATOS DEL INMUEBLE**

LOCALIZACIÓN:  
Polígono 23 Parcela 9011  
CAMINO, PUIG [VALENCIA]

USO LOCAL PRINCIPAL:  
Agrario [Vía de comunicación de dominio público 00] AÑO CONSTRUCCIÓN: --

COEFICIENTE DE PARTICIPACIÓN: 100,000000 SUPERFICIE CONSTRUIDA (m²): --

**DATOS DE LA FINCA A LA QUE PERTENECE EL INMUEBLE**

SITUACIÓN:  
Polígono 23 Parcela 9011  
CAMINO, PUIG [VALENCIA]

SUPERFICIE CONSTRUIDA (m²): -- SUPERFICIE SUELO (m²): 1.375 TIPO DE FINCA: --

**CONSULTA DESCRIPTIVA Y GRÁFICA DE DATOS CATASTRALES BIENES INMUEBLES DE NATURALEZA RÚSTICA**  
Municipio de PUIG Provincia de VALENCIA

INFORMACIÓN GRÁFICA E: 1/4000

Este documento no es una certificación catastral, pero sus datos pueden ser verificados a través del "Acceso a datos catastrales no protegidos" de la SEC.

Martes, 28 de Septiembre de 2010

729,400 Coordenadas UTM, en metros.  
 Límite de Manzana  
 Límite de Parcela  
 Límite de Construcciones  
 Mobiliario y aceras  
 Límite zona verde  
 Hidrografía



# Ayuntamiento de El Puig

Inventario de Bienes al 31 de Diciembre de 2010

## Bienes Inmuebles (Epigrafe 1º)

### Fichas de Viales y otros Bienes Rústicos

Nº. Inv.: **5336** Nombre de la Finca: **Camino** Estado: **ALTA**

Naturaleza: **Rústica** Tipo: **Camino** Referencia Catastral: **46206A023090120000MD** Situación: Polígono 23 Parcela 9012

Linderos: Ved plano catastral incluido

Dominio: Uso Público Cuenta del PGCP: 2010

Superficie (m2): 901,00

Longitud (m): 224,56

Anchura (m): 4,01

#### Característica del estado de conservación:

Zahorra

Valor en Venta: **1,00 €**

#### Observaciones:

Fecha de realización Inventario: 31/12/2010

Fecha de Alta en Inventario: 28/09/2010

GOBIERNO DE ESPAÑA MINISTERIO DE ECONOMÍA Y HACIENDA SECRETARÍA DE ESTADO DE HACIENDA Y PRESUPUESTOS SECRETARÍA GENERAL DE HACIENDA DIRECCIÓN GENERAL DEL CATASTRO Sede Electrónica del Catastro

### CONSULTA DESCRIPTIVA Y GRÁFICA DE DATOS CATASTRALES BIENES INMUEBLES DE NATURALEZA RÚSTICA

Municipio de PUIG Provincia de VALENCIA

INFORMACIÓN GRÁFICA E: 1/2000

REFERENCIA CATASTRAL DEL INMUEBLE 46206A023090120000MD

**DATOS DEL INMUEBLE**

LOCALIZACIÓN: Polígono 23 Parcela 9012 CAMINO. PUIG [VALENCIA]

USO LOCAL PRINCIPAL: Agrario [Vía de comunicación de dominio público 00] AÑO CONSTRUCCIÓN: --

COEFICIENTE DE PARTICIPACIÓN: 100,000000 SUPERFICIE CONSTRUIDA (m²): --

**DATOS DE LA FINCA A LA QUE PERTENECE EL INMUEBLE**

SITUACIÓN: Polígono 23 Parcela 9012 CAMINO. PUIG [VALENCIA]

SUPERFICIE CONSTRUIDA (m²): -- SUPERFICIE SUELO (m²): 901 TIPO DE FINCA: --

Este documento no es una certificación catastral, pero sus datos pueden ser verificados a través del "Acceso a datos catastrales no protegidos" de la SEC.

Martes, 28 de Septiembre de 2010

729,100 Coordenadas UTM, en metros. Límite de Manzana Límite de Parcela Límite de Construcciones Mobiliario y aceras Límite zona verde Hidrografía



# Ayuntamiento de El Puig

Inventario de Bienes al 31 de Diciembre de 2010

## Bienes Inmuebles (Epigrafe 1º)

### Fichas de Viales y otros Bienes Rústicos

Nº. Inv.: **5337** Nombre de la Finca: **Camino** Estado: **ALTA**

Naturaleza: **Rústica** Tipo: **Camino** Referencia Catastral: **46206A023090130000MX** Situación: **Polígono 23 Parcela 9013**

Linderos: Ved plano catastral incluido

Dominio: **Uso Público**

Cuenta del PGCP: **2010**

Superficie (m2): 1.079,00

Longitud (m): 288,57

Anchura (m): 3,74

#### Característica del estado de conservación:

Zahorra

Valor en Venta: **1,00 €**

#### Observaciones:

GOBIERNO DE ESPAÑA MINISTERIO DE ECONOMÍA Y HACIENDA SECRETARÍA DE ESTADO DE HACIENDA Y PRESUPUESTOS SECRETARÍA GENERAL DE HACIENDA DIRECCIÓN GENERAL DEL CATASTRO Sede Electrónica del Catastro

### CONSULTA DESCRIPTIVA Y GRÁFICA DE DATOS CATASTRALES BIENES INMUEBLES DE NATURALEZA RÚSTICA

Municipio de PUIG Provincia de VALENCIA

INFORMACIÓN GRÁFICA E: 1/2500

REFERENCIA CATASTRAL DEL INMUEBLE 46206A023090130000MX

**DATOS DEL INMUEBLE**

LOCALIZACIÓN: Polígono 23 Parcela 9013 CAMINO. PUIG [VALENCIA]

USO LOCAL PRINCIPAL: Agrario [Vía de comunicación de dominio público 00] AÑO CONSTRUCCIÓN: --

COEFICIENTE DE PARTICIPACIÓN: 100,000000 SUPERFICIE CONSTRUIDA (m²): --

**DATOS DE LA FINCA A LA QUE PERTENECE EL INMUEBLE**

SITUACIÓN: Polígono 23 Parcela 9013 CAMINO. PUIG [VALENCIA]

SUPERFICIE CONSTRUIDA (m²): -- SUPERFICIE SUELO (m²): 1.079 TIPO DE FINCA: --

Este documento no es una certificación catastral, pero sus datos pueden ser verificados a través del "Acceso a datos catastrales no protegidos" de la SEC.

Martes, 28 de Septiembre de 2010

Fecha de realización Inventario: **31/12/2010**

Fecha de Alta en Inventario: **28/09/2010**



# Ayuntamiento de El Puig

Inventario de Bienes al 31 de Diciembre de 2010

## Bienes Inmuebles (Epigrafe 1º)

### Fichas de Viales y otros Bienes Rústicos

Nº. Inv.: **5338**

Nombre de la Finca: **Camino**

Estado: **ALTA**

Naturaleza: **Rústica**

Tipo: **Camino**

Referencia Catastral: **46206A023090190000MU**

Situación: **Polígono 23 Parcela 9019**

Linderos: Ved plano catastral incluido

Dominio: **Uso Público**

Cuenta del PGCP: **2000**

Superficie (m2): 719,00

Longitud (m): 181,84

Anchura (m): 3,95

#### Característica del estado de conservación:

Tierra natural

Valor en Venta: **1,00 €**

#### Observaciones:

Empty box for observations.

Fecha de realización Inventario: **31/12/2010**

Fecha de Alta en Inventario: **28/09/2010**

GOBIERNO DE ESPAÑA, MINISTERIO DE ECONOMÍA Y HACIENDA, SECRETARÍA DE ESTADO DE HACIENDA Y PRESUPUESTOS, SECRETARÍA GENERAL DE HACIENDA, DIRECCIÓN GENERAL DEL CATASTRO, Sede Electrónica del Catastro

### CONSULTA DESCRIPTIVA Y GRÁFICA DE DATOS CATASTRALES BIENES INMUEBLES DE NATURALEZA RÚSTICA

Municipio de PUIG Provincia de VALENCIA

INFORMACIÓN GRÁFICA E: 1/2000

REFERENCIA CATASTRAL DEL INMUEBLE **46206A023090190000MU**

**DATOS DEL INMUEBLE**

LOCALIZACIÓN: Polígono 23 Parcela 9019 CAMINO. PUIG [VALENCIA]

USO LOCAL PRINCIPAL: Agrario [Vía de comunicación de dominio público 00] AÑO CONSTRUCCIÓN: --

COEFICIENTE DE PARTICIPACIÓN: 100,000000 SUPERFICIE CONSTRUIDA (m²): --

**DATOS DE LA FINCA A LA QUE PERTENECE EL INMUEBLE**

SITUACIÓN: Polígono 23 Parcela 9019 CAMINO. PUIG [VALENCIA]

SUPERFICIE CONSTRUIDA (m²): -- SUPERFICIE SUELO (m²): 719 TIPO DE FINCA: --

Este documento no es una certificación catastral, pero sus datos pueden ser verificados a través del "Acceso a datos catastrales no protegidos" de la SEC.

Martes, 28 de Septiembre de 2010

729,800 Coordenadas UTM, en metros.  
 Límite de Manzana  
 Límite de Parcela  
 Límite de Construcciones  
 Mobiliario y aceras  
 Límite zona verde  
 Hidrografía





# Ayuntamiento de El Puig

Inventario de Bienes al 31 de Diciembre de 2010

## Bienes Inmuebles (Epigrafe 1º)

### Fichas de Viales y otros Bienes Rústicos

Nº. Inv.: **5339** Nombre de la Finca: **Camino** Estado: **ALTA**

Naturaleza: **Rústica** Tipo: **Camino** Referencia Catastral: **46206A023090200000MS** Situación: Polígono 23 Parcela 9020

Linderos: Ved plano catastral incluido

Dominio: Uso Público Cuenta del PGCP: 2000

Superficie (m2): 457,00

Longitud (m): 127,00

Anchura (m): 3,60

#### Característica del estado de conservación:

Tierra natural

Valor en Venta: **1,00 €**

#### Observaciones:

Empty box for observations.

Fecha de realización Inventario: 31/12/2010

Fecha de Alta en Inventario: 28/09/2010

GOBIERNO DE ESPAÑA MINISTERIO DE ECONOMÍA Y HACIENDA SECRETARÍA DE ESTADO DE HACIENDA Y PRESUPUESTOS SECRETARÍA GENERAL DE HACIENDA DIRECCIÓN GENERAL DEL CATASTRO Sede Electrónica del Catastro

**REFERENCIA CATASTRAL DEL INMUEBLE**  
46206A023090200000MS

**DATOS DEL INMUEBLE**

LOCALIZACIÓN:  
Polígono 23 Parcela 9020  
CAMINO. PUIG [VALENCIA]

USO LOCAL PRINCIPAL:  
Agrario [Vía de comunicación de dominio público 00] AÑO CONSTRUCCIÓN:

COEFICIENTE DE PARTICIPACIÓN: 100,000000 SUPERFICIE CONSTRUIDA (m²): --

**DATOS DE LA FINCA A LA QUE PERTENECE EL INMUEBLE**

SITUACIÓN:  
Polígono 23 Parcela 9020  
CAMINO. PUIG [VALENCIA]

SUPERFICIE CONSTRUIDA (m²): -- SUPERFICIE SUELO (m²): 457 TIPO DE FINCA: --

**CONSULTA DESCRIPTIVA Y GRÁFICA DE DATOS CATASTRALES BIENES INMUEBLES DE NATURALEZA RÚSTICA**  
Municipio de PUIG Provincia de VALENCIA  
INFORMACIÓN GRÁFICA E: 1/2000

Este documento no es una certificación catastral, pero sus datos pueden ser verificados a través del "Acceso a datos catastrales no protegidos" de la SEC.

Martes , 28 de Septiembre de 2010



# Ayuntamiento de El Puig

Inventario de Bienes al 31 de Diciembre de 2010

## Bienes Inmuebles (Epigrafe 1º)

### Fichas de Viales y otros Bienes Rústicos

Nº. Inv.: **5340** Nombre de la Finca: **Camino** Estado: **ALTA**

Naturaleza: **Rústica** Tipo: **Camino** Referencia Catastral: **46206A023090220000MU** Situación: Polígono 23 Parcela 9022

Linderos: Ved plano catastral incluido

Dominio: Uso Público

Cuenta del PGCP: 2000

Superficie (m2): 357,00

Longitud (m): 83,86

Anchura (m): 4,26

#### Característica del estado de conservación:

Tierra natural

Valor en Venta: **1,00 €**

#### Observaciones:

Empty box for observations.

Fecha de realización Inventario: 31/12/2010

Fecha de Alta en Inventario: 28/09/2010

GOBIERNO DE ESPAÑA MINISTERIO DE ECONOMÍA Y HACIENDA SECRETARÍA DE ESTADO DE HACIENDA Y PRESUPUESTOS SECRETARÍA GENERAL DE HACIENDA DIRECCIÓN GENERAL DEL CATASTRO Sede Electrónica del Catastro

### CONSULTA DESCRIPTIVA Y GRÁFICA DE DATOS CATASTRALES BIENES INMUEBLES DE NATURALEZA RÚSTICA

Municipio de PUIG Provincia de VALENCIA

INFORMACIÓN GRÁFICA E: 1/2000

REFERENCIA CATASTRAL DEL INMUEBLE 46206A023090220000MU

**DATOS DEL INMUEBLE**

LOCALIZACIÓN: Polígono 23 Parcela 9022 CAMINO. PUIG [VALENCIA]

USO LOCAL PRINCIPAL: Agrario [Vía de comunicación de dominio público 00] AÑO CONSTRUCCIÓN: --

COEFICIENTE DE PARTICIPACIÓN: 100,000000 SUPERFICIE CONSTRUIDA (m²): --

**DATOS DE LA FINCA A LA QUE PERTENECE EL INMUEBLE**

SITUACIÓN: Polígono 23 Parcela 9022 CAMINO. PUIG [VALENCIA]

SUPERFICIE CONSTRUIDA (m²): -- SUPERFICIE SUELO (m²): 357 TIPO DE FINCA: --

Este documento no es una certificación catastral, pero sus datos pueden ser verificados a través del "Acceso a datos catastrales no protegidos" de la SEC.

Martes, 28 de Septiembre de 2010

730,100 Coordenadas UTM, en metros. Límite de Manzana Límite de Parcela Límite de Construcciones Mobiliario y aceras Límite zona verde Hidrografía



# Ayuntamiento de El Puig

Inventario de Bienes al 31 de Diciembre de 2010

## Bienes Inmuebles (Epigrafe 1º)

### Fichas de Viales y otros Bienes Rústicos

Nº. Inv.: **5341** Nombre de la Finca: **Camino** Estado: **ALTA**

Naturaleza: **Rústica** Tipo: **Camino** Referencia Catastral: **46206A023090230000MH** Situación: Polígono 23 Parcela 9023

Linderos: Ved plano catastral incluido

Dominio: Uso Público

Cuenta del PGCP: 2010

Superficie (m2): 2.062,00

Longitud (m): 508,44

Anchura (m): 4,06

#### Característica del estado de conservación:

Zahorra

Valor en Venta: **1,00 €**

#### Observaciones:

GOBIERNO DE ESPAÑA MINISTERIO DE ECONOMÍA Y HACIENDA SECRETARÍA DE ESTADO DE HACIENDA Y PRESUPUESTOS SECRETARÍA GENERAL DE HACIENDA DIRECCIÓN GENERAL DEL CATASTRO Sede Electrónica del Catastro

### CONSULTA DESCRIPTIVA Y GRÁFICA DE DATOS CATASTRALES BIENES INMUEBLES DE NATURALEZA RÚSTICA

Municipio de PUIG Provincia de VALENCIA

INFORMACIÓN GRÁFICA E: 1/4000

REFERENCIA CATASTRAL DEL INMUEBLE  
**46206A023090230000MH**

**DATOS DEL INMUEBLE**

LOCALIZACIÓN:  
Polígono 23 Parcela 9023  
CAMINO. PUIG [VALENCIA]

USO LOCAL PRINCIPAL:  
Agrario [Vía de comunicación de dominio público 00] AÑO CONSTRUCCIÓN:

COEFICIENTE DE PARTICIPACIÓN: 100,000000 SUPERFICIE CONSTRUIDA (m²): --

**DATOS DE LA FINCA A LA QUE PERTENECE EL INMUEBLE**

SITUACIÓN:  
Polígono 23 Parcela 9023  
CAMINO. PUIG [VALENCIA]

SUPERFICIE CONSTRUIDA (m²): -- SUPERFICIE SUELO (m²): 2.062 TIPO DE FINCA: --

Este documento no es una certificación catastral, pero sus datos pueden ser verificados a través del "Acceso a datos catastrales no protegidos" de la SEC.

Martes, 28 de Septiembre de 2010

729,800 Coordenadas UTM, en metros.  
 Límite de Manzana  
 Límite de Parcela  
 Límite de Construcciones  
 Mobiliario y aceras  
 Límite zona verde  
 Hidrografía



# Ayuntamiento de El Puig

Inventario de Bienes al 31 de Diciembre de 2010

## Bienes Inmuebles (Epigrafe 1º)

### Fichas de Viales y otros Bienes Rústicos

Nº. Inv.: **5342** Nombre de la Finca: **Camino** Estado: **ALTA**

Naturaleza: **Rústica** Tipo: **Camino** Referencia Catastral: **46206A023090240000MW** Situación: Polígono 23 Parcela 9024

Linderos: Ved plano catastral incluido

Dominio: Uso Público

Cuenta del PGCP: 2010

Superficie (m2): 236,00

Longitud (m): 71,04

Anchura (m): 3,32

#### Característica del estado de conservación:

Zahorra

Valor en Venta: **1,00 €**

#### Observaciones:

Empty box for observations.

Fecha de realización Inventario: 31/12/2010

Fecha de Alta en Inventario: 28/09/2010

GOBIERNO DE ESPAÑA MINISTERIO DE ECONOMÍA Y HACIENDA SECRETARÍA DE ESTADO DE HACIENDA Y PRESUPUESTOS SECRETARÍA GENERAL DE HACIENDA DIRECCIÓN GENERAL DEL CATASTRO Sede Electrónica del Catastro

### CONSULTA DESCRIPTIVA Y GRÁFICA DE DATOS CATASTRALES BIENES INMUEBLES DE NATURALEZA RÚSTICA

Municipio de PUIG Provincia de VALENCIA

REFERENCIA CATASTRAL DEL INMUEBLE: 46206A023090240000MW

**DATOS DEL INMUEBLE**

LOCALIZACIÓN: Polígono 23 Parcela 9024 CAMINO. PUIG [VALENCIA]

USO LOCAL PRINCIPAL: Agrario [Vía de comunicación de dominio público 00] AÑO CONSTRUCCIÓN: --

COEFICIENTE DE PARTICIPACIÓN: 100,000000 SUPERFICIE CONSTRUIDA (m²): --

**DATOS DE LA FINCA A LA QUE PERTENECE EL INMUEBLE**

SITUACIÓN: Polígono 23 Parcela 9024 CAMINO. PUIG [VALENCIA]

SUPERFICIE CONSTRUIDA (m²): -- SUPERFICIE SUELO (m²): 236 TIPO DE FINCA: --

Este documento no es una certificación catastral, pero sus datos pueden ser verificados a través del "Acceso a datos catastrales no protegidos" de la SEC.

Martes, 28 de Septiembre de 2010

729,500 Coordenadas UTM, en metros. Límite de Manzana Límite de Parcela Límite de Construcciones Mobiliario y aceras Límite zona verde Hidrografía



# Ayuntamiento de El Puig

Inventario de Bienes al 31 de Diciembre de 2010

## Bienes Inmuebles (Epigrafe 1º)

### Fichas de Viales y otros Bienes Rústicos

Nº. Inv.: **5343**

Nombre de la Finca: **CM VIEJO SAGUNTO**

Estado: **ALTA**

Naturaleza: **Rústica**

Tipo: **Camino**

Referencia Catastral: **46206A023090260000MB**

Situación: **Polígono 23 Parcela 9026**

Linderos: Ved plano catastral incluido

Dominio: **Uso Público**

Cuenta del PGCP: **2010**

Superficie (m2): 3.506,00

Longitud (m): 591,51

Anchura (m): 5,93

#### Característica del estado de conservación:

Asfaltado

Valor en Venta: **1,00 €**

#### Observaciones:

Fecha de realización Inventario: **31/12/2010**

Fecha de Alta en Inventario: **28/09/2010**

<b>REFERENCIA CATASTRAL DEL INMUEBLE</b> <b>46206A023090260000MB</b>									
<b>DATOS DEL INMUEBLE</b>									
LOCALIZACIÓN:									
Polígono 23 Parcela 9026									
CM VIEJO SAGUNTO. PUIG [VALENCIA]									
USO LOCAL PRINCIPAL:									
Agrario [Vía de comunicación de dominio público 00]									
AÑO CONSTRUCCIÓN:									
---									
COEFICIENTE DE PARTICIPACIÓN:									
100,000000									
SUPERFICIE CONSTRUIDA (m²):									
---									
<b>DATOS DE LA FINCA A LA QUE PERTENECE EL INMUEBLE</b>									
SITUACIÓN:									
Polígono 23 Parcela 9026									
CM VIEJO SAGUNTO. PUIG [VALENCIA]									
SUPERFICIE CONSTRUIDA (m²):									
---									
SUPERFICIE SUELO (m²):									
3.506									
TIPO DE FINCA:									
---									

**CONSULTA DESCRIPTIVA Y GRÁFICA DE DATOS CATASTRALES BIENES INMUEBLES DE NATURALEZA RÚSTICA**

Municipio de PUIG Provincia de VALENCIA

INFORMACIÓN GRÁFICA

E: 1/5000

Este documento no es una certificación catastral, pero sus datos pueden ser verificados a través del "Acceso a datos catastrales no protegidos" de la SEC.

Martes , 28 de Septiembre de 2010

730,200 Coordenadas UTM, en metros.

- Límite de Manzana
- Límite de Parcela
- Límite de Construcciones
- Mobiliario y aceras
- Límite zona verde
- Hidrografía

730,200

4,387,000

4,386,800

4,386,600

29,650

730,800

730,000

730,200





# Ayuntamiento de El Puig

Inventario de Bienes al 31 de Diciembre de 2010

## Bienes Inmuebles (Epigrafe 1º)

### Fichas de Viales y otros Bienes Rústicos

Nº. Inv.: **5344** Nombre de la Finca: **Camino** Estado: **ALTA**

Naturaleza: **Rústica** Tipo: **Camino** Referencia Catastral: **46206A023090280000MG** Situación: Polígono 23 Parcela 9028

Linderos: Ved plano catastral incluido

Dominio: Uso Público

Cuenta del PGCP: 2010

Superficie (m2): 2.898,00

Longitud (m): 981,88

Anchura (m): 2,95

#### Característica del estado de conservación:

Zahorra

Valor en Venta: **1,00 €**

#### Observaciones:

Empty box for observations.

Fecha de realización Inventario: 31/12/2010

Fecha de Alta en Inventario: 28/09/2010

GOBIERNO DE ESPAÑA MINISTERIO DE ECONOMÍA Y HACIENDA SECRETARÍA DE ESTADO DE HACIENDA Y PRESUPUESTOS SECRETARÍA GENERAL DE HACIENDA DIRECCIÓN GENERAL DEL CATASTRO Sede Electrónica del Catastro

**REFERENCIA CATASTRAL DEL INMUEBLE**  
46206A023090280000MG

**DATOS DEL INMUEBLE**

LOCALIZACIÓN:  
Polígono 23 Parcela 9028  
CAMINO. PUIG [VALENCIA]

USO LOCAL PRINCIPAL:  
Agrario [Vía de comunicación de dominio público 00] AÑO CONSTRUCCIÓN:

CODIFICANTE DE PARTICIPACIÓN: 100,000000 SUPERFICIE CONSTRUIDA (m²): --

**DATOS DE LA FINCA A LA QUE PERTENECE EL INMUEBLE**

SITUACIÓN:  
Polígono 23 Parcela 9028  
CAMINO. PUIG [VALENCIA]

SUPERFICIE CONSTRUIDA (m²): -- SUPERFICIE SUELO (m²): 2.898 TIPO DE FINCA: --

**CONSULTA DESCRIPTIVA Y GRÁFICA DE DATOS CATASTRALES BIENES INMUEBLES DE NATURALEZA RÚSTICA**  
Municipio de PUIG Provincia de VALENCIA  
INFORMACIÓN GRÁFICA E: 1/8000

Este documento no es una certificación catastral, pero sus datos pueden ser verificados a través del "Acceso a datos catastrales no protegidos" de la SEC.

Martes , 28 de Septiembre de 2010

730,000 Coordenadas UTM, en metros.  
 Límite de Manzana  
 Límite de Parcela  
 Límite de Construcciones  
 Mobiliario y aceras  
 Límite zona verde  
 Hidrografía



# Ayuntamiento de El Puig

Inventario de Bienes al 31 de Diciembre de 2010

## Bienes Inmuebles (Epigrafe 1º)

### Fichas de Viales y otros Bienes Rústicos

Nº. Inv.: **5345** Nombre de la Finca: **Camino** Estado: **ALTA**

Naturaleza: **Rústica** Tipo: **Camino** Referencia Catastral: **46206A023090290000MQ** Situación: Polígono 23 Parcela 9029

Linderos: Ved plano catastral incluido

Dominio: Uso Público Cuenta del PGCP: 2010

Superficie (m2): 582,00

Longitud (m): 284,00

Anchura (m): 2,05

#### Característica del estado de conservación:

Asfaltado

Valor en Venta: **1,00 €**

#### Observaciones:

Empty box for observations.

Fecha de realización Inventario: 31/12/2010

Fecha de Alta en Inventario: 28/09/2010

GOBIERNO DE ESPAÑA MINISTERIO DE ECONOMÍA Y HACIENDA SECRETARÍA DE ESTADO DE HACIENDA Y PRESUPUESTOS SECRETARÍA GENERAL DE HACIENDA DIRECCIÓN GENERAL DEL CATASTRO Sede Electrónica del Catastro

**REFERENCIA CATASTRAL DEL INMUEBLE**  
46206A023090290000MQ

**DATOS DEL INMUEBLE**

LOCALIZACIÓN:  
Polígono 23 Parcela 9029  
CAMINO. PUIG [VALENCIA]

USO LOCAL PRINCIPAL:  
Agrario [Vía de comunicación de dominio público 00] AÑO CONSTRUCCIÓN: [ ]

COEFICIENTE DE PARTICIPACIÓN: 100,000000 SUPERFICIE CONSTRUIDA (m²): [ ]

**DATOS DE LA FINCA A LA QUE PERTENECE EL INMUEBLE**

SITUACIÓN:  
Polígono 23 Parcela 9029  
CAMINO. PUIG [VALENCIA]

SUPERFICIE CONSTRUIDA (m²): [ ] SUPERFICIE SUELO (m²): 582 TIPO DE FINCA: [ ]

**CONSULTA DESCRIPTIVA Y GRÁFICA DE DATOS CATASTRALES BIENES INMUEBLES DE NATURALEZA RÚSTICA**  
Municipio de PUIG Provincia de VALENCIA  
INFORMACIÓN GRÁFICA E: 1/2500

Este documento no es una certificación catastral, pero sus datos pueden ser verificados a través del "Acceso a datos catastrales no protegidos" de la SEC.

Martes, 28 de Septiembre de 2010

729,400 Coordenadas UTM, en metros.  
 Límite de Manzana  
 Límite de Parcela  
 Límite de Construcciones  
 Mobiliario y aceras  
 Límite zona verde  
 Hidrografía



# Ayuntamiento de El Puig

Inventario de Bienes al 31 de Diciembre de 2010

## Bienes Inmuebles (Epigrafe 1º)

### Fichas de Viales y otros Bienes Rústicos

Nº. Inv.: **5346**

Nombre de la Finca: **CM MAIMONA**

Estado: **ALTA**

Naturaleza: **Rústica**

Tipo: **Camino**

Referencia Catastral: **46206A024090070000MP**

Situación: **Polígono 24 Parcela 9007**

Linderos: Ved plano catastral incluido

Dominio: **Uso Público**

Cuenta del PGCP: **2010**

Superficie (m2): 1.891,00

Longitud (m): 1.002,25

Anchura (m): 1,89

#### Característica del estado de conservación:

Zahorra

Valor en Venta: **1,00 €**

#### Observaciones:

Empty box for observations.

Fecha de realización Inventario: **31/12/2010**

Fecha de Alta en Inventario: **28/09/2010**

GOBIERNO DE ESPAÑA, MINISTERIO DE ECONOMÍA Y HACIENDA, SECRETARÍA DE ESTADO DE HACIENDA Y PRESUPUESTOS, SECRETARÍA GENERAL DE HACIENDA, DIRECCIÓN GENERAL DEL CATASTRO, Sede Electrónica del Catastro

### CONSULTA DESCRIPTIVA Y GRÁFICA DE DATOS CATASTRALES BIENES INMUEBLES DE NATURALEZA RÚSTICA

Municipio de PUIG Provincia de VALENCIA

REFERENCIA CATASTRAL DEL INMUEBLE: **46206A024090070000MP**

**DATOS DEL INMUEBLE**

LOCALIZACIÓN: Polígono 24 Parcela 9007  
CM MAIMONA, PUIG [VALENCIA]

USO LOCAL PRINCIPAL: Agrario [Vía de comunicación de dominio público 00] AÑO CONSTRUCCIÓN: --

COEFICIENTE DE PARTICIPACIÓN: 100,00000 SUPERFICIE CONSTRUIDA (m²): --

**DATOS DE LA FINCA A LA QUE PERTENECE EL INMUEBLE**

SITUACIÓN: Polígono 24 Parcela 9007  
CM MAIMONA, PUIG [VALENCIA]

SUPERFICIE CONSTRUIDA (m²): -- SUPERFICIE SUELO (m²): 1.891 TIPO DE FINCA: --

INFORMACIÓN GRÁFICA E: 1/10000

Este documento no es una certificación catastral, pero sus datos pueden ser verificados a través del "Acceso a datos catastrales no protegidos" de la SEC.

Jueves, 30 de Septiembre de 2010

729,500 Coordenadas UTM, en metros.  
 Límite de Manzana  
 Límite de Parcela  
 Límite de Construcciones  
 Mobiliario y aceras  
 Límite zona verde  
 Hidrografía



# Ayuntamiento de El Puig

Inventario de Bienes al 31 de Diciembre de 2010

## Bienes Inmuebles (Epigrafe 1º)

### Fichas de Viales y otros Bienes Rústicos

Nº. Inv.: **5347** Nombre de la Finca: **Camino** Estado: **ALTA**

Naturaleza: **Rústica** Tipo: **Camino** Referencia Catastral: **46206A024090080000ML** Situación: Polígono 24 Parcela 9008

Linderos: Ved plano catastral incluido

Dominio: Uso Público

Cuenta del PGCP: 2010

Superficie (m2): 293,00

Longitud (m): 165,80

Anchura (m): 1,77

#### Característica del estado de conservación:

Zahorra

Valor en Venta: **1,00 €**

#### Observaciones:

GOBIERNO DE ESPAÑA MINISTERIO DE ECONOMÍA Y HACIENDA SECRETARÍA DE ESTADO DE HACIENDA Y PRESUPUESTOS SECRETARÍA GENERAL DE HACIENDA DIRECCIÓN GENERAL DEL CATASTRO Sede Electrónica del Catastro

### CONSULTA DESCRIPTIVA Y GRÁFICA DE DATOS CATASTRALES BIENES INMUEBLES DE NATURALEZA RÚSTICA

Municipio de PUIG Provincia de VALENCIA

INFORMACIÓN GRÁFICA E: 1/2000

REFERENCIA CATASTRAL DEL INMUEBLE  
**46206A024090080000ML**

**DATOS DEL INMUEBLE**

LOCALIZACIÓN:  
Polígono 24 Parcela 9008  
CAMINO. PUIG [VALENCIA]

USO LOCAL PRINCIPAL:  
Agrario [Vía de comunicación de dominio público 00] AÑO CONSTRUCCIÓN: --

COEFICIENTE DE PARTICIPACIÓN: 100,000000 SUPERFICIE CONSTRUIDA (m²): --

**DATOS DE LA FINCA A LA QUE PERTENECE EL INMUEBLE**

SITUACIÓN:  
Polígono 24 Parcela 9008  
CAMINO. PUIG [VALENCIA]

SUPERFICIE CONSTRUIDA (m²): -- SUPERFICIE SUELO (m²): 293 TIPO DE FINCA: --

Este documento no es una certificación catastral, pero sus datos pueden ser verificados a través del "Acceso a datos catastrales no protegidos" de la SEC.

Martes, 28 de Septiembre de 2010

728,800 Coordenadas UTM, en metros.  
 Límite de Manzana  
 Límite de Parcela  
 Límite de Construcciones  
 Mobiliario y aceras  
 Límite zona verde  
 Hidrografía



# Ayuntamiento de El Puig

Inventario de Bienes al 31 de Diciembre de 2010

## Bienes Inmuebles (Epigrafe 1º)

### Fichas de Viales y otros Bienes Rústicos

Nº. Inv.: **5348** Nombre de la Finca: **Camino** Estado: **ALTA**

Naturaleza: **Rústica** Tipo: **Camino** Referencia Catastral: **46206A024090090000MT** Situación: **Polígono 24 Parcela 9009**

Linderos: Ved plano catastral incluido

Dominio: **Uso Público**

Cuenta del PGCP: **2010**

Superficie (m2): 1.211,00

Longitud (m): 341,00

Anchura (m): 3,55

#### Característica del estado de conservación:

Zahorra

Valor en Venta: **1,00 €**

#### Observaciones:

GOBIERNO DE ESPAÑA MINISTERIO DE ECONOMÍA Y HACIENDA SECRETARÍA DE ESTADO DE HACIENDA Y PRESUPUESTOS SECRETARÍA GENERAL DE HACIENDA DIRECCIÓN GENERAL DEL CATASTRO Sede Electrónica del Catastro

### CONSULTA DESCRIPTIVA Y GRÁFICA DE DATOS CATASTRALES BIENES INMUEBLES DE NATURALEZA RÚSTICA

Municipio de PUIG Provincia de VALENCIA

REFERENCIA CATASTRAL DEL INMUEBLE **46206A024090090000MT**

#### DATOS DEL INMUEBLE

LOCALIZACIÓN: Polígono 24 Parcela 9009 CAMINO. PUIG [VALENCIA]

USO LOCAL PRINCIPAL: Agrario [Vía de comunicación de dominio público 00] AÑO CONSTRUCCIÓN: --

COEFICIENTE DE PARTICIPACIÓN: 100,000000 SUPERFICIE CONSTRUIDA (m²): --

#### DATOS DE LA FINCA A LA QUE PERTENECE EL INMUEBLE

SITUACIÓN: Polígono 24 Parcela 9009 CAMINO. PUIG [VALENCIA]

SUPERFICIE CONSTRUIDA (m²): -- SUPERFICIE SUELO (m²): 1.211 TIPO DE FINCA: --

Este documento no es una certificación catastral, pero sus datos pueden ser verificados a través del "Acceso a datos catastrales no protegidos" de la SEC.

Martes, 28 de Septiembre de 2010

729,000 Coordenadas UTM, en metros. Límite de Manzana Límite de Parcela Límite de Construcciones Mobiliario y aceras Límite zona verde Hidrografía





# Ayuntamiento de El Puig

Inventario de Bienes al 31 de Diciembre de 2010

## Bienes Inmuebles (Epigrafe 1º)

### Fichas de Viales y otros Bienes Rústicos

Nº. Inv.: **5349** Nombre de la Finca: **Camino** Estado: **ALTA**

Naturaleza: **Rústica** Tipo: **Camino** Referencia Catastral: **46206A024090170000MR** Situación: Polígono 24 Parcela 9017

Linderos: Ved plano catastral incluido

Dominio: Uso Público

Cuenta del PGCP: 2010

Superficie (m2): 2.729,00

Longitud (m): 696,16

Anchura (m): 3,92

#### Característica del estado de conservación:

Zahorra

Valor en Venta: **1,00 €**

#### Observaciones:

GOBIERNO DE ESPAÑA MINISTERIO DE ECONOMÍA Y HACIENDA SECRETARÍA DE ESTADO DE HACIENDA Y PRESUPUESTOS SECRETARÍA GENERAL DE HACIENDA DIRECCIÓN GENERAL DEL CATASTRO Sede Electrónica del Catastro

### CONSULTA DESCRIPTIVA Y GRÁFICA DE DATOS CATASTRALES BIENES INMUEBLES DE NATURALEZA RÚSTICA

Municipio de PUIG Provincia de VALENCIA

INFORMACIÓN GRÁFICA E: 1/5000

REFERENCIA CATASTRAL DEL INMUEBLE **46206A024090170000MR**

**DATOS DEL INMUEBLE**

LOCALIZACIÓN: Polígono 24 Parcela 9017 CAMINO. PUIG [VALENCIA]

USO LOCAL PRINCIPAL: Agrario [Vía de comunicación de dominio público 00] AÑO CONSTRUCCIÓN: --

COEFICIENTE DE PARTICIPACIÓN: 100,000000 SUPERFICIE CONSTRUIDA (m²): --

**DATOS DE LA FINCA A LA QUE PERTENECE EL INMUEBLE**

SITUACIÓN: Polígono 24 Parcela 9017 CAMINO. PUIG [VALENCIA]

SUPERFICIE CONSTRUIDA (m²): -- SUPERFICIE SUELO (m²): 2.729 TIPO DE FINCA: --

Este documento no es una certificación catastral, pero sus datos pueden ser verificados a través del "Acceso a datos catastrales no protegidos" de la SEC.

Martes, 28 de Septiembre de 2010

729,400 Coordenadas UTM, en metros. Límite de Manzana Límite de Parcela Límite de Construcciones Mobiliario y aceras Límite zona verde Hidrografía



# Ayuntamiento de El Puig

Inventario de Bienes al 31 de Diciembre de 2010

## Bienes Inmuebles (Epigrafe 1º)

### Fichas de Viales y otros Bienes Rústicos

Nº. Inv.: **5350** Nombre de la Finca: **Camino** Estado: **ALTA**

Naturaleza: **Rústica** Tipo: **Camino** Referencia Catastral: **46206A024090200000MR** Situación: Polígono 24 Parcela 9020

Linderos: Ved plano catastral incluido

Dominio: Uso Público

Cuenta del PGCP: 2010

Superficie (m2): 1.829,00

Longitud (m): 455,03

Anchura (m): 4,02

#### Característica del estado de conservación:

Zahorra

Valor en Venta: **1,00 €**

#### Observaciones:

Empty box for observations.

Fecha de realización Inventario: 31/12/2010

Fecha de Alta en Inventario: 28/09/2010

GOBIERNO DE ESPAÑA MINISTERIO DE ECONOMÍA Y HACIENDA SECRETARÍA DE ESTADO DE HACIENDA Y PRESUPUESTOS SECRETARÍA GENERAL DE HACIENDA DIRECCIÓN GENERAL DEL CATASTRO Sede Electrónica del Catastro

**REFERENCIA CATASTRAL DEL INMUEBLE**  
46206A024090200000MR

**DATOS DEL INMUEBLE**

LOCALIZACIÓN:  
Polígono 24 Parcela 9020  
CAMINO. PUIG [VALENCIA]

USO LOCAL PRINCIPAL:  
Agrario [Vía de comunicación de dominio público 00] AÑO CONSTRUCCIÓN:

COEFICIENTE DE PARTICIPACIÓN: 100,000000 SUPERFICIE CONSTRUIDA (m²):

**DATOS DE LA FINCA A LA QUE PERTENECE EL INMUEBLE**

SITUACIÓN:  
Polígono 24 Parcela 9020  
CAMINO. PUIG [VALENCIA]

SUPERFICIE CONSTRUIDA (m²): SUPERFICIE SUELO (m²): TIPO DE FINCA:

CONSULTA DESCRIPTIVA Y GRÁFICA DE DATOS CATASTRALES BIENES INMUEBLES DE NATURALEZA RÚSTICA Municipio de PUIG Provincia de VALENCIA E: 1/3000

INFORMACIÓN GRÁFICA

Este documento no es una certificación catastral, pero sus datos pueden ser verificados a través del "Acceso a datos catastrales no protegidos" de la SEC.

Martes , 28 de Septiembre de 2010

729,300 Coordenadas UTM, en metros.  
 Límite de Manzana  
 Límite de Parcela  
 Límite de Construcciones  
 Mobiliario y aceras  
 Límite zona verde  
 Hidrografía



# Ayuntamiento de El Puig

Inventario de Bienes al 31 de Diciembre de 2010

## Bienes Inmuebles (Epigrafe 1º)

### Fichas de Viales y otros Bienes Rústicos

Nº. Inv.: **5351** Nombre de la Finca: **Camino** Estado: **ALTA**

Naturaleza: **Rústica** Tipo: **Camino** Referencia Catastral: **46206A024090210000MD** Situación: Polígono 24 Parcela 9021

Linderos: Ved plano catastral incluido

Dominio: Uso Público

Cuenta del PGCP: **2000**

Superficie (m2): 592,00

Longitud (m): 193,09

Anchura (m): 3,07

#### Característica del estado de conservación:

Tierra natural

Valor en Venta: **1,00 €**

#### Observaciones:

Empty box for observations.

Fecha de realización Inventario: **31/12/2010**

Fecha de Alta en Inventario: **28/09/2010**

GOBIERNO DE ESPAÑA MINISTERIO DE ECONOMÍA Y HACIENDA SECRETARÍA DE ESTADO DE HACIENDA Y PRESUPUESTOS SECRETARÍA GENERAL DE HACIENDA DIRECCIÓN GENERAL DEL CATASTRO Sede Electrónica del Catastro

### CONSULTA DESCRIPTIVA Y GRÁFICA DE DATOS CATASTRALES BIENES INMUEBLES DE NATURALEZA RÚSTICA

Municipio de PUIG Provincia de VALENCIA

INFORMACIÓN GRÁFICA E: 1/2000

REFERENCIA CATASTRAL DEL INMUEBLE **46206A024090210000MD**

#### DATOS DEL INMUEBLE

LOCALIZACIÓN: Polígono 24 Parcela 9021 CAMINO, PUIG [VALENCIA]

USO LOCAL PRINCIPAL: Agrario [Vía de comunicación de dominio público 00] AÑO CONSTRUCCIÓN: --

COEFICIENTE DE PARTICIPACIÓN: 100,000000 SUPERFICIE CONSTRUIDA (m²): --

#### DATOS DE LA FINCA A LA QUE PERTENECE EL INMUEBLE

SITUACIÓN: Polígono 24 Parcela 9021 CAMINO, PUIG [VALENCIA]

SUPERFICIE CONSTRUIDA (m²): -- SUPERFICIE SUELO (m²): 592 TIPO DE FINCA: --

Este documento no es una certificación catastral, pero sus datos pueden ser verificados a través del "Acceso a datos catastrales no protegidos" de la SEC.

Martes, 28 de Septiembre de 2010

729,200 Coordenadas UTM, en metros.  
 --- Límite de Manzana  
 --- Límite de Parcela  
 --- Límite de Construcciones  
 --- Mobiliario y aceras  
 --- Límite zona verde  
 --- Hidrografía



# Ayuntamiento de El Puig

Inventario de Bienes al 31 de Diciembre de 2010

## Bienes Inmuebles (Epigrafe 1º)

### Fichas de Viales y otros Bienes Rústicos

Nº. Inv.: **5352** Nombre de la Finca: **Camino** Estado: **ALTA**

Naturaleza: **Rústica** Tipo: **Camino** Referencia Catastral: **46206A024090230000MI** Situación: Polígono 24 Parcela 9023

Linderos: Ved plano catastral incluido

Dominio: Uso Público

Cuenta del PGCP: 2010

Superficie (m2): 228,00

Longitud (m): 57,35

Anchura (m): 3,98

#### Característica del estado de conservación:

Zahorra

Valor en Venta: **1,00 €**

#### Observaciones:

GOBIERNO DE ESPAÑA MINISTERIO DE ECONOMÍA Y HACIENDA SECRETARÍA DE ESTADO DE HACIENDA Y PRESUPUESTOS SECRETARÍA GENERAL DE HACIENDA DIRECCIÓN GENERAL DEL CATASTRO Sede Electrónica del Catastro

### CONSULTA DESCRIPTIVA Y GRÁFICA DE DATOS CATASTRALES BIENES INMUEBLES DE NATURALEZA RÚSTICA

Municipio de PUIG Provincia de VALENCIA

REFERENCIA CATASTRAL DEL INMUEBLE 46206A024090230000MI

#### DATOS DEL INMUEBLE

LOCALIZACIÓN: Polígono 24 Parcela 9023 CAMINO. PUIG [VALENCIA]

USO LOCAL PRINCIPAL: Agrario [Vía de comunicación de dominio público 00] AÑO CONSTRUCCIÓN: --

COEFICIENTE DE PARTICIPACIÓN: 100,00000 SUPERFICIE CONSTRUIDA (m²): --

#### DATOS DE LA FINCA A LA QUE PERTENECE EL INMUEBLE

SITUACIÓN: Polígono 24 Parcela 9023 CAMINO. PUIG [VALENCIA]

SUPERFICIE CONSTRUIDA (m²): -- SUPERFICIE SUELO (m²): 228 TIPO DE FINCA: --

INFORMACIÓN GRÁFICA E: 1/2000

Este documento no es una certificación catastral, pero sus datos pueden ser verificados a través del "Acceso a datos catastrales no protegidos" de la SEC.

Martes, 28 de Septiembre de 2010

729,600 Coordenadas UTM, en metros.  
 --- Límite de Manzana  
 --- Límite de Parcela  
 --- Límite de Construcciones  
 --- Mobiliario y aceras  
 --- Límite zona verde  
 --- Hidrografía

Fecha de realización Inventario: 31/12/2010

Fecha de Alta en Inventario: 28/09/2010



# Ayuntamiento de El Puig

Inventario de Bienes al 31 de Diciembre de 2010

## Bienes Inmuebles (Epigrafe 1º)

### Fichas de Viales y otros Bienes Rústicos

Nº. Inv.: **5353** Nombre de la Finca: **CM VIEJO SAGUNTO** Estado: **ALTA**

Naturaleza: **Rústica** Tipo: **Camino** Referencia Catastral: **46206A024090250000ME** Situación: Polígono 24 Parcela 9025

Linderos: Ved plano catastral incluido

Dominio: Uso Público

Cuenta del PGCP: 2010

Superficie (m2): 2.777,00

Longitud (m): 554,94

Anchura (m): 5,00

#### Característica del estado de conservación:

Asfaltado

Valor en Venta: **1,00 €**

#### Observaciones:

Empty box for observations.

Fecha de realización Inventario: 31/12/2010

Fecha de Alta en Inventario: 28/09/2010

GOBIERNO DE ESPAÑA MINISTERIO DE ECONOMÍA Y HACIENDA SECRETARÍA DE ESTADO DE HACIENDA Y PRESUPUESTOS SECRETARÍA GENERAL DE HACIENDA DIRECCIÓN GENERAL DEL CATASTRO Sede Electrónica del Catastro

### CONSULTA DESCRIPTIVA Y GRÁFICA DE DATOS CATASTRALES BIENES INMUEBLES DE NATURALEZA RÚSTICA

Municipio de PUIG Provincia de VALENCIA

INFORMACIÓN GRÁFICA E: 1/4000

REFERENCIA CATASTRAL DEL INMUEBLE 46206A024090250000ME

**DATOS DEL INMUEBLE**

LOCALIZACIÓN: Polígono 24 Parcela 9025 CM VIEJO SAGUNTO. PUIG [VALENCIA]

USO LOCAL PRINCIPAL: Agrario [Vía de comunicación de dominio público 00] AÑO CONSTRUCCIÓN: --

CODIFICANTE DE PARTICIPACIÓN: 100,000000 SUPERFICIE CONSTRUIDA (m²): --

**DATOS DE LA FINCA A LA QUE PERTENECE EL INMUEBLE**

SITUACIÓN: Polígono 24 Parcela 9025 CM VIEJO SAGUNTO. PUIG [VALENCIA]

SUPERFICIE CONSTRUIDA (m²): -- SUPERFICIE SUELO (m²): 2.777 TIPO DE FINCA: --

Este documento no es una certificación catastral, pero sus datos pueden ser verificados a través del "Acceso a datos catastrales no protegidos" de la SEC.

Martes , 28 de Septiembre de 2010

729,600 Coordenadas UTM, en metros.  
 --- Límite de Manzana  
 --- Límite de Parcela  
 --- Límite de Construcciones  
 --- Mobiliario y aceras  
 --- Límite zona verde  
 --- Hidrografía





# Ayuntamiento de El Puig

Inventario de Bienes al 31 de Diciembre de 2010

## Bienes Inmuebles (Epigrafe 1º)

### Fichas de Viales y otros Bienes Rústicos

Nº. Inv.: **5354** Nombre de la Finca: **CM RAFELBUÑOL PUÇOL** Estado: **ALTA**

Naturaleza: **Rústica** Tipo: **Camino** Referencia Catastral: **46206A025090090000MB** Situación: Polígono 25 Parcela 9009

Linderos: Ved plano catastral incluido

Dominio: Uso Público

Cuenta del PGCP: 2010

Superficie (m2): 2.857,00

Longitud (m): 764,18

Anchura (m): 3,74

#### Característica del estado de conservación:

Asfaltado

Valor en Venta: **1,00 €**

#### Observaciones:

Empty box for observations.

Fecha de realización Inventario: 31/12/2010

Fecha de Alta en Inventario: 28/09/2010

GOBIERNO DE ESPAÑA MINISTERIO DE ECONOMÍA Y HACIENDA SECRETARÍA DE ESTADO DE HACIENDA Y PRESUPUESTOS SECRETARÍA GENERAL DE HACIENDA DIRECCIÓN GENERAL DEL CATASTRO Sede Electrónica del Catastro

### CONSULTA DESCRIPTIVA Y GRÁFICA DE DATOS CATASTRALES BIENES INMUEBLES DE NATURALEZA RÚSTICA

Municipio de PUIG Provincia de VALENCIA

INFORMACIÓN GRÁFICA E: 1/6000

REFERENCIA CATASTRAL DEL INMUEBLE 46206A025090090000MB

**DATOS DEL INMUEBLE**

LOCALIZACIÓN: Polígono 25 Parcela 9009 CM RAFELBUÑOL PUÇOL, PUIG [VALENCIA]

USO LOCAL PRINCIPAL: Agrario [Vía de comunicación de dominio público 00] AÑO CONSTRUCCIÓN: --

COEFICIENTE DE PARTICIPACIÓN: 100,000000 SUPERFICIE CONSTRUIDA (m²): --

**DATOS DE LA FINCA A LA QUE PERTENECE EL INMUEBLE**

SITUACIÓN: Polígono 25 Parcela 9009 CM RAFELBUÑOL PUÇOL, PUIG [VALENCIA]

SUPERFICIE CONSTRUIDA (m²): -- SUPERFICIE SUELO (m²): 2.857 TIPO DE FINCA: --

Este documento no es una certificación catastral, pero sus datos pueden ser verificados a través del "Acceso a datos catastrales no protegidos" de la SEC.

Martes, 28 de Septiembre de 2010

728,800 Coordenadas UTM, en metros. Límite de Manzana Límite de Parcela Límite de Construcciones Mobiliario y aceras Límite zona verde Hidrografía



# Ayuntamiento de El Puig

Inventario de Bienes al 31 de Diciembre de 2010

## Bienes Inmuebles (Epigrafe 1º)

### Fichas de Viales y otros Bienes Rústicos

Nº. Inv.: **5355** Nombre de la Finca: **CM MAS NOU** Estado: **ALTA**

Naturaleza: **Rústica** Tipo: **Camino** Referencia Catastral: **46206A025090110000MA** Situación: Polígono 25 Parcela 9011

Linderos: Ved plano catastral incluido

Dominio: Uso Público

Cuenta del PGCP: 2010

Superficie (m2): 3.575,00

Longitud (m): 1.287,77

Anchura (m): 2,78

#### Característica del estado de conservación:

Zahorra

Valor en Venta: **1,00 €**

#### Observaciones:

GOBIERNO DE ESPAÑA MINISTERIO DE ECONOMÍA Y HACIENDA SECRETARÍA DE ESTADO DE HACIENDA Y PRESUPUESTOS SECRETARÍA GENERAL DE HACIENDA DIRECCIÓN GENERAL DEL CATASTRO Sede Electrónica del Catastro

### CONSULTA DESCRIPTIVA Y GRÁFICA DE DATOS CATASTRALES BIENES INMUEBLES DE NATURALEZA RÚSTICA

Municipio de PUIG Provincia de VALENCIA

INFORMACIÓN GRÁFICA E: 1/10000

REFERENCIA CATASTRAL DEL INMUEBLE 46206A025090110000MA

#### DATOS DEL INMUEBLE

LOCALIZACIÓN: Polígono 25 Parcela 9011 CM MAS NOU. PUIG [VALENCIA]

USO LOCAL PRINCIPAL: Agrario [Vía de comunicación de dominio público 00] AÑO CONSTRUCCIÓN: --

COEFICIENTE DE PARTICIPACIÓN: 100,000000 SUPERFICIE CONSTRUÍDA (m²): --

#### DATOS DE LA FINCA A LA QUE PERTENECE EL INMUEBLE

SITUACIÓN: Polígono 25 Parcela 9011 CM MAS NOU. PUIG [VALENCIA]

SUPERFICIE CONSTRUÍDA (m²): -- SUPERFICIE SUELO (m²): 3.575 TIPO DE FINCA: --

Este documento no es una certificación catastral, pero sus datos pueden ser verificados a través del "Acceso a datos catastrales no protegidos" de la SEC.

Martes, 28 de Septiembre de 2010

Fecha de realización Inventario: 31/12/2010

Fecha de Alta en Inventario: 28/09/2010



# Ayuntamiento de El Puig

Inventario de Bienes al 31 de Diciembre de 2010

## Bienes Inmuebles (Epigrafe 1º)

### Fichas de Viales y otros Bienes Rústicos

Nº. Inv.: **5356** Nombre de la Finca: **CM DE LA CARTUJA** Estado: **ALTA**

Naturaleza: **Rústica** Tipo: **Camino** Referencia Catastral: **46206A025090120000MB** Situación: Polígono 25 Parcela 9012

Linderos: Ved plano catastral incluido

Dominio: Uso Público

Cuenta del PGCP: 2010

Superficie (m2): 6.367,00

Longitud (m): 723,82

Anchura (m): 8,80

#### Característica del estado de conservación:

Asfaltado

Valor en Venta: **1,00 €**

#### Observaciones:

Empty box for observations.

Fecha de realización Inventario: 31/12/2010

Fecha de Alta en Inventario: 28/09/2010

GOBIERNO DE ESPAÑA MINISTERIO DE ECONOMÍA Y HACIENDA SECRETARÍA DE ESTADO DE HACIENDA Y PRESUPUESTOS SECRETARÍA GENERAL DE HACIENDA DIRECCIÓN GENERAL DEL CATASTRO Sede Electrónica del Catastro

### CONSULTA DESCRIPTIVA Y GRÁFICA DE DATOS CATASTRALES BIENES INMUEBLES DE NATURALEZA RÚSTICA

Municipio de PUIG Provincia de VALENCIA

INFORMACIÓN GRÁFICA E: 1/6000

REFERENCIA CATASTRAL DEL INMUEBLE 46206A025090120000MB

**DATOS DEL INMUEBLE**

LOCALIZACIÓN: Polígono 25 Parcela 9012 CM CARTUJA, PUIG [VALENCIA]

USO LOCAL PRINCIPAL: Agrario [Vía de comunicación de dominio público 00] AÑO CONSTRUCCIÓN: --

COEFICIENTE DE PARTICIPACIÓN: 100,000000 SUPERFICIE CONSTRUIDA (m²): --

**DATOS DE LA FINCA A LA QUE PERTENECE EL INMUEBLE**

SITUACIÓN: Polígono 25 Parcela 9012 CM CARTUJA, PUIG [VALENCIA]

SUPERFICIE CONSTRUIDA (m²): -- SUPERFICIE SUELO (m²): 6.367 TIPO DE FINCA: --

Este documento no es una certificación catastral, pero sus datos pueden ser verificados a través del "Acceso a datos catastrales no protegidos" de la SEC.

Martes, 28 de Septiembre de 2010

728,800 Coordenadas UTM, en metros. Límite de Manzana Límite de Parcela Límite de Construcciones Mobiliario y aceras Límite zona verde Hidrografía



# Ayuntamiento de El Puig

Inventario de Bienes al 31 de Diciembre de 2010

## Bienes Inmuebles (Epigrafe 1º)

### Fichas de Viales y otros Bienes Rústicos

Nº. Inv.: **5357** Nombre de la Finca: **Camino** Estado: **ALTA**

Naturaleza: **Rústica** Tipo: **Camino** Referencia Catastral: **46206A025090140000MG** Situación: **Polígono 25 Parcela 9014**

Linderos: Ved plano catastral incluido

Dominio: **Uso Público**

Cuenta del PGCP: **2010**

Superficie (m2): 1.320,00

Longitud (m): 245,40

Anchura (m): 5,38

#### Característica del estado de conservación:

Zahorra

Valor en Venta: **1,00 €**

#### Observaciones:

GOBIERNO DE ESPAÑA MINISTERIO DE ECONOMÍA Y HACIENDA SECRETARÍA DE ESTADO DE HACIENDA Y PRESUPUESTOS SECRETARÍA GENERAL DE HACIENDA DIRECCIÓN GENERAL DEL CATASTRO Sede Electrónica del Catastro

### CONSULTA DESCRIPTIVA Y GRÁFICA DE DATOS CATASTRALES BIENES INMUEBLES DE NATURALEZA RÚSTICA

Municipio de PUIG Provincia de VALENCIA

INFORMACIÓN GRÁFICA E: 1/2000

REFERENCIA CATASTRAL DEL INMUEBLE **46206A025090140000MG**

#### DATOS DEL INMUEBLE

LOCALIZACIÓN: Polígono 25 Parcela 9014 CAMINO. PUIG [VALENCIA]

USO LOCAL PRINCIPAL: Agrario [Vía de comunicación de dominio público 00] AÑO CONSTRUCCIÓN: --

COEFICIENTE DE PARTICIPACIÓN: 100,000000 SUPERFICIE CONSTRUIDA (m²): --

#### DATOS DE LA FINCA A LA QUE PERTENECE EL INMUEBLE

SITUACIÓN: Polígono 25 Parcela 9014 CAMINO. PUIG [VALENCIA]

SUPERFICIE CONSTRUIDA (m²): -- SUPERFICIE SUELO (m²): 1.320 TIPO DE FINCA: --

Este documento no es una certificación catastral, pero sus datos pueden ser verificados a través del "Acceso a datos catastrales no protegidos" de la SEC.

Martes, 28 de Septiembre de 2010

728,500 Coordenadas UTM, en metros.  
 --- Límite de Manzana  
 --- Límite de Parcela  
 --- Límite de Construcciones  
 --- Mobiliario y aceras  
 --- Límite zona verde  
 --- Hidrografía

Fecha de realización Inventario: **31/12/2010**

Fecha de Alta en Inventario: **28/09/2010**



# Ayuntamiento de El Puig

Inventario de Bienes al 31 de Diciembre de 2010

## Bienes Inmuebles (Epigrafe 1º)

### Fichas de Viales y otros Bienes Rústicos

Nº. Inv.: **5358**

Nombre de la Finca: **CM BARRANCO**

Estado: **ALTA**

Naturaleza: **Rústica**

Tipo: **Camino**

Referencia Catastral: **46206A025090170000ML**

Situación: **Polígono 25 Parcela 9017**

Linderos: Ved plano catastral incluido

Dominio: **Uso Público**

Cuenta del PGCP: **2010**

Superficie (m2): 4.275,00

Longitud (m): 683,32

Anchura (m): 6,26

#### Característica del estado de conservación:

Zahorra

Valor en Venta: **1,00 €**

#### Observaciones:

Fecha de realización Inventario: **31/12/2010**

Fecha de Alta en Inventario: **28/09/2010**

GOBIERNO DE ESPAÑA | MINISTERIO DE ECONOMÍA Y HACIENDA | SECRETARÍA DE ESTADO DE HACIENDA Y PRESUPUESTOS | SECRETARÍA GENERAL DE HACIENDA | DIRECCIÓN GENERAL DEL CATASTRO | Sede Electrónica del Catastro

### CONSULTA DESCRIPTIVA Y GRÁFICA DE DATOS CATASTRALES BIENES INMUEBLES DE NATURALEZA RÚSTICA

Municipio de PUIG Provincia de VALENCIA

INFORMACIÓN GRÁFICA E: 1/6000

REFERENCIA CATASTRAL DEL INMUEBLE: **46206A025090170000ML**

#### DATOS DEL INMUEBLE

LOCALIZACIÓN:  
Polígono 25 Parcela 9017  
CM BARRANCO. PUIG [VALENCIA]

USO LOCAL PRINCIPAL:  
Agrario [Vía de comunicación de dominio público 00] AÑO CONSTRUCCIÓN:

COEFICIENTE DE PARTICIPACIÓN:  SUPERFICIE CONSTRUIDA (m²):

#### DATOS DE LA FINCA A LA QUE PERTENECE EL INMUEBLE

SITUACIÓN:  
Polígono 25 Parcela 9017  
CM BARRANCO. PUIG [VALENCIA]

SUPERFICIE CONSTRUIDA (m²):  SUPERFICIE SUELO (m²):  TIPO DE FINCA:

Este documento no es una certificación catastral, pero sus datos pueden ser verificados a través del "Acceso a datos catastrales no protegidos" de la SEC.

Martes, 28 de Septiembre de 2010

729,000 Coordenadas UTM, en metros.  
 Límite de Manzana  
 Límite de Parcela  
 Límite de Construcciones  
 Mobiliario y aceras  
 Límite zona verde  
 Hidrografía





# Ayuntamiento de El Puig

Inventario de Bienes al 31 de Diciembre de 2010

## Bienes Inmuebles (Epigrafe 1º)

### Fichas de Viales y otros Bienes Rústicos

Nº. Inv.: **5359** Nombre de la Finca: **Camino** Estado: **ALTA**

Naturaleza: **Rústica** Tipo: **Camino** Referencia Catastral: **46206A025090190000MF** Situación: Polígono 25 Parcela 9019

Linderos: Ved plano catastral incluido

Dominio: Uso Público

Cuenta del PGCP: 2010

Superficie (m2): 4.008,00

Longitud (m): 736,68

Anchura (m): 5,44

#### Característica del estado de conservación:

Zahorra

Valor en Venta: **1,00 €**

#### Observaciones:

Empty box for observations.

Fecha de realización Inventario: 31/12/2010

Fecha de Alta en Inventario: 28/09/2010

GOBIERNO DE ESPAÑA MINISTERIO DE ECONOMÍA Y HACIENDA SECRETARÍA DE ESTADO DE HACIENDA Y PRESUPUESTOS SECRETARÍA GENERAL DE HACIENDA DIRECCIÓN GENERAL DEL CATASTRO Sede Electrónica del Catastro

**REFERENCIA CATASTRAL DEL INMUEBLE**  
46206A025090190000MF

**DATOS DEL INMUEBLE**

LOCALIZACIÓN:  
Polígono 25 Parcela 9019  
CAMINO. PUIG [VALENCIA]

USO LOCAL PRINCIPAL:  
Agrario [Vía de comunicación de dominio público 00] AÑO CONSTRUCCIÓN: --

CODIFICANTE DE PARTICIPACIÓN: 100,000000 SUPERFICIE CONSTRUIDA (m²): --

**DATOS DE LA FINCA A LA QUE PERTENECE EL INMUEBLE**

SITUACIÓN:  
Polígono 25 Parcela 9019  
CAMINO. PUIG [VALENCIA]

SUPERFICIE CONSTRUIDA (m²): -- SUPERFICIE SUELO (m²): 4.008 TIPO DE FINCA: --

**CONSULTA DESCRIPTIVA Y GRÁFICA DE DATOS CATASTRALES BIENES INMUEBLES DE NATURALEZA RÚSTICA**  
Municipio de PUIG Provincia de VALENCIA  
INFORMACIÓN GRÁFICA E: 1/4000

Este documento no es una certificación catastral, pero sus datos pueden ser verificados a través del "Acceso a datos catastrales no protegidos" de la SEC.

Martes, 28 de Septiembre de 2010

728,800 Coordenadas UTM, en metros.  
 --- Límite de Manzana  
 --- Límite de Parcela  
 --- Límite de Construcciones  
 --- Mobiliario y aceras  
 --- Límite zona verde  
 --- Hidrografía



# Ayuntamiento de El Puig

Inventario de Bienes al 31 de Diciembre de 2010

## Bienes Inmuebles (Epigrafe 1º)

### Fichas de Viales y otros Bienes Rústicos

Nº. Inv.: **5360** Nombre de la Finca: **Camino** Estado: **ALTA**

Naturaleza: **Rústica** Tipo: **Camino** Referencia Catastral: **46206A025090250000MK** Situación: Polígono 25 Parcela 9025

Linderos: Ved plano catastral incluido

Dominio: Uso Público

Cuenta del PGCP: 2010

Superficie (m2): 554,00

Longitud (m): 276,75

Anchura (m): 2,00

#### Característica del estado de conservación:

Zahorra

Valor en Venta: **1,00 €**

#### Observaciones:

GOBIERNO DE ESPAÑA MINISTERIO DE ECONOMÍA Y HACIENDA SECRETARÍA DE ESTADO DE HACIENDA Y PRESUPUESTOS SECRETARÍA GENERAL DE HACIENDA DIRECCIÓN GENERAL DEL CATASTRO Sede Electrónica del Catastro

### CONSULTA DESCRIPTIVA Y GRÁFICA DE DATOS CATASTRALES BIENES INMUEBLES DE NATURALEZA RÚSTICA

Municipio de PUIG Provincia de VALENCIA

REFERENCIA CATASTRAL DEL INMUEBLE **46206A025090250000MK**

#### DATOS DEL INMUEBLE

LOCALIZACIÓN: Polígono 25 Parcela 9025 CAMINO. PUIG [VALENCIA]

USO LOCAL PRINCIPAL: Agrario [Vía de comunicación de dominio público 00] AÑO CONSTRUCCIÓN: --

COEFICIENTE DE PARTICIPACIÓN: 100,000000 SUPERFICIE CONSTRUIDA (m²): --

#### DATOS DE LA FINCA A LA QUE PERTENECE EL INMUEBLE

SITUACIÓN: Polígono 25 Parcela 9025 CAMINO. PUIG [VALENCIA]

SUPERFICIE CONSTRUIDA (m²): -- SUPERFICIE SUELO (m²): 554 TIPO DE FINCA: --

Este documento no es una certificación catastral, pero sus datos pueden ser verificados a través del "Acceso a datos catastrales no protegidos" de la SEC.

Martes, 28 de Septiembre de 2010

729,400 Coordenadas UTM, en metros. Límite de Manzana Límite de Parcela Límite de Construcciones Mobiliario y aceras Límite zona verde Hidrografía



# Ayuntamiento de El Puig

Inventario de Bienes al 31 de Diciembre de 2010

## Bienes Inmuebles (Epigrafe 1º)

### Fichas de Viales y otros Bienes Rústicos

Nº. Inv.: **5361** Nombre de la Finca: **Camino** Estado: **ALTA**

Naturaleza: **Rústica** Tipo: **Camino** Referencia Catastral: **46206A025090270000MD** Situación: Polígono 25 Parcela 9027

Linderos: Ved plano catastral incluido

Dominio: Uso Público

Cuenta del PGCP: **2000**

Superficie (m2): 277,00

Longitud (m): 139,22

Anchura (m): 1,99

#### Característica del estado de conservación:

Tierra natural

Valor en Venta: **1,00 €**

#### Observaciones:

GOBIERNO DE ESPAÑA MINISTERIO DE ECONOMÍA Y HACIENDA SECRETARÍA DE ESTADO DE HACIENDA Y PRESUPUESTOS SECRETARÍA GENERAL DE HACIENDA DIRECCIÓN GENERAL DEL CATASTRO Sede Electrónica del Catastro

### CONSULTA DESCRIPTIVA Y GRÁFICA DE DATOS CATASTRALES BIENES INMUEBLES DE NATURALEZA RÚSTICA

Municipio de PUIG Provincia de VALENCIA

INFORMACIÓN GRÁFICA E: 1/2000

REFERENCIA CATASTRAL DEL INMUEBLE **46206A025090270000MD**

#### DATOS DEL INMUEBLE

LOCALIZACIÓN: Polígono 25 Parcela 9027 CAMINO. PUIG [VALENCIA]

USO LOCAL PRINCIPAL: Agrario [Vía de comunicación de dominio público 00] AÑO CONSTRUCCIÓN: --

COEFICIENTE DE PARTICIPACIÓN: 100,000000 SUPERFICIE CONSTRUIDA (m²): --

#### DATOS DE LA FINCA A LA QUE PERTENECE EL INMUEBLE

SITUACIÓN: Polígono 25 Parcela 9027 CAMINO. PUIG [VALENCIA]

SUPERFICIE CONSTRUIDA (m²): -- SUPERFICIE SUELO (m²): 277 TIPO DE FINCA: --

Este documento no es una certificación catastral, pero sus datos pueden ser verificados a través del "Acceso a datos catastrales no protegidos" de la SEC.

Martes, 28 de Septiembre de 2010

728,900 Coordenadas UTM, en metros.  
 --- Límite de Manzana  
 --- Límite de Parcela  
 --- Límite de Construcciones  
 --- Mobiliario y aceras  
 --- Límite zona verde  
 --- Hidrografía

Fecha de realización Inventario: **31/12/2010**

Fecha de Alta en Inventario: **28/09/2010**



# Ayuntamiento de El Puig

Inventario de Bienes al 31 de Diciembre de 2010

## Bienes Inmuebles (Epigrafe 1º)

### Fichas de Viales y otros Bienes Rústicos

Nº. Inv.: **5362** Nombre de la Finca: **CM SIERRA LARGA** Estado: **ALTA**

Naturaleza: **Rústica** Tipo: **Camino** Referencia Catastral: **46206A026090200000MA** Situación: Polígono 26 Parcela 9020

Linderos: Ved plano catastral incluido

Dominio: Uso Público Cuenta del PGCP: 2010

Superficie (m2): 2.823,00

Longitud (m): 936,32

Anchura (m): 3,01

#### Característica del estado de conservación:

Asfaltado

Valor en Venta: **1,00 €**

#### Observaciones:

GOBIERNO DE ESPAÑA MINISTERIO DE ECONOMÍA Y HACIENDA SECRETARÍA DE ESTADO DE HACIENDA Y PRESUPUESTOS SECRETARÍA GENERAL DE HACIENDA DIRECCIÓN GENERAL DEL CATASTRO Sede Electrónica del Catastro

### CONSULTA DESCRIPTIVA Y GRÁFICA DE DATOS CATASTRALES BIENES INMUEBLES DE NATURALEZA RÚSTICA

Municipio de PUIG Provincia de VALENCIA

INFORMACIÓN GRÁFICA E: 1/8000

REFERENCIA CATASTRAL DEL INMUEBLE 46206A026090200000MA

**DATOS DEL INMUEBLE**

LOCALIZACIÓN: Polígono 26 Parcela 9020 CM SIERRA LARGA, PUIG [VALENCIA]

USO LOCAL PRINCIPAL: Agrario [Vía de comunicación de dominio público 00] AÑO CONSTRUCCIÓN: --

COEFICIENTE DE PARTICIPACIÓN: 100,000000 SUPERFICIE CONSTRUIDA (m²): --

**DATOS DE LA FINCA A LA QUE PERTENECE EL INMUEBLE**

SITUACIÓN: Polígono 26 Parcela 9020 CM SIERRA LARGA, PUIG [VALENCIA]

SUPERFICIE CONSTRUIDA (m²): -- SUPERFICIE SUELO (m²): 2.823 TIPO DE FINCA: --

Este documento no es una certificación catastral, pero sus datos pueden ser verificados a través del "Acceso a datos catastrales no protegidos" de la SEC.

Miércoles, 29 de Septiembre de 2010

728,000 Coordenadas UTM, en metros.  
 --- Límite de Manzana  
 --- Límite de Parcela  
 --- Límite de Construcciones  
 --- Mobiliario y aceras  
 --- Límite zona verde  
 --- Hidrografía



# Ayuntamiento de El Puig

Inventario de Bienes al 31 de Diciembre de 2010

## Bienes Inmuebles (Epigrafe 1º)

### Fichas de Viales y otros Bienes Rústicos

Nº. Inv.: **5363**

Nombre de la Finca: **CM ALCHUP SEL**

Estado: **ALTA**

Naturaleza: **Rústica**

Tipo: **Camino**

Referencia Catastral: **46206A026090210000MB**

Situación: **Polígono 26 Parcela 9021**

Linderos: Ved plano catastral incluido

Dominio: **Uso Público**

Cuenta del PGCP: **2010**

Superficie (m2): 4.492,00

Longitud (m): 1.085,02

Anchura (m): 4,14

#### Característica del estado de conservación:

Asfaltado

Valor en Venta: **1,00 €**

#### Observaciones:

Empty box for observations.

Fecha de realización Inventario: **31/12/2010**

Fecha de Alta en Inventario: **28/09/2010**

GOBIERNO DE ESPAÑA, MINISTERIO DE ECONOMÍA Y HACIENDA, SECRETARÍA DE ESTADO DE HACIENDA Y PRESUPUESTOS, SECRETARÍA GENERAL DE HACIENDA, DIRECCIÓN GENERAL DEL CATASTRO, Sede Electrónica del Catastro

### CONSULTA DESCRIPTIVA Y GRÁFICA DE DATOS CATASTRALES BIENES INMUEBLES DE NATURALEZA RÚSTICA

Municipio de PUIG Provincia de VALENCIA

REFERENCIA CATASTRAL DEL INMUEBLE: **46206A026090210000MB**

#### DATOS DEL INMUEBLE

LOCALIZACIÓN: Polígono 26 Parcela 9021  
**CM ALCHUP SEL, PUIG [VALENCIA]**

USO LOCAL PRINCIPAL: **Agrario [Vía de comunicación de dominio público 00]** AÑO CONSTRUCCIÓN:

COEFICIENTE DE PARTICIPACIÓN: **100,000000** SUPERFICIE CONSTRUIDA (m²):

#### DATOS DE LA FINCA A LA QUE PERTENECE EL INMUEBLE

SITUACIÓN: Polígono 26 Parcela 9021  
**CM ALCHUP SEL, PUIG [VALENCIA]**

SUPERFICIE CONSTRUIDA (m²):  SUPERFICIE SUELO (m²): **4.492** TIPO DE FINCA:

Este documento no es una certificación catastral, pero sus datos pueden ser verificados a través del "Acceso a datos catastrales no protegidos" de la SEC.

Miércoles, 29 de Septiembre de 2010

728,500 Coordenadas UTM, en metros. Límite de Manzana, Límite de Parcela, Límite de Construcciones, Mobiliario y aceras, Límite zona verde, Hidrografía





# Ayuntamiento de El Puig

Inventario de Bienes al 31 de Diciembre de 2010

## Bienes Inmuebles (Epigrafe 1º)

### Fichas de Viales y otros Bienes Rústicos

Nº. Inv.: **5364** Nombre de la Finca: **CM DE LA CARTUJA** Estado: **ALTA**

Naturaleza: **Rústica** Tipo: **Camino** Referencia Catastral: **46206A026090220000MY** Situación: Polígono 26 Parcela 9022

Linderos: Ved plano catastral incluido

Dominio: Uso Público

Cuenta del PGCP: 2010

Superficie (m2): 2.604,00

Longitud (m): 604,34

Anchura (m): 4,31

#### Característica del estado de conservación:

Asfaltado

Valor en Venta: **1,00 €**

#### Observaciones:

Empty box for observations.

Fecha de realización Inventario: 31/12/2010

Fecha de Alta en Inventario: 28/09/2010

GOBIERNO DE ESPAÑA MINISTERIO DE ECONOMÍA Y HACIENDA SECRETARÍA DE ESTADO DE HACIENDA Y PRESUPUESTOS SECRETARÍA GENERAL DE HACIENDA DIRECCIÓN GENERAL DEL CATASTRO Sede Electrónica del Catastro

### CONSULTA DESCRIPTIVA Y GRÁFICA DE DATOS CATASTRALES BIENES INMUEBLES DE NATURALEZA RÚSTICA

Municipio de PUIG Provincia de VALENCIA

REFERENCIA CATASTRAL DEL INMUEBLE 46206A026090220000MY

#### DATOS DEL INMUEBLE

LOCALIZACIÓN: Polígono 26 Parcela 9022 CM CARTUJA, PUIG [VALENCIA]

USO LOCAL PRINCIPAL: Agrario [Vía de comunicación de dominio público 00] AÑO CONSTRUCCIÓN: --

COEFICIENTE DE PARTICIPACIÓN: 100,000000 SUPERFICIE CONSTRUIDA (m²): --

#### DATOS DE LA FINCA A LA QUE PERTENECE EL INMUEBLE

SITUACIÓN: Polígono 26 Parcela 9022 CM CARTUJA, PUIG [VALENCIA]

SUPERFICIE CONSTRUIDA (m²): -- SUPERFICIE SUELO (m²): 2.604 TIPO DE FINCA: --

Este documento no es una certificación catastral, pero sus datos pueden ser verificados a través del "Acceso a datos catastrales no protegidos" de la SEC.

Miércoles, 29 de Septiembre de 2010

728,000 Coordenadas UTM, en metros. Límite de Manzana Límite de Parcela Límite de Construcciones Mobiliario y aceras Límite zona verde Hidrografía



# Ayuntamiento de El Puig

Inventario de Bienes al 31 de Diciembre de 2010

## Bienes Inmuebles (Epigrafe 1º)

### Fichas de Viales y otros Bienes Rústicos

Nº. Inv.: **5365** Nombre de la Finca: **Camino** Estado: **ALTA**

Naturaleza: **Rústica** Tipo: **Camino** Referencia Catastral: **46206A026090230000MG** Situación: Polígono 26 Parcela 9023

Linderos: Ved plano catastral incluido

Dominio: Uso Público

Cuenta del PGCP: 2010

Superficie (m2): 5.381,00

Longitud (m): 986,88

Anchura (m): 5,45

#### Característica del estado de conservación:

Zahorra

Valor en Venta: **1,00 €**

#### Observaciones:

Empty box for observations.

Fecha de realización Inventario: 31/12/2010

Fecha de Alta en Inventario: 28/09/2010

GOBIERNO DE ESPAÑA MINISTERIO DE ECONOMÍA Y HACIENDA SECRETARÍA DE ESTADO DE HACIENDA Y PRESUPUESTOS SECRETARÍA GENERAL DE HACIENDA DIRECCIÓN GENERAL DEL CATASTRO Sede Electrónica del Catastro

**CONSULTA DESCRIPTIVA Y GRÁFICA DE DATOS CATASTRALES BIENES INMUEBLES DE NATURALEZA RÚSTICA**  
Municipio de PUIG Provincia de VALENCIA

REFERENCIA CATASTRAL DEL INMUEBLE: **46206A026090230000MG**

**DATOS DEL INMUEBLE**

LOCALIZACIÓN: Polígono 26 Parcela 9023 CAMINO. PUIG [VALENCIA]

USO LOCAL PRINCIPAL: Agrario [Vía de comunicación de dominio público 00] AÑO CONSTRUCCIÓN: --

CODIFICANTE DE PARTICIPACIÓN: 100,000000 SUPERFICIE CONSTRUÍDA (m²): --

**DATOS DE LA FINCA A LA QUE PERTENECE EL INMUEBLE**

SITUACIÓN: Polígono 26 Parcela 9023 CAMINO. PUIG [VALENCIA]

SUPERFICIE CONSTRUÍDA (m²): -- SUPERFICIE SUELO (m²): 5.381 TIPO DE FINCA: --

Este documento no es una certificación catastral, pero sus datos pueden ser verificados a través del "Acceso a datos catastrales no protegidos" de la SEC.

Miércoles, 29 de Septiembre de 2010

728,200 Coordenadas UTM, en metros.  
 --- Límite de Manzana  
 --- Límite de Parcela  
 --- Límite de Construcciones  
 --- Mobiliario y aceras  
 --- Límite zona verde  
 --- Hidrografía



# Ayuntamiento de El Puig

Inventario de Bienes al 31 de Diciembre de 2010

## Bienes Inmuebles (Epigrafe 1º)

### Fichas de Viales y otros Bienes Rústicos

Nº. Inv.: **5366** Nombre de la Finca: **Camino** Estado: **ALTA**

Naturaleza: **Rústica** Tipo: **Camino** Referencia Catastral: **46206A026090240000MQ** Situación: Polígono 26 Parcela 9024

Linderos: Ved plano catastral incluido

Dominio: Uso Público

Cuenta del PGCP: 2010

Superficie (m2): 2.539,00

Longitud (m): 366,33

Anchura (m): 6,93

#### Característica del estado de conservación:

Asfaltado

Valor en Venta: **1,00 €**

#### Observaciones:

Empty box for observations.

Fecha de realización Inventario: 31/12/2010

Fecha de Alta en Inventario: 28/09/2010

GOBIERNO DE ESPAÑA MINISTERIO DE ECONOMÍA Y HACIENDA SECRETARÍA DE ESTADO DE HACIENDA Y PRESUPUESTOS SECRETARÍA GENERAL DE HACIENDA DIRECCIÓN GENERAL DEL CATASTRO Sede Electrónica del Catastro

### CONSULTA DESCRIPTIVA Y GRÁFICA DE DATOS CATASTRALES BIENES INMUEBLES DE NATURALEZA RÚSTICA

Municipio de PUIG Provincia de VALENCIA E: 1/2000

REFERENCIA CATASTRAL DEL INMUEBLE 46206A026090240000MQ

**DATOS DEL INMUEBLE**

LOCALIZACIÓN: Polígono 26 Parcela 9024 CAMINO. PUIG [VALENCIA]

USO LOCAL PRINCIPAL: Agrario [Vía de comunicación de dominio público 00] AÑO CONSTRUCCIÓN: --

COEFICIENTE DE PARTICIPACIÓN: 100,000000 SUPERFICIE CONSTRUIDA (m²): --

**DATOS DE LA FINCA A LA QUE PERTENECE EL INMUEBLE**

SITUACIÓN: Polígono 26 Parcela 9024 CAMINO. PUIG [VALENCIA]

SUPERFICIE CONSTRUIDA (m²): -- SUPERFICIE SUELO (m²): 2.539 TIPO DE FINCA: --

Este documento no es una certificación catastral, pero sus datos pueden ser verificados a través del "Acceso a datos catastrales no protegidos" de la SEC.

Miércoles, 29 de Septiembre de 2010

727,900 Coordenadas UTM, en metros. Límite de Manzana Límite de Parcela Límite de Construcciones Mobiliario y aceras Límite zona verde Hidrografía



# Ayuntamiento de El Puig

Inventario de Bienes al 31 de Diciembre de 2010

## Bienes Inmuebles (Epigrafe 1º)

### Fichas de Viales y otros Bienes Rústicos

Nº. Inv.: **5367**

Nombre de la Finca: **CM ALCHUP SEL**

Estado: **ALTA**

Naturaleza: **Rústica**

Tipo: **Camino**

Referencia Catastral: **46206A026090250000MP**

Situación: **Polígono 26 Parcela 9025**

Linderos: Ved plano catastral incluido

Dominio: **Uso Público**

Cuenta del PGCP: **2010**

Superficie (m2): 941,00

Longitud (m): 284,92

Anchura (m): 3,30

#### Característica del estado de conservación:

Zahorra

Valor en Venta: **1,00 €**

#### Observaciones:

Empty box for observations.

Fecha de realización Inventario: **31/12/2010**

Fecha de Alta en Inventario: **28/09/2010**

GOBIERNO DE ESPAÑA, MINISTERIO DE ECONOMÍA Y HACIENDA, SECRETARÍA DE ESTADO DE HACIENDA Y PRESUPUESTOS, SECRETARÍA GENERAL DE HACIENDA, DIRECCIÓN GENERAL DEL CATASTRO, Sede Electrónica del Catastro

### CONSULTA DESCRIPTIVA Y GRÁFICA DE DATOS CATASTRALES BIENES INMUEBLES DE NATURALEZA RÚSTICA

Municipio de PUIG Provincia de VALENCIA

REFERENCIA CATASTRAL DEL INMUEBLE: **46206A026090250000MP**

**DATOS DEL INMUEBLE**

LOCALIZACIÓN: Polígono 26 Parcela 9025  
**CM ALCHUP SEL, PUIG [VALENCIA]**

USO LOCAL PRINCIPAL: Agrario [Vía de comunicación de dominio público 00] AÑO CONSTRUCCIÓN: --

COEFICIENTE DE PARTICIPACIÓN: 100,000000 SUPERFICIE CONSTRUIDA (m²): --

**DATOS DE LA FINCA A LA QUE PERTENECE EL INMUEBLE**

SITUACIÓN: Polígono 26 Parcela 9025  
**CM ALCHUP SEL, PUIG [VALENCIA]**

SUPERFICIE CONSTRUIDA (m²): -- SUPERFICIE SUELO (m²): 941 TIPO DE FINCA: --

INFORMACIÓN GRÁFICA E: 1/2500

Este documento no es una certificación catastral, pero sus datos pueden ser verificados a través del "Acceso a datos catastrales no protegidos" de la SEC.

Miércoles, 29 de Septiembre de 2010

728,800 Coordenadas UTM, en metros.  
 --- Límite de Manzana  
 --- Límite de Parcela  
 --- Límite de Construcciones  
 --- Mobiliario y aceras  
 --- Límite zona verde  
 --- Hidrografía



# Ayuntamiento de El Puig

Inventario de Bienes al 31 de Diciembre de 2010

## Bienes Inmuebles (Epigrafe 1º)

### Fichas de Viales y otros Bienes Rústicos

Nº. Inv.: **5368** Nombre de la Finca: **CM RAFELBUÑOL PUÇOL** Estado: **ALTA**

Naturaleza: **Rústica** Tipo: **Camino** Referencia Catastral: **46206A026090260000ML** Situación: Polígono 26 Parcela 9026

Linderos: Ved plano catastral incluido

Dominio: Uso Público Cuenta del PGCP: 2010

Superficie (m2):	2.844,00
Longitud (m):	778,46
Anchura (m):	3,65

#### Característica del estado de conservación:

Asfaltado

Valor en Venta: **1,00 €**

#### Observaciones:

Fecha de realización Inventario: **31/12/2010**

Fecha de Alta en Inventario: **28/09/2010**

**REFERENCIA CATASTRAL DEL INMUEBLE**  
**46206A026090260000ML**

**DATOS DEL INMUEBLE**

LOCALIZACIÓN:  
Polígono 26 Parcela 9026  
**CM RAFELBUÑOL PUÇOL, PUIG [VALENCIA]**

USO LOCAL PRINCIPAL:  
**Agrario [Vía de comunicación de dominio público 00]** AÑO CONSTRUCCIÓN:

CODIFICANTE DE PARTICIPACIÓN:  SUPERFICIE CONSTRUÍDA (m²):

**DATOS DE LA FINCA A LA QUE PERTENECE EL INMUEBLE**

SITUACIÓN:  
Polígono 26 Parcela 9026  
**CM RAFELBUÑOL PUÇOL, PUIG [VALENCIA]**

SUPERFICIE CONSTRUÍDA (m²):  SUPERFICIE SUELO (m²):  TIPO DE FINCA:

**CONSULTA DESCRIPTIVA Y GRÁFICA DE DATOS CATASTRALES BIENES INMUEBLES DE NATURALEZA RÚSTICA**

Municipio de PUIG Provincia de VALENCIA

INFORMACIÓN GRÁFICA E: 1/6000

Este documento no es una certificación catastral, pero sus datos pueden ser verificados a través del "Acceso a datos catastrales no protegidos" de la SEC.

Miércoles , 29 de Septiembre de 2010

728,800 Coordenadas UTM, en metros.  
 --- Límite de Manzana  
 --- Límite de Parcela  
 --- Límite de Construcciones  
 --- Mobiliario y aceras  
 --- Límite zona verde  
 --- Hidrografía





# Ayuntamiento de El Puig

Inventario de Bienes al 31 de Diciembre de 2010

## Bienes Inmuebles (Epigrafe 1º)

### Fichas de Viales y otros Bienes Rústicos

Nº. Inv.: **5369** Nombre de la Finca: **Camino** Estado: **ALTA**

Naturaleza: **Rústica** Tipo: **Camino** Referencia Catastral: **46206A026090270000MT** Situación: Polígono 26 Parcela 9027

Linderos: Ved plano catastral incluido

Dominio: Uso Público Cuenta del PGCP: 2010

Superficie (m2):	1.596,00
Longitud (m):	325,77
Anchura (m):	4,90

#### Característica del estado de conservación:

Zahorra

Valor en Venta: **1,00 €**

#### Observaciones:

Fecha de realización Inventario: **31/12/2010**

Fecha de Alta en Inventario: **28/09/2010**

GOBIERNO DE ESPAÑA MINISTERIO DE ECONOMÍA Y HACIENDA SECRETARÍA DE ESTADO DE HACIENDA Y PRESUPUESTOS SECRETARÍA GENERAL DE HACIENDA DIRECCIÓN GENERAL DEL CATASTRO Sede Electrónica del Catastro

**REFERENCIA CATASTRAL DEL INMUEBLE**  
46206A026090270000MT

**DATOS DEL INMUEBLE**

LOCALIZACIÓN:  
Polígono 26 Parcela 9027  
CAMINO. PUIG [VALENCIA]

USO LOCAL PRINCIPAL:  
Agrario [Vía de comunicación de dominio público 00] AÑO CONSTRUCCIÓN: --

COEFICIENTE DE PARTICIPACIÓN: 100,000000 SUPERFICIE CONSTRUIDA (m²): --

**DATOS DE LA FINCA A LA QUE PERTENECE EL INMUEBLE**

SITUACIÓN:  
Polígono 26 Parcela 9027  
CAMINO. PUIG [VALENCIA]

SUPERFICIE CONSTRUIDA (m²): -- SUPERFICIE SUELO (m²): 1.596 TIPO DE FINCA: --

**CONSULTA DESCRIPTIVA Y GRÁFICA DE DATOS CATASTRALES BIENES INMUEBLES DE NATURALEZA RÚSTICA**  
Municipio de PUIG Provincia de VALENCIA  
INFORMACIÓN GRÁFICA E: 1/3000

Este documento no es una certificación catastral, pero sus datos pueden ser verificados a través del "Acceso a datos catastrales no protegidos" de la SEC.

Miércoles, 29 de Septiembre de 2010

728,600 Coordenadas UTM, en metros.  
 Límite de Manzana  
 Límite de Parcela  
 Límite de Construcciones  
 Mobiliario y aceras  
 Límite zona verde  
 Hidrografía



# Ayuntamiento de El Puig

Inventario de Bienes al 31 de Diciembre de 2010

## Bienes Inmuebles (Epigrafe 1º)

### Fichas de Viales y otros Bienes Rústicos

Nº. Inv.: **5370** Nombre de la Finca: **Camino** Estado: **ALTA**

Naturaleza: **Rústica** Tipo: **Camino** Referencia Catastral: **46206A026090280000MF** Situación: **Polígono 26 Parcela 9028**

Linderos: Ved plano catastral incluido

Dominio: **Uso Público**

Cuenta del PGCP: **2000**

Superficie (m2): 556,00

Longitud (m): 134,57

Anchura (m): 4,13

#### Característica del estado de conservación:

Tierra natural

Valor en Venta: **1,00 €**

#### Observaciones:

GOBIERNO DE ESPAÑA MINISTERIO DE ECONOMÍA Y HACIENDA SECRETARÍA DE ESTADO DE HACIENDA Y PRESUPUESTOS SECRETARÍA GENERAL DE HACIENDA DIRECCIÓN GENERAL DEL CATASTRO Sede Electrónica del Catastro

### CONSULTA DESCRIPTIVA Y GRÁFICA DE DATOS CATASTRALES BIENES INMUEBLES DE NATURALEZA RÚSTICA

Municipio de PUIG Provincia de VALENCIA

INFORMACIÓN GRÁFICA E: 1/2000

REFERENCIA CATASTRAL DEL INMUEBLE **46206A026090280000MF**

#### DATOS DEL INMUEBLE

LOCALIZACIÓN: Polígono 26 Parcela 9028 CAMINO. PUIG [VALENCIA]

USO LOCAL PRINCIPAL: Agrario [Vía de comunicación de dominio público 00] AÑO CONSTRUCCIÓN: --

COEFICIENTE DE PARTICIPACIÓN: 100,000000 SUPERFICIE CONSTRUIDA (m²): --

#### DATOS DE LA FINCA A LA QUE PERTENECE EL INMUEBLE

SITUACIÓN: Polígono 26 Parcela 9028 CAMINO. PUIG [VALENCIA]

SUPERFICIE CONSTRUIDA (m²): -- SUPERFICIE SUELO (m²): 556 TIPO DE FINCA: --

Este documento no es una certificación catastral, pero sus datos pueden ser verificados a través del "Acceso a datos catastrales no protegidos" de la SEC.

Miércoles, 29 de Septiembre de 2010

728,500 Coordenadas UTM, en metros.  
 Límite de Manzana  
 Límite de Parcela  
 Límite de Construcciones  
 Mobiliario y aceras  
 Límite zona verde  
 Hidrografía

Fecha de realización Inventario: **31/12/2010**

Fecha de Alta en Inventario: **28/09/2010**



# Ayuntamiento de El Puig

Inventario de Bienes al 31 de Diciembre de 2010

## Bienes Inmuebles (Epigrafe 1º)

### Fichas de Viales y otros Bienes Rústicos

Nº. Inv.: **5371** Nombre de la Finca: **Camino** Estado: **ALTA**

Naturaleza: **Rústica** Tipo: **Camino** Referencia Catastral: **46206A026090290000MM** Situación: Polígono 26 Parcela 9029

Linderos: Ved plano catastral incluido

Dominio: Uso Público

Cuenta del PGCP: 2010

Superficie (m2): 644,00

Longitud (m): 155,57

Anchura (m): 4,14

#### Característica del estado de conservación:

Zahorra

Valor en Venta: **1,00 €**

#### Observaciones:

Empty box for observations.

Fecha de realización Inventario: 31/12/2010

Fecha de Alta en Inventario: 28/09/2010

GOBIERNO DE ESPAÑA MINISTERIO DE ECONOMÍA Y HACIENDA SECRETARÍA DE ESTADO DE HACIENDA Y PRESUPUESTOS SECRETARÍA GENERAL DE HACIENDA DIRECCIÓN GENERAL DEL CATASTRO Sede Electrónica del Catastro

**REFERENCIA CATASTRAL DEL INMUEBLE**  
46206A026090290000MM

**DATOS DEL INMUEBLE**

LOCALIZACIÓN:  
Polígono 26 Parcela 9029  
CAMINO. PUIG [VALENCIA]

USO LOCAL PRINCIPAL:  
Agrario [Vía de comunicación de dominio público 00] AÑO CONSTRUCCIÓN:

COEFICIENTE DE PARTICIPACIÓN: 100,000000 SUPERFICIE CONSTRUIDA (m²): --

**DATOS DE LA FINCA A LA QUE PERTENECE EL INMUEBLE**

SITUACIÓN:  
Polígono 26 Parcela 9029  
CAMINO. PUIG [VALENCIA]

SUPERFICIE CONSTRUIDA (m²): -- SUPERFICIE SUELO (m²): 644 TIPO DE FINCA: --

**CONSULTA DESCRIPTIVA Y GRÁFICA DE DATOS CATASTRALES BIENES INMUEBLES DE NATURALEZA RÚSTICA**  
Municipio de PUIG Provincia de VALENCIA  
INFORMACIÓN GRÁFICA E: 1/2000

Este documento no es una certificación catastral, pero sus datos pueden ser verificados a través del "Acceso a datos catastrales no protegidos" de la SEC.

Miércoles, 29 de Septiembre de 2010

728,600 Coordenadas UTM, en metros.  
 Límite de Manzana  
 Límite de Parcela  
 Límite de Construcciones  
 Mobiliario y aceras  
 Límite zona verde  
 Hidrografía



# Ayuntamiento de El Puig

Inventario de Bienes al 31 de Diciembre de 2010

## Bienes Inmuebles (Epigrafe 1º)

### Fichas de Viales y otros Bienes Rústicos

Nº. Inv.: **5372** Nombre de la Finca: **Camino** Estado: **ALTA**

Naturaleza: **Rústica** Tipo: **Camino** Referencia Catastral: **46206A026090300000MT** Situación: Polígono 26 Parcela 9030

Linderos: Ved plano catastral incluido

Dominio: Uso Público

Cuenta del PGCP: 2010

Superficie (m2): 819,00

Longitud (m): 204,36

Anchura (m): 4,01

#### Característica del estado de conservación:

Zahorra

Valor en Venta: **1,00 €**

#### Observaciones:

Empty box for observations.

Fecha de realización Inventario: 31/12/2010

Fecha de Alta en Inventario: 28/09/2010

GOBIERNO DE ESPAÑA MINISTERIO DE ECONOMÍA Y HACIENDA SECRETARÍA DE ESTADO DE HACIENDA Y PRESUPUESTOS SECRETARÍA GENERAL DE HACIENDA DIRECCIÓN GENERAL DEL CATASTRO Sede Electrónica del Catastro

**REFERENCIA CATASTRAL DEL INMUEBLE**  
46206A026090300000MT

**DATOS DEL INMUEBLE**

LOCALIZACIÓN:  
Polígono 26 Parcela 9030  
CAMINO. PUIG [VALENCIA]

USO LOCAL PRINCIPAL:  
Agrario [Vía de comunicación de dominio público 00] AÑO CONSTRUCCIÓN: [ ]

COEFICIENTE DE PARTICIPACIÓN: 100,000000 SUPERFICIE CONSTRUIDA (m²): [ ]

**DATOS DE LA FINCA A LA QUE PERTENECE EL INMUEBLE**

SITUACIÓN:  
Polígono 26 Parcela 9030  
CAMINO. PUIG [VALENCIA]

SUPERFICIE CONSTRUIDA (m²): [ ] SUPERFICIE SUELO (m²): 819 TIPO DE FINCA: [ ]

**CONSULTA DESCRIPTIVA Y GRÁFICA DE DATOS CATASTRALES BIENES INMUEBLES DE NATURALEZA RÚSTICA**  
Municipio de PUIG Provincia de VALENCIA  
INFORMACIÓN GRÁFICA E: 1/2000

Este documento no es una certificación catastral, pero sus datos pueden ser verificados a través del 'Acceso a datos catastrales no protegidos' de la SEC.

Miércoles, 29 de Septiembre de 2010

728,600 Coordenadas UTM, en metros.  
728,400 Límite de Manzana  
728,500 Límite de Parcela  
728,600 Límite de Construcciones  
728,400 Límite de Mobiliario y aceras  
728,500 Límite zona verde  
728,600 Hidrografía



# Ayuntamiento de El Puig

Inventario de Bienes al 31 de Diciembre de 2010

## Bienes Inmuebles (Epigrafe 1º)

### Fichas de Viales y otros Bienes Rústicos

Nº. Inv.: **5373** Nombre de la Finca: **Camino** Estado: **ALTA**

Naturaleza: **Rústica** Tipo: **Camino** Referencia Catastral: **46206A027090150000MI** Situación: Polígono 27 Parcela 9015

Linderos: Ved plano catastral incluido

Dominio: Uso Público

Cuenta del PGCP: 2010

Superficie (m2): 835,00

Longitud (m): 160,41

Anchura (m): 5,21

#### Característica del estado de conservación:

Zahorra

Valor en Venta: **1,00 €**

#### Observaciones:

Empty box for observations.

Fecha de realización Inventario: 31/12/2010

Fecha de Alta en Inventario: 28/09/2010

GOBIERNO DE ESPAÑA MINISTERIO DE ECONOMÍA Y HACIENDA SECRETARÍA DE ESTADO DE HACIENDA Y PRESUPUESTOS SECRETARÍA GENERAL DE HACIENDA DIRECCIÓN GENERAL DEL CATASTRO Sede Electrónica del Catastro

### CONSULTA DESCRIPTIVA Y GRÁFICA DE DATOS CATASTRALES BIENES INMUEBLES DE NATURALEZA RÚSTICA

Municipio de PUIG Provincia de VALENCIA

INFORMACIÓN GRÁFICA E: 1/2000

REFERENCIA CATASTRAL DEL INMUEBLE 46206A027090150000MI

#### DATOS DEL INMUEBLE

LOCALIZACIÓN: Polígono 27 Parcela 9015 CAMINO. PUIG [VALENCIA]

USO LOCAL PRINCIPAL: Agrario [Vía de comunicación de dominio público 00] AÑO CONSTRUCCIÓN: --

CODIFICANTE DE PARTICIPACIÓN: 100,000000 SUPERFICIE CONSTRUIDA (m²): --

#### DATOS DE LA FINCA A LA QUE PERTENECE EL INMUEBLE

SITUACIÓN: Polígono 27 Parcela 9015 CAMINO. PUIG [VALENCIA]

SUPERFICIE CONSTRUIDA (m²): -- SUPERFICIE SUELO (m²): 835 TIPO DE FINCA: --

Este documento no es una certificación catastral, pero sus datos pueden ser verificados a través del "Acceso a datos catastrales no protegidos" de la SEC.

Miércoles, 29 de Septiembre de 2010

728,100 Coordenadas UTM, en metros.  
 Límite de Manzana  
 Límite de Parcela  
 Límite de Construcciones  
 Mobiliario y aceras  
 Límite zona verde  
 Hidrografía





# Ayuntamiento de El Puig

Inventario de Bienes al 31 de Diciembre de 2010

## Bienes Inmuebles (Epigrafe 1º)

### Fichas de Viales y otros Bienes Rústicos

Nº. Inv.: **5374** Nombre de la Finca: **CM COLMENAR** Estado: **ALTA**

Naturaleza: **Rústica** Tipo: **Camino** Referencia Catastral: **46206A027090160000MJ** Situación: Polígono 27 Parcela 9016

Linderos: Ved plano catastral incluido

Dominio: Uso Público

Cuenta del PGCP: 2010

Superficie (m2): 3.265,00

Longitud (m): 1.162,81

Anchura (m): 2,81

#### Característica del estado de conservación:

Zahorra

Valor en Venta: **1,00 €**

#### Observaciones:

GOBIERNO DE ESPAÑA MINISTERIO DE ECONOMÍA Y HACIENDA SECRETARÍA DE ESTADO DE HACIENDA Y PRESUPUESTOS SECRETARÍA GENERAL DE HACIENDA DIRECCIÓN GENERAL DEL CATASTRO Sede Electrónica del Catastro

### CONSULTA DESCRIPTIVA Y GRÁFICA DE DATOS CATASTRALES BIENES INMUEBLES DE NATURALEZA RÚSTICA

Municipio de PUIG Provincia de VALENCIA

INFORMACIÓN GRÁFICA E: 1/10000

REFERENCIA CATASTRAL DEL INMUEBLE 46206A027090160000MJ

#### DATOS DEL INMUEBLE

LOCALIZACIÓN: Polígono 27 Parcela 9016 CM COLMENAR, PUIG [VALENCIA]

USO LOCAL PRINCIPAL: Agrario [Vía de comunicación de dominio público 00] AÑO CONSTRUCCIÓN: --

COEFICIENTE DE PARTICIPACIÓN: 100,000000 SUPERFICIE CONSTRUIDA (m²): --

#### DATOS DE LA FINCA A LA QUE PERTENECE EL INMUEBLE

SITUACIÓN: Polígono 27 Parcela 9016 CM COLMENAR, PUIG [VALENCIA]

SUPERFICIE CONSTRUIDA (m²): -- SUPERFICIE SUELO (m²): 3.265 TIPO DE FINCA: --

Este documento no es una certificación catastral, pero sus datos pueden ser verificados a través del "Acceso a datos catastrales no protegidos" de la SEC.

Miércoles, 29 de Septiembre de 2010

728,500 Coordenadas UTM, en metros. Límite de Manzana Límite de Parcela Límite de Construcciones Mobiliario y aceras Límite zona verde Hidrografía



# Ayuntamiento de El Puig

Inventario de Bienes al 31 de Diciembre de 2010

## Bienes Inmuebles (Epigrafe 1º)

### Fichas de Viales y otros Bienes Rústicos

Nº. Inv.: **5375** Nombre de la Finca: **CM RAFELBUÑOL COLMENAR** Estado: **ALTA**

Naturaleza: **Rústica** Tipo: **Camino** Referencia Catastral: **46206A027090170000ME** Situación: Polígono 27 Parcela 9017

Linderos: Ved plano catastral incluido

Dominio: Uso Público

Cuenta del PGCP: 2010

Superficie (m2): 549,00

Longitud (m): 138,00

Anchura (m): 3,98

#### Característica del estado de conservación:

Asfaltado

Valor en Venta: **1,00 €**

#### Observaciones:

Empty box for observations.

Fecha de realización Inventario: 31/12/2010

Fecha de Alta en Inventario: 28/09/2010

GOBIERNO DE ESPAÑA MINISTERIO DE ECONOMÍA Y HACIENDA SECRETARÍA DE ESTADO DE HACIENDA Y PRESUPUESTOS SECRETARÍA GENERAL DE HACIENDA DIRECCIÓN GENERAL DEL CATASTRO Sede Electrónica del Catastro

### CONSULTA DESCRIPTIVA Y GRÁFICA DE DATOS CATASTRALES BIENES INMUEBLES DE NATURALEZA RÚSTICA

Municipio de PUIG Provincia de VALENCIA

INFORMACIÓN GRÁFICA E: 1/2000

REFERENCIA CATASTRAL DEL INMUEBLE: 46206A027090170000ME

#### DATOS DEL INMUEBLE

LOCALIZACIÓN: Polígono 27 Parcela 9017 CM RAFELBUÑOL COLMEN. PUIG [VALENCIA]

USO LOCAL PRINCIPAL: Agrario [Vía de comunicación de dominio público 00] AÑO CONSTRUCCIÓN: --

COEFICIENTE DE PARTICIPACIÓN: 100,000000 SUPERFICIE CONSTRUIDA (m²): --

#### DATOS DE LA FINCA A LA QUE PERTENECE EL INMUEBLE

SITUACIÓN: Polígono 27 Parcela 9017 CM RAFELBUÑOL COLMEN. PUIG [VALENCIA]

SUPERFICIE CONSTRUIDA (m²): -- SUPERFICIE SUELO (m²): 549 TIPO DE FINCA: --

Este documento no es una certificación catastral, pero sus datos pueden ser verificados a través del "Acceso a datos catastrales no protegidos" de la SEC.

Miércoles, 29 de Septiembre de 2010

728,100 Coordenadas UTM, en metros. Límite de Manzana Límite de Parcela Límite de Construcciones Mobiliario y aceras Límite zona verde Hidrografía



# Ayuntamiento de El Puig

Inventario de Bienes al 31 de Diciembre de 2010

## Bienes Inmuebles (Epigrafe 1º)

### Fichas de Viales y otros Bienes Rústicos

Nº. Inv.: **5376** Nombre de la Finca: **Camino** Estado: **ALTA**

Naturaleza: **Rústica** Tipo: **Camino** Referencia Catastral: **46206A027090210000MS** Situación: Polígono 27 Parcela 9021

Linderos: Ved plano catastral incluido

Dominio: Uso Público

Cuenta del PGCP: 2000

Superficie (m2): 346,00

Longitud (m): 67,60

Anchura (m): 5,12

#### Característica del estado de conservación:

Tierra natural

Valor en Venta: **1,00 €**

#### Observaciones:

Empty box for observations.

Fecha de realización Inventario: 31/12/2010

Fecha de Alta en Inventario: 28/09/2010

GOBIERNO DE ESPAÑA MINISTERIO DE ECONOMÍA Y HACIENDA SECRETARÍA DE ESTADO DE HACIENDA Y PRESUPUESTOS SECRETARÍA GENERAL DE HACIENDA DIRECCIÓN GENERAL DEL CATASTRO Sede Electrónica del Catastro

### CONSULTA DESCRIPTIVA Y GRÁFICA DE DATOS CATASTRALES BIENES INMUEBLES DE NATURALEZA RÚSTICA

Municipio de PUIG Provincia de VALENCIA

INFORMACIÓN GRÁFICA E: 1/2000

REFERENCIA CATASTRAL DEL INMUEBLE 46206A027090210000MS

**DATOS DEL INMUEBLE**

LOCALIZACIÓN: Polígono 27 Parcela 9021 CAMINO. PUIG [VALENCIA]

USO LOCAL PRINCIPAL: Agrario [Vía de comunicación de dominio público 00] AÑO CONSTRUCCIÓN: --

CODIFICANTE DE PARTICIPACIÓN: 100,000000 SUPERFICIE CONSTRUIDA (m²): --

**DATOS DE LA FINCA A LA QUE PERTENECE EL INMUEBLE**

SITUACIÓN: Polígono 27 Parcela 9021 CAMINO. PUIG [VALENCIA]

SUPERFICIE CONSTRUIDA (m²): -- SUPERFICIE SUELO (m²): 346 TIPO DE FINCA: --

Este documento no es una certificación catastral, pero sus datos pueden ser verificados a través del "Acceso a datos catastrales no protegidos" de la SEC.

Miércoles, 29 de Septiembre de 2010

728,100 Coordenadas UTM, en metros.  
 Límite de Manzana  
 Límite de Parcela  
 Límite de Construcciones  
 Mobiliario y aceras  
 Límite zona verde  
 Hidrografía



# Ayuntamiento de El Puig

Inventario de Bienes al 31 de Diciembre de 2010

## Bienes Inmuebles (Epigrafe 1º)

### Fichas de Viales y otros Bienes Rústicos

Nº. Inv.: **5377** Nombre de la Finca: **Camino** Estado: **ALTA**

Naturaleza: **Rústica** Tipo: **Camino** Referencia Catastral: **46206A027090220000MZ** Situación: Polígono 27 Parcela 9022

Linderos: Ved plano catastral incluido

Dominio: Uso Público

Cuenta del PGCP: 2010

Superficie (m2): 3.052,00

Longitud (m): 525,79

Anchura (m): 5,80

#### Característica del estado de conservación:

Zahorra

Valor en Venta: **1,00 €**

#### Observaciones:

Empty box for observations.

Fecha de realización Inventario: 31/12/2010

Fecha de Alta en Inventario: 28/09/2010

GOBIERNO DE ESPAÑA MINISTERIO DE ECONOMÍA Y HACIENDA SECRETARÍA DE ESTADO DE HACIENDA Y PRESUPUESTOS SECRETARÍA GENERAL DE HACIENDA DIRECCIÓN GENERAL DEL CATASTRO Sede Electrónica del Catastro

**REFERENCIA CATASTRAL DEL INMUEBLE**  
46206A027090220000MZ

**DATOS DEL INMUEBLE**

LOCALIZACIÓN:  
Polígono 27 Parcela 9022  
CAMINO. PUIG [VALENCIA]

USO LOCAL PRINCIPAL:  
Agrario [Vía de comunicación de dominio público 00] AÑO CONSTRUCCIÓN: --

CODIFICANTE DE PARTICIPACIÓN: 100,000000 SUPERFICIE CONSTRUIDA (m²): --

**DATOS DE LA FINCA A LA QUE PERTENECE EL INMUEBLE**

SITUACIÓN:  
Polígono 27 Parcela 9022  
CAMINO. PUIG [VALENCIA]

SUPERFICIE CONSTRUIDA (m²): -- SUPERFICIE SUELO (m²): 3.052 TIPO DE FINCA: --

**CONSULTA DESCRIPTIVA Y GRÁFICA DE DATOS CATASTRALES BIENES INMUEBLES DE NATURALEZA RÚSTICA**  
Municipio de PUIG Provincia de VALENCIA  
E: 1/5000

Este documento no es una certificación catastral, pero sus datos pueden ser verificados a través del "Acceso a datos catastrales no protegidos" de la SEC.

Miércoles, 29 de Septiembre de 2010

728,400 Coordenadas UTM, en metros.  
 --- Límite de Manzana  
 --- Límite de Parcela  
 --- Límite de Construcciones  
 --- Mobiliario y aceras  
 --- Límite zona verde  
 --- Hidrografía



# Ayuntamiento de El Puig

Inventario de Bienes al 31 de Diciembre de 2010

## Bienes Inmuebles (Epigrafe 1º)

### Fichas de Viales y otros Bienes Rústicos

Nº. Inv.: **5378** Nombre de la Finca: **Camino** Estado: **ALTA**

Naturaleza: **Rústica** Tipo: **Camino** Referencia Catastral: **46206A027090230000MU** Situación: **Polígono 27 Parcela 9023**

Linderos: Ved plano catastral incluido

Dominio: **Uso Público**

Cuenta del PGCP: **2010**

Superficie (m2): 581,00

Longitud (m): 158,04

Anchura (m): 3,68

#### Característica del estado de conservación:

Zahorra

Valor en Venta: **1,00 €**

#### Observaciones:

GOBIERNO DE ESPAÑA MINISTERIO DE ECONOMÍA Y HACIENDA SECRETARÍA DE ESTADO DE HACIENDA Y PRESUPUESTOS SECRETARÍA GENERAL DE HACIENDA DIRECCIÓN GENERAL DEL CATASTRO Sede Electrónica del Catastro

### CONSULTA DESCRIPTIVA Y GRÁFICA DE DATOS CATASTRALES BIENES INMUEBLES DE NATURALEZA RÚSTICA

Municipio de PUIG Provincia de VALENCIA

INFORMACIÓN GRÁFICA E: 1/2000

REFERENCIA CATASTRAL DEL INMUEBLE  
**46206A027090230000MU**

**DATOS DEL INMUEBLE**

LOCALIZACIÓN:  
Polígono 27 Parcela 9023  
CAMINO. PUIG [VALENCIA]

USO LOCAL PRINCIPAL:  
Agrario [Vía de comunicación de dominio público 00] AÑO CONSTRUCCIÓN: --

COEFICIENTE DE PARTICIPACIÓN: 100,000000 SUPERFICIE CONSTRUIDA (m²): --

**DATOS DE LA FINCA A LA QUE PERTENECE EL INMUEBLE**

SITUACIÓN:  
Polígono 27 Parcela 9023  
CAMINO. PUIG [VALENCIA]

SUPERFICIE CONSTRUIDA (m²): -- SUPERFICIE SUELO (m²): 581 TIPO DE FINCA: --

Este documento no es una certificación catastral, pero sus datos pueden ser verificados a través del "Acceso a datos catastrales no protegidos" de la SEC.

Miércoles, 29 de Septiembre de 2010

728,000 Coordenadas UTM, en metros.  
 Límite de Manzana  
 Límite de Parcela  
 Límite de Construcciones  
 Mobiliario y aceras  
 Límite zona verde  
 Hidrografía





# Ayuntamiento de El Puig

Inventario de Bienes al 31 de Diciembre de 2010

## Bienes Inmuebles (Epigrafe 1º)

### Fichas de Viales y otros Bienes Rústicos

Nº. Inv.: **5379** Nombre de la Finca: **Camino** Estado: **ALTA**

Naturaleza: **Rústica** Tipo: **Camino** Referencia Catastral: **46206A027090250000MW** Situación: Polígono 27 Parcela 9025

Linderos: Ved plano catastral incluido

Dominio: Uso Público

Cuenta del PGCP: 2010

Superficie (m2): 1.495,00

Longitud (m): 366,40

Anchura (m): 4,08

#### Característica del estado de conservación:

Zahorra

Valor en Venta: **1,00 €**

#### Observaciones:

Empty box for observations.

Fecha de realización Inventario: 31/12/2010

Fecha de Alta en Inventario: 28/09/2010

GOBIERNO DE ESPAÑA MINISTERIO DE ECONOMÍA Y HACIENDA SECRETARÍA DE ESTADO DE HACIENDA Y PRESUPUESTOS SECRETARÍA GENERAL DE HACIENDA DIRECCIÓN GENERAL DEL CATASTRO Sede Electrónica del Catastro

### CONSULTA DESCRIPTIVA Y GRÁFICA DE DATOS CATASTRALES BIENES INMUEBLES DE NATURALEZA RÚSTICA

Municipio de PUIG Provincia de VALENCIA

INFORMACIÓN GRÁFICA E: 1/3000

REFERENCIA CATASTRAL DEL INMUEBLE 46206A027090250000MW

**DATOS DEL INMUEBLE**

LOCALIZACIÓN: Polígono 27 Parcela 9025 CAMINO. PUIG [VALENCIA]

USO LOCAL PRINCIPAL: Agrario [Vía de comunicación de dominio público 00] AÑO CONSTRUCCIÓN: --

COEFICIENTE DE PARTICIPACIÓN: 100,000000 SUPERFICIE CONSTRUIDA (m²): --

**DATOS DE LA FINCA A LA QUE PERTENECE EL INMUEBLE**

SITUACIÓN: Polígono 27 Parcela 9025 CAMINO. PUIG [VALENCIA]

SUPERFICIE CONSTRUIDA (m²): -- SUPERFICIE SUELO (m²): 1.495 TIPO DE FINCA: --

Este documento no es una certificación catastral, pero sus datos pueden ser verificados a través del "Acceso a datos catastrales no protegidos" de la SEC.

Miércoles, 29 de Septiembre de 2010

728,400 Coordenadas UTM, en metros. Límite de Manzana Límite de Parcela Límite de Construcciones Mobiliario y aceras Límite zona verde Hidrografía



# Ayuntamiento de El Puig

Inventario de Bienes al 31 de Diciembre de 2010

## Bienes Inmuebles (Epigrafe 1º)

### Fichas de Viales y otros Bienes Rústicos

Nº. Inv.: **5380** Nombre de la Finca: **Camino** Estado: **ALTA**

Naturaleza: **Rústica** Tipo: **Camino** Referencia Catastral: **46206A027090260000MA** Situación: Polígono 27 Parcela 9026

Linderos: Ved plano catastral incluido

Dominio: Uso Público

Cuenta del PGCP: 2010

Superficie (m2):	615,00
Longitud (m):	175,08
Anchura (m):	3,51

#### Característica del estado de conservación:

Zahorra

Valor en Venta: **1,00 €**

#### Observaciones:

Fecha de realización Inventario: **31/12/2010**

Fecha de Alta en Inventario: **28/09/2010**

GOBIERNO DE ESPAÑA MINISTERIO DE ECONOMÍA Y HACIENDA SECRETARÍA DE ESTADO DE HACIENDA Y PRESUPUESTOS SECRETARÍA GENERAL DE HACIENDA DIRECCIÓN GENERAL DEL CATASTRO Sede Electrónica del Catastro

### CONSULTA DESCRIPTIVA Y GRÁFICA DE DATOS CATASTRALES BIENES INMUEBLES DE NATURALEZA RÚSTICA

Municipio de PUIG Provincia de VALENCIA

INFORMACIÓN GRÁFICA E: 1/2000

REFERENCIA CATASTRAL DEL INMUEBLE **46206A027090260000MA**

#### DATOS DEL INMUEBLE

LOCALIZACIÓN: Polígono 27 Parcela 9026 CAMINO. PUIG [VALENCIA]

USO LOCAL PRINCIPAL: Agrario [Vía de comunicación de dominio público 00] AÑO CONSTRUCCIÓN: --

COEFICIENTE DE PARTICIPACIÓN: 100,000000 SUPERFICIE CONSTRUIDA (m²): --

#### DATOS DE LA FINCA A LA QUE PERTENECE EL INMUEBLE

SITUACIÓN: Polígono 27 Parcela 9026 CAMINO. PUIG [VALENCIA]

SUPERFICIE CONSTRUIDA (m²): -- SUPERFICIE SUELO (m²): 615 TIPO DE FINCA: --

Este documento no es una certificación catastral, pero sus datos pueden ser verificados a través del "Acceso a datos catastrales no protegidos" de la SEC.

Miércoles, 29 de Septiembre de 2010

728,300 Coordenadas UTM, en metros.  
 --- Límite de Manzana  
 --- Límite de Parcela  
 --- Límite de Construcciones  
 --- Mobiliario y aceras  
 --- Límite zona verde  
 --- Hidrografía



# Ayuntamiento de El Puig

Inventario de Bienes al 31 de Diciembre de 2010

## Bienes Inmuebles (Epigrafe 1º)

### Fichas de Viales y otros Bienes Rústicos

Nº. Inv.: **5381** Nombre de la Finca: **Camino** Estado: **ALTA**

Naturaleza: **Rústica** Tipo: **Camino** Referencia Catastral: **46206A027090270000MB** Situación: Polígono 27 Parcela 9027

Linderos: Ved plano catastral incluido

Dominio: Uso Público

Cuenta del PGCP: 2010

Superficie (m2): 536,00

Longitud (m): 142,56

Anchura (m): 3,76

#### Característica del estado de conservación:

Zahorra

Valor en Venta: **1,00 €**

#### Observaciones:

Empty box for observations.

Fecha de realización Inventario: 31/12/2010

Fecha de Alta en Inventario: 28/09/2010

GOBIERNO DE ESPAÑA MINISTERIO DE ECONOMÍA Y HACIENDA SECRETARÍA DE ESTADO DE HACIENDA Y PRESUPUESTOS SECRETARÍA GENERAL DE HACIENDA DIRECCIÓN GENERAL DEL CATASTRO Sede Electrónica del Catastro

**REFERENCIA CATASTRAL DEL INMUEBLE**  
46206A027090270000MB

**DATOS DEL INMUEBLE**

LOCALIZACIÓN:  
Polígono 27 Parcela 9027  
CAMINO. PUIG [VALENCIA]

USO LOCAL PRINCIPAL:  
Agrario [Vía de comunicación de dominio público 00] AÑO CONSTRUCCIÓN:

COEFICIENTE DE PARTICIPACIÓN: 100,000000 SUPERFICIE CONSTRUIDA (m²): --

**DATOS DE LA FINCA A LA QUE PERTENECE EL INMUEBLE**

SITUACIÓN:  
Polígono 27 Parcela 9027  
CAMINO. PUIG [VALENCIA]

SUPERFICIE CONSTRUIDA (m²): -- SUPERFICIE SUELO (m²): 536 TIPO DE FINCA: --

**CONSULTA DESCRIPTIVA Y GRÁFICA DE DATOS CATASTRALES BIENES INMUEBLES DE NATURALEZA RÚSTICA**  
Municipio de PUIG Provincia de VALENCIA  
INFORMACIÓN GRÁFICA E: 1/2000

Este documento no es una certificación catastral, pero sus datos pueden ser verificados a través del "Acceso a datos catastrales no protegidos" de la SEC.

Miércoles, 29 de Septiembre de 2010

728,300 Coordenadas UTM, en metros.  
 --- Límite de Manzana  
 --- Límite de Parcela  
 --- Límite de Construcciones  
 --- Mobiliario y aceras  
 --- Límite zona verde  
 --- Hidrografía



# Ayuntamiento de El Puig

Inventario de Bienes al 31 de Diciembre de 2010

## Bienes Inmuebles (Epigrafe 1º)

### Fichas de Viales y otros Bienes Rústicos

Nº. Inv.: **5382**

Nombre de la Finca: **CM MAIMONA**

Estado: **ALTA**

Naturaleza: **Rústica**

Tipo: **Camino**

Referencia Catastral: **46206A027090280000MY**

Situación: **Polígono 27 Parcela 9028**

Linderos: Ved plano catastral incluido

Dominio: **Uso Público**

Cuenta del PGCP: **2010**

Superficie (m2): 3.851,00

Longitud (m): 1.400,00

Anchura (m): 2,75

#### Característica del estado de conservación:

Zahorra

Valor en Venta: **1,00 €**

#### Observaciones:

Empty box for observations.

Fecha de realización Inventario: **31/12/2010**

Fecha de Alta en Inventario: **28/09/2010**

GOBIERNO DE ESPAÑA, MINISTERIO DE ECONOMÍA Y HACIENDA, SECRETARÍA DE ESTADO DE HACIENDA Y PRESUPUESTOS, SECRETARÍA GENERAL DE HACIENDA, DIRECCIÓN GENERAL DEL CATASTRO, Sede Electrónica del Catastro

### CONSULTA DESCRIPTIVA Y GRÁFICA DE DATOS CATASTRALES BIENES INMUEBLES DE NATURALEZA RÚSTICA

Municipio de PUIG Provincia de VALENCIA

REFERENCIA CATASTRAL DEL INMUEBLE: **46206A027090280000MY**

#### DATOS DEL INMUEBLE

LOCALIZACIÓN: Polígono 27 Parcela 9028  
**CM MAIMONA, PUIG [VALENCIA]**

USO LOCAL PRINCIPAL: Agrario [Vía de comunicación de dominio público 00] AÑO CONSTRUCCIÓN: --

COEFICIENTE DE PARTICIPACIÓN: 100,000000 SUPERFICIE CONSTRUIDA (m²): --

#### DATOS DE LA FINCA A LA QUE PERTENECE EL INMUEBLE

SITUACIÓN: Polígono 27 Parcela 9028  
**CM MAIMONA, PUIG [VALENCIA]**

SUPERFICIE CONSTRUIDA (m²): -- SUPERFICIE SUELO (m²): 3.851 TIPO DE FINCA: --

Este documento no es una certificación catastral, pero sus datos pueden ser verificados a través del "Acceso a datos catastrales no protegidos" de la SEC.

Miércoles, 29 de Septiembre de 2010

729,000 Coordenadas UTM, en metros.  
 --- Límite de Manzana  
 --- Límite de Parcela  
 --- Límite de Construcciones  
 --- Mobiliario y aceras  
 --- Límite zona verde  
 --- Hidrografía



# Ayuntamiento de El Puig

Inventario de Bienes al 31 de Diciembre de 2010

## Bienes Inmuebles (Epigrafe 1º)

### Fichas de Viales y otros Bienes Rústicos

Nº. Inv.: **5383** Nombre de la Finca: **Camino** Estado: **ALTA**

Naturaleza: **Rústica** Tipo: **Camino** Referencia Catastral: **46206A027090290000MG** Situación: Polígono 27 Parcela 9029

Linderos: Ved plano catastral incluido

Dominio: Uso Público

Cuenta del PGCP: 2010

Superficie (m2): 1.007,00

Longitud (m): 368,41

Anchura (m): 2,73

#### Característica del estado de conservación:

Zahorra

Valor en Venta: **1,00 €**

#### Observaciones:

Empty box for observations.

Fecha de realización Inventario: 31/12/2010

Fecha de Alta en Inventario: 28/09/2010

GOBIERNO DE ESPAÑA MINISTERIO DE ECONOMÍA Y HACIENDA SECRETARÍA DE ESTADO DE HACIENDA Y PRESUPUESTOS SECRETARÍA GENERAL DE HACIENDA DIRECCIÓN GENERAL DEL CATASTRO Sede Electrónica del Catastro

### CONSULTA DESCRIPTIVA Y GRÁFICA DE DATOS CATASTRALES BIENES INMUEBLES DE NATURALEZA RÚSTICA

Municipio de PUIG Provincia de VALENCIA

INFORMACIÓN GRÁFICA E: 1/2000

REFERENCIA CATASTRAL DEL INMUEBLE 46206A027090290000MG

**DATOS DEL INMUEBLE**

LOCALIZACIÓN: Polígono 27 Parcela 9029 CAMINO. PUIG [VALENCIA]

USO LOCAL PRINCIPAL: Agrario [Vía de comunicación de dominio público 00] AÑO CONSTRUCCIÓN: --

COEFICIENTE DE PARTICIPACIÓN: 100,000000 SUPERFICIE CONSTRUIDA (m²): --

**DATOS DE LA FINCA A LA QUE PERTENECE EL INMUEBLE**

SITUACIÓN: Polígono 27 Parcela 9029 CAMINO. PUIG [VALENCIA]

SUPERFICIE CONSTRUIDA (m²): -- SUPERFICIE SUELO (m²): 1.007 TIPO DE FINCA: --

Este documento no es una certificación catastral, pero sus datos pueden ser verificados a través del "Acceso a datos catastrales no protegidos" de la SEC.

Miércoles, 29 de Septiembre de 2010

728,700 Coordenadas UTM, en metros.  
 Límite de Manzana  
 Límite de Parcela  
 Límite de Construcciones  
 Mobiliario y aceras  
 Límite zona verde  
 Hidrografía





# Ayuntamiento de El Puig

Inventario de Bienes al 31 de Diciembre de 2010

## Bienes Inmuebles (Epigrafe 1º)

### Fichas de Viales y otros Bienes Rústicos

Nº. Inv.: **5384** Nombre de la Finca: **Camino** Estado: **ALTA**

Naturaleza: **Rústica** Tipo: **Camino** Referencia Catastral: **46206A027090300000MB** Situación: Polígono 27 Parcela 9030

Linderos: Ved plano catastral incluido

Dominio: Uso Público

Cuenta del PGCP: 2010

Superficie (m2): 644,00

Longitud (m): 213,71

Anchura (m): 3,01

#### Característica del estado de conservación:

Zahorra

Valor en Venta: **1,00 €**

#### Observaciones:

Empty box for observations.

Fecha de realización Inventario: 31/12/2010

Fecha de Alta en Inventario: 28/09/2010

GOBIERNO DE ESPAÑA MINISTERIO DE ECONOMÍA Y HACIENDA SECRETARÍA DE ESTADO DE HACIENDA Y PRESUPUESTOS SECRETARÍA GENERAL DE HACIENDA DIRECCIÓN GENERAL DEL CATASTRO Sede Electrónica del Catastro

### CONSULTA DESCRIPTIVA Y GRÁFICA DE DATOS CATASTRALES BIENES INMUEBLES DE NATURALEZA RÚSTICA

Municipio de PUIG Provincia de VALENCIA

INFORMACIÓN GRÁFICA E: 1/2000

REFERENCIA CATASTRAL DEL INMUEBLE 46206A027090300000MB

**DATOS DEL INMUEBLE**

LOCALIZACIÓN: Polígono 27 Parcela 9030 CAMINO. PUIG [VALENCIA]

USO LOCAL PRINCIPAL: Agrario [Vía de comunicación de dominio público 00] AÑO CONSTRUCCIÓN: --

COEFICIENTE DE PARTICIPACIÓN: 100,000000 SUPERFICIE CONSTRUIDA (m²): --

**DATOS DE LA FINCA A LA QUE PERTENECE EL INMUEBLE**

SITUACIÓN: Polígono 27 Parcela 9030 CAMINO. PUIG [VALENCIA]

SUPERFICIE CONSTRUIDA (m²): -- SUPERFICIE SUELO (m²): 644 TIPO DE FINCA: --

Este documento no es una certificación catastral, pero sus datos pueden ser verificados a través del "Acceso a datos catastrales no protegidos" de la SEC.

Miércoles, 29 de Septiembre de 2010

728,400 Coordenadas UTM, en metros. Límite de Manzana Límite de Parcela Límite de Construcciones Mobiliario y aceras Límite zona verde Hidrografía



# Ayuntamiento de El Puig

Inventario de Bienes al 31 de Diciembre de 2010

## Bienes Inmuebles (Epigrafe 1º)

### Fichas de Viales y otros Bienes Rústicos

Nº. Inv.: **5385** Nombre de la Finca: **Camino** Estado: **ALTA**

Naturaleza: **Rústica** Tipo: **Camino** Referencia Catastral: **46206A027090310000MY** Situación: Polígono 27 Parcela 9031

Linderos: Ved plano catastral incluido

Dominio: Uso Público

Cuenta del PGCP: 2010

Superficie (m2): 962,00

Longitud (m): 269,38

Anchura (m): 3,57

#### Característica del estado de conservación:

Zahorra

Valor en Venta: **1,00 €**

#### Observaciones:

Empty box for observations.

Fecha de realización Inventario: 31/12/2010

Fecha de Alta en Inventario: 28/09/2010

GOBIERNO DE ESPAÑA MINISTERIO DE ECONOMÍA Y HACIENDA SECRETARÍA DE ESTADO DE HACIENDA Y PRESUPUESTOS SECRETARÍA GENERAL DE HACIENDA DIRECCIÓN GENERAL DEL CATASTRO Sede Electrónica del Catastro

**REFERENCIA CATASTRAL DEL INMUEBLE**  
46206A027090310000MY

**DATOS DEL INMUEBLE**

LOCALIZACIÓN:  
Polígono 27 Parcela 9031  
CAMINO. PUIG [VALENCIA]

USO LOCAL PRINCIPAL:  
Agrario [Vía de comunicación de dominio público 00] AÑO CONSTRUCCIÓN: --

CODIFICANTE DE PARTICIPACIÓN: 100,000000 SUPERFICIE CONSTRUIDA (m²): --

**DATOS DE LA FINCA A LA QUE PERTENECE EL INMUEBLE**

SITUACIÓN:  
Polígono 27 Parcela 9031  
CAMINO. PUIG [VALENCIA]

SUPERFICIE CONSTRUIDA (m²): -- SUPERFICIE SUELO (m²): 962 TIPO DE FINCA: --

**CONSULTA DESCRIPTIVA Y GRÁFICA DE DATOS CATASTRALES BIENES INMUEBLES DE NATURALEZA RÚSTICA**  
Municipio de PUIG Provincia de VALENCIA

INFORMACIÓN GRÁFICA E: 1/2000

Este documento no es una certificación catastral, pero sus datos pueden ser verificados a través del "Acceso a datos catastrales no protegidos" de la SEC.

Miércoles, 29 de Septiembre de 2010

728,600 Coordenadas UTM, en metros.  
 Límite de Manzana  
 Límite de Parcela  
 Límite de Construcciones  
 Mobiliario y aceras  
 Límite zona verde  
 Hidrografía



# Ayuntamiento de El Puig

Inventario de Bienes al 31 de Diciembre de 2010

## Bienes Inmuebles (Epigrafe 1º)

### Fichas de Viales y otros Bienes Rústicos

Nº. Inv.: **5386** Nombre de la Finca: **Camino** Estado: **ALTA**

Naturaleza: **Rústica** Tipo: **Camino** Referencia Catastral: **46206A027090340000MP** Situación: **Polígono 27 Parcela 9034**

Linderos: Ved plano catastral incluido

Dominio: **Uso Público**

Cuenta del PGCP: **2010**

Superficie (m2): 862,00

Longitud (m): 258,61

Anchura (m): 3,33

#### Característica del estado de conservación:

Zahorra

Valor en Venta: **1,00 €**

#### Observaciones:

GOBIERNO DE ESPAÑA MINISTERIO DE ECONOMÍA Y HACIENDA SECRETARÍA DE ESTADO DE HACIENDA Y PRESUPUESTOS SECRETARÍA GENERAL DE HACIENDA DIRECCIÓN GENERAL DEL CATASTRO Sede Electrónica del Catastro

### CONSULTA DESCRIPTIVA Y GRÁFICA DE DATOS CATASTRALES BIENES INMUEBLES DE NATURALEZA RÚSTICA

Municipio de PUIG Provincia de VALENCIA

INFORMACIÓN GRÁFICA E: 1/2000

REFERENCIA CATASTRAL DEL INMUEBLE **46206A027090340000MP**

#### DATOS DEL INMUEBLE

LOCALIZACIÓN: Polígono 27 Parcela 9034 CAMINO, PUIG [VALENCIA]

USO LOCAL PRINCIPAL: Agrario [Vía de comunicación de dominio público 00] AÑO CONSTRUCCIÓN: --

COEFICIENTE DE PARTICIPACIÓN: 100,000000 SUPERFICIE CONSTRUIDA (m²): --

#### DATOS DE LA FINCA A LA QUE PERTENECE EL INMUEBLE

SITUACIÓN: Polígono 27 Parcela 9034 CAMINO, PUIG [VALENCIA]

SUPERFICIE CONSTRUIDA (m²): -- SUPERFICIE SUELO (m²): 862 TIPO DE FINCA: --

Este documento no es una certificación catastral, pero sus datos pueden ser verificados a través del "Acceso a datos catastrales no protegidos" de la SEC.

Miércoles , 29 de Septiembre de 2010

728,500 Coordenadas UTM, en metros.  
 Límite de Manzana  
 Límite de Parcela  
 Límite de Construcciones  
 Mobiliario y aceras  
 Límite zona verde  
 Hidrografía

Fecha de realización Inventario: **31/12/2010**

Fecha de Alta en Inventario: **28/09/2010**

# *Ayuntamiento del PUIG*

*Inventario de Bienes al 31 de Diciembre de 2010*



*Final del Tomo IV de VII*

