



***Inventario de Bienes***

*del*

***Excmo. Ayuntamiento  
del PUIG***

*realizado al*

***31 de Diciembre de 2010***

*por*

***G.S. Local S.L.***

***Tomo IV de VII***



# *Contenido*



# **Ayuntamiento del Puig**

*Inventario de Bienes al 31 de Diciembre de 2010*

## **Contenido**

### **Tomo I**

#### **Tabla de Contenido Total**

---

*Tabla de Contenidos del Inventario de Bienes del Ayuntamiento*

#### **Informe Final**

---

*Introducción*  
*Agradecimientos*  
*Objetivos*  
*Ámbito de Trabajo*  
*Metodología*  
*Legislación aplicable*  
*Fuentes de Información*  
*Resumen y Valoración del Inventario de Bienes*  
*Resumen y Valoración del Grupo 2 del Inmovilizado*  
*Amortizaciones del Inmovilizado*

#### **Incidencias**

---

*Incidencias y propuesta de acciones*

#### **Planos de Localización**

---

*Plano de Localización desde Valencia*  
*Casco urbano*  
*Cartografía de Polígonos en que se divide el término*  
*Pueblos limítrofes*

#### **Ubicaciones**

---

*Listado de Ubicaciones, por Dependencias*

#### **Epígrafe 1º Bienes Inmuebles**

---

*Listado de Bienes Inmuebles de naturaleza Urbana por Nº de Inventario*  
*Listado de Bienes Inmuebles de naturaleza Urbana por cuenta del P.G.C.P.*  
*Fichas de Bienes Inmuebles de naturaleza Urbana*



# **Ayuntamiento del Puig**

## **Inventario de Bienes al 31 de Diciembre de 2010**

### **Tomo II**

#### **Tabla de Contenido Total**

---

*Tabla de Contenidos del Inventario de Bienes del Ayuntamiento*

#### **Epígrafe 1º Bienes Inmuebles (cont.)**

---

*Listado de Viales y otros inmuebles de Naturaleza Urbana*

*Fichas de Viales y otros inmuebles de Naturaleza Urbana*

*Listado de Parcelas Rústicas por Nº de Inventario*

*Listado de Parcelas Rústicas por cuenta del P.G.C.P.*

*Fichas de parcelas Rústicas*

### **Tomo III**

#### **Tabla de Contenido Total**

---

*Tabla de Contenidos del Inventario de Bienes del Ayuntamiento*

*Listado de Viales y Otros Bienes de naturaleza Rústica por Nº de Inventario*

*Listado de Viales y Otros Bienes de naturaleza Rústica por cuenta del PGCP*

*Fichas de Viales y Otros Bienes de naturaleza Rústica (Págs. 1-170)*

### **Tomo IV**

#### **Tabla de Contenido Total**

---

*Tabla de Contenidos del Inventario de Bienes del Ayuntamiento*

*Fichas de Viales y Otros Bienes de naturaleza Rústica (Págs. 171-380)*

### **Tomo V**

#### **Tabla de Contenido Total**

---

*Tabla de Contenidos del Inventario de Bienes del Ayuntamiento*

*Fichas de Viales y Otros Bienes de naturaleza Rústica (Págs. 381-453)*

*Listado de Bienes Inmuebles que causan BAJA, por Nº de Inventario*

*Listado de Bienes Inmuebles que causan BAJA, por cuenta del P.G.C.P.*

*Fichas de Bienes Inmuebles que causan BAJA*

*Listado de Bienes del P.M.S. por cuenta del P.G.C.P.*

*Fichas de Bienes del P.M.S.*

*Listado de Bienes Inmuebles según el Registro de la Propiedad*





# **Ayuntamiento del Puig**

## **Inventario de Bienes al 31 de Diciembre de 2010**

### **Epígrafe 2º Derechos Reales**

---

*Listado numérico de Derechos Reales*

*Fichas de Derechos Reales*

### **Epígrafe 3º Bienes Muebles Histórico-artísticos**

---

*Listado numérico de Bienes Histórico-Artísticos*

*Fichas de Bienes Histórico-Artísticos*

### **Epígrafe 4º-1 Valores Mobiliarios**

---

*Listado numérico de Valores Mobiliarios*

*Fichas de Valores Mobiliarios*

### **Epígrafe 4º-2 Créditos y Derechos Personales**

---

*Listado numérico de Créditos y Derechos Personales*

*Fichas de Créditos y Derechos Personales*

### **Epígrafe 5º Vehículos**

---

*Listado numérico de Vehículos*

*Fichas de Vehículos*

### **Epígrafe 6º Bienes Semovientes**

---

*Listado numérico de Bienes Semovientes*

*Fichas de Bienes Semovientes*

## **Tomo VI**

### **Tabla de Contenido Total**

---

*Tabla de Contenidos del Inventario de Bienes del Ayuntamiento*

### **Epígrafe 7º Bienes Muebles no incluidos en otros epígrafes.**

---

*Listado numérico de Bienes Muebles no incluidos en otros epígrafes*

## **Tomo VII**

### **Tabla de Contenido Total**

---

*Tabla de Contenidos del Inventario de Bienes del Ayuntamiento*

*Listado numérico de Bienes por Tipo*

*Listado numérico de Bienes por Ubicación/Dependencias*

*Listado numérico de Bienes por Cuenta del PGCP*



# ***Ayuntamiento del Puig***

***Inventario de Bienes al 31 de Diciembre de 2010***

## ***Epígrafe 8º Bienes y Derechos Revertibles***

---

*Listado numérico de Bienes y Derechos Revertibles*

*Fichas de Bienes y Derechos Revertibles*

*Fichas de Bienes INMUEBLES Revertibles*

## ***Apéndice 1 Bienes BIC/BRL***

---

*Listado numérico*

*Fichas de Bienes*

## ***Apéndice 2 Yacimientos Arqueológicos***

---

*Listado numérico*

*Fichas de Yacimientos*



**Epígrafe 1º**  
**Bienes Inmuebles**

**(Fichas de otros bienes Rústicos**  
**Páginas 171 a 380)**



# Ayuntamiento de El Puig

Inventario de Bienes al 31 de Diciembre de 2010

## Bienes Inmuebles (Epigrafe 1º)

### Fichas de Viales y otros Bienes Rústicos

Nº. Inv.: **5174** Nombre de la Finca: **Camino** Estado: **ALTA**

Naturaleza: **Rústica** Tipo: **Camino** Referencia Catastral: **46206A014090330000MS** Situación: Polígono 14 Parcela 9033

Linderos: Ved plano catastral incluido

Dominio: Uso Público

Cuenta del PGCP: **2000**

Superficie (m2): 244,00

Longitud (m): 166,40

Anchura (m): 1,47

#### Característica del estado de conservación:

Tierra natural

Valor en Venta: **1,00 €**

#### Observaciones:

Empty box for observations.

Fecha de realización Inventario: **31/12/2010**

Fecha de Alta en Inventario: **28/09/2010**

GOBIERNO DE ESPAÑA MINISTERIO DE ECONOMÍA Y HACIENDA SECRETARÍA DE ESTADO DE HACIENDA Y PRESUPUESTOS SECRETARÍA GENERAL DE HACIENDA DIRECCIÓN GENERAL DEL CATASTRO Sede Electrónica del Catastro

### CONSULTA DESCRIPTIVA Y GRÁFICA DE DATOS CATASTRALES BIENES INMUEBLES DE NATURALEZA RÚSTICA

Municipio de PUIG Provincia de VALENCIA

INFORMACIÓN GRÁFICA E: 1/2000

REFERENCIA CATASTRAL DEL INMUEBLE **46206A014090330000MS**

#### DATOS DEL INMUEBLE

LOCALIZACIÓN: Polígono 14 Parcela 9033 CAMINO. PUIG [VALENCIA]

USO LOCAL PRINCIPAL: Agrario [Vía de comunicación de dominio público 00] AÑO CONSTRUCCIÓN: --

COEFICIENTE DE PARTICIPACIÓN: 100,000000 SUPERFICIE CONSTRUIDA (m²): --

#### DATOS DE LA FINCA A LA QUE PERTENECE EL INMUEBLE

SITUACIÓN: Polígono 14 Parcela 9033 CAMINO. PUIG [VALENCIA]

SUPERFICIE CONSTRUIDA (m²): -- SUPERFICIE SUELO (m²): 244 TIPO DE FINCA: --

Este documento no es una certificación catastral, pero sus datos pueden ser verificados a través del "Acceso a datos catastrales no protegidos" de la SEC.

Sábado, 25 de Septiembre de 2010

732,600 Coordenadas UTM, en metros.  
 --- Límite de Manzana  
 --- Límite de Parcela  
 --- Límite de Construcciones  
 --- Mobiliario y aceras  
 --- Límite zona verde  
 --- Hidrografía



# Ayuntamiento de El Puig

Inventario de Bienes al 31 de Diciembre de 2010

## Bienes Inmuebles (Epigrafe 1º)

### Fichas de Viales y otros Bienes Rústicos

Nº. Inv.: **5175** Nombre de la Finca: **Camino** Estado: **ALTA**

Naturaleza: **Rústica** Tipo: **Camino** Referencia Catastral: **46206A014090340000MZ** Situación: Polígono 14 Parcela 9034

Linderos: Ved plano catastral incluido

Dominio: Uso Público

Cuenta del PGCP: 2010

Superficie (m2): 1.876,00

Longitud (m): 469,87

Anchura (m): 3,99

#### Característica del estado de conservación:

Zahorra

Valor en Venta: **1,00 €**

#### Observaciones:

Empty box for observations.

Fecha de realización Inventario: 31/12/2010

Fecha de Alta en Inventario: 28/09/2010

GOBIERNO DE ESPAÑA MINISTERIO DE ECONOMÍA Y HACIENDA SECRETARÍA DE ESTADO DE HACIENDA Y PRESUPUESTOS SECRETARÍA GENERAL DE HACIENDA DIRECCIÓN GENERAL DEL CATASTRO Sede Electrónica del Catastro

**CONSULTA DESCRIPTIVA Y GRÁFICA DE DATOS CATASTRALES BIENES INMUEBLES DE NATURALEZA RÚSTICA**  
Municipio de PUIG Provincia de VALENCIA  
INFORMACIÓN GRÁFICA E: 1/3000

**REFERENCIA CATASTRAL DEL INMUEBLE**  
46206A014090340000MZ

**DATOS DEL INMUEBLE**

LOCALIZACIÓN:  
Polígono 14 Parcela 9034  
CAMINO. PUIG [VALENCIA]

USO LOCAL PRINCIPAL:  
Agrario [Vía de comunicación de dominio público 00] AÑO CONSTRUCCIÓN:

COEFICIENTE DE PARTICIPACIÓN: 100,000000 SUPERFICIE CONSTRUIDA (m²): --

**DATOS DE LA FINCA A LA QUE PERTENECE EL INMUEBLE**

SITUACIÓN:  
Polígono 14 Parcela 9034  
CAMINO. PUIG [VALENCIA]

SUPERFICIE CONSTRUIDA (m²): -- SUPERFICIE SUELO (m²): 1.876 TIPO DE FINCA: --

Este documento no es una certificación catastral, pero sus datos pueden ser verificados a través del "Acceso a datos catastrales no protegidos" de la SEC.

732,900 Coordenadas UTM, en metros. Sábado, 25 de Septiembre de 2010

- Límite de Manzana
- Límite de Parcela
- Límite de Construcciones
- Mobiliario y aceras
- Límite zona verde
- Hidrografía



# Ayuntamiento de El Puig

Inventario de Bienes al 31 de Diciembre de 2010

## Bienes Inmuebles (Epigrafe 1º)

### Fichas de Viales y otros Bienes Rústicos

Nº. Inv.: **5176** Nombre de la Finca: **Camino** Estado: **ALTA**

Naturaleza: **Rústica** Tipo: **Camino** Referencia Catastral: **46206A014090350000MU** Situación: Polígono 14 Parcela 9035

Linderos: Ved plano catastral incluido

Dominio: Uso Público

Cuenta del PGCP: 2010

Superficie (m2): 3.370,00

Longitud (m): 846,22

Anchura (m): 3,98

#### Característica del estado de conservación:

Zahorra

Valor en Venta: **1,00 €**

#### Observaciones:

Empty box for observations.

Fecha de realización Inventario: 31/12/2010

Fecha de Alta en Inventario: 28/09/2010

GOBIERNO DE ESPAÑA MINISTERIO DE ECONOMÍA Y HACIENDA SECRETARÍA DE ESTADO DE HACIENDA Y PRESUPUESTOS SECRETARÍA GENERAL DE HACIENDA DIRECCIÓN GENERAL DEL CATASTRO Sede Electrónica del Catastro

**REFERENCIA CATASTRAL DEL INMUEBLE**  
46206A014090350000MU

**DATOS DEL INMUEBLE**

LOCALIZACIÓN:  
Polígono 14 Parcela 9035  
CAMINO. PUIG [VALENCIA]

USO LOCAL PRINCIPAL:  
Agrario [Vía de comunicación de dominio público 00] AÑO CONSTRUCCIÓN: --

CODIFICANTE DE PARTICIPACIÓN: 100,000000 SUPERFICIE CONSTRUIDA (m²): --

**DATOS DE LA FINCA A LA QUE PERTENECE EL INMUEBLE**

SITUACIÓN:  
Polígono 14 Parcela 9035  
CAMINO. PUIG [VALENCIA]

SUPERFICIE CONSTRUIDA (m²): -- SUPERFICIE SUELO (m²): 3.370 TIPO DE FINCA: Suelo sin edificar

**CONSULTA DESCRIPTIVA Y GRÁFICA DE DATOS CATASTRALES BIENES INMUEBLES DE NATURALEZA RÚSTICA**  
Municipio de PUIG Provincia de VALENCIA  
INFORMACIÓN GRÁFICA E: 1/4000

Este documento no es una certificación catastral, pero sus datos pueden ser verificados a través del "Acceso a datos catastrales no protegidos" de la SEC.

732,800 Coordenadas UTM, en metros.  
Sábado, 25 de Septiembre de 2010

- 732,800 Límite de Manzana
- Límite de Parcela
- Límite de Construcciones
- Mobiliario y aceras
- Límite zona verde
- Hidrografía



# Ayuntamiento de El Puig

Inventario de Bienes al 31 de Diciembre de 2010

## Bienes Inmuebles (Epigrafe 1º)

### Fichas de Viales y otros Bienes Rústicos

Nº. Inv.: **5177** Nombre de la Finca: **Camino** Estado: **ALTA**

Naturaleza: **Rústica** Tipo: **Camino** Referencia Catastral: **46206A014090430000MY** Situación: Polígono 14 Parcela 9043

Linderos: Ved plano catastral incluido

Dominio: Uso Público

Cuenta del PGCP: **2000**

Superficie (m2): 240,00

Longitud (m): 53,67

Anchura (m): 4,47

#### Característica del estado de conservación:

Tierra natural

Valor en Venta: **1,00 €**

#### Observaciones:

GOBIERNO DE ESPAÑA MINISTERIO DE ECONOMÍA Y HACIENDA SECRETARÍA DE ESTADO DE HACIENDA Y PRESUPUESTOS SECRETARÍA GENERAL DE HACIENDA DIRECCIÓN GENERAL DEL CATASTRO Sede Electrónica del Catastro

### CONSULTA DESCRIPTIVA Y GRÁFICA DE DATOS CATASTRALES BIENES INMUEBLES DE NATURALEZA RÚSTICA

Municipio de PUIG Provincia de VALENCIA

INFORMACIÓN GRÁFICA E: 1/2000

REFERENCIA CATASTRAL DEL INMUEBLE  
**46206A014090430000MY**

#### DATOS DEL INMUEBLE

LOCALIZACIÓN:  
Polígono 14 Parcela 9043  
CAMINO. PUIG [VALENCIA]

USO LOCAL PRINCIPAL:  
Agrario [Vía de comunicación de dominio público 00] AÑO CONSTRUCCIÓN: --

COEFICIENTE DE PARTICIPACIÓN: -- SUPERFICIE CONSTRUIDA (m²): --

#### DATOS DE LA FINCA A LA QUE PERTENECE EL INMUEBLE

SITUACIÓN:  
Polígono 14 Parcela 9043  
CAMINO. PUIG [VALENCIA]

SUPERFICIE CONSTRUIDA (m²): -- SUPERFICIE SUELO (m²): **240** TIPO DE FINCA: --

Este documento no es una certificación catastral, pero sus datos pueden ser verificados a través del "Acceso a datos catastrales no protegidos" de la SEC.

Sábado, 25 de Septiembre de 2010

732,800 Coordenadas UTM, en metros.  
 --- Límite de Manzana  
 --- Límite de Parcela  
 --- Límite de Construcciones  
 --- Mobiliario y aceras  
 --- Límite zona verde  
 --- Hidrografía





# Ayuntamiento de El Puig

Inventario de Bienes al 31 de Diciembre de 2010

## Bienes Inmuebles (Epigrafe 1º)

### Fichas de Viales y otros Bienes Rústicos

Nº. Inv.: **5178** Nombre de la Finca: **CM PALMERA** Estado: **ALTA**

Naturaleza: **Rústica** Tipo: **Camino** Referencia Catastral: **46206A015090160000MB** Situación: Polígono 15 Parcela 9016

Linderos: Ved plano catastral incluido

Dominio: Uso Público Cuenta del PGCP: 2010

Superficie (m2): 1.225,00

Longitud (m): 674,78

Anchura (m): 1,82

#### Característica del estado de conservación:

Zahorra

Valor en Venta: **1,00 €**

#### Observaciones:

Empty box for observations.

Fecha de realización Inventario: 31/12/2010

Fecha de Alta en Inventario: 28/09/2010

GOBIERNO DE ESPAÑA MINISTERIO DE ECONOMÍA Y HACIENDA SECRETARÍA DE ESTADO DE HACIENDA Y PRESUPUESTOS SECRETARÍA GENERAL DE HACIENDA DIRECCIÓN GENERAL DEL CATASTRO Sede Electrónica del Catastro

**REFERENCIA CATASTRAL DEL INMUEBLE**  
46206A015090160000MB

**DATOS DEL INMUEBLE**

LOCALIZACIÓN:  
Polígono 15 Parcela 9016  
CM PALMERA. PUIG [VALENCIA]

USO LOCAL PRINCIPAL:  
Agrario [Vía de comunicación de dominio público 00] AÑO CONSTRUCCIÓN: [ ]

CODIFICANTE DE PARTICIPACIÓN: 100,000000 SUPERFICIE CONSTRUIDA (m²): [ ]

**DATOS DE LA FINCA A LA QUE PERTENECE EL INMUEBLE**

SITUACIÓN:  
Polígono 15 Parcela 9016  
CM PALMERA. PUIG [VALENCIA]

SUPERFICIE CONSTRUIDA (m²): [ ] SUPERFICIE SUELO (m²): 1.225 TIPO DE FINCA: [ ]

**CONSULTA DESCRIPTIVA Y GRÁFICA DE DATOS CATASTRALES BIENES INMUEBLES DE NATURALEZA RÚSTICA**  
Municipio de PUIG Provincia de VALENCIA  
INFORMACIÓN GRÁFICA E: 1/6000

Este documento no es una certificación catastral, pero sus datos pueden ser verificados a través del "Acceso a datos catastrales no protegidos" de la SEC.

Sábado, 25 de Septiembre de 2010

734,000 Coordenadas UTM, en metros.  
 --- Límite de Manzana  
 --- Límite de Parcela  
 --- Límite de Construcciones  
 --- Mobiliario y aceras  
 --- Límite zona verde  
 --- Hidrografía





# Ayuntamiento de El Puig

Inventario de Bienes al 31 de Diciembre de 2010

## Bienes Inmuebles (Epigrafe 1º)

### Fichas de Viales y otros Bienes Rústicos

Nº. Inv.: **5179** Nombre de la Finca: **Camino** Estado: **ALTA**

Naturaleza: **Rústica** Tipo: **Camino** Referencia Catastral: **46206A015090180000MG** Situación: Polígono 15 Parcela 9018

Linderos: Ved plano catastral incluido

Dominio: Uso Público

Cuenta del PGCP: 2000

Superficie (m2): 1.951,00

Longitud (m): 489,25

Anchura (m): 3,99

#### Característica del estado de conservación:

Tierra natural

Valor en Venta: **1,00 €**

#### Observaciones:

GOBIERNO DE ESPAÑA MINISTERIO DE ECONOMÍA Y HACIENDA SECRETARÍA DE ESTADO DE HACIENDA Y PRESUPUESTOS SECRETARÍA GENERAL DE HACIENDA DIRECCIÓN GENERAL DEL CATASTRO Sede Electrónica del Catastro

### CONSULTA DESCRIPTIVA Y GRÁFICA DE DATOS CATASTRALES BIENES INMUEBLES DE NATURALEZA RÚSTICA

Municipio de PUIG Provincia de VALENCIA

INFORMACIÓN GRÁFICA E: 1/4000

REFERENCIA CATASTRAL DEL INMUEBLE 46206A015090180000MG

**DATOS DEL INMUEBLE**

LOCALIZACIÓN: Polígono 15 Parcela 9018 CAMINO. PUIG [VALENCIA]

USO LOCAL PRINCIPAL: Agrario [Vía de comunicación de dominio público 00] AÑO CONSTRUCCIÓN: --

CODIFICANTE DE PARTICIPACIÓN: 100,000000 SUPERFICIE CONSTRUIDA (m²): --

**DATOS DE LA FINCA A LA QUE PERTENECE EL INMUEBLE**

SITUACIÓN: Polígono 15 Parcela 9018 CAMINO. PUIG [VALENCIA]

SUPERFICIE CONSTRUIDA (m²): -- SUPERFICIE SUELO (m²): 1.951 TIPO DE FINCA: --

Este documento no es una certificación catastral, pero sus datos pueden ser verificados a través del "Acceso a datos catastrales no protegidos" de la SEC.

Sábado, 25 de Septiembre de 2010

734.000 Coordenadas UTM, en metros.  
 --- Límite de Manzana  
 --- Límite de Parcela  
 --- Límite de Construcciones  
 --- Mobiliario y aceras  
 --- Límite zona verde  
 --- Hidrografía



# Ayuntamiento de El Puig

Inventario de Bienes al 31 de Diciembre de 2010

## Bienes Inmuebles (Epigrafe 1º)

### Fichas de Viales y otros Bienes Rústicos

Nº. Inv.: **5180** Nombre de la Finca: **Camino** Estado: **ALTA**

Naturaleza: **Rústica** Tipo: **Camino** Referencia Catastral: **46206A015090190000MQ** Situación: Polígono 15 Parcela 9019

Linderos: Ved plano catastral incluido

Dominio: Uso Público

Cuenta del PGCP: 2000

Superficie (m2): 301,00

Longitud (m): 100,29

Anchura (m): 3,00

#### Característica del estado de conservación:

Tierra natural

Valor en Venta: **1,00 €**

#### Observaciones:

Empty box for observations.

Fecha de realización Inventario: 31/12/2010

Fecha de Alta en Inventario: 28/09/2010

GOBIERNO DE ESPAÑA MINISTERIO DE ECONOMÍA Y HACIENDA SECRETARÍA DE ESTADO DE HACIENDA Y PRESUPUESTOS SECRETARÍA GENERAL DE HACIENDA DIRECCIÓN GENERAL DEL CATASTRO Sede Electrónica del Catastro

### CONSULTA DESCRIPTIVA Y GRÁFICA DE DATOS CATASTRALES BIENES INMUEBLES DE NATURALEZA RÚSTICA

Municipio de PUIG Provincia de VALENCIA E: 1/2000

REFERENCIA CATASTRAL DEL INMUEBLE 46206A015090190000MQ

#### DATOS DEL INMUEBLE

LOCALIZACIÓN: Polígono 15 Parcela 9019 CAMINO. PUIG [VALENCIA]

USO LOCAL PRINCIPAL: Agrario [Vía de comunicación de dominio público 00] AÑO CONSTRUCCIÓN: --

COEFICIENTE DE PARTICIPACIÓN: 100,00000 SUPERFICIE CONSTRUIDA (m²): --

#### DATOS DE LA FINCA A LA QUE PERTENECE EL INMUEBLE

SITUACIÓN: Polígono 15 Parcela 9019 CAMINO. PUIG [VALENCIA]

SUPERFICIE CONSTRUIDA (m²): -- SUPERFICIE SUELO (m²): 301 TIPO DE FINCA: --

Este documento no es una certificación catastral, pero sus datos pueden ser verificados a través del "Acceso a datos catastrales no protegidos" de la SEC.

Sábado, 25 de Septiembre de 2010

733,800 Coordenadas UTM, en metros.  
 Límite de Manzana  
 Límite de Parcela  
 Límite de Construcciones  
 Mobiliario y aceras  
 Límite zona verde  
 Hidrografía



# Ayuntamiento de El Puig

Inventario de Bienes al 31 de Diciembre de 2010

## Bienes Inmuebles (Epigrafe 1º)

### Fichas de Viales y otros Bienes Rústicos

Nº. Inv.: **5181** Nombre de la Finca: **CM PELE** Estado: **ALTA**

Naturaleza: **Rústica** Tipo: **Camino** Referencia Catastral: **46206A015090220000MQ** Situación: Polígono 15 Parcela 9022

Linderos: Ved plano catastral incluido

Dominio: Uso Público Cuenta del PGCP: 2010

Superficie (m2):	2.221,00
Longitud (m):	1.037,30
Anchura (m):	2,14

#### Característica del estado de conservación:

Zahorra

Valor en Venta: **1,00 €**

#### Observaciones:

Fecha de realización Inventario: **31/12/2010**

Fecha de Alta en Inventario: **28/09/2010**

**REFERENCIA CATASTRAL DEL INMUEBLE**  
46206A015090220000MQ

**DATOS DEL INMUEBLE**

LOCALIZACIÓN:  
Polígono 15 Parcela 9022  
CM PELE. PUIG [VALENCIA]

USO LOCAL PRINCIPAL:  
Agrario [Vía de comunicación de dominio público 00]

COEFICIENTE DE PARTICIPACIÓN: 100,000000

**DATOS DE LA FINCA A LA QUE PERTENECE EL INMUEBLE**

SITUACIÓN:  
Polígono 15 Parcela 9022  
CM PELE. PUIG [VALENCIA]

SUPERFICIE CONSTRUIDA (m²): -- SUPERFICIE SUELO (m²): 2.221 TIPO DE FINCA: --

**CONSULTA DESCRIPTIVA Y GRÁFICA DE DATOS CATASTRALES BIENES INMUEBLES DE NATURALEZA RÚSTICA**

Municipio de PUIG Provincia de VALENCIA

INFORMACIÓN GRÁFICA E: 1/8000

Este documento no es una certificación catastral, pero sus datos pueden ser verificados a través del "Acceso a datos catastrales no protegidos" de la SEC.

Sábado, 25 de Septiembre de 2010

733.000 Coordenadas UTM, en metros.  
 --- Límite de Manzana  
 --- Límite de Parcela  
 --- Límite de Construcciones  
 --- Mobiliario y aceras  
 --- Límite zona verde  
 --- Hidrografía



# Ayuntamiento de El Puig

Inventario de Bienes al 31 de Diciembre de 2010

## Bienes Inmuebles (Epigrafe 1º)

### Fichas de Viales y otros Bienes Rústicos

Nº. Inv.: **5182** Nombre de la Finca: **CM DE LA TANCA** Estado: **ALTA**

Naturaleza: **Rústica** Tipo: **Camino** Referencia Catastral: **46206A015090240000ML** Situación: Polígono 15 Parcela 9024

Linderos: Ved plano catastral incluido

Dominio: Uso Público Cuenta del PGCP: 2010

Superficie (m2):	6.437,00
Longitud (m):	1.356,18
Anchura (m):	4,75

#### Característica del estado de conservación:


Asfaltado

Valor en Venta: **1,00 €**

#### Observaciones:

Fecha de realización Inventario: **31/12/2010**

Fecha de Alta en Inventario: **28/09/2010**



**REFERENCIA CATASTRAL DEL INMUEBLE**  
46206A015090240000ML

**DATOS DEL INMUEBLE**

LOCALIZACIÓN:  
Polígono 15 Parcela 9024  
CM TANCA, PUIG [VALENCIA]

USO LOCAL PRINCIPAL:  
Agrario [Vía de comunicación de dominio público 00] AÑO CONSTRUCCIÓN:

COEFICIENTE DE PARTICIPACIÓN:  SUPERFICIE CONSTRUIDA (m²):

**DATOS DE LA FINCA A LA QUE PERTENECE EL INMUEBLE**

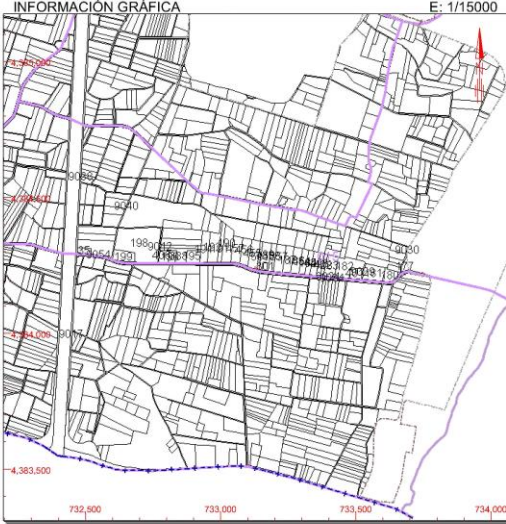
SITUACIÓN:  
Polígono 15 Parcela 9024  
CM TANCA, PUIG [VALENCIA]

SUPERFICIE CONSTRUIDA (m²):  SUPERFICIE SUELO (m²):  TIPO DE FINCA:

**CONSULTA DESCRIPTIVA Y GRÁFICA DE DATOS CATASTRALES BIENES INMUEBLES DE NATURALEZA RÚSTICA**

Municipio de PUIG Provincia de VALENCIA

E: 1/15000



Este documento no es una certificación catastral, pero sus datos pueden ser verificados a través del "Acceso a datos catastrales no protegidos" de la SEC.

Sábado, 25 de Septiembre de 2010

734,000 Coordenadas UTM, en metros.  
 --- Límite de Manzana  
 --- Límite de Parcela  
 --- Límite de Construcciones  
 --- Mobiliario y aceras  
 --- Límite zona verde  
 --- Hidrografía



# Ayuntamiento de El Puig

Inventario de Bienes al 31 de Diciembre de 2010

## Bienes Inmuebles (Epigrafe 1º)

### Fichas de Viales y otros Bienes Rústicos

Nº. Inv.: **5183** Nombre de la Finca: **Camino** Estado: **ALTA**

Naturaleza: **Rústica** Tipo: **Camino** Referencia Catastral: **46206A015090250000MT** Situación: Polígono 15 Parcela 9025

Linderos: Ved plano catastral incluido

Dominio: Uso Público Cuenta del PGCP: 2000

Superficie (m2):	897,00
Longitud (m):	219,00
Anchura (m):	4,10

#### Característica del estado de conservación:

Tierra natural

Valor en Venta: **1,00 €**

#### Observaciones:

Fecha de realización Inventario: **31/12/2010**

Fecha de Alta en Inventario: **28/09/2010**

GOBIERNO DE ESPAÑA MINISTERIO DE ECONOMÍA Y HACIENDA SECRETARÍA DE ESTADO DE HACIENDA Y PRESUPUESTOS SECRETARÍA GENERAL DE HACIENDA DIRECCIÓN GENERAL DEL CATASTRO Sede Electrónica del Catastro

### CONSULTA DESCRIPTIVA Y GRÁFICA DE DATOS CATASTRALES BIENES INMUEBLES DE NATURALEZA RÚSTICA

Municipio de PUIG Provincia de VALENCIA

INFORMACIÓN GRÁFICA E: 1/2000

REFERENCIA CATASTRAL DEL INMUEBLE **46206A015090250000MT**

#### DATOS DEL INMUEBLE

LOCALIZACIÓN: Polígono 15 Parcela 9025 CAMINO. PUIG [VALENCIA]

USO LOCAL PRINCIPAL: Agrario [Vía de comunicación de dominio público 00] AÑO CONSTRUCCIÓN: --

COEFICIENTE DE PARTICIPACIÓN: 100,000000 SUPERFICIE CONSTRUIDA (m²): --

#### DATOS DE LA FINCA A LA QUE PERTENECE EL INMUEBLE

SITUACIÓN: Polígono 15 Parcela 9025 CAMINO. PUIG [VALENCIA]

SUPERFICIE CONSTRUIDA (m²): -- SUPERFICIE SUELO (m²): 897 TIPO DE FINCA: --

Este documento no es una certificación catastral, pero sus datos pueden ser verificados a través del "Acceso a datos catastrales no protegidos" de la SEC.

Sábado, 25 de Septiembre de 2010

734,100 Coordenadas UTM, en metros. Límite de Manzana Límite de Parcela Límite de Construcciones Mobiliario y aceras Límite zona verde Hidrografía





# Ayuntamiento de El Puig

Inventario de Bienes al 31 de Diciembre de 2010

## Bienes Inmuebles (Epigrafe 1º)

### Fichas de Viales y otros Bienes Rústicos

Nº. Inv.: **5184** Nombre de la Finca: **Camino** Estado: **ALTA**

Naturaleza: **Rústica** Tipo: **Camino** Referencia Catastral: **46206A015090260000MF** Situación: Polígono 15 Parcela 9026

Linderos: Ved plano catastral incluido

Dominio: Uso Público Cuenta del PGCP: 2000

Superficie (m2):	1.533,00
Longitud (m):	380,45
Anchura (m):	4,03

#### Característica del estado de conservación:


Tierra natural

Valor en Venta: **1,00 €**

#### Observaciones:

Fecha de realización Inventario: **31/12/2010**

Fecha de Alta en Inventario: **28/09/2010**



**REFERENCIA CATASTRAL DEL INMUEBLE**  
46206A015090260000MF

**DATOS DEL INMUEBLE**

LOCALIZACIÓN:  
Polígono 15 Parcela 9026  
CAMINO. PUIG [VALENCIA]

USO LOCAL PRINCIPAL:  
Agrario [Vía de comunicación de dominio público 00] AÑO CONSTRUCCIÓN:

CODIFICANTE DE PARTICIPACIÓN:  SUPERFICIE CONSTRUIDA (m²):

**DATOS DE LA FINCA A LA QUE PERTENECE EL INMUEBLE**

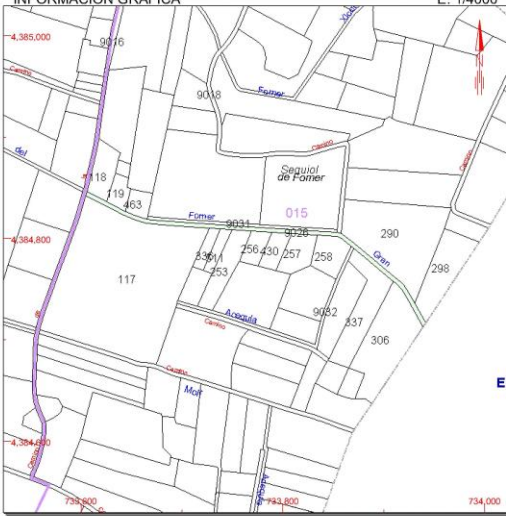
SITUACIÓN:  
Polígono 15 Parcela 9026  
CAMINO. PUIG [VALENCIA]

SUPERFICIE CONSTRUIDA (m²):  SUPERFICIE SUELO (m²):  TIPO DE FINCA:

**CONSULTA DESCRIPTIVA Y GRÁFICA DE DATOS CATASTRALES BIENES INMUEBLES DE NATURALEZA RÚSTICA**

Municipio de PUIG Provincia de VALENCIA

E: 1/4000



Este documento no es una certificación catastral, pero sus datos pueden ser verificados a través del "Acceso a datos catastrales no protegidos" de la SEC.

Sábado, 25 de Septiembre de 2010

734.000 Coordenadas UTM, en metros.  
 --- Límite de Manzana  
 --- Límite de Parcela  
 --- Límite de Construcciones  
 --- Mobiliario y aceras  
 --- Límite zona verde  
 --- Hidrografía



# Ayuntamiento de El Puig

Inventario de Bienes al 31 de Diciembre de 2010

## Bienes Inmuebles (Epigrafe 1º)

### Fichas de Viales y otros Bienes Rústicos

Nº. Inv.: **5185** Nombre de la Finca: **Camino** Estado: **ALTA**

Naturaleza: **Rústica** Tipo: **Camino** Referencia Catastral: **46206A015090270000MM** Situación: Polígono 15 Parcela 9027

Linderos: Ved plano catastral incluido

Dominio: Uso Público

Cuenta del PGCP: **2000**

Superficie (m2): 643,00

Longitud (m): 160,00

Anchura (m): 4,02

#### Característica del estado de conservación:

Tierra natural

Valor en Venta: **1,00 €**

#### Observaciones:

Empty box for observations.

Fecha de realización Inventario: **31/12/2010**

Fecha de Alta en Inventario: **28/09/2010**

GOBIERNO DE ESPAÑA MINISTERIO DE ECONOMÍA Y HACIENDA SECRETARÍA DE ESTADO DE HACIENDA Y PRESUPUESTOS SECRETARÍA GENERAL DE HACIENDA DIRECCIÓN GENERAL DEL CATASTRO Sede Electrónica del Catastro

### CONSULTA DESCRIPTIVA Y GRÁFICA DE DATOS CATASTRALES BIENES INMUEBLES DE NATURALEZA RÚSTICA

Municipio de PUIG Provincia de VALENCIA

INFORMACIÓN GRÁFICA E: 1/2000

REFERENCIA CATASTRAL DEL INMUEBLE **46206A015090270000MM**

**DATOS DEL INMUEBLE**

LOCALIZACIÓN: Polígono 15 Parcela 9027 CAMINO. PUIG [VALENCIA]

USO LOCAL PRINCIPAL: Agrario [Vía de comunicación de dominio público 00] AÑO CONSTRUCCIÓN: --

COEFICIENTE DE PARTICIPACIÓN: 100,000000 SUPERFICIE CONSTRUIDA (m²): --

**DATOS DE LA FINCA A LA QUE PERTENECE EL INMUEBLE**

SITUACIÓN: Polígono 15 Parcela 9027 CAMINO. PUIG [VALENCIA]

SUPERFICIE CONSTRUIDA (m²): -- SUPERFICIE SUELO (m²): 643 TIPO DE FINCA: --

Este documento no es una certificación catastral, pero sus datos pueden ser verificados a través del "Acceso a datos catastrales no protegidos" de la SEC.

Sábado, 25 de Septiembre de 2010

733,800 Coordenadas UTM, en metros. Límite de Manzana Límite de Parcela Límite de Construcciones Mobiliario y aceras Límite zona verde Hidrografía



# Ayuntamiento de El Puig

Inventario de Bienes al 31 de Diciembre de 2010

## Bienes Inmuebles (Epigrafe 1º)

### Fichas de Viales y otros Bienes Rústicos

Nº. Inv.: **5186** Nombre de la Finca: **Camino** Estado: **ALTA**

Naturaleza: **Rústica** Tipo: **Camino** Referencia Catastral: **46206A015090280000MO** Situación: **Polígono 15 Parcela 9028**

Linderos: Ved plano catastral incluido

Dominio: **Uso Público** Cuenta del PGCP: **2000**

Superficie (m2):	1.308,00
Longitud (m):	326,52
Anchura (m):	4,01

#### Característica del estado de conservación:

Tierra natural

Valor en Venta: **1,00 €**

#### Observaciones:

Fecha de realización Inventario: **31/12/2010**

Fecha de Alta en Inventario: **28/09/2010**

**REFERENCIA CATASTRAL DEL INMUEBLE**  
**46206A015090280000MO**

**DATOS DEL INMUEBLE**

LOCALIZACIÓN:  
Polígono 15 Parcela 9028  
**CAMINO. PUIG [VALENCIA]**

USO LOCAL PRINCIPAL:  
**Agrario [Vía de comunicación de dominio público 00]**

AÑO CONSTRUCCIÓN:

CODIFICANTE DE PARTICIPACIÓN:  SUPERFICIE CONSTRUIDA (m²):

**DATOS DE LA FINCA A LA QUE PERTENECE EL INMUEBLE**

SITUACIÓN:  
Polígono 15 Parcela 9028  
**CAMINO. PUIG [VALENCIA]**

SUPERFICIE CONSTRUIDA (m²):  SUPERFICIE SUELO (m²):  TIPO DE FINCA:

**CONSULTA DESCRIPTIVA Y GRÁFICA DE DATOS CATASTRALES BIENES INMUEBLES DE NATURALEZA RÚSTICA**

Municipio de PUIG Provincia de VALENCIA

INFORMACIÓN GRÁFICA E: 1/4000

Este documento no es una certificación catastral, pero sus datos pueden ser verificados a través del 'Acceso a datos catastrales no protegidos' de la SEC.

733,800 Coordenadas UTM, en metros.  
 --- Límite de Manzana  
 --- Límite de Parcela  
 --- Límite de Construcciones  
 --- Mobiliario y aceras  
 --- Límite zona verde  
 --- Hidrografía

Domingo , 26 de Septiembre de 2010





# Ayuntamiento de El Puig

Inventario de Bienes al 31 de Diciembre de 2010

## Bienes Inmuebles (Epigrafe 1º)

### Fichas de Viales y otros Bienes Rústicos

Nº. Inv.: **5187** Nombre de la Finca: **Camino** Estado: **ALTA**

Naturaleza: **Rústica** Tipo: **Camino** Referencia Catastral: **46206A015090290000MK** Situación: Polígono 15 Parcela 9029

Linderos: Ved plano catastral incluido

Dominio: Uso Público

Cuenta del PGCP: 2010

Superficie (m2): 241,00

Longitud (m): 60,88

Anchura (m): 3,96

#### Característica del estado de conservación:

Asfaltado

Valor en Venta: **1,00 €**

#### Observaciones:

Empty box for observations.

Fecha de realización Inventario: 31/12/2010

Fecha de Alta en Inventario: 28/09/2010

GOBIERNO DE ESPAÑA MINISTERIO DE ECONOMÍA Y HACIENDA SECRETARÍA DE ESTADO DE HACIENDA Y PRESUPUESTOS SECRETARÍA GENERAL DE HACIENDA DIRECCIÓN GENERAL DEL CATASTRO Sede Electrónica del Catastro

### CONSULTA DESCRIPTIVA Y GRÁFICA DE DATOS CATASTRALES BIENES INMUEBLES DE NATURALEZA RÚSTICA

Municipio de PUIG Provincia de VALENCIA

INFORMACIÓN GRÁFICA E: 1/2000

REFERENCIA CATASTRAL DEL INMUEBLE 46206A015090290000MK

#### DATOS DEL INMUEBLE

LOCALIZACIÓN: Polígono 15 Parcela 9029 CAMINO. PUIG [VALENCIA]

USO LOCAL PRINCIPAL: Agrario [Vía de comunicación de dominio público 00] AÑO CONSTRUCCIÓN: --

COEFICIENTE DE PARTICIPACIÓN: 100,000000 SUPERFICIE CONSTRUIDA (m²): --

#### DATOS DE LA FINCA A LA QUE PERTENECE EL INMUEBLE

SITUACIÓN: Polígono 15 Parcela 9029 CAMINO. PUIG [VALENCIA]

SUPERFICIE CONSTRUIDA (m²): -- SUPERFICIE SUELO (m²): 241 TIPO DE FINCA: --

Este documento no es una certificación catastral, pero sus datos pueden ser verificados a través del "Acceso a datos catastrales no protegidos" de la SEC.

733,600 Coordenadas UTM, en metros. Domingo, 26 de Septiembre de 2010

- 733,600 Límite de Manzana
- Límite de Parcela
- Límite de Construcciones
- Mobiliario y aceras
- Límite zona verde
- Hidrografía



# Ayuntamiento de El Puig

Inventario de Bienes al 31 de Diciembre de 2010

## Bienes Inmuebles (Epigrafe 1º)

### Fichas de Viales y otros Bienes Rústicos

Nº. Inv.: **5188** Nombre de la Finca: **Camino** Estado: **ALTA**

Naturaleza: **Rústica** Tipo: **Camino** Referencia Catastral: **46206A015090300000MM** Situación: Polígono 15 Parcela 9030

Linderos: Ved plano catastral incluido

Dominio: Uso Público

Cuenta del PGCP: 2010

Superficie (m2): 373,00

Longitud (m): 85,85

Anchura (m): 4,34

#### Característica del estado de conservación:

Asfaltado

Valor en Venta: **1,00 €**

#### Observaciones:

Empty box for observations.

Fecha de realización Inventario: 31/12/2010

Fecha de Alta en Inventario: 28/09/2010

GOBIERNO DE ESPAÑA MINISTERIO DE ECONOMÍA Y HACIENDA SECRETARÍA DE ESTADO DE HACIENDA Y PRESUPUESTOS SECRETARÍA GENERAL DE HACIENDA DIRECCIÓN GENERAL DEL CATASTRO Sede Electrónica del Catastro

### CONSULTA DESCRIPTIVA Y GRÁFICA DE DATOS CATASTRALES BIENES INMUEBLES DE NATURALEZA RÚSTICA

Municipio de PUIG Provincia de VALENCIA

INFORMACIÓN GRÁFICA E: 1/2000

REFERENCIA CATASTRAL DEL INMUEBLE 46206A015090300000MM

#### DATOS DEL INMUEBLE

LOCALIZACIÓN: Polígono 15 Parcela 9030 CAMINO. PUIG [VALENCIA]

USO LOCAL PRINCIPAL: Agrario [Vía de comunicación de dominio público 00] AÑO CONSTRUCCIÓN: --

CODIFICANTE DE PARTICIPACIÓN: 100,000000 SUPERFICIE CONSTRUIDA (m²): --

#### DATOS DE LA FINCA A LA QUE PERTENECE EL INMUEBLE

SITUACIÓN: Polígono 15 Parcela 9030 CAMINO. PUIG [VALENCIA]

SUPERFICIE CONSTRUIDA (m²): -- SUPERFICIE SUELO (m²): 373 TIPO DE FINCA: Suelo sin edificar

Este documento no es una certificación catastral, pero sus datos pueden ser verificados a través del "Acceso a datos catastrales no protegidos" de la SEC.

733,800 Coordenadas UTM, en metros. Domingo, 26 de Septiembre de 2010

- 733,800 Límite de Manzana
- Límite de Parcela
- Límite de Construcciones
- Mobiliario y aceras
- Límite zona verde
- Hidrografía



# Ayuntamiento de El Puig

Inventario de Bienes al 31 de Diciembre de 2010

## Bienes Inmuebles (Epigrafe 1º)

### Fichas de Viales y otros Bienes Rústicos

Nº. Inv.: **5189** Nombre de la Finca: **CM CEBOLLETA** Estado: **ALTA**

Naturaleza: **Rústica** Tipo: **Camino** Referencia Catastral: **46206A015090350000MX** Situación: Polígono 15 Parcela 9035

Linderos: Ved plano catastral incluido

Dominio: Uso Público

Cuenta del PGCP: 2010

Superficie (m2): 631,00

Longitud (m): 310,46

Anchura (m): 2,03

#### Característica del estado de conservación:

Asfaltado

Valor en Venta: **1,00 €**

#### Observaciones:

Empty box for observations.

Fecha de realización Inventario: 31/12/2010

Fecha de Alta en Inventario: 28/09/2010

GOBIERNO DE ESPAÑA MINISTERIO DE ECONOMÍA Y HACIENDA SECRETARÍA DE ESTADO DE HACIENDA Y PRESUPUESTOS SECRETARÍA GENERAL DE HACIENDA DIRECCIÓN GENERAL DEL CATASTRO Sede Electrónica del Catastro

### CONSULTA DESCRIPTIVA Y GRÁFICA DE DATOS CATASTRALES BIENES INMUEBLES DE NATURALEZA RÚSTICA

Municipio de PUIG Provincia de VALENCIA

INFORMACIÓN GRÁFICA E: 1/3000

REFERENCIA CATASTRAL DEL INMUEBLE 46206A015090350000MX

**DATOS DEL INMUEBLE**

LOCALIZACIÓN: Polígono 15 Parcela 9035 CM CEBOLLETA. PUIG [VALENCIA]

USO LOCAL PRINCIPAL: Agrario [Vía de comunicación de dominio público 00] AÑO CONSTRUCCIÓN: --

COEFICIENTE DE PARTICIPACIÓN: 100,000000 SUPERFICIE CONSTRUIDA (m²): --

**DATOS DE LA FINCA A LA QUE PERTENECE EL INMUEBLE**

SITUACIÓN: Polígono 15 Parcela 9035 CM CEBOLLETA. PUIG [VALENCIA]

SUPERFICIE CONSTRUIDA (m²): -- SUPERFICIE SUELO (m²): 631 TIPO DE FINCA: --

Este documento no es una certificación catastral, pero sus datos pueden ser verificados a través del "Acceso a datos catastrales no protegidos" de la SEC.

Domingo, 26 de Septiembre de 2010

731,900 Coordenadas UTM, en metros.  
 --- Límite de Manzana  
 --- Límite de Parcela  
 --- Límite de Construcciones  
 --- Mobiliario y aceras  
 --- Límite zona verde  
 --- Hidrografía



# Ayuntamiento de El Puig

Inventario de Bienes al 31 de Diciembre de 2010

## Bienes Inmuebles (Epigrafe 1º)

### Fichas de Viales y otros Bienes Rústicos

Nº. Inv.: **5190** Nombre de la Finca: **CM CEBOLLETA** Estado: **ALTA**

Naturaleza: **Rústica** Tipo: **Camino** Referencia Catastral: **46206A015090360000MI** Situación: Polígono 15 Parcela 9036

Linderos: Ved plano catastral incluido

Dominio: Uso Público Cuenta del PGCP: 2010

Superficie (m2):	1.205,00
Longitud (m):	534,89
Anchura (m):	2,25

#### Característica del estado de conservación:

Asfaltado

Valor en Venta: **1,00 €**

#### Observaciones:

Fecha de realización Inventario: **31/12/2010**

Fecha de Alta en Inventario: **28/09/2010**

GOBIERNO DE ESPAÑA MINISTERIO DE ECONOMÍA Y HACIENDA SECRETARÍA DE ESTADO DE HACIENDA Y PRESUPUESTOS SECRETARÍA GENERAL DE HACIENDA DIRECCIÓN GENERAL DEL CATASTRO Sede Electrónica del Catastro

**REFERENCIA CATASTRAL DEL INMUEBLE**  
46206A015090360000MI

**DATOS DEL INMUEBLE**

LOCALIZACIÓN:  
Polígono 15 Parcela 9036  
CM CEBOLLETA. PUIG [VALENCIA]

USO LOCAL PRINCIPAL:  
Agrario [Vía de comunicación de dominio público 00] AÑO CONSTRUCCIÓN:

COFICIENTE DE PARTICIPACIÓN:  SUPERFICIE CONSTRUIDA (m²):

**DATOS DE LA FINCA A LA QUE PERTENECE EL INMUEBLE**

SITUACIÓN:  
Polígono 15 Parcela 9036  
CM CEBOLLETA. PUIG [VALENCIA]

SUPERFICIE CONSTRUIDA (m²):  SUPERFICIE SUELO (m²):  TIPO DE FINCA:

**CONSULTA DESCRIPTIVA Y GRÁFICA DE DATOS CATASTRALES BIENES INMUEBLES DE NATURALEZA RÚSTICA**  
Municipio de PUIG Provincia de VALENCIA  
INFORMACIÓN GRÁFICA E: 1/5000

Este documento no es una certificación catastral, pero sus datos pueden ser verificados a través del "Acceso a datos catastrales no protegidos" de la SEC.

732.200 Coordenadas UTM, en metros.  
 --- Límite de Manzana  
 --- Límite de Parcela  
 --- Límite de Construcciones  
 --- Mobiliario y aceras  
 --- Límite zona verde  
 --- Hidrografía

Domingo, 26 de Septiembre de 2010





# Ayuntamiento de El Puig

Inventario de Bienes al 31 de Diciembre de 2010

## Bienes Inmuebles (Epigrafe 1º)

### Fichas de Viales y otros Bienes Rústicos

Nº. Inv.: **5191** Nombre de la Finca: **CM SERVICIO** Estado: **ALTA**

Naturaleza: **Rústica** Tipo: **Camino** Referencia Catastral: **46206A015090370000MJ** Situación: Polígono 15 Parcela 9037

Linderos: Ved plano catastral incluido

Dominio: Uso Público Cuenta del PGCP: 2010

Superficie (m2): 2.486,00

Longitud (m): 498,27

Anchura (m): 4,99

#### Característica del estado de conservación:

Zahorra

Valor en Venta: **1,00 €**

#### Observaciones:

Empty box for observations.

Fecha de realización Inventario: 31/12/2010

Fecha de Alta en Inventario: 28/09/2010

GOBIERNO DE ESPAÑA MINISTERIO DE ECONOMÍA Y HACIENDA SECRETARÍA DE ESTADO DE HACIENDA Y PRESUPUESTOS SECRETARÍA GENERAL DE HACIENDA DIRECCIÓN GENERAL DEL CATASTRO Sede Electrónica del Catastro

**REFERENCIA CATASTRAL DEL INMUEBLE**  
46206A015090370000MJ

**DATOS DEL INMUEBLE**

LOCALIZACIÓN:  
Polígono 15 Parcela 9037  
CM SERVICIO. PUIG [VALENCIA]

USO LOCAL PRINCIPAL:  
Agrario [Vía de comunicación de dominio público 00] AÑO CONSTRUCCIÓN:

COEFICIENTE DE PARTICIPACIÓN: 100,000000 SUPERFICIE CONSTRUIDA (m²):

**DATOS DE LA FINCA A LA QUE PERTENECE EL INMUEBLE**

SITUACIÓN:  
Polígono 15 Parcela 9037  
CM SERVICIO. PUIG [VALENCIA]

SUPERFICIE CONSTRUIDA (m²): -- SUPERFICIE SUELO (m²): 2.486 TIPO DE FINCA: --

**CONSULTA DESCRIPTIVA Y GRÁFICA DE DATOS CATASTRALES BIENES INMUEBLES DE NATURALEZA RÚSTICA**  
Municipio de PUIG Provincia de VALENCIA  
INFORMACIÓN GRÁFICA E: 1/5000

Este documento no es una certificación catastral, pero sus datos pueden ser verificados a través del "Acceso a datos catastrales no protegidos" de la SEC.

732.600 Coordenadas UTM, en metros. Domingo, 26 de Septiembre de 2010

- Límite de Manzana
- Límite de Parcela
- Límite de Construcciones
- Mobiliario y aceras
- Límite zona verde
- Hidrografía



# Ayuntamiento de El Puig

Inventario de Bienes al 31 de Diciembre de 2010

## Bienes Inmuebles (Epigrafe 1º)

### Fichas de Viales y otros Bienes Rústicos

Nº. Inv.: **5192** Nombre de la Finca: **CM SERVICIO** Estado: **ALTA**

Naturaleza: **Rústica** Tipo: **Camino** Referencia Catastral: **46206A015090380000ME** Situación: Polígono 15 Parcela 9038

Linderos: Ved plano catastral incluido

Dominio: Uso Público

Cuenta del PGCP: 2010

Superficie (m2): 3.168,00

Longitud (m): 736,45

Anchura (m): 4,30

#### Característica del estado de conservación:

Zahorra

Valor en Venta: **1,00 €**

#### Observaciones:

Empty box for observations.

Fecha de realización Inventario: 31/12/2010

Fecha de Alta en Inventario: 28/09/2010

GOBIERNO DE ESPAÑA MINISTERIO DE ECONOMÍA Y HACIENDA SECRETARÍA DE ESTADO DE HACIENDA Y PRESUPUESTOS SECRETARÍA GENERAL DE HACIENDA DIRECCIÓN GENERAL DEL CATASTRO Sede Electrónica del Catastro

**REFERENCIA CATASTRAL DEL INMUEBLE**  
46206A015090380000ME

**DATOS DEL INMUEBLE**

LOCALIZACIÓN:  
Polígono 15 Parcela 9038  
CM SERVICIO. PUIG [VALENCIA]

USO LOCAL PRINCIPAL:  
Agrario [Vía de comunicación de dominio público 00] AÑO CONSTRUCCIÓN: --

COEFICIENTE DE PARTICIPACIÓN: 100,000000 SUPERFICIE CONSTRUIDA (m²): --

**DATOS DE LA FINCA A LA QUE PERTENECE EL INMUEBLE**

SITUACIÓN:  
Polígono 15 Parcela 9038  
CM SERVICIO. PUIG [VALENCIA]

SUPERFICIE CONSTRUIDA (m²): -- SUPERFICIE SUELO (m²): 3.168 TIPO DE FINCA: --

**CONSULTA DESCRIPTIVA Y GRÁFICA DE DATOS CATASTRALES BIENES INMUEBLES DE NATURALEZA RÚSTICA**  
Municipio de PUIG Provincia de VALENCIA  
E: 1/5000

Este documento no es una certificación catastral, pero sus datos pueden ser verificados a través del "Acceso a datos catastrales no protegidos" de la SEC.

Domingo, 26 de Septiembre de 2010

732.800 Coordenadas UTM, en metros.  
 --- Límite de Manzana  
 --- Límite de Parcela  
 --- Límite de Construcciones  
 --- Mobiliario y aceras  
 --- Límite zona verde  
 --- Hidrografía



Nº. Inv.: **5193** Nombre de la Finca: **Camino** Estado: **ALTA**

Naturaleza: **Rústica** Tipo: **Camino** Referencia Catastral: **46206A015090400000MJ** Situación: Polígono 15 Parcela 9040

Linderos: Ved plano catastral incluido

Dominio: Uso Público Cuenta del PGCP: 2010

Superficie (m2):	1.751,00
Longitud (m):	437,21
Anchura (m):	4,00

**Característica del estado de conservación:**

Asfaltado

Valor en Venta: **1,00 €**

**Observaciones:**

Fecha de realización Inventario: **31/12/2010**

Fecha de Alta en Inventario: **28/09/2010**

GOBIERNO DE ESPAÑA MINISTERIO DE ECONOMÍA Y HACIENDA SECRETARÍA DE ESTADO DE HACIENDA Y PRESUPUESTOS SECRETARÍA GENERAL DE HACIENDA DIRECCIÓN GENERAL DEL CATASTRO Sede Electrónica del Catastro

**CONSULTA DESCRIPTIVA Y GRÁFICA DE DATOS CATASTRALES BIENES INMUEBLES DE NATURALEZA RÚSTICA**  
Municipio de PUIG Provincia de VALENCIA

REFERENCIA CATASTRAL DEL INMUEBLE **46206A015090400000MJ**

**DATOS DEL INMUEBLE**

LOCALIZACIÓN: Polígono 15 Parcela 9040 CAMINO. PUIG [VALENCIA]

USO LOCAL PRINCIPAL: Agrario [Vía de comunicación de dominio público 00] AÑO CONSTRUCCIÓN: --

CODIFICANTE DE PARTICIPACIÓN: 100,000000 SUPERFICIE CONSTRUIDA (m²): --

**DATOS DE LA FINCA A LA QUE PERTENECE EL INMUEBLE**

SITUACIÓN: Polígono 15 Parcela 9040 CAMINO. PUIG [VALENCIA]

SUPERFICIE CONSTRUIDA (m²): -- SUPERFICIE SUELO (m²): 1.751 TIPO DE FINCA: --

INFORMACIÓN GRÁFICA E: 1/4000

Este documento no es una certificación catastral, pero sus datos pueden ser verificados a través del "Acceso a datos catastrales no protegidos" de la SEC.

732,800 Coordenadas UTM, en metros. Domingo, 26 de Septiembre de 2010

- 732,800 Límite de Manzana
- Límite de Parcela
- Límite de Construcciones
- Mobiliario y aceras
- Límite zona verde
- Hidrografía



# Ayuntamiento de El Puig

Inventario de Bienes al 31 de Diciembre de 2010

## Bienes Inmuebles (Epigrafe 1º)

### Fichas de Viales y otros Bienes Rústicos

Nº. Inv.: **5194** Nombre de la Finca: **Camino** Estado: **ALTA**

Naturaleza: **Rústica** Tipo: **Camino** Referencia Catastral: **46206A015090410000ME** Situación: Polígono 15 Parcela 9041

Linderos: Ved plano catastral incluido

Dominio: Uso Público Cuenta del PGCP: 2000

Superficie (m2):	687,00
Longitud (m):	227,13
Anchura (m):	3,02

#### Característica del estado de conservación:

Tierra natural

Valor en Venta: **1,00 €**

#### Observaciones:

SECRETARÍA DE ESTADO DE HACIENDA Y PRESUPUESTOS  
SECRETARÍA GENERAL DE HACIENDA  
DIRECCIÓN GENERAL DEL CATASTRO  
Sede Electrónica del Catastro

### CONSULTA DESCRIPTIVA Y GRÁFICA DE DATOS CATASTRALES BIENES INMUEBLES DE NATURALEZA RÚSTICA

Municipio de PUIG Provincia de VALENCIA

**REFERENCIA CATASTRAL DEL INMUEBLE**  
**46206A015090410000ME**

#### DATOS DEL INMUEBLE

LOCALIZACIÓN:  
Polígono 15 Parcela 9041  
CAMINO. PUIG [VALENCIA]

USO LOCAL PRINCIPAL:  
Agrario [Vía de comunicación de dominio público 00]

COEFICIENTE DE PARTICIPACIÓN: 100,000000 SUPERFICIE CONSTRUIDA (m²): --

AÑO CONSTRUCCIÓN: --

#### DATOS DE LA FINCA A LA QUE PERTENECE EL INMUEBLE

SITUACIÓN:  
Polígono 15 Parcela 9041  
CAMINO. PUIG [VALENCIA]

SUPERFICIE CONSTRUIDA (m²): -- SUPERFICIE SUELO (m²): 687 TIPO DE FINCA: --

Este documento no es una certificación catastral, pero sus datos pueden ser verificados a través del "Acceso a datos catastrales no protegidos" de la SEC.

Domingo, 26 de Septiembre de 2010

Fecha de realización Inventario: 31/12/2010

Fecha de Alta en Inventario: 28/09/2010





# Ayuntamiento de El Puig

Inventario de Bienes al 31 de Diciembre de 2010

## Bienes Inmuebles (Epigrafe 1º)

### Fichas de Viales y otros Bienes Rústicos

Nº. Inv.: **5195** Nombre de la Finca: **Camino** Estado: **ALTA**

Naturaleza: **Rústica** Tipo: **Camino** Referencia Catastral: **46206A015090420000MS** Situación: Polígono 15 Parcela 9042

Linderos: Ved plano catastral incluido

Dominio: Uso Público

Cuenta del PGCP: **2000**

Superficie (m2): 397,00

Longitud (m): 127,70

Anchura (m): 3,11

#### Característica del estado de conservación:

Tierra natural

Valor en Venta: **1,00 €**

#### Observaciones:

Empty box for observations.

Fecha de realización Inventario: **31/12/2010**

Fecha de Alta en Inventario: **28/09/2010**

GOBIERNO DE ESPAÑA MINISTERIO DE ECONOMÍA Y HACIENDA SECRETARÍA DE ESTADO DE HACIENDA Y PRESUPUESTOS SECRETARÍA GENERAL DE HACIENDA DIRECCIÓN GENERAL DEL CATASTRO Sede Electrónica del Catastro

### CONSULTA DESCRIPTIVA Y GRÁFICA DE DATOS CATASTRALES BIENES INMUEBLES DE NATURALEZA RÚSTICA

Municipio de PUIG Provincia de VALENCIA

INFORMACIÓN GRÁFICA E: 1/2000

REFERENCIA CATASTRAL DEL INMUEBLE **46206A015090420000MS**

**DATOS DEL INMUEBLE**

LOCALIZACIÓN: Polígono 15 Parcela 9042 CAMINO. PUIG [VALENCIA]

USO LOCAL PRINCIPAL: Agrario [Vía de comunicación de dominio público 00] AÑO CONSTRUCCIÓN: --

COEFICIENTE DE PARTICIPACIÓN: 100,000000 SUPERFICIE CONSTRUIDA (m²): --

**DATOS DE LA FINCA A LA QUE PERTENECE EL INMUEBLE**

SITUACIÓN: Polígono 15 Parcela 9042 CAMINO. PUIG [VALENCIA]

SUPERFICIE CONSTRUIDA (m²): -- SUPERFICIE SUELO (m²): 397 TIPO DE FINCA: --

Este documento no es una certificación catastral, pero sus datos pueden ser verificados a través del "Acceso a datos catastrales no protegidos" de la SEC.

732,900 Coordenadas UTM, en metros. Domingo, 26 de Septiembre de 2010

- 732,900 Límite de Manzana
- Límite de Parcela
- Límite de Construcciones
- Mobiliario y aceras
- Límite zona verde
- Hidrografía



# Ayuntamiento de El Puig

Inventario de Bienes al 31 de Diciembre de 2010

## Bienes Inmuebles (Epigrafe 1º)

### Fichas de Viales y otros Bienes Rústicos

Nº. Inv.: **5196**

Nombre de la Finca: **CM DE LA TANCA**

Estado: **ALTA**

Naturaleza: **Rústica**

Tipo: **Camino**

Referencia Catastral: **46206A015090430000MZ**

Situación: **Polígono 15 Parcela 9043**

Linderos: Ved plano catastral incluido

Dominio: **Uso Público**

Cuenta del PGCP: **2010**

Superficie (m2): 803,00

Longitud (m): 392,64

Anchura (m): 2,05

#### Característica del estado de conservación:

Asfaltado

Valor en Venta: **1,00 €**

#### Observaciones:

Empty box for observations.

Fecha de realización Inventario: **31/12/2010**

Fecha de Alta en Inventario: **28/09/2010**

GOBIERNO DE ESPAÑA, MINISTERIO DE ECONOMÍA Y HACIENDA, SECRETARÍA DE ESTADO DE HACIENDA Y PRESUPUESTOS, SECRETARÍA GENERAL DE HACIENDA, DIRECCIÓN GENERAL DEL CATASTRO, Sede Electrónica del Catastro

### CONSULTA DESCRIPTIVA Y GRÁFICA DE DATOS CATASTRALES BIENES INMUEBLES DE NATURALEZA RÚSTICA

Municipio de PUIG Provincia de VALENCIA

INFORMACIÓN GRÁFICA E: 1/4000

REFERENCIA CATASTRAL DEL INMUEBLE **46206A015090430000MZ**

**DATOS DEL INMUEBLE**

LOCALIZACIÓN: Polígono 15 Parcela 9043  
CM TANCA, PUIG [VALENCIA]

USO LOCAL PRINCIPAL: Agrario [Vía de comunicación de dominio público 00] AÑO CONSTRUCCIÓN: --

COEFICIENTE DE PARTICIPACIÓN: 100,000000 SUPERFICIE CONSTRUIDA (m²): --

**DATOS DE LA FINCA A LA QUE PERTENECE EL INMUEBLE**

SITUACIÓN: Polígono 15 Parcela 9043  
CM TANCA, PUIG [VALENCIA]

SUPERFICIE CONSTRUIDA (m²): -- SUPERFICIE SUELO (m²): 803 TIPO DE FINCA: --

Este documento no es una certificación catastral, pero sus datos pueden ser verificados a través del "Acceso a datos catastrales no protegidos" de la SEC.

732,400 Coordenadas UTM, en metros.  
 --- Límite de Manzana  
 --- Límite de Parcela  
 --- Límite de Construcciones  
 --- Mobiliario y aceras  
 --- Límite zona verde  
 --- Hidrografía

Domingo, 26 de Septiembre de 2010



# Ayuntamiento de El Puig

Inventario de Bienes al 31 de Diciembre de 2010

## Bienes Inmuebles (Epigrafe 1º)

### Fichas de Viales y otros Bienes Rústicos

Nº. Inv.: **5197** Nombre de la Finca: **CM PELE** Estado: **ALTA**

Naturaleza: **Rústica** Tipo: **Camino** Referencia Catastral: **46206A015090440000MU** Situación: Polígono 15 Parcela 9044

Linderos: Ved plano catastral incluido

Dominio: Uso Público

Cuenta del PGCP: 2010

Superficie (m2): 454,00

Longitud (m): 201,25

Anchura (m): 2,26

#### Característica del estado de conservación:

Asfaltado

Valor en Venta: **1,00 €**

#### Observaciones:

GOBIERNO DE ESPAÑA MINISTERIO DE ECONOMÍA Y HACIENDA SECRETARÍA DE ESTADO DE HACIENDA Y PRESUPUESTOS SECRETARÍA GENERAL DE HACIENDA DIRECCIÓN GENERAL DEL CATASTRO Sede Electrónica del Catastro

### CONSULTA DESCRIPTIVA Y GRÁFICA DE DATOS CATASTRALES BIENES INMUEBLES DE NATURALEZA RÚSTICA

Municipio de PUIG Provincia de VALENCIA

INFORMACIÓN GRÁFICA E: 1/2000

**REFERENCIA CATASTRAL DEL INMUEBLE**  
46206A015090440000MU

**DATOS DEL INMUEBLE**

LOCALIZACIÓN:  
Polígono 15 Parcela 9044  
CM PELE. PUIG [VALENCIA]

USO LOCAL PRINCIPAL:  
Agrario [Vía de comunicación de dominio público 00] AÑO CONSTRUCCIÓN:

COEFICIENTE DE PARTICIPACIÓN: 100,000000 SUPERFICIE CONSTRUIDA (m²): --

**DATOS DE LA FINCA A LA QUE PERTENECE EL INMUEBLE**

SITUACIÓN:  
Polígono 15 Parcela 9044  
CM PELE. PUIG [VALENCIA]

SUPERFICIE CONSTRUIDA (m²): -- SUPERFICIE SUELO (m²): 454 TIPO DE FINCA: --

Este documento no es una certificación catastral, pero sus datos pueden ser verificados a través del "Acceso a datos catastrales no protegidos" de la SEC.

732,400 Coordenadas UTM, en metros.  
 --- Límite de Manzana  
 --- Límite de Parcela  
 --- Límite de Construcciones  
 --- Mobiliario y aceras  
 --- Límite zona verde  
 --- Hidrografía

Domingo, 26 de Septiembre de 2010



# Ayuntamiento de El Puig

Inventario de Bienes al 31 de Diciembre de 2010

## Bienes Inmuebles (Epigrafe 1º)

### Fichas de Viales y otros Bienes Rústicos

Nº. Inv.: **5198** Nombre de la Finca: **Camino** Estado: **ALTA**

Naturaleza: **Rústica** Tipo: **Camino** Referencia Catastral: **46206A015090450000MH** Situación: Polígono 15 Parcela 9045

Linderos: Ved plano catastral incluido

Dominio: Uso Público

Cuenta del PGCP: 2000

Superficie (m2): 1.356,00

Longitud (m): 323,40

Anchura (m): 4,19

#### Característica del estado de conservación:

Tierra natural

Valor en Venta: **1,00 €**

#### Observaciones:

Empty box for observations.

Fecha de realización Inventario: 31/12/2010

Fecha de Alta en Inventario: 28/09/2010

GOBIERNO DE ESPAÑA MINISTERIO DE ECONOMÍA Y HACIENDA SECRETARÍA DE ESTADO DE HACIENDA Y PRESUPUESTOS SECRETARÍA GENERAL DE HACIENDA DIRECCIÓN GENERAL DEL CATASTRO Sede Electrónica del Catastro

### CONSULTA DESCRIPTIVA Y GRÁFICA DE DATOS CATASTRALES BIENES INMUEBLES DE NATURALEZA RÚSTICA

Municipio de PUIG Provincia de VALENCIA

INFORMACIÓN GRÁFICA E: 1/2500

REFERENCIA CATASTRAL DEL INMUEBLE 46206A015090450000MH

**DATOS DEL INMUEBLE**

LOCALIZACIÓN: Polígono 15 Parcela 9045 CAMINO. PUIG [VALENCIA]

USO LOCAL PRINCIPAL: Agrario [Vía de comunicación de dominio público 00] AÑO CONSTRUCCIÓN: --

COEFICIENTE DE PARTICIPACIÓN: 100,000000 SUPERFICIE CONSTRUIDA (m²): --

**DATOS DE LA FINCA A LA QUE PERTENECE EL INMUEBLE**

SITUACIÓN: Polígono 15 Parcela 9045 CAMINO. PUIG [VALENCIA]

SUPERFICIE CONSTRUIDA (m²): -- SUPERFICIE SUELO (m²): 1.356 TIPO DE FINCA: --

Este documento no es una certificación catastral, pero sus datos pueden ser verificados a través del "Acceso a datos catastrales no protegidos" de la SEC.

Domingo, 26 de Septiembre de 2010

732,400 Coordenadas UTM, en metros.  
 --- Límite de Manzana  
 --- Límite de Parcela  
 --- Límite de Construcciones  
 --- Mobiliario y aceras  
 --- Límite zona verde  
 --- Hidrografía



# Ayuntamiento de El Puig

Inventario de Bienes al 31 de Diciembre de 2010

## Bienes Inmuebles (Epigrafe 1º)

### Fichas de Viales y otros Bienes Rústicos

Nº. Inv.: **5199** Nombre de la Finca: **Camino** Estado: **ALTA**

Naturaleza: **Rústica** Tipo: **Camino** Referencia Catastral: **46206A015090460000MW** Situación: Polígono 15 Parcela 9046

Linderos: Ved plano catastral incluido

Dominio: Uso Público

Cuenta del PGCP: 2000

Superficie (m2): 2.310,00

Longitud (m): 586,67

Anchura (m): 3,94

#### Característica del estado de conservación:

Tierra natural

Valor en Venta: **1,00 €**

#### Observaciones:

Empty box for observations.

Fecha de realización Inventario: 31/12/2010

Fecha de Alta en Inventario: 28/09/2010

GOBIERNO DE ESPAÑA MINISTERIO DE ECONOMÍA Y HACIENDA SECRETARÍA DE ESTADO DE HACIENDA Y PRESUPUESTOS SECRETARÍA GENERAL DE HACIENDA DIRECCIÓN GENERAL DEL CATASTRO Sede Electrónica del Catastro

**REFERENCIA CATASTRAL DEL INMUEBLE**  
46206A015090460000MW

**DATOS DEL INMUEBLE**

LOCALIZACIÓN:  
Polígono 15 Parcela 9046  
CAMINO. PUIG [VALENCIA]

USO LOCAL PRINCIPAL:  
Agrario [Vía de comunicación de dominio público 00] AÑO CONSTRUCCIÓN: --

COEFICIENTE DE PARTICIPACIÓN: 100,000000 SUPERFICIE CONSTRUIDA (m²): --

**DATOS DE LA FINCA A LA QUE PERTENECE EL INMUEBLE**

SITUACIÓN:  
Polígono 15 Parcela 9046  
CAMINO. PUIG [VALENCIA]

SUPERFICIE CONSTRUIDA (m²): -- SUPERFICIE SUELO (m²): 2.310 TIPO DE FINCA: --

**CONSULTA DESCRIPTIVA Y GRÁFICA DE DATOS CATASTRALES BIENES INMUEBLES DE NATURALEZA RÚSTICA**  
Municipio de PUIG Provincia de VALENCIA

INFORMACIÓN GRÁFICA E: 1/3000

Este documento no es una certificación catastral, pero sus datos pueden ser verificados a través del "Acceso a datos catastrales no protegidos" de la SEC.

732.400 Coordenadas UTM, en metros. Domingo, 26 de Septiembre de 2010

- 732.400 Coordenadas UTM, en metros.
- Limite de Manzana
- Limite de Parcela
- Limite de Construcciones
- Mobiliario y aceras
- Limite zona verde
- Hidrografía





# Ayuntamiento de El Puig

Inventario de Bienes al 31 de Diciembre de 2010

## Bienes Inmuebles (Epigrafe 1º)

### Fichas de Viales y otros Bienes Rústicos

Nº. Inv.: **5200** Nombre de la Finca: **Camino** Estado: **ALTA**

Naturaleza: **Rústica** Tipo: **Camino** Referencia Catastral: **46206A015090470000MA** Situación: Polígono 15 Parcela 9047

Linderos: Ved plano catastral incluido

Dominio: Uso Público

Cuenta del PGCP: **2000**

Superficie (m2): 1.473,00

Longitud (m): 364,17

Anchura (m): 4,04

#### Característica del estado de conservación:

Tierra natural

Valor en Venta: **1,00 €**

#### Observaciones:

Empty box for observations.

Fecha de realización Inventario: **31/12/2010**

Fecha de Alta en Inventario: **28/09/2010**

GOBIERNO DE ESPAÑA MINISTERIO DE ECONOMÍA Y HACIENDA SECRETARÍA DE ESTADO DE HACIENDA Y PRESUPUESTOS SECRETARÍA GENERAL DE HACIENDA DIRECCIÓN GENERAL DEL CATASTRO Sede Electrónica del Catastro

### CONSULTA DESCRIPTIVA Y GRÁFICA DE DATOS CATASTRALES BIENES INMUEBLES DE NATURALEZA RÚSTICA

Municipio de PUIG Provincia de VALENCIA

INFORMACIÓN GRÁFICA E: 1/2500

REFERENCIA CATASTRAL DEL INMUEBLE **46206A015090470000MA**

#### DATOS DEL INMUEBLE

LOCALIZACIÓN: Polígono 15 Parcela 9047 CAMINO. PUIG [VALENCIA]

USO LOCAL PRINCIPAL: Agrario [Vía de comunicación de dominio público 00] AÑO CONSTRUCCIÓN: --

CODIFICANTE DE PARTICIPACIÓN: 100,000000 SUPERFICIE CONSTRUIDA (m²): --

#### DATOS DE LA FINCA A LA QUE PERTENECE EL INMUEBLE

SITUACIÓN: Polígono 15 Parcela 9047 CAMINO. PUIG [VALENCIA]

SUPERFICIE CONSTRUIDA (m²): -- SUPERFICIE SUELO (m²): 1.473 TIPO DE FINCA: --

Este documento no es una certificación catastral, pero sus datos pueden ser verificados a través del "Acceso a datos catastrales no protegidos" de la SEC.

732,100 Coordenadas UTM, en metros.  
 --- Límite de Manzana  
 --- Límite de Parcela  
 --- Límite de Construcciones  
 --- Mobiliario y aceras  
 --- Límite zona verde  
 --- Hidrografía

Domingo, 26 de Septiembre de 2010



# Ayuntamiento de El Puig

Inventario de Bienes al 31 de Diciembre de 2010

## Bienes Inmuebles (Epigrafe 1º)

### Fichas de Viales y otros Bienes Rústicos

Nº. Inv.: **5201** Nombre de la Finca: **Camino** Estado: **ALTA**

Naturaleza: **Rústica** Tipo: **Camino** Referencia Catastral: **46206A015090590000MM** Situación: Polígono 15 Parcela 9059

Linderos: Ved plano catastral incluido

Dominio: Uso Público

Cuenta del PGCP: 2010

Superficie (m2): 628,00

Longitud (m): 298,55

Anchura (m): 2,10

#### Característica del estado de conservación:

Asfaltado

Valor en Venta: **1,00 €**

#### Observaciones:

Empty box for observations.

Fecha de realización Inventario: 31/12/2010

Fecha de Alta en Inventario: 28/09/2010

GOBIERNO DE ESPAÑA MINISTERIO DE ECONOMÍA Y HACIENDA SECRETARÍA DE ESTADO DE HACIENDA Y PRESUPUESTOS SECRETARÍA GENERAL DE HACIENDA DIRECCIÓN GENERAL DEL CATASTRO Sede Electrónica del Catastro

### CONSULTA DESCRIPTIVA Y GRÁFICA DE DATOS CATASTRALES BIENES INMUEBLES DE NATURALEZA RÚSTICA

Municipio de PUIG Provincia de VALENCIA

REFERENCIA CATASTRAL DEL INMUEBLE: 46206A015090590000MM

**DATOS DEL INMUEBLE**

LOCALIZACIÓN: Polígono 15 Parcela 9059 CAMINO. PUIG [VALENCIA]

USO LOCAL PRINCIPAL: Agrario [Vía de comunicación de dominio público 00] AÑO CONSTRUCCIÓN: --

COEFICIENTE DE PARTICIPACIÓN: 100,000000 SUPERFICIE CONSTRUIDA (m²): --

**DATOS DE LA FINCA A LA QUE PERTENECE EL INMUEBLE**

SITUACIÓN: Polígono 15 Parcela 9059 CAMINO. PUIG [VALENCIA]

SUPERFICIE CONSTRUIDA (m²): -- SUPERFICIE SUELO (m²): 628 TIPO DE FINCA: --

INFORMACIÓN GRÁFICA E: 1/3000

Este documento no es una certificación catastral, pero sus datos pueden ser verificados a través del "Acceso a datos catastrales no protegidos" de la SEC.

732,000 Coordenadas UTM, en metros.  
 --- Límite de Manzana  
 --- Límite de Parcela  
 --- Límite de Construcciones  
 --- Mobiliario y aceras  
 --- Límite zona verde  
 --- Hidrografía

Domingo, 26 de Septiembre de 2010



# Ayuntamiento de El Puig

Inventario de Bienes al 31 de Diciembre de 2010

## Bienes Inmuebles (Epigrafe 1º)

### Fichas de Viales y otros Bienes Rústicos

Nº. Inv.: **5202** Nombre de la Finca: **CM DE LA TANCA** Estado: **ALTA**

Naturaleza: **Rústica** Tipo: **Camino** Referencia Catastral: **46206A016090040000MM** Situación: Polígono 16 Parcela 9004

Linderos: Ved plano catastral incluido

Dominio: Uso Público

Cuenta del PGCP: 2010

Superficie (m2): 6.231,00

Longitud (m): 1.356,05

Anchura (m): 4,59

#### Característica del estado de conservación:

Asfaltado

Valor en Venta: **1,00 €**

#### Observaciones:

GOBIERNO DE ESPAÑA MINISTERIO DE ECONOMÍA Y HACIENDA SECRETARÍA DE ESTADO DE HACIENDA Y PRESUPUESTOS SECRETARÍA GENERAL DE HACIENDA DIRECCIÓN GENERAL DEL CATASTRO Sede Electrónica del Catastro

**REFERENCIA CATASTRAL DEL INMUEBLE**  
46206A016090040000MM

**DATOS DEL INMUEBLE**

LOCALIZACIÓN:  
Polígono 16 Parcela 9004  
CM TANCA, PUIG [VALENCIA]

USO LOCAL PRINCIPAL:  
Agrario [Vía de comunicación de dominio público 00] AÑO CONSTRUCCIÓN:

COEFICIENTE DE PARTICIPACIÓN: 100,000000 SUPERFICIE CONSTRUIDA (m²): \*\*

**DATOS DE LA FINCA A LA QUE PERTENECE EL INMUEBLE**

SITUACIÓN:  
Polígono 16 Parcela 9004  
CM TANCA, PUIG [VALENCIA]

SUPERFICIE CONSTRUIDA (m²): \*\* SUPERFICIE SUELO (m²): 6.231 TIPO DE FINCA: Suelo sin edificar

**CONSULTA DESCRIPTIVA Y GRÁFICA DE DATOS CATASTRALES BIENES INMUEBLES DE NATURALEZA RÚSTICA**  
Municipio de PUIG Provincia de VALENCIA  
INFORMACIÓN GRÁFICA E: 1/15000

Este documento no es una certificación catastral, pero sus datos pueden ser verificados a través del "Acceso a datos catastrales no protegidos" de la SEC.

734,000 Coor. UTM, en metros.  
— Límite de Manzana  
— Límite de Parcela  
— Límite de Construcciones  
— Mobiliario y aceras  
— Límite zona verde  
— Hidrografía

Domingo, 26 de Septiembre de 2010

Fecha de realización Inventario: 31/12/2010

Fecha de Alta en Inventario: 28/09/2010





# Ayuntamiento de El Puig

Inventario de Bienes al 31 de Diciembre de 2010

## Bienes Inmuebles (Epigrafe 1º)

### Fichas de Viales y otros Bienes Rústicos

Nº. Inv.: **5203** Nombre de la Finca: **Camino** Estado: **ALTA**

Naturaleza: **Rústica** Tipo: **Camino** Referencia Catastral: **46206A016090060000MK** Situación: Polígono 16 Parcela 9006

Linderos: Ved plano catastral incluido

Dominio: Uso Público

Cuenta del PGCP: 2010

Superficie (m2): 4.204,00

Longitud (m): 0,00

Anchura (m):

#### Característica del estado de conservación:

Asfaltado

Valor en Venta: **1,00 €**

#### Observaciones:

No hay cartografía, está en el límite con la zona urbana en la playa, Urb Puigval-Ribera.  
Corregir el catastro para añadir cartografía a esta referencia catastral.



Fecha de realización Inventario: 31/12/2010

Fecha de Alta en Inventario: 28/09/2010



# Ayuntamiento de El Puig

Inventario de Bienes al 31 de Diciembre de 2010

## Bienes Inmuebles (Epigrafe 1º)

### Fichas de Viales y otros Bienes Rústicos

Nº. Inv.: **5204** Nombre de la Finca: **Camino** Estado: **ALTA**

Naturaleza: **Rústica** Tipo: **Camino** Referencia Catastral: **46206A016090070000MR** Situación: Polígono 16 Parcela 9007

Linderos: Ved plano catastral incluido

Dominio: Uso Público Cuenta del PGCP: 2010

Superficie (m2): 3.982,00

Longitud (m): 953,24

Anchura (m): 4,18

#### Característica del estado de conservación:

Zahorra

Valor en Venta: **1,00 €**

#### Observaciones:

Empty box for observations.

Fecha de realización Inventario: 31/12/2010

Fecha de Alta en Inventario: 28/09/2010

GOBIERNO DE ESPAÑA MINISTERIO DE ECONOMÍA Y HACIENDA SECRETARÍA DE ESTADO DE HACIENDA Y PRESUPUESTOS SECRETARÍA GENERAL DE HACIENDA DIRECCIÓN GENERAL DEL CATASTRO Sede Electrónica del Catastro

**REFERENCIA CATASTRAL DEL INMUEBLE**  
46206A016090070000MR

**DATOS DEL INMUEBLE**

LOCALIZACIÓN:  
Polígono 16 Parcela 9007  
CAMINO. PUIG [VALENCIA]

USO LOCAL PRINCIPAL:  
Agrario [Vía de comunicación de dominio público 00] AÑO CONSTRUCCIÓN:

COEFICIENTE DE PARTICIPACIÓN: 100,000000 SUPERFICIE CONSTRUÍDA (m²): --

**DATOS DE LA FINCA A LA QUE PERTENECE EL INMUEBLE**

SITUACIÓN:  
Polígono 16 Parcela 9007  
CAMINO. PUIG [VALENCIA]

SUPERFICIE CONSTRUÍDA (m²): -- SUPERFICIE SUELO (m²): 3.982 TIPO DE FINCA: --

**CONSULTA DESCRIPTIVA Y GRÁFICA DE DATOS CATASTRALES BIENES INMUEBLES DE NATURALEZA RÚSTICA**  
Municipio de PUIG Provincia de VALENCIA  
E: 1/5000

Este documento no es una certificación catastral, pero sus datos pueden ser verificados a través del "Acceso a datos catastrales no protegidos" de la SEC.

Domingo, 26 de Septiembre de 2010

733,600 Coordenadas UTM, en metros.  
 --- Límite de Manzana  
 --- Límite de Parcela  
 --- Límite de Construcciones  
 --- Mobiliario y aceras  
 --- Límite zona verde  
 --- Hidrografía



# Ayuntamiento de El Puig

Inventario de Bienes al 31 de Diciembre de 2010

## Bienes Inmuebles (Epigrafe 1º)

### Fichas de Viales y otros Bienes Rústicos

Nº. Inv.: **5205** Nombre de la Finca: **Camino** Estado: **ALTA**

Naturaleza: **Rústica** Tipo: **Camino** Referencia Catastral: **46206A016090080000MD** Situación: Polígono 16 Parcela 9008

Linderos: Ved plano catastral incluido

Dominio: Uso Público

Cuenta del PGCP: 2000

Superficie (m2): 749,00

Longitud (m): 184,94

Anchura (m): 4,05

#### Característica del estado de conservación:

Tierra natural

Valor en Venta: **1,00 €**

#### Observaciones:

Empty box for observations.

Fecha de realización Inventario: 31/12/2010

Fecha de Alta en Inventario: 28/09/2010

GOBIERNO DE ESPAÑA MINISTERIO DE ECONOMÍA Y HACIENDA SECRETARÍA DE ESTADO DE HACIENDA Y PRESUPUESTOS SECRETARÍA GENERAL DE HACIENDA DIRECCIÓN GENERAL DEL CATASTRO Sede Electrónica del Catastro

### CONSULTA DESCRIPTIVA Y GRÁFICA DE DATOS CATASTRALES BIENES INMUEBLES DE NATURALEZA RÚSTICA

Municipio de PUIG Provincia de VALENCIA E: 1/2000

INFORMACIÓN GRÁFICA

REFERENCIA CATASTRAL DEL INMUEBLE 46206A016090080000MD

**DATOS DEL INMUEBLE**

LOCALIZACIÓN: Polígono 16 Parcela 9008 CAMINO. PUIG [VALENCIA]

USO LOCAL PRINCIPAL: Agrario [Vía de comunicación de dominio público 00] AÑO CONSTRUCCIÓN: --

COEFICIENTE DE PARTICIPACIÓN: 100,000000 SUPERFICIE CONSTRUIDA (m²): --

**DATOS DE LA FINCA A LA QUE PERTENECE EL INMUEBLE**

SITUACIÓN: Polígono 16 Parcela 9008 CAMINO. PUIG [VALENCIA]

SUPERFICIE CONSTRUIDA (m²): -- SUPERFICIE SUELO (m²): 749 TIPO DE FINCA: --

Este documento no es una certificación catastral, pero sus datos pueden ser verificados a través del "Acceso a datos catastrales no protegidos" de la SEC.

733,900 Coordenadas UTM, en metros. Domingo, 26 de Septiembre de 2010

- 733,900 Límite de Manzana
- Límite de Parcela
- Límite de Construcciones
- Mobiliario y aceras
- Límite zona verde
- Hidrografía





# Ayuntamiento de El Puig

Inventario de Bienes al 31 de Diciembre de 2010

## Bienes Inmuebles (Epigrafe 1º)

### Fichas de Viales y otros Bienes Rústicos

Nº. Inv.: **5206** Nombre de la Finca: **Camino** Estado: **ALTA**

Naturaleza: **Rústica** Tipo: **Camino** Referencia Catastral: **46206A016090090000MX** Situación: Polígono 16 Parcela 9009

Linderos: Ved plano catastral incluido

Dominio: Uso Público Cuenta del PGCP: 2010

Superficie (m2):	2.928,00
Longitud (m):	735,73
Anchura (m):	3,98

#### Característica del estado de conservación:

Zahorra

Valor en Venta: **1,00 €**

#### Observaciones:

Fecha de realización Inventario: **31/12/2010**

Fecha de Alta en Inventario: **28/09/2010**

**REFERENCIA CATASTRAL DEL INMUEBLE**  
46206A016090090000MX

**DATOS DEL INMUEBLE**

LOCALIZACIÓN:  
Polígono 16 Parcela 9009  
CAMINO. PUIG [VALENCIA]

USO LOCAL PRINCIPAL:  
Agrario [Vía de comunicación de dominio público 00] AÑO CONSTRUCCIÓN: [ ]

COEFICIENTE DE PARTICIPACIÓN: 100,000000 SUPERFICIE CONSTRUIDA (m²): [ ]

**DATOS DE LA FINCA A LA QUE PERTENECE EL INMUEBLE**

SITUACIÓN:  
Polígono 16 Parcela 9009  
CAMINO. PUIG [VALENCIA]

SUPERFICIE CONSTRUIDA (m²): [ ] SUPERFICIE SUELO (m²): 2.928 TIPO DE FINCA: [ ]

**CONSULTA DESCRIPTIVA Y GRÁFICA DE DATOS CATASTRALES BIENES INMUEBLES DE NATURALEZA RÚSTICA**

Municipio de PUIG Provincia de VALENCIA

INFORMACIÓN GRÁFICA E: 1/8000

Este documento no es una certificación catastral, pero sus datos pueden ser verificados a través del "Acceso a datos catastrales no protegidos" de la SEC.

Domingo, 26 de Septiembre de 2010

733.000 Coordenadas UTM, en metros.  
 - Límite de Manzana  
 - Límite de Parcela  
 - Límite de Construcciones  
 - Mobiliario y aceras  
 - Límite zona verde  
 - Hidrografía



# Ayuntamiento de El Puig

Inventario de Bienes al 31 de Diciembre de 2010

## Bienes Inmuebles (Epigrafe 1º)

### Fichas de Viales y otros Bienes Rústicos

Nº. Inv.: **5207** Nombre de la Finca: **Camino** Estado: **ALTA**

Naturaleza: **Rústica** Tipo: **Camino** Referencia Catastral: **46206A01609010000MR** Situación: Polígono 16 Parcela 9010

Linderos: Ved plano catastral incluido

Dominio: Uso Público Cuenta del PGCP: 2010

Superficie (m2): 3.560,00

Longitud (m): 900,42

Anchura (m): 3,95

#### Característica del estado de conservación:

Zahorra

Valor en Venta: **1,00 €**

#### Observaciones:

Empty box for observations.

Fecha de realización Inventario: 31/12/2010

Fecha de Alta en Inventario: 28/09/2010

GOBIERNO DE ESPAÑA MINISTERIO DE ECONOMÍA Y HACIENDA SECRETARÍA DE ESTADO DE HACIENDA Y PRESUPUESTOS SECRETARÍA GENERAL DE HACIENDA DIRECCIÓN GENERAL DEL CATASTRO Sede Electrónica del Catastro

### CONSULTA DESCRIPTIVA Y GRÁFICA DE DATOS CATASTRALES BIENES INMUEBLES DE NATURALEZA RÚSTICA

Municipio de PUIG Provincia de VALENCIA

INFORMACIÓN GRÁFICA E: 1/6000

REFERENCIA CATASTRAL DEL INMUEBLE: 46206A01609010000MR

**DATOS DEL INMUEBLE**

LOCALIZACIÓN: Polígono 16 Parcela 9010 CAMINO. PUIG [VALENCIA]

USO LOCAL PRINCIPAL: Agrario [Vía de comunicación de dominio público 00] AÑO CONSTRUCCIÓN: --

CODIFICANTE DE PARTICIPACIÓN: 100,000000 SUPERFICIE CONSTRUIDA (m²): --

**DATOS DE LA FINCA A LA QUE PERTENECE EL INMUEBLE**

SITUACIÓN: Polígono 16 Parcela 9010 CAMINO. PUIG [VALENCIA]

SUPERFICIE CONSTRUIDA (m²): -- SUPERFICIE SUELO (m²): 3.560 TIPO DE FINCA: --

Este documento no es una certificación catastral, pero sus datos pueden ser verificados a través del "Acceso a datos catastrales no protegidos" de la SEC.

Domingo, 26 de Septiembre de 2010

733.000 Coordenadas UTM, en metros.  
 Límite de Manzana  
 Límite de Parcela  
 Límite de Construcciones  
 Mobiliario y aceras  
 Límite zona verde  
 Hidrografía





# Ayuntamiento de El Puig

Inventario de Bienes al 31 de Diciembre de 2010

## Bienes Inmuebles (Epigrafe 1º)

### Fichas de Viales y otros Bienes Rústicos

Nº. Inv.: **5208** Nombre de la Finca: **CM PUEBLA FARNALS MASSAMAGRELL** Estado: **ALTA**

Naturaleza: **Rústica** Tipo: **Camino** Referencia Catastral: **46206A016090130000MI** Situación: Polígono 16 Parcela 9013

Linderos: Ved plano catastral incluido

Dominio: Uso Público Cuenta del PGCP: 2010

Superficie (m2): 8.173,00

Longitud (m): 1.333,82

Anchura (m): 6,13

#### Característica del estado de conservación:


Zahorra

Valor en Venta: **1,00 €**

#### Observaciones:

Fecha de realización Inventario: 31/12/2010

Fecha de Alta en Inventario: 28/09/2010



**REFERENCIA CATASTRAL DEL INMUEBLE**  
46206A016090130000MI

**DATOS DEL INMUEBLE**

LOCALIZACIÓN:  
Polígono 16 Parcela 9013  
CM PUEBLA FARNALS MA. PUIG [VALENCIA]

USO LOCAL PRINCIPAL:  
Agrario [Via de comunicación de dominio público 00]

AÑO CONSTRUCCIÓN:  
--

COEFICIENTE DE PARTICIPACIÓN:  
100,000000

SUPERFICIE CONSTRUIDA (m²):  
--

**DATOS DE LA FINCA A LA QUE PERTENECE EL INMUEBLE**

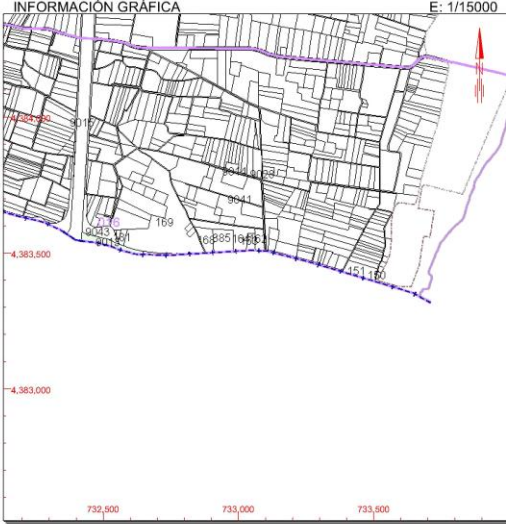
SITUACIÓN:  
Polígono 16 Parcela 9013  
CM PUEBLA FARNALS MA. PUIG [VALENCIA]

SUPERFICIE CONSTRUIDA (m²): -- SUPERFICIE SUELO (m²): 8.173 TIPO DE FINCA: --

**CONSULTA DESCRIPTIVA Y GRÁFICA DE DATOS CATASTRALES**  
**BIENES INMUEBLES DE NATURALEZA RÚSTICA**

Municipio de PUIG Provincia de VALENCIA

E: 1/15000



Este documento no es una certificación catastral, pero sus datos pueden ser verificados a través del "Acceso a datos catastrales no protegidos" de la SEC.

Domingo, 26 de Septiembre de 2010

734,000 Coordenadas UTM, en metros.  
 --- Límite de Manzana  
 --- Límite de Parcela  
 --- Límite de Construcciones  
 --- Mobiliario y aceras  
 --- Límite zona verde  
 --- Hidrografía



# Ayuntamiento de El Puig

Inventario de Bienes al 31 de Diciembre de 2010

## Bienes Inmuebles (Epigrafe 1º)

### Fichas de Viales y otros Bienes Rústicos

Nº. Inv.: **5209** Nombre de la Finca: **Camino** Estado: **ALTA**

Naturaleza: **Rústica** Tipo: **Camino** Referencia Catastral: **46206A016090140000MJ** Situación: Polígono 16 Parcela 9014

Linderos: Ved plano catastral incluido

Dominio: Uso Público Cuenta del PGCP: 2000

Superficie (m2):	1.982,00
Longitud (m):	498,80
Anchura (m):	3,97

#### Característica del estado de conservación:

Tierra natural

Valor en Venta: **1,00 €**

#### Observaciones:

Fecha de realización Inventario: **31/12/2010**

Fecha de Alta en Inventario: **28/09/2010**

GOBIERNO DE ESPAÑA MINISTERIO DE ECONOMÍA Y HACIENDA SECRETARÍA DE ESTADO DE HACIENDA Y PRESUPUESTOS SECRETARÍA GENERAL DE HACIENDA DIRECCIÓN GENERAL DEL CATASTRO Sede Electrónica del Catastro

**REFERENCIA CATASTRAL DEL INMUEBLE**  
46206A016090140000MJ

**DATOS DEL INMUEBLE**

LOCALIZACIÓN:  
Polígono 16 Parcela 9014  
CAMINO. PUIG [VALENCIA]

USO LOCAL PRINCIPAL:  
Agrario [Vía de comunicación de dominio público 00] AÑO CONSTRUCCIÓN: --

CODIFICANTE DE PARTICIPACIÓN: 100,000000 SUPERFICIE CONSTRUIDA (m²): --

**DATOS DE LA FINCA A LA QUE PERTENECE EL INMUEBLE**

SITUACIÓN:  
Polígono 16 Parcela 9014  
CAMINO. PUIG [VALENCIA]

SUPERFICIE CONSTRUIDA (m²): -- SUPERFICIE SUELO (m²): 1.982 TIPO DE FINCA: --

**CONSULTA DESCRIPTIVA Y GRÁFICA DE DATOS CATASTRALES BIENES INMUEBLES DE NATURALEZA RÚSTICA**  
Municipio de PUIG Provincia de VALENCIA  
INFORMACIÓN GRÁFICA E: 1/4000

Este documento no es una certificación catastral, pero sus datos pueden ser verificados a través del "Acceso a datos catastrales no protegidos" de la SEC.

Domingo, 26 de Septiembre de 2010



# Ayuntamiento de El Puig

Inventario de Bienes al 31 de Diciembre de 2010

## Bienes Inmuebles (Epigrafe 1º)

### Fichas de Viales y otros Bienes Rústicos

Nº. Inv.: **5210**

Nombre de la Finca: **CM SERVICIO**

Estado: **ALTA**

Naturaleza: **Rústica**

Tipo: **Camino**

Referencia Catastral: **46206A016090160000MS**

Situación: **Polígono 16 Parcela 9016**

Linderos: Ved plano catastral incluido

Dominio: **Uso Público**

Cuenta del PGCP: **2010**

Superficie (m2): 2.213,00

Longitud (m): 445,00

Anchura (m): 4,97

#### Característica del estado de conservación:

Zahorra

Valor en Venta: **1,00 €**

#### Observaciones:

Empty box for observations.

Fecha de realización Inventario: **31/12/2010**

Fecha de Alta en Inventario: **28/09/2010**

GOBIERNO DE ESPAÑA, MINISTERIO DE ECONOMÍA Y HACIENDA, SECRETARÍA DE ESTADO DE HACIENDA Y PRESUPUESTOS, SECRETARÍA GENERAL DE HACIENDA, DIRECCIÓN GENERAL DEL CATASTRO, Sede Electrónica del Catastro

**REFERENCIA CATASTRAL DEL INMUEBLE**  
46206A016090160000MS

**DATOS DEL INMUEBLE**

LOCALIZACIÓN:  
Polígono 16 Parcela 9016  
CM SERVICIO. PUIG [VALENCIA]

USO LOCAL PRINCIPAL:  
Agrario [Vía de comunicación de dominio público 00]

AÑO CONSTRUCCIÓN: --

COEFICIENTE DE PARTICIPACIÓN: 100,000000 SUPERFICIE CONSTRUIDA (m²): --

**DATOS DE LA FINCA A LA QUE PERTENECE EL INMUEBLE**

SITUACIÓN:  
Polígono 16 Parcela 9016  
CM SERVICIO. PUIG [VALENCIA]

SUPERFICIE CONSTRUIDA (m²): -- SUPERFICIE SUELO (m²): 2.213 TIPO DE FINCA: --

**CONSULTA DESCRIPTIVA Y GRÁFICA DE DATOS CATASTRALES BIENES INMUEBLES DE NATURALEZA RÚSTICA**  
Municipio de PUIG Provincia de VALENCIA  
E: 1/5000

Este documento no es una certificación catastral, pero sus datos pueden ser verificados a través del "Acceso a datos catastrales no protegidos" de la SEC.

Domingo, 26 de Septiembre de 2010

732.600 Coordenadas UTM, en metros.  
 Límite de Manzana  
 Límite de Parcela  
 Límite de Construcciones  
 Mobiliario y aceras  
 Límite zona verde  
 Hidrografía



# Ayuntamiento de El Puig

Inventario de Bienes al 31 de Diciembre de 2010

## Bienes Inmuebles (Epigrafe 1º)

### Fichas de Viales y otros Bienes Rústicos

Nº. Inv.: **5211** Nombre de la Finca: **CM SERVICIO** Estado: **ALTA**

Naturaleza: **Rústica** Tipo: **Camino** Referencia Catastral: **46206A016090170000MZ** Situación: Polígono 16 Parcela 9017

Linderos: Ved plano catastral incluido

Dominio: Uso Público Cuenta del PGCP: 2010

Superficie (m2):	3.205,00
Longitud (m):	577,60
Anchura (m):	5,55

#### Característica del estado de conservación:

Zahorra

Valor en Venta: **1,00 €**

#### Observaciones:

Fecha de realización Inventario: **31/12/2010**

Fecha de Alta en Inventario: **28/09/2010**

**REFERENCIA CATASTRAL DEL INMUEBLE**  
46206A016090170000MZ

**DATOS DEL INMUEBLE**

LOCALIZACIÓN:  
Polígono 16 Parcela 9017  
CM SERVICIO. PUIG [VALENCIA]

USO LOCAL PRINCIPAL:  
Agrario [Vía de comunicación de dominio público 00]

AÑO CONSTRUCCIÓN: --

COEFICIENTE DE PARTICIPACIÓN: 100,000000 SUPERFICIE CONSTRUIDA (m²): --

**DATOS DE LA FINCA A LA QUE PERTENECE EL INMUEBLE**

SITUACIÓN:  
Polígono 16 Parcela 9017  
CM SERVICIO. PUIG [VALENCIA]

SUPERFICIE CONSTRUIDA (m²): -- SUPERFICIE SUELO (m²): 3.205 TIPO DE FINCA: --

**CONSULTA DESCRIPTIVA Y GRÁFICA DE DATOS CATASTRALES BIENES INMUEBLES DE NATURALEZA RÚSTICA**

Municipio de PUIG Provincia de VALENCIA

INFORMACIÓN GRÁFICA E: 1/6000

Este documento no es una certificación catastral, pero sus datos pueden ser verificados a través del "Acceso a datos catastrales no protegidos" de la SEC.

Domingo, 26 de Septiembre de 2010

732,800 Coordenadas UTM, en metros.  
 --- Límite de Manzana  
 --- Límite de Parcela  
 --- Límite de Construcciones  
 --- Mobiliario y aceras  
 --- Límite zona verde  
 --- Hidrografía





# Ayuntamiento de El Puig

Inventario de Bienes al 31 de Diciembre de 2010

## Bienes Inmuebles (Epigrafe 1º)

### Fichas de Viales y otros Bienes Rústicos

Nº. Inv.: **5212** Nombre de la Finca: **Camino** Estado: **ALTA**

Naturaleza: **Rústica** Tipo: **Camino** Referencia Catastral: **46206A016090180000MU** Situación: Polígono 16 Parcela 9018

Linderos: Ved plano catastral incluido

Dominio: Uso Público Cuenta del PGCP: 2000

Superficie (m2):	1.654,00
Longitud (m):	423,89
Anchura (m):	3,90

#### Característica del estado de conservación:

Tierra natural

Valor en Venta: **1,00 €**

#### Observaciones:

Fecha de realización Inventario: 31/12/2010

Fecha de Alta en Inventario: 28/09/2010

GOBIERNO DE ESPAÑA MINISTERIO DE ECONOMÍA Y HACIENDA SECRETARÍA DE ESTADO DE HACIENDA Y PRESUPUESTOS SECRETARÍA GENERAL DE HACIENDA DIRECCIÓN GENERAL DEL CATASTRO Sede Electrónica del Catastro

**REFERENCIA CATASTRAL DEL INMUEBLE**  
46206A016090180000MU

**DATOS DEL INMUEBLE**

LOCALIZACIÓN:  
Polígono 16 Parcela 9018  
CAMINO. PUIG [VALENCIA]

USO LOCAL PRINCIPAL:  
Agrario [Vía de comunicación de dominio público 00] AÑO CONSTRUCCIÓN: --

CODIFICANTE DE PARTICIPACIÓN: 100,000000 SUPERFICIE CONSTRUIDA (m²): --

**DATOS DE LA FINCA A LA QUE PERTENECE EL INMUEBLE**

SITUACIÓN:  
Polígono 16 Parcela 9018  
CAMINO. PUIG [VALENCIA]

SUPERFICIE CONSTRUIDA (m²): -- SUPERFICIE SUELO (m²): 1.654 TIPO DE FINCA: --

**CONSULTA DESCRIPTIVA Y GRÁFICA DE DATOS CATASTRALES BIENES INMUEBLES DE NATURALEZA RÚSTICA**  
Municipio de PUIG Provincia de VALENCIA  
INFORMACIÓN GRÁFICA E: 1/4000

Este documento no es una certificación catastral, pero sus datos pueden ser verificados a través del "Acceso a datos catastrales no protegidos" de la SEC.

732,600 Coordenadas UTM, en metros. Domingo, 26 de Septiembre de 2010

- 732,600 Coordenadas UTM, en metros.
- Limite de Manzana
- Limite de Parcela
- Limite de Construcciones
- Mobiliario y aceras
- Limite zona verde
- Hidrografía





# Ayuntamiento de El Puig

Inventario de Bienes al 31 de Diciembre de 2010

## Bienes Inmuebles (Epigrafe 1º)

### Fichas de Viales y otros Bienes Rústicos

Nº. Inv.: **5213** Nombre de la Finca: **Camino** Estado: **ALTA**

Naturaleza: **Rústica** Tipo: **Camino** Referencia Catastral: **46206A016090190000MH** Situación: Polígono 16 Parcela 9019

Linderos: Ved plano catastral incluido

Dominio: Uso Público Cuenta del PGCP: 2010

Superficie (m2):	1.065,00
Longitud (m):	263,85
Anchura (m):	4,04

#### Característica del estado de conservación:

Zahorra

Valor en Venta: **1,00 €**

#### Observaciones:

Fecha de realización Inventario: **31/12/2010**

Fecha de Alta en Inventario: **28/09/2010**

GOBIERNO DE ESPAÑA MINISTERIO DE ECONOMÍA Y HACIENDA SECRETARÍA DE ESTADO DE HACIENDA Y PRESUPUESTOS SECRETARÍA GENERAL DE HACIENDA DIRECCIÓN GENERAL DEL CATASTRO Sede Electrónica del Catastro

**REFERENCIA CATASTRAL DEL INMUEBLE**  
46206A016090190000MH

**DATOS DEL INMUEBLE**

LOCALIZACIÓN:  
Polígono 16 Parcela 9019  
CAMINO. PUIG [VALENCIA]

USO LOCAL PRINCIPAL:  
Agrario [Vía de comunicación de dominio público 00] AÑO CONSTRUCCIÓN: --

COEFICIENTE DE PARTICIPACIÓN: 100,000000 SUPERFICIE CONSTRUIDA (m²): --

**DATOS DE LA FINCA A LA QUE PERTENECE EL INMUEBLE**

SITUACIÓN:  
Polígono 16 Parcela 9019  
CAMINO. PUIG [VALENCIA]

SUPERFICIE CONSTRUIDA (m²): -- SUPERFICIE SUELO (m²): 1.065 TIPO DE FINCA: --

**CONSULTA DESCRIPTIVA Y GRÁFICA DE DATOS CATASTRALES BIENES INMUEBLES DE NATURALEZA RÚSTICA**  
Municipio de PUIG Provincia de VALENCIA  
INFORMACIÓN GRÁFICA E: 1/2000

Este documento no es una certificación catastral, pero sus datos pueden ser verificados a través del "Acceso a datos catastrales no protegidos" de la SEC.

Domingo, 26 de Septiembre de 2010



# Ayuntamiento de El Puig

Inventario de Bienes al 31 de Diciembre de 2010

## Bienes Inmuebles (Epigrafe 1º)

### Fichas de Viales y otros Bienes Rústicos

Nº. Inv.: **5214** Nombre de la Finca: **Camino** Estado: **ALTA**

Naturaleza: **Rústica** Tipo: **Camino** Referencia Catastral: **46206A016090200000MZ** Situación: Polígono 16 Parcela 9020

Linderos: Ved plano catastral incluido

Dominio: Uso Público

Cuenta del PGCP: **2000**

Superficie (m2): 467,00

Longitud (m): 116,42

Anchura (m): 4,01

#### Característica del estado de conservación:

Tierra natural

Valor en Venta: **1,00 €**

#### Observaciones:

Empty box for observations.

Fecha de realización Inventario: **31/12/2010**

Fecha de Alta en Inventario: **28/09/2010**

GOBIERNO DE ESPAÑA MINISTERIO DE ECONOMÍA Y HACIENDA SECRETARÍA DE ESTADO DE HACIENDA Y PRESUPUESTOS SECRETARÍA GENERAL DE HACIENDA DIRECCIÓN GENERAL DEL CATASTRO Sede Electrónica del Catastro

### CONSULTA DESCRIPTIVA Y GRÁFICA DE DATOS CATASTRALES BIENES INMUEBLES DE NATURALEZA RÚSTICA

Municipio de PUIG Provincia de VALENCIA

REFERENCIA CATASTRAL DEL INMUEBLE **46206A016090200000MZ**

#### DATOS DEL INMUEBLE

LOCALIZACIÓN: Polígono 16 Parcela 9020 CAMINO. PUIG [VALENCIA]

USO LOCAL PRINCIPAL: Agrario [Vía de comunicación de dominio público 00] AÑO CONSTRUCCIÓN: --

CODIFICANTE DE PARTICIPACIÓN: 100,000000 SUPERFICIE CONSTRUÍDA (m²): --

#### DATOS DE LA FINCA A LA QUE PERTENECE EL INMUEBLE

SITUACIÓN: Polígono 16 Parcela 9020 CAMINO. PUIG [VALENCIA]

SUPERFICIE CONSTRUÍDA (m²): -- SUPERFICIE SUELO (m²): 467 TIPO DE FINCA: --

Este documento no es una certificación catastral, pero sus datos pueden ser verificados a través del "Acceso a datos catastrales no protegidos" de la SEC.

732,600 Coordenadas UTM, en metros. Domingo, 26 de Septiembre de 2010

732,400 732,500 732,600

4.383,800 4.384,000

016 408 9020 25 27 9041 9017 9016 9041

CAUZE

Arroyo

INFORMACIÓN GRÁFICA E: 1/2000

— Límite de Manzana  
— Límite de Parcela  
— Límite de Construcciones  
— Mobiliario y aceras  
— Límite zona verde  
— Hidrografía



# Ayuntamiento de El Puig

Inventario de Bienes al 31 de Diciembre de 2010

## Bienes Inmuebles (Epigrafe 1º)

### Fichas de Viales y otros Bienes Rústicos

Nº. Inv.: **5215** Nombre de la Finca: **Camino** Estado: **ALTA**

Naturaleza: **Rústica** Tipo: **Camino** Referencia Catastral: **46206A016090240000MA** Situación: Polígono 16 Parcela 9024

Linderos: Ved plano catastral incluido

Dominio: Uso Público

Cuenta del PGCP: 2010

Superficie (m2): 2.629,00

Longitud (m): 676,27

Anchura (m): 3,89

#### Característica del estado de conservación:

Zahorra

Valor en Venta: **1,00 €**

#### Observaciones:

GOBIERNO DE ESPAÑA MINISTERIO DE ECONOMÍA Y HACIENDA SECRETARÍA DE ESTADO DE HACIENDA Y PRESUPUESTOS SECRETARÍA GENERAL DE HACIENDA DIRECCIÓN GENERAL DEL CATASTRO Sede Electrónica del Catastro

### CONSULTA DESCRIPTIVA Y GRÁFICA DE DATOS CATASTRALES BIENES INMUEBLES DE NATURALEZA RÚSTICA

Municipio de PUIG Provincia de VALENCIA

INFORMACIÓN GRÁFICA E: 1/4000

REFERENCIA CATASTRAL DEL INMUEBLE 46206A016090240000MA

**DATOS DEL INMUEBLE**

LOCALIZACIÓN: Polígono 16 Parcela 9024 CAMINO. PUIG [VALENCIA]

USO LOCAL PRINCIPAL: Agrario [Vía de comunicación de dominio público 00] AÑO CONSTRUCCIÓN: --

COEFICIENTE DE PARTICIPACIÓN: 100,000000 SUPERFICIE CONSTRUIDA (m²): --

**DATOS DE LA FINCA A LA QUE PERTENECE EL INMUEBLE**

SITUACIÓN: Polígono 16 Parcela 9024 CAMINO. PUIG [VALENCIA]

SUPERFICIE CONSTRUIDA (m²): -- SUPERFICIE SUELO (m²): 2.629 TIPO DE FINCA: --

Este documento no es una certificación catastral, pero sus datos pueden ser verificados a través del "Acceso a datos catastrales no protegidos" de la SEC.

Domingo, 26 de Septiembre de 2010

732,400 Coordenadas UTM, en metros. Límite de Manzana Límite de Parcela Límite de Construcciones Mobiliario y aceras Límite zona verde Hidrografía



# Ayuntamiento de El Puig

Inventario de Bienes al 31 de Diciembre de 2010

## Bienes Inmuebles (Epigrafe 1º)

### Fichas de Viales y otros Bienes Rústicos

Nº. Inv.: **5216** Nombre de la Finca: **CM PUEBLA FARNALS MASSAMAGRELL** Estado: **ALTA**

Naturaleza: **Rústica** Tipo: **Camino** Referencia Catastral: **46206A016090260000MY** Situación: Polígono 16 Parcela 9026

Linderos: Ved plano catastral incluido

Dominio: Uso Público

Cuenta del PGCP: 2000

Superficie (m2): 2.108,00

Longitud (m): 697,65

Anchura (m): 3,02

#### Característica del estado de conservación:

Tierra natural

Valor en Venta: **1,00 €**

#### Observaciones:

GOBIERNO DE ESPAÑA MINISTERIO DE ECONOMÍA Y HACIENDA SECRETARÍA DE ESTADO DE HACIENDA Y PRESUPUESTOS SECRETARÍA GENERAL DE HACIENDA DIRECCIÓN GENERAL DEL CATASTRO Sede Electrónica del Catastro

### CONSULTA DESCRIPTIVA Y GRÁFICA DE DATOS CATASTRALES BIENES INMUEBLES DE NATURALEZA RÚSTICA

Municipio de PUIG Provincia de VALENCIA

INFORMACIÓN GRÁFICA E: 1/2500

REFERENCIA CATASTRAL DEL INMUEBLE 46206A016090260000MY

#### DATOS DEL INMUEBLE

LOCALIZACIÓN: Polígono 16 Parcela 9026 CM PUEBLA FARNALS MA. PUIG [VALENCIA]

USO LOCAL PRINCIPAL: Agrario [Vía de comunicación de dominio público 00] AÑO CONSTRUCCIÓN: --

COEFICIENTE DE PARTICIPACIÓN: 100,000000 SUPERFICIE CONSTRUIDA (m²): --

#### DATOS DE LA FINCA A LA QUE PERTENECE EL INMUEBLE

SITUACIÓN: Polígono 16 Parcela 9026 CM PUEBLA FARNALS MA. PUIG [VALENCIA]

SUPERFICIE CONSTRUIDA (m²): -- SUPERFICIE SUELO (m²): 2.108 TIPO DE FINCA: --

Este documento no es una certificación catastral, pero sus datos pueden ser verificados a través del "Acceso a datos catastrales no protegidos" de la SEC.

Domingo, 26 de Septiembre de 2010

732,100 Coordenadas UTM, en metros.  
 --- Límite de Manzana  
 --- Límite de Parcela  
 --- Límite de Construcciones  
 --- Mobiliario y aceras  
 --- Límite zona verde  
 --- Hidrografía

Fecha de realización Inventario: 31/12/2010

Fecha de Alta en Inventario: 28/09/2010



# Ayuntamiento de El Puig

Inventario de Bienes al 31 de Diciembre de 2010

## Bienes Inmuebles (Epigrafe 1º)

### Fichas de Viales y otros Bienes Rústicos

Nº. Inv.: **5217** Nombre de la Finca: **Camino** Estado: **ALTA**

Naturaleza: **Rústica** Tipo: **Camino** Referencia Catastral: **46206A016090290000MP** Situación: Polígono 16 Parcela 9029

Linderos: Ved plano catastral incluido

Dominio: Uso Público

Cuenta del PGCP: 2000

Superficie (m2): 745,00

Longitud (m): 199,92

Anchura (m): 3,73

#### Característica del estado de conservación:

Tierra natural

Valor en Venta: **1,00 €**

#### Observaciones:

Empty box for observations.

Fecha de realización Inventario: 31/12/2010

Fecha de Alta en Inventario: 28/09/2010

GOBIERNO DE ESPAÑA MINISTERIO DE ECONOMÍA Y HACIENDA SECRETARÍA DE ESTADO DE HACIENDA Y PRESUPUESTOS SECRETARÍA GENERAL DE HACIENDA DIRECCIÓN GENERAL DEL CATASTRO Sede Electrónica del Catastro

### CONSULTA DESCRIPTIVA Y GRÁFICA DE DATOS CATASTRALES BIENES INMUEBLES DE NATURALEZA RÚSTICA

Municipio de PUIG Provincia de VALENCIA

REFERENCIA CATASTRAL DEL INMUEBLE: 46206A016090290000MP

**DATOS DEL INMUEBLE**

LOCALIZACIÓN: Polígono 16 Parcela 9029 CAMINO. PUIG [VALENCIA]

USO LOCAL PRINCIPAL: Agrario [Vía de comunicación de dominio público 00] AÑO CONSTRUCCIÓN: --

CODIFICANTE DE PARTICIPACIÓN: 100,000000 SUPERFICIE CONSTRUIDA (m²): --

**DATOS DE LA FINCA A LA QUE PERTENECE EL INMUEBLE**

SITUACIÓN: Polígono 16 Parcela 9029 CAMINO. PUIG [VALENCIA]

SUPERFICIE CONSTRUIDA (m²): -- SUPERFICIE SUELO (m²): 745 TIPO DE FINCA: --

INFORMACIÓN GRÁFICA E: 1/2000

Este documento no es una certificación catastral, pero sus datos pueden ser verificados a través del "Acceso a datos catastrales no protegidos" de la SEC.

Domingo, 26 de Septiembre de 2010

732,100 Coordenadas UTM, en metros.  
 Límite de Manzana  
 Límite de Parcela  
 Límite de Construcciones  
 Mobiliario y aceras  
 Límite zona verde  
 Hidrografía





# Ayuntamiento de El Puig

Inventario de Bienes al 31 de Diciembre de 2010

## Bienes Inmuebles (Epigrafe 1º)

### Fichas de Viales y otros Bienes Rústicos

Nº. Inv.: **5218** Nombre de la Finca: **Camino** Estado: **ALTA**

Naturaleza: **Rústica** Tipo: **Camino** Referencia Catastral: **46206A016090330000ML** Situación: Polígono 16 Parcela 9033

Linderos: Ved plano catastral incluido

Dominio: Uso Público

Cuenta del PGCP: 2010

Superficie (m2): 2.110,00

Longitud (m): 532,98

Anchura (m): 3,96

#### Característica del estado de conservación:

Zahorra

Valor en Venta: **1,00 €**

#### Observaciones:

Empty box for observations.

Fecha de realización Inventario: 31/12/2010

Fecha de Alta en Inventario: 28/09/2010

GOBIERNO DE ESPAÑA MINISTERIO DE ECONOMÍA Y HACIENDA SECRETARÍA DE ESTADO DE HACIENDA Y PRESUPUESTOS SECRETARÍA GENERAL DE HACIENDA DIRECCIÓN GENERAL DEL CATASTRO Sede Electrónica del Catastro

**REFERENCIA CATASTRAL DEL INMUEBLE**  
46206A016090330000ML

**DATOS DEL INMUEBLE**

LOCALIZACIÓN:  
Polígono 16 Parcela 9033  
CAMINO. PUIG [VALENCIA]

USO LOCAL PRINCIPAL:  
Agrario [Vía de comunicación de dominio público 00] AÑO CONSTRUCCIÓN: --

CODIFICANTE DE PARTICIPACIÓN: 100,000000 SUPERFICIE CONSTRUIDA (m²): --

**DATOS DE LA FINCA A LA QUE PERTENECE EL INMUEBLE**

SITUACIÓN:  
Polígono 16 Parcela 9033  
CAMINO. PUIG [VALENCIA]

SUPERFICIE CONSTRUIDA (m²): -- SUPERFICIE SUELO (m²): 2.110 TIPO DE FINCA: --

**CONSULTA DESCRIPTIVA Y GRÁFICA DE DATOS CATASTRALES BIENES INMUEBLES DE NATURALEZA RÚSTICA**  
Municipio de PUIG Provincia de VALENCIA  
E: 1/3000

Este documento no es una certificación catastral, pero sus datos pueden ser verificados a través del "Acceso a datos catastrales no protegidos" de la SEC.

732,300 Coordenadas UTM, en metros.  
 --- Límite de Manzana  
 --- Límite de Parcela  
 --- Límite de Construcciones  
 --- Mobiliario y aceras  
 --- Límite zona verde  
 --- Hidrografía

Domingo, 26 de Septiembre de 2010



Nº. Inv.: **5219** Nombre de la Finca: **Camino** Estado: **ALTA**

Naturaleza: **Rústica** Tipo: **Camino** Referencia Catastral: **46206A016090340000MT** Situación: Polígono 16 Parcela 9034

Linderos: Ved plano catastral incluido

Dominio: Uso Público Cuenta del PGCP: 2010

Superficie (m2):	672,00
Longitud (m):	167,11
Anchura (m):	4,02

**Característica del estado de conservación:**

Zahorra

Valor en Venta: **1,00 €**

**Observaciones:**

Fecha de realización Inventario: **31/12/2010**

Fecha de Alta en Inventario: **28/09/2010**

**CONSULTA DESCRIPTIVA Y GRÁFICA DE DATOS CATASTRALES BIENES INMUEBLES DE NATURALEZA RÚSTICA**  
Municipio de PUIG Provincia de VALENCIA  
E: 1/2000

**REFERENCIA CATASTRAL DEL INMUEBLE**  
46206A016090340000MT

**DATOS DEL INMUEBLE**

LOCALIZACIÓN:  
Polígono 16 Parcela 9034  
CAMINO. PUIG [VALENCIA]

USO LOCAL PRINCIPAL:  
Agrario [Vía de comunicación de dominio público 00] AÑO CONSTRUCCIÓN:

CODIFICANTE DE PARTICIPACIÓN:  SUPERFICIE CONSTRUIDA (m²):

**DATOS DE LA FINCA A LA QUE PERTENECE EL INMUEBLE**

SITUACIÓN:  
Polígono 16 Parcela 9034  
CAMINO. PUIG [VALENCIA]

SUPERFICIE CONSTRUIDA (m²):  SUPERFICIE SUELO (m²):  TIPO DE FINCA:

**INFORMACIÓN GRÁFICA**

Este documento no es una certificación catastral, pero sus datos pueden ser verificados a través del "Acceso a datos catastrales no protegidos" de la SEC.

Domingo, 26 de Septiembre de 2010

732,200 Coordenadas UTM, en metros.  
 --- Límite de Manzana  
 --- Límite de Parcela  
 --- Límite de Construcciones  
 --- Mobiliario y aceras  
 --- Límite zona verde  
 --- Hidrografía



# Ayuntamiento de El Puig

Inventario de Bienes al 31 de Diciembre de 2010

## Bienes Inmuebles (Epigrafe 1º)

### Fichas de Viales y otros Bienes Rústicos

Nº. Inv.: **5220** Nombre de la Finca: **Camino** Estado: **ALTA**

Naturaleza: **Rústica** Tipo: **Camino** Referencia Catastral: **46206A016090350000MF** Situación: Polígono 16 Parcela 9035

Linderos: Ved plano catastral incluido

Dominio: Uso Público

Cuenta del PGCP: 2010

Superficie (m2): 1.369,00

Longitud (m): 340,30

Anchura (m): 4,02

#### Característica del estado de conservación:

Zahorra

Valor en Venta: **1,00 €**

#### Observaciones:

Empty box for observations.

Fecha de realización Inventario: 31/12/2010

Fecha de Alta en Inventario: 28/09/2010

GOBIERNO DE ESPAÑA MINISTERIO DE ECONOMÍA Y HACIENDA SECRETARÍA DE ESTADO DE HACIENDA Y PRESUPUESTOS SECRETARÍA GENERAL DE HACIENDA DIRECCIÓN GENERAL DEL CATASTRO Sede Electrónica del Catastro

### CONSULTA DESCRIPTIVA Y GRÁFICA DE DATOS CATASTRALES BIENES INMUEBLES DE NATURALEZA RÚSTICA

Municipio de PUIG Provincia de VALENCIA

INFORMACIÓN GRÁFICA E: 1/3000

REFERENCIA CATASTRAL DEL INMUEBLE 46206A016090350000MF

**DATOS DEL INMUEBLE**

LOCALIZACIÓN: Polígono 16 Parcela 9035 CAMINO. PUIG [VALENCIA]

USO LOCAL PRINCIPAL: Agrario [Vía de comunicación de dominio público 00] AÑO CONSTRUCCIÓN: --

CODIFICANTE DE PARTICIPACIÓN: 100,000000 SUPERFICIE CONSTRUIDA (m²): --

**DATOS DE LA FINCA A LA QUE PERTENECE EL INMUEBLE**

SITUACIÓN: Polígono 16 Parcela 9035 CAMINO. PUIG [VALENCIA]

SUPERFICIE CONSTRUIDA (m²): -- SUPERFICIE SUELO (m²): 1.369 TIPO DE FINCA: --

Este documento no es una certificación catastral, pero sus datos pueden ser verificados a través del "Acceso a datos catastrales no protegidos" de la SEC.

732,300 Coordenadas UTM, en metros. Domingo, 26 de Septiembre de 2010

- 732,300 Límite de Manzana
- Límite de Parcela
- Límite de Construcciones
- Mobiliario y aceras
- Límite zona verde
- Hidrografía



# Ayuntamiento de El Puig

Inventario de Bienes al 31 de Diciembre de 2010

## Bienes Inmuebles (Epigrafe 1º)

### Fichas de Viales y otros Bienes Rústicos

Nº. Inv.: **5221** Nombre de la Finca: **CM DE LA TANCA** Estado: **ALTA**

Naturaleza: **Rústica** Tipo: **Camino** Referencia Catastral: **46206A016090360000MM** Situación: Polígono 16 Parcela 9036

Linderos: Ved plano catastral incluido

Dominio: Uso Público

Cuenta del PGCP: 2010

Superficie (m2): 2.235,00

Longitud (m): 1.038,23

Anchura (m): 2,15

#### Característica del estado de conservación:

Asfaltado

Valor en Venta: **1,00 €**

#### Observaciones:

Empty box for observations.

Fecha de realización Inventario: 31/12/2010

Fecha de Alta en Inventario: 28/09/2010

GOBIERNO DE ESPAÑA MINISTERIO DE ECONOMÍA Y HACIENDA SECRETARÍA DE ESTADO DE HACIENDA Y PRESUPUESTOS SECRETARÍA GENERAL DE HACIENDA DIRECCIÓN GENERAL DEL CATASTRO Sede Electrónica del Catastro

**REFERENCIA CATASTRAL DEL INMUEBLE**  
46206A016090360000MM

**DATOS DEL INMUEBLE**

LOCALIZACIÓN:  
Polígono 16 Parcela 9036  
CM TANCA, PUIG [VALENCIA]

USO LOCAL PRINCIPAL:  
Agrario [Vía de comunicación de dominio público 00] AÑO CONSTRUCCIÓN: --

COEFICIENTE DE PARTICIPACIÓN: 100,000000 SUPERFICIE CONSTRUIDA (m²): --

**DATOS DE LA FINCA A LA QUE PERTENECE EL INMUEBLE**

SITUACIÓN:  
Polígono 16 Parcela 9036  
CM TANCA, PUIG [VALENCIA]

SUPERFICIE CONSTRUIDA (m²): -- SUPERFICIE SUELO (m²): 2.235 TIPO DE FINCA: --

**CONSULTA DESCRIPTIVA Y GRÁFICA DE DATOS CATASTRALES BIENES INMUEBLES DE NATURALEZA RÚSTICA**  
Municipio de PUIG Provincia de VALENCIA

INFORMACIÓN GRÁFICA E: 1/6000

Este documento no es una certificación catastral, pero sus datos pueden ser verificados a través del "Acceso a datos catastrales no protegidos" de la SEC.

Domingo, 26 de Septiembre de 2010

732,400 Coordenadas UTM, en metros.  
 --- Límite de Manzana  
 --- Límite de Parcela  
 --- Límite de Construcciones  
 --- Mobiliario y aceras  
 --- Límite zona verde  
 --- Hidrografía





# Ayuntamiento de El Puig

Inventario de Bienes al 31 de Diciembre de 2010

## Bienes Inmuebles (Epigrafe 1º)

### Fichas de Viales y otros Bienes Rústicos

Nº. Inv.: **5222** Nombre de la Finca: **Camino** Estado: **ALTA**

Naturaleza: **Rústica** Tipo: **Camino** Referencia Catastral: **46206A016090400000MO** Situación: Polígono 16 Parcela 9040

Linderos: Ved plano catastral incluido

Dominio: Uso Público

Cuenta del PGCP: 2010

Superficie (m2): 680,00

Longitud (m): 340,78

Anchura (m): 2,00

#### Característica del estado de conservación:

Asfaltado

Valor en Venta: **1,00 €**

#### Observaciones:

GOBIERNO DE ESPAÑA MINISTERIO DE ECONOMÍA Y HACIENDA SECRETARÍA DE ESTADO DE HACIENDA Y PRESUPUESTOS SECRETARÍA GENERAL DE HACIENDA DIRECCIÓN GENERAL DEL CATASTRO Sede Electrónica del Catastro

### CONSULTA DESCRIPTIVA Y GRÁFICA DE DATOS CATASTRALES BIENES INMUEBLES DE NATURALEZA RÚSTICA

Municipio de PUIG Provincia de VALENCIA

REFERENCIA CATASTRAL DEL INMUEBLE **46206A016090400000MO**

#### DATOS DEL INMUEBLE

LOCALIZACIÓN: Polígono 16 Parcela 9040 CAMINO. PUIG [VALENCIA]

USO LOCAL PRINCIPAL: Agrario [Vía de comunicación de dominio público 00] AÑO CONSTRUCCIÓN: --

CODIFICANTE DE PARTICIPACIÓN: 100,000000 SUPERFICIE CONSTRUÍDA (m²): --

#### DATOS DE LA FINCA A LA QUE PERTENECE EL INMUEBLE

SITUACIÓN: Polígono 16 Parcela 9040 CAMINO. PUIG [VALENCIA]

SUPERFICIE CONSTRUÍDA (m²): -- SUPERFICIE SUELO (m²): 680 TIPO DE FINCA: --

INFORMACIÓN GRÁFICA E: 1/3000

Este documento no es una certificación catastral, pero sus datos pueden ser verificados a través del "Acceso a datos catastrales no protegidos" de la SEC.

732,200 Coordenadas UTM, en metros. Domingo, 26 de Septiembre de 2010

- 732,200 Límite de Manzana
- Límite de Parcela
- Límite de Construcciones
- Mobiliario y aceras
- Límite zona verde
- Hidrografía





# Ayuntamiento de El Puig

Inventario de Bienes al 31 de Diciembre de 2010

## Bienes Inmuebles (Epigrafe 1º)

### Fichas de Viales y otros Bienes Rústicos

Nº. Inv.: **5223** Nombre de la Finca: **Camino** Estado: **ALTA**

Naturaleza: **Rústica** Tipo: **Camino** Referencia Catastral: **46206A016090440000MX** Situación: Polígono 16 Parcela 9044

Linderos: Ved plano catastral incluido

Dominio: Uso Público Cuenta del PGCP: 2000

Superficie (m2): 119,00

Longitud (m): 40,81

Anchura (m): 2,92

#### Característica del estado de conservación:

Tierra natural

Valor en Venta: **1,00 €**

#### Observaciones:

Empty box for observations.

Fecha de realización Inventario: 31/12/2010

Fecha de Alta en Inventario: 28/09/2010

GOBIERNO DE ESPAÑA MINISTERIO DE ECONOMÍA Y HACIENDA SECRETARÍA DE ESTADO DE HACIENDA Y PRESUPUESTOS SECRETARÍA GENERAL DE HACIENDA DIRECCIÓN GENERAL DEL CATASTRO Sede Electrónica del Catastro

### CONSULTA DESCRIPTIVA Y GRÁFICA DE DATOS CATASTRALES BIENES INMUEBLES DE NATURALEZA RÚSTICA

Municipio de PUIG Provincia de VALENCIA

INFORMACIÓN GRÁFICA E: 1/2000

REFERENCIA CATASTRAL DEL INMUEBLE 46206A016090440000MX

**DATOS DEL INMUEBLE**

LOCALIZACIÓN: Polígono 16 Parcela 9044 CAMINO. PUIG [VALENCIA]

USO LOCAL PRINCIPAL: Agrario [Vía de comunicación de dominio público 00] AÑO CONSTRUCCIÓN: --

COEFICIENTE DE PARTICIPACIÓN: -- SUPERFICIE CONSTRUIDA (m²): --

**DATOS DE LA FINCA A LA QUE PERTENECE EL INMUEBLE**

SITUACIÓN: Polígono 16 Parcela 9044 CAMINO. PUIG [VALENCIA]

SUPERFICIE CONSTRUIDA (m²): -- SUPERFICIE SUELO (m²): 119 TIPO DE FINCA: --

Este documento no es una certificación catastral, pero sus datos pueden ser verificados a través del "Acceso a datos catastrales no protegidos" de la SEC.

Domingo, 26 de Septiembre de 2010

732,400 Coordenadas UTM, en metros.  
 --- Límite de Manzana  
 --- Límite de Parcela  
 --- Límite de Construcciones  
 --- Mobiliario y aceras  
 --- Límite zona verde  
 --- Hidrografía



# Ayuntamiento de El Puig

Inventario de Bienes al 31 de Diciembre de 2010

## Bienes Inmuebles (Epigrafe 1º)

### Fichas de Viales y otros Bienes Rústicos

Nº. Inv.: **5224** Nombre de la Finca: **CM ULLALS.** Estado: **ALTA**

Naturaleza: **Rústica** Tipo: **Camino** Referencia Catastral: **46206A017090080000MT** Situación: Polígono 17 Parcela 9008

Linderos: Ved plano catastral incluido

Dominio: Uso Público Cuenta del PGCP: 2010

Superficie (m2):	5.900,00
Longitud (m):	1.475,63
Anchura (m):	4,00

#### Característica del estado de conservación:


Zahorra

Valor en Venta: **1,00 €**

#### Observaciones:

Fecha de realización Inventario: **31/12/2010**

Fecha de Alta en Inventario: **28/09/2010**



**REFERENCIA CATASTRAL DEL INMUEBLE**  
**46206A017090080000MT**

**DATOS DEL INMUEBLE**

LOCALIZACIÓN:  
Polígono 17 Parcela 9008  
CM ULLALS. PUIG (VALENCIA)

USO LOCAL PRINCIPAL:  
Agrario [Vía de comunicación de dominio público 00] AÑO CONSTRUCCIÓN:

CODIFICANTE DE PARTICIPACIÓN:  SUPERFICIE CONSTRUIDA (m²):

**DATOS DE LA FINCA A LA QUE PERTENECE EL INMUEBLE**

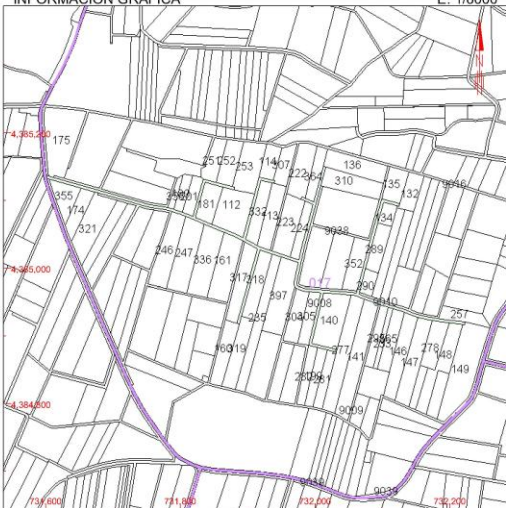
SITUACIÓN:  
Polígono 17 Parcela 9008  
CM ULLALS. PUIG (VALENCIA)

SUPERFICIE CONSTRUIDA (m²):  SUPERFICIE SUELO (m²):  TIPO DE FINCA:

**CONSULTA DESCRIPTIVA Y GRÁFICA DE DATOS CATASTRALES BIENES INMUEBLES DE NATURALEZA RÚSTICA**

Municipio de PUIG Provincia de VALENCIA

INFORMACIÓN GRÁFICA E: 1/6000



Este documento no es una certificación catastral, pero sus datos pueden ser verificados a través del "Acceso a datos catastrales no protegidos" de la SEC.

732,200 Coordenadas UTM, en metros. Domingo, 26 de Septiembre de 2010

- Límite de Manzana
- Límite de Parcela
- Límite de Construcciones
- Mobiliario y aceras
- Límite zona verde
- Hidrografía



# Ayuntamiento de El Puig

Inventario de Bienes al 31 de Diciembre de 2010

## Bienes Inmuebles (Epigrafe 1º)

### Fichas de Viales y otros Bienes Rústicos

Nº. Inv.: **5225** Nombre de la Finca: **Camino** Estado: **ALTA**

Naturaleza: **Rústica** Tipo: **Camino** Referencia Catastral: **46206A017090110000MT** Situación: Polígono 17 Parcela 9011

Linderos: Ved plano catastral incluido

Dominio: Uso Público Cuenta del PGCP: 2010

Superficie (m2):	5.211,00
Longitud (m):	1.307,65
Anchura (m):	3,99

#### Característica del estado de conservación:

Zahorra

Valor en Venta: **1,00 €**

#### Observaciones:

Fecha de realización Inventario: **31/12/2010**

Fecha de Alta en Inventario: **28/09/2010**

**REFERENCIA CATASTRAL DEL INMUEBLE**  
46206A017090110000MT

**DATOS DEL INMUEBLE**

LOCALIZACIÓN:  
Polígono 17 Parcela 9011  
CAMINO. PUIG [VALENCIA]

USO LOCAL PRINCIPAL:  
Agrario [Vía de comunicación de dominio público 00]

AÑO CONSTRUCCIÓN:

COEFICIENTE DE PARTICIPACIÓN:  SUPERFICIE CONSTRUIDA (m²):

**DATOS DE LA FINCA A LA QUE PERTENECE EL INMUEBLE**

SITUACIÓN:  
Polígono 17 Parcela 9011  
CAMINO. PUIG [VALENCIA]

SUPERFICIE CONSTRUIDA (m²):  SUPERFICIE SUELO (m²):  TIPO DE FINCA:

**CONSULTA DESCRIPTIVA Y GRÁFICA DE DATOS CATASTRALES BIENES INMUEBLES DE NATURALEZA RÚSTICA**

Municipio de PUIG Provincia de VALENCIA

INFORMACIÓN GRÁFICA E: 1/5000

Este documento no es una certificación catastral, pero sus datos pueden ser verificados a través del "Acceso a datos catastrales no protegidos" de la SEC.

732.400 Coordenadas UTM, en metros. Domingo, 26 de Septiembre de 2010

- Límite de Manzana
- Límite de Parcela
- Límite de Construcciones
- Mobiliario y aceras
- Límite zona verde
- Hidrografía



# Ayuntamiento de El Puig

Inventario de Bienes al 31 de Diciembre de 2010

## Bienes Inmuebles (Epigrafe 1º)

### Fichas de Viales y otros Bienes Rústicos

Nº. Inv.: **5226** Nombre de la Finca: **Camino** Estado: **ALTA**

Naturaleza: **Rústica** Tipo: **Camino** Referencia Catastral: **46206A017090120000MF** Situación: Polígono 17 Parcela 9012

Linderos: Ved plano catastral incluido

Dominio: Uso Público Cuenta del PGCP: 2000

Superficie (m2):	589,00
Longitud (m):	145,00
Anchura (m):	4,06

#### Característica del estado de conservación:

Tierra natural

Valor en Venta: **1,00 €**

#### Observaciones:

Fecha de realización Inventario: **31/12/2010**

Fecha de Alta en Inventario: **28/09/2010**

GOBIERNO DE ESPAÑA MINISTERIO DE ECONOMÍA Y HACIENDA SECRETARÍA DE ESTADO DE HACIENDA Y PRESUPUESTOS SECRETARÍA GENERAL DE HACIENDA DIRECCIÓN GENERAL DEL CATASTRO Sede Electrónica del Catastro

### CONSULTA DESCRIPTIVA Y GRÁFICA DE DATOS CATASTRALES BIENES INMUEBLES DE NATURALEZA RÚSTICA

Municipio de PUIG Provincia de VALENCIA INFORMACIÓN GRÁFICA E: 1/2000

REFERENCIA CATASTRAL DEL INMUEBLE **46206A017090120000MF**

#### DATOS DEL INMUEBLE

LOCALIZACIÓN: Polígono 17 Parcela 9012 CAMINO. PUIG [VALENCIA]

USO LOCAL PRINCIPAL: Agrario [Vía de comunicación de dominio público 00] AÑO CONSTRUCCIÓN: --

COEFICIENTE DE PARTICIPACIÓN: 100,000000 SUPERFICIE CONSTRUIDA (m²): --

#### DATOS DE LA FINCA A LA QUE PERTENECE EL INMUEBLE

SITUACIÓN: Polígono 17 Parcela 9012 CAMINO. PUIG [VALENCIA]

SUPERFICIE CONSTRUIDA (m²): -- SUPERFICIE SUELO (m²): 589 TIPO DE FINCA: --

Este documento no es una certificación catastral, pero sus datos pueden ser verificados a través del "Acceso a datos catastrales no protegidos" de la SEC.

732,500 Coordenadas UTM, en metros. Domingo, 26 de Septiembre de 2010

- 732,500 Límite de Manzana
- Límite de Parcela
- Límite de Construcciones
- Mobiliario y aceras
- Límite zona verde
- Hidrografía



# Ayuntamiento de El Puig

Inventario de Bienes al 31 de Diciembre de 2010

## Bienes Inmuebles (Epigrafe 1º)

### Fichas de Viales y otros Bienes Rústicos

Nº. Inv.: **5228** Nombre de la Finca: **Camino** Estado: **ALTA**

Naturaleza: **Rústica** Tipo: **Camino** Referencia Catastral: **46206A017090140000MO** Situación: Polígono 17 Parcela 9014

Linderos: Ved plano catastral incluido

Dominio: Uso Público Cuenta del PGCP: 2000

Superficie (m2): 856,00

Longitud (m): 209,00

Anchura (m): 4,10

#### Característica del estado de conservación:

Tierra natural

Valor en Venta: **1,00 €**

#### Observaciones:

Empty box for observations.

Fecha de realización Inventario: 31/12/2010

Fecha de Alta en Inventario: 28/09/2010

GOBIERNO DE ESPAÑA MINISTERIO DE ECONOMÍA Y HACIENDA SECRETARÍA DE ESTADO DE HACIENDA Y PRESUPUESTOS SECRETARÍA GENERAL DE HACIENDA DIRECCIÓN GENERAL DEL CATASTRO Sede Electrónica del Catastro

**REFERENCIA CATASTRAL DEL INMUEBLE**  
46206A017090140000MO

**DATOS DEL INMUEBLE**

LOCALIZACIÓN:  
Polígono 17 Parcela 9014  
CAMINO. PUIG [VALENCIA]

USO LOCAL PRINCIPAL:  
Agrario [Vía de comunicación de dominio público 00] AÑO CONSTRUCCIÓN: --

CODIFICANTE DE PARTICIPACIÓN: 100,000000 SUPERFICIE CONSTRUIDA (m²): --

**DATOS DE LA FINCA A LA QUE PERTENECE EL INMUEBLE**

SITUACIÓN:  
Polígono 17 Parcela 9014  
CAMINO. PUIG [VALENCIA]

SUPERFICIE CONSTRUIDA (m²): -- SUPERFICIE SUELO (m²): 856 TIPO DE FINCA: --

**CONSULTA DESCRIPTIVA Y GRÁFICA DE DATOS CATASTRALES BIENES INMUEBLES DE NATURALEZA RÚSTICA**  
Municipio de PUIG Provincia de VALENCIA  
INFORMACIÓN GRÁFICA E: 1/2000

Este documento no es una certificación catastral, pero sus datos pueden ser verificados a través del "Acceso a datos catastrales no protegidos" de la SEC.

732,100 Coordenadas UTM, en metros.  
 --- Límite de Manzana  
 --- Límite de Parcela  
 --- Límite de Construcciones  
 --- Mobiliario y aceras  
 --- Límite zona verde  
 --- Hidrografía

Domingo, 26 de Septiembre de 2010





# Ayuntamiento de El Puig

Inventario de Bienes al 31 de Diciembre de 2010

## Bienes Inmuebles (Epigrafe 1º)

### Fichas de Viales y otros Bienes Rústicos

Nº. Inv.: **5229** Nombre de la Finca: **Camino** Estado: **ALTA**

Naturaleza: **Rústica** Tipo: **Camino** Referencia Catastral: **46206A017090150000MK** Situación: Polígono 17 Parcela 9015

Linderos: Ved plano catastral incluido

Dominio: Uso Público

Cuenta del PGCP: 2010

Superficie (m2): 2.003,00

Longitud (m): 500,25

Anchura (m): 4,00

#### Característica del estado de conservación:

Zahorra

Valor en Venta: **1,00 €**

#### Observaciones:

Empty box for observations.

Fecha de realización Inventario: 31/12/2010

Fecha de Alta en Inventario: 28/09/2010

GOBIERNO DE ESPAÑA MINISTERIO DE ECONOMÍA Y HACIENDA SECRETARÍA DE ESTADO DE HACIENDA Y PRESUPUESTOS SECRETARÍA GENERAL DE HACIENDA DIRECCIÓN GENERAL DEL CATASTRO Sede Electrónica del Catastro

**REFERENCIA CATASTRAL DEL INMUEBLE**  
46206A017090150000MK

**DATOS DEL INMUEBLE**

LOCALIZACIÓN:  
Polígono 17 Parcela 9015  
CAMINO. PUIG [VALENCIA]

USO LOCAL PRINCIPAL:  
Agrario [Vía de comunicación de dominio público 00] AÑO CONSTRUCCIÓN:

COEFICIENTE DE PARTICIPACIÓN: 100,000000 SUPERFICIE CONSTRUIDA (m²): --

**DATOS DE LA FINCA A LA QUE PERTENECE EL INMUEBLE**

SITUACIÓN:  
Polígono 17 Parcela 9015  
CAMINO. PUIG [VALENCIA]

SUPERFICIE CONSTRUIDA (m²): -- SUPERFICIE SUELO (m²): 2.003 TIPO DE FINCA: --

**CONSULTA DESCRIPTIVA Y GRÁFICA DE DATOS CATASTRALES BIENES INMUEBLES DE NATURALEZA RÚSTICA**  
Municipio de PUIG Provincia de VALENCIA  
INFORMACIÓN GRÁFICA E: 1/4000

Este documento no es una certificación catastral, pero sus datos pueden ser verificados a través del "Acceso a datos catastrales no protegidos" de la SEC.

732.000 Coordenadas UTM, en metros.  
 Límite de Manzana  
 Límite de Parcela  
 Límite de Construcciones  
 Mobiliario y aceras  
 Límite zona verde  
 Hidrografía

Domingo, 26 de Septiembre de 2010



# Ayuntamiento de El Puig

Inventario de Bienes al 31 de Diciembre de 2010

## Bienes Inmuebles (Epigrafe 1º)

### Fichas de Viales y otros Bienes Rústicos

Nº. Inv.: **5230**

Nombre de la Finca: **Camino**

Estado: **ALTA**

Naturaleza: **Rústica**

Tipo: **Camino**

Referencia Catastral: **46206A01709020000MD**

Situación: **Polígono 17 Parcela 9020**

Linderos: Ved plano catastral incluido

Dominio: **Uso Público**

Cuenta del PGCP: **2000**

Superficie (m2): 606,00

Longitud (m): 155,85

Anchura (m): 3,89

#### Característica del estado de conservación:

Tierra natural

Valor en Venta: **1,00 €**

#### Observaciones:

Empty box for observations.

Fecha de realización Inventario: **31/12/2010**

Fecha de Alta en Inventario: **28/09/2010**

GOBIERNO DE ESPAÑA, MINISTERIO DE ECONOMÍA Y HACIENDA, SECRETARÍA DE ESTADO DE HACIENDA Y PRESUPUESTOS, SECRETARÍA GENERAL DE HACIENDA, DIRECCIÓN GENERAL DEL CATASTRO, Sede Electrónica del Catastro

**REFERENCIA CATASTRAL DEL INMUEBLE**  
46206A01709020000MD

**DATOS DEL INMUEBLE**

LOCALIZACIÓN:  
Polígono 17 Parcela 9020  
CAMINO. PUIG [VALENCIA]

USO LOCAL PRINCIPAL:  
Agrario [Vía de comunicación de dominio público 00] AÑO CONSTRUCCIÓN: [ ]

COEFICIENTE DE PARTICIPACIÓN: 100,000000 SUPERFICIE CONSTRUIDA (m²): [ ]

**DATOS DE LA FINCA A LA QUE PERTENECE EL INMUEBLE**

SITUACIÓN:  
Polígono 17 Parcela 9020  
CAMINO. PUIG [VALENCIA]

SUPERFICIE CONSTRUIDA (m²): [ ] SUPERFICIE SUELO (m²): 606 TIPO DE FINCA: [ ]

**CONSULTA DESCRIPTIVA Y GRÁFICA DE DATOS CATASTRALES BIENES INMUEBLES DE NATURALEZA RÚSTICA**  
Municipio de PUIG Provincia de VALENCIA  
INFORMACIÓN GRÁFICA E: 1/2000

Este documento no es una certificación catastral, pero sus datos pueden ser verificados a través del "Acceso a datos catastrales no protegidos" de la SEC.

732,200 Coordenadas UTM, en metros.  
 Límite de Manzana  
 Límite de Parcela  
 Límite de Construcciones  
 Mobiliario y aceras  
 Límite zona verde  
 Hidrografía

Domingo, 26 de Septiembre de 2010



# Ayuntamiento de El Puig

Inventario de Bienes al 31 de Diciembre de 2010

## Bienes Inmuebles (Epigrafe 1º)

### Fichas de Viales y otros Bienes Rústicos

Nº. Inv.: **5231**

Nombre de la Finca: **CM SERVICIO**

Estado: **ALTA**

Naturaleza: **Rústica**

Tipo: **Camino**

Referencia Catastral: **46206A017090300000MU**

Situación: **Polígono 17 Parcela 9030**

Linderos: Ved plano catastral incluido

Dominio: **Uso Público**

Cuenta del PGCP: **2010**

Superficie (m2): 2.002,00

Longitud (m): 402,46

Anchura (m): 4,97

#### Característica del estado de conservación:

Zahorra

Valor en Venta: **1,00 €**

#### Observaciones:

GOBIERNO DE ESPAÑA | MINISTERIO DE ECONOMÍA Y HACIENDA | SECRETARÍA DE ESTADO DE HACIENDA Y PRESUPUESTOS | SECRETARÍA GENERAL DE HACIENDA | DIRECCIÓN GENERAL DEL CATASTRO | Sede Electrónica del Catastro

### CONSULTA DESCRIPTIVA Y GRÁFICA DE DATOS CATASTRALES BIENES INMUEBLES DE NATURALEZA RÚSTICA

Municipio de PUIG Provincia de VALENCIA

INFORMACIÓN GRÁFICA E: 1/4000

REFERENCIA CATASTRAL DEL INMUEBLE: **46206A017090300000MU**

**DATOS DEL INMUEBLE**

LOCALIZACIÓN: Polígono 17 Parcela 9030  
CM SERVICIO. PUIG [VALENCIA]

USO LOCAL PRINCIPAL: Agrario [Vía de comunicación de dominio público 00] AÑO CONSTRUCCIÓN: --

COEFICIENTE DE PARTICIPACIÓN: 100,000000 SUPERFICIE CONSTRUIDA (m²): --

**DATOS DE LA FINCA A LA QUE PERTENECE EL INMUEBLE**

SITUACIÓN: Polígono 17 Parcela 9030  
CM SERVICIO. PUIG [VALENCIA]

SUPERFICIE CONSTRUIDA (m²): -- SUPERFICIE SUELO (m²): 2.002 TIPO DE FINCA: --

Este documento no es una certificación catastral, pero sus datos pueden ser verificados a través del "Acceso a datos catastrales no protegidos" de la SEC.

Domingo, 26 de Septiembre de 2010

732,600 Coordenadas UTM, en metros.  
 --- Límite de Manzana  
 --- Límite de Parcela  
 --- Límite de Construcciones  
 --- Mobiliario y aceras  
 --- Límite zona verde  
 --- Hidrografía



# Ayuntamiento de El Puig

Inventario de Bienes al 31 de Diciembre de 2010

## Bienes Inmuebles (Epigrafe 1º)

### Fichas de Viales y otros Bienes Rústicos

Nº. Inv.: **5232**

Nombre de la Finca:

**CM SERVICIO**

Estado: **ALTA**

Naturaleza: **Rústica**

Tipo: **Camino**

Referencia Catastral: **46206A017090310000MH**

Situación: Polígono 17 Parcela 9031

Linderos: Ved plano catastral incluido

Dominio: Uso Público

Cuenta del PGCP: **2010**

Superficie (m2): 959,00

Longitud (m): 185,11

Anchura (m): 5,18

Característica del estado de conservación:

Zahorra

Valor en Venta:

**1,00 €**

Observaciones:

Empty box for observations.

Fecha de realización Inventario: **31/12/2010**

Fecha de Alta en Inventario: **28/09/2010**

GOBIERNO DE ESPAÑA, MINISTERIO DE ECONOMÍA Y HACIENDA, SECRETARÍA DE ESTADO DE HACIENDA Y PRESUPUESTOS, SECRETARÍA GENERAL DE HACIENDA, DIRECCIÓN GENERAL DEL CATASTRO, Sede Electrónica del Catastro

### CONSULTA DESCRIPTIVA Y GRÁFICA DE DATOS CATASTRALES BIENES INMUEBLES DE NATURALEZA RÚSTICA

Municipio de PUIG Provincia de VALENCIA

INFORMACIÓN GRÁFICA E: 1/2000

REFERENCIA CATASTRAL DEL INMUEBLE **46206A017090310000MH**

**DATOS DEL INMUEBLE**

LOCALIZACIÓN: Polígono 17 Parcela 9031  
CM SERVICIO. PUIG [VALENCIA]

USO LOCAL PRINCIPAL: Agrario [Vía de comunicación de dominio público 00] AÑO CONSTRUCCIÓN: --

COEFICIENTE DE PARTICIPACIÓN: 100,000000 SUPERFICIE CONSTRUIDA (m²): --

**DATOS DE LA FINCA A LA QUE PERTENECE EL INMUEBLE**

SITUACIÓN: Polígono 17 Parcela 9031  
CM SERVICIO. PUIG [VALENCIA]

SUPERFICIE CONSTRUIDA (m²): -- SUPERFICIE SUELO (m²): 959 TIPO DE FINCA: --

Este documento no es una certificación catastral, pero sus datos pueden ser verificados a través del "Acceso a datos catastrales no protegidos" de la SEC.

732.600 Coordenadas UTM, en metros. Domingo, 26 de Septiembre de 2010

732,500  
4,385,500  
4,385,400  
732,500

Carretera  
CALLE  
A  
VAGUERRAS  
CALLE  
Academia

9042  
83  
9021  
9032  
84  
9034  
9033  
9031  
9030  
9021

--- Límite de Manzana  
--- Límite de Parcela  
--- Límite de Construcciones  
--- Mobiliario y aceras  
--- Límite zona verde  
--- Hidrografía



# Ayuntamiento de El Puig

Inventario de Bienes al 31 de Diciembre de 2010

## Bienes Inmuebles (Epigrafe 1º)

### Fichas de Viales y otros Bienes Rústicos

Nº. Inv.: **5233**

Nombre de la Finca: **SENDA LARGA**

Estado: **ALTA**

Naturaleza: **Rústica**

Tipo: **Camino**

Referencia Catastral: **46206A017090320000MW**

Situación: **Polígono 17 Parcela 9032**

Linderos: Ved plano catastral incluido

Dominio: **Uso Público**

Cuenta del PGCP: **2010**

Superficie (m2): 250,00

Longitud (m): 166,00

Anchura (m): 1,51

#### Característica del estado de conservación:


Zahorra

Valor en Venta: **1,00 €**

#### Observaciones:

Fecha de realización Inventario: **31/12/2010**

Fecha de Alta en Inventario: **28/09/2010**







# Ayuntamiento de El Puig

Inventario de Bienes al 31 de Diciembre de 2010

## Bienes Inmuebles (Epigrafe 1º)

### Fichas de Viales y otros Bienes Rústicos

Nº. Inv.: **5234** Nombre de la Finca: **CM CEBOLLETA** Estado: **ALTA**

Naturaleza: **Rústica** Tipo: **Camino** Referencia Catastral: **46206A017090390000ML** Situación: **Polígono 17 Parcela 9039**

Linderos: Ved plano catastral incluido

Dominio: **Uso Público** Cuenta del PGCP: **2010**

Superficie (m2): 4.182,00

Longitud (m): 1.861,85

Anchura (m): 2,25

#### Característica del estado de conservación:

Asfaltado

Valor en Venta: **1,00 €**

#### Observaciones:

GOBIERNO DE ESPAÑA MINISTERIO DE ECONOMÍA Y HACIENDA SECRETARÍA DE ESTADO DE HACIENDA Y PRESUPUESTOS SECRETARÍA GENERAL DE HACIENDA DIRECCIÓN GENERAL DEL CATASTRO Sede Electrónica del Catastro

### CONSULTA DESCRIPTIVA Y GRÁFICA DE DATOS CATASTRALES BIENES INMUEBLES DE NATURALEZA RÚSTICA

Municipio de PUIG Provincia de VALENCIA INFORMACIÓN GRÁFICA E: 1/10000

**REFERENCIA CATASTRAL DEL INMUEBLE**  
46206A017090390000ML

**DATOS DEL INMUEBLE**

LOCALIZACIÓN:  
Polígono 17 Parcela 9039  
CM CEBOLLETA, PUIG [VALENCIA]

USO LOCAL PRINCIPAL:  
Agrario [Vía de comunicación de dominio público 00] AÑO CONSTRUCCIÓN: --

COEFICIENTE DE PARTICIPACIÓN: 100,00000 SUPERFICIE CONSTRUIDA (m²): --

**DATOS DE LA FINCA A LA QUE PERTENECE EL INMUEBLE**

SITUACIÓN:  
Polígono 17 Parcela 9039  
CM CEBOLLETA, PUIG [VALENCIA]

SUPERFICIE CONSTRUIDA (m²): -- SUPERFICIE SUELO (m²): 4.182 TIPO DE FINCA: --

Este documento no es una certificación catastral, pero sus datos pueden ser verificados a través del "Acceso a datos catastrales no protegidos" de la SEC.

732.900 Coordenadas UTM, en metros. Domingo, 26 de Septiembre de 2010

- Límite de Manzana
- Límite de Parcela
- Límite de Construcciones
- Mobiliario y aceras
- Límite zona verde
- Hidrografía



# Ayuntamiento de El Puig

Inventario de Bienes al 31 de Diciembre de 2010

## Bienes Inmuebles (Epigrafe 1º)

### Fichas de Viales y otros Bienes Rústicos

Nº. Inv.: **5235** Nombre de la Finca: **CM SANTA MARIA** Estado: **ALTA**

Naturaleza: **Rústica** Tipo: **Camino** Referencia Catastral: **46206A018090080000MB** Situación: Polígono 18 Parcela 9008

Linderos: Ved plano catastral incluido

Dominio: Uso Público Cuenta del PGCP: 2010

Superficie (m2):	4.082,00
Longitud (m):	1.253,58
Anchura (m):	3,26

#### Característica del estado de conservación:

Asfaltado

Valor en Venta: **1,00 €**

#### Observaciones:

Fecha de realización Inventario: **31/12/2010**

Fecha de Alta en Inventario: **28/09/2010**

**REFERENCIA CATASTRAL DEL INMUEBLE**  
**46206A018090080000MB**

**DATOS DEL INMUEBLE**

LOCALIZACIÓN:  
Polígono 18 Parcela 9008  
CM SANTA MARIA. PUIG [VALENCIA]

USO LOCAL PRINCIPAL:  
Agrario [Vía de comunicación de dominio público 00] AÑO CONSTRUCCIÓN:

COEFICIENTE DE PARTICIPACIÓN:  SUPERFICIE CONSTRUIDA (m²):

**DATOS DE LA FINCA A LA QUE PERTENECE EL INMUEBLE**

SITUACIÓN:  
Polígono 18 Parcela 9008  
CM SANTA MARIA. PUIG [VALENCIA]

SUPERFICIE CONSTRUIDA (m²):  SUPERFICIE SUELO (m²):  TIPO DE FINCA:

**CONSULTA DESCRIPTIVA Y GRÁFICA DE DATOS CATASTRALES BIENES INMUEBLES DE NATURALEZA RÚSTICA**

Municipio de PUIG Provincia de VALENCIA

E: 1/10000

Este documento no es una certificación catastral, pero sus datos pueden ser verificados a través del "Acceso a datos catastrales no protegidos" de la SEC.

Domingo, 26 de Septiembre de 2010

731,500 Coordenadas UTM, en metros.  
 - Límite de Manzana  
 - Límite de Parcela  
 - Límite de Construcciones  
 - Mobiliario y aceras  
 - Límite zona verde  
 - Hidrografía



# Ayuntamiento de El Puig

Inventario de Bienes al 31 de Diciembre de 2010

## Bienes Inmuebles (Epigrafe 1º)

### Fichas de Viales y otros Bienes Rústicos

Nº. Inv.: **5236**

Nombre de la Finca: **CM CEBOLLETA**

Estado: **ALTA**

Naturaleza: **Rústica**

Tipo: **Camino**

Referencia Catastral: **46206A018090090000MY**

Situación: **Polígono 18 Parcela 9009**

Linderos: Ved plano catastral incluido

Dominio: **Uso Público**

Cuenta del PGCP: **2010**

Superficie (m2): 3.492,00

Longitud (m): 919,52

Anchura (m): 3,80

#### Característica del estado de conservación:

Asfaltado

Valor en Venta: **1,00 €**

#### Observaciones:

Empty box for observations.

Fecha de realización Inventario: **31/12/2010**

Fecha de Alta en Inventario: **28/09/2010**

GOBIERNO DE ESPAÑA, MINISTERIO DE ECONOMÍA Y HACIENDA, SECRETARÍA DE ESTADO DE HACIENDA Y PRESUPUESTOS, SECRETARÍA GENERAL DE HACIENDA, DIRECCIÓN GENERAL DEL CATASTRO, Sede Electrónica del Catastro

### CONSULTA DESCRIPTIVA Y GRÁFICA DE DATOS CATASTRALES BIENES INMUEBLES DE NATURALEZA RÚSTICA

Municipio de PUIG Provincia de VALENCIA

INFORMACIÓN GRÁFICA E: 1/10000

REFERENCIA CATASTRAL DEL INMUEBLE: **46206A018090090000MY**

#### DATOS DEL INMUEBLE

LOCALIZACIÓN:  
Polígono 18 Parcela 9009  
CM CEBOLLETA, PUIG [VALENCIA]

USO LOCAL PRINCIPAL:  
Agrario [Vía de comunicación de dominio público 00] AÑO CONSTRUCCIÓN: [ ]

COEFICIENTE DE PARTICIPACIÓN: 100,000000 SUPERFICIE CONSTRUIDA (m²): [ ]

#### DATOS DE LA FINCA A LA QUE PERTENECE EL INMUEBLE

SITUACIÓN:  
Polígono 18 Parcela 9009  
CM CEBOLLETA, PUIG [VALENCIA]

SUPERFICIE CONSTRUIDA (m²): [ ] SUPERFICIE SUELO (m²): 3.492 TIPO DE FINCA: [ ]

Este documento no es una certificación catastral, pero sus datos pueden ser verificados a través del "Acceso a datos catastrales no protegidos" de la SEC.

732.000 Coordenadas UTM, en metros.  
 Límite de Manzana  
 Límite de Parcela  
 Límite de Construcciones  
 Mobiliario y aceras  
 Límite zona verde  
 Hidrografía

Lunes, 27 de Septiembre de 2010



# Ayuntamiento de El Puig

Inventario de Bienes al 31 de Diciembre de 2010

## Bienes Inmuebles (Epigrafe 1º)

### Fichas de Viales y otros Bienes Rústicos

Nº. Inv.: **5237**

Nombre de la Finca: **CM CEBOLLETA**

Estado: **ALTA**

Naturaleza: **Rústica**

Tipo: **Camino**

Referencia Catastral: **46206A018090100000MA**

Situación: **Polígono 18 Parcela 9010**

Linderos: Ved plano catastral incluido

Dominio: **Uso Público**

Cuenta del PGCP: **2010**

Superficie (m2): 623,00

Longitud (m): 310,40

Anchura (m): 2,01

#### Característica del estado de conservación:

Asfaltado

Valor en Venta: **1,00 €**

#### Observaciones:

Empty box for observations.

Fecha de realización Inventario: **31/12/2010**

Fecha de Alta en Inventario: **28/09/2010**

GOBIERNO DE ESPAÑA, MINISTERIO DE ECONOMÍA Y HACIENDA, SECRETARÍA DE ESTADO DE HACIENDA Y PRESUPUESTOS, SECRETARÍA GENERAL DE HACIENDA, DIRECCIÓN GENERAL DEL CATASTRO, Sede Electrónica del Catastro

### CONSULTA DESCRIPTIVA Y GRÁFICA DE DATOS CATASTRALES BIENES INMUEBLES DE NATURALEZA RÚSTICA

Municipio de PUIG Provincia de VALENCIA

INFORMACIÓN GRÁFICA E: 1/3000

REFERENCIA CATASTRAL DEL INMUEBLE **46206A018090100000MA**

**DATOS DEL INMUEBLE**

LOCALIZACIÓN:  
Polígono 18 Parcela 9010  
CM CEBOLLETA, PUIG [VALENCIA]

USO LOCAL PRINCIPAL:  
Agrario [Vía de comunicación de dominio público 00] AÑO CONSTRUCCIÓN: [ ]

COEFICIENTE DE PARTICIPACIÓN: 100,000000 SUPERFICIE CONSTRUIDA (m²): [ ]

**DATOS DE LA FINCA A LA QUE PERTENECE EL INMUEBLE**

SITUACIÓN:  
Polígono 18 Parcela 9010  
CM CEBOLLETA, PUIG [VALENCIA]

SUPERFICIE CONSTRUIDA (m²): [ ] SUPERFICIE SUELO (m²): 623 TIPO DE FINCA: [ ]

Este documento no es una certificación catastral, pero sus datos pueden ser verificados a través del "Acceso a datos catastrales no protegidos" de la SEC.

Lunes, 27 de Septiembre de 2010

Coordenadas UTM, en metros.  
 - Límite de Manzana  
 - Límite de Parcela  
 - Límite de Construcciones  
 - Mobiliario y aceras  
 - Límite zona verde  
 - Hidrografía





# Ayuntamiento de El Puig

Inventario de Bienes al 31 de Diciembre de 2010

## Bienes Inmuebles (Epigrafe 1º)

### Fichas de Viales y otros Bienes Rústicos

Nº. Inv.: **5238** Nombre de la Finca: **Camino** Estado: **ALTA**

Naturaleza: **Rústica** Tipo: **Camino** Referencia Catastral: **46206A018090110000MB** Situación: Polígono 18 Parcela 9011

Linderos: Ved plano catastral incluido

Dominio: Uso Público Cuenta del PGCP: 2000

Superficie (m2):	1.247,00
Longitud (m):	298,57
Anchura (m):	4,18

#### Característica del estado de conservación:

Tierra natural

Valor en Venta: **1,00 €**

#### Observaciones:

Fecha de realización Inventario: **31/12/2010**

Fecha de Alta en Inventario: **28/09/2010**

GOBIERNO DE ESPAÑA MINISTERIO DE ECONOMÍA Y HACIENDA SECRETARÍA DE ESTADO DE HACIENDA Y PRESUPUESTOS SECRETARÍA GENERAL DE HACIENDA DIRECCIÓN GENERAL DEL CATASTRO Sede Electrónica del Catastro

### CONSULTA DESCRIPTIVA Y GRÁFICA DE DATOS CATASTRALES BIENES INMUEBLES DE NATURALEZA RÚSTICA

Municipio de PUIG Provincia de VALENCIA

INFORMACIÓN GRÁFICA E: 1/2000

REFERENCIA CATASTRAL DEL INMUEBLE **46206A018090110000MB**

#### DATOS DEL INMUEBLE

LOCALIZACIÓN: Polígono 18 Parcela 9011 CAMINO. PUIG [VALENCIA]

USO LOCAL PRINCIPAL: Agrario [Vía de comunicación de dominio público 00] AÑO CONSTRUCCIÓN: --

COEFICIENTE DE PARTICIPACIÓN: 100,000000 SUPERFICIE CONSTRUIDA (m²): --

#### DATOS DE LA FINCA A LA QUE PERTENECE EL INMUEBLE

SITUACIÓN: Polígono 18 Parcela 9011 CAMINO. PUIG [VALENCIA]

SUPERFICIE CONSTRUIDA (m²): -- SUPERFICIE SUELO (m²): 1.247 TIPO DE FINCA: --

Este documento no es una certificación catastral, pero sus datos pueden ser verificados a través del "Acceso a datos catastrales no protegidos" de la SEC.

Lunes, 27 de Septiembre de 2010





# Ayuntamiento de El Puig

Inventario de Bienes al 31 de Diciembre de 2010

## Bienes Inmuebles (Epigrafe 1º)

### Fichas de Viales y otros Bienes Rústicos

Nº. Inv.: **5239** Nombre de la Finca: **Camino** Estado: **ALTA**

Naturaleza: **Rústica** Tipo: **Camino** Referencia Catastral: **46206A018090120000MY** Situación: Polígono 18 Parcela 9012

Linderos: Ved plano catastral incluido

Dominio: Uso Público Cuenta del PGCP: 2000

Superficie (m2):	1.817,00
Longitud (m):	453,25
Anchura (m):	4,01

#### Característica del estado de conservación:

Tierra natural

Valor en Venta: **1,00 €**

#### Observaciones:

Fecha de realización Inventario: **31/12/2010**

Fecha de Alta en Inventario: **28/09/2010**

GOBIERNO DE ESPAÑA MINISTERIO DE ECONOMÍA Y HACIENDA SECRETARÍA DE ESTADO DE HACIENDA Y PRESUPUESTOS SECRETARÍA GENERAL DE HACIENDA DIRECCIÓN GENERAL DEL CATASTRO Sede Electrónica del Catastro

**CONSULTA DESCRIPTIVA Y GRÁFICA DE DATOS CATASTRALES BIENES INMUEBLES DE NATURALEZA RÚSTICA**  
Municipio de PUIG Provincia de VALENCIA

REFERENCIA CATASTRAL DEL INMUEBLE **46206A018090120000MY**

**DATOS DEL INMUEBLE**

LOCALIZACIÓN:  
Polígono 18 Parcela 9012  
CAMINO. PUIG [VALENCIA]

USO LOCAL PRINCIPAL:  
Agrario [Vía de comunicación de dominio público 00] AÑO CONSTRUCCIÓN:

CODIFICANTE DE PARTICIPACIÓN:  SUPERFICIE CONSTRUIDA (m²):

**DATOS DE LA FINCA A LA QUE PERTENECE EL INMUEBLE**

SITUACIÓN:  
Polígono 18 Parcela 9012  
CAMINO. PUIG [VALENCIA]

SUPERFICIE CONSTRUIDA (m²):  SUPERFICIE SUELO (m²):  TIPO DE FINCA:

INFORMACIÓN GRÁFICA E: 1/4000

Este documento no es una certificación catastral, pero sus datos pueden ser verificados a través del "Acceso a datos catastrales no protegidos" de la SEC.

Lunes, 27 de Septiembre de 2010

731.800 Coordenadas UTM, en metros.  
 --- Límite de Manzana  
 --- Límite de Parcela  
 --- Límite de Construcciones  
 --- Mobiliario y aceras  
 --- Límite zona verde  
 --- Hidrografía



# Ayuntamiento de El Puig

Inventario de Bienes al 31 de Diciembre de 2010

## Bienes Inmuebles (Epigrafe 1º)

### Fichas de Viales y otros Bienes Rústicos

Nº. Inv.: **5240** Nombre de la Finca: **Camino** Estado: **ALTA**

Naturaleza: **Rústica** Tipo: **Camino** Referencia Catastral: **46206A018090130000MG** Situación: Polígono 18 Parcela 9013

Linderos: Ved plano catastral incluido

Dominio: Uso Público

Cuenta del PGCP: **2000**

Superficie (m2): 528,00

Longitud (m): 131,28

Anchura (m): 4,02

#### Característica del estado de conservación:

Tierra natural

Valor en Venta: **1,00 €**

#### Observaciones:

Empty box for observations.

Fecha de realización Inventario: **31/12/2010**

Fecha de Alta en Inventario: **28/09/2010**

GOBIERNO DE ESPAÑA MINISTERIO DE ECONOMÍA Y HACIENDA SECRETARÍA DE ESTADO DE HACIENDA Y PRESUPUESTOS SECRETARÍA GENERAL DE HACIENDA DIRECCIÓN GENERAL DEL CATASTRO Sede Electrónica del Catastro

### CONSULTA DESCRIPTIVA Y GRÁFICA DE DATOS CATASTRALES BIENES INMUEBLES DE NATURALEZA RÚSTICA

Municipio de PUIG Provincia de VALENCIA

REFERENCIA CATASTRAL DEL INMUEBLE **46206A018090130000MG**

#### DATOS DEL INMUEBLE

LOCALIZACIÓN: Polígono 18 Parcela 9013 CAMINO. PUIG [VALENCIA]

USO LOCAL PRINCIPAL: Agrario [Vía de comunicación de dominio público 00] AÑO CONSTRUCCIÓN: --

CODIFICANTE DE PARTICIPACIÓN: 100,000000 SUPERFICIE CONSTRUIDA (m²): --

#### DATOS DE LA FINCA A LA QUE PERTENECE EL INMUEBLE

SITUACIÓN: Polígono 18 Parcela 9013 CAMINO. PUIG [VALENCIA]

SUPERFICIE CONSTRUIDA (m²): -- SUPERFICIE SUELO (m²): 528 TIPO DE FINCA: --

Este documento no es una certificación catastral, pero sus datos pueden ser verificados a través del "Acceso a datos catastrales no protegidos" de la SEC.

731,700 Coordenadas UTM, en metros. Lunes, 27 de Septiembre de 2010

- 731,700 Límite de Manzana
- Límite de Parcela
- Límite de Construcciones
- Mobiliario y aceras
- Límite zona verde
- Hidrografía



Nº. Inv.: **5241** Nombre de la Finca: **Camino** Estado: **ALTA**

Naturaleza: **Rústica** Tipo: **Camino** Referencia Catastral: **46206A018090140000MQ** Situación: **Polígono 18 Parcela 9014**

Linderos: Ved plano catastral incluido

Dominio: **Uso Público** Cuenta del PGCP: **2000**

Superficie (m2):	639,00
Longitud (m):	159,78
Anchura (m):	4,00

**Característica del estado de conservación:**

Tierra natural

Valor en Venta: **1,00 €**

**Observaciones:**

Fecha de realización Inventario: **31/12/2010**

Fecha de Alta en Inventario: **28/09/2010**

GOBIERNO DE ESPAÑA MINISTERIO DE ECONOMÍA Y HACIENDA SECRETARÍA DE ESTADO DE HACIENDA Y PRESUPUESTOS SECRETARÍA GENERAL DE HACIENDA DIRECCIÓN GENERAL DEL CATASTRO Sede Electrónica del Catastro

**CONSULTA DESCRIPTIVA Y GRÁFICA DE DATOS CATASTRALES BIENES INMUEBLES DE NATURALEZA RÚSTICA**  
Municipio de PUIG Provincia de VALENCIA

REFERENCIA CATASTRAL DEL INMUEBLE **46206A018090140000MQ**

**DATOS DEL INMUEBLE**

LOCALIZACIÓN: Polígono 18 Parcela 9014 CAMINO. PUIG [VALENCIA]

USO LOCAL PRINCIPAL: Agrario [Vía de comunicación de dominio público 00] AÑO CONSTRUCCIÓN: --

CODIFICANTE DE PARTICIPACIÓN: 100,000000 SUPERFICIE CONSTRUIDA (m²): --

**DATOS DE LA FINCA A LA QUE PERTENECE EL INMUEBLE**

SITUACIÓN: Polígono 18 Parcela 9014 CAMINO. PUIG [VALENCIA]

SUPERFICIE CONSTRUIDA (m²): -- SUPERFICIE SUELO (m²): 639 TIPO DE FINCA: --

Este documento no es una certificación catastral, pero sus datos pueden ser verificados a través del "Acceso a datos catastrales no protegidos" de la SEC.

731,500 Coordenadas UTM, en metros. Lunes, 27 de Septiembre de 2010

731,500 Límite de Manzana  
731,500 Límite de Parcela  
731,500 Límite de Construcciones  
731,500 Mobiliario y aceras  
731,500 Límite zona verde  
731,500 Hidrografía



# Ayuntamiento de El Puig

Inventario de Bienes al 31 de Diciembre de 2010

## Bienes Inmuebles (Epigrafe 1º)

### Fichas de Viales y otros Bienes Rústicos

Nº. Inv.: **5242** Nombre de la Finca: **Camino** Estado: **ALTA**

Naturaleza: **Rústica** Tipo: **Camino** Referencia Catastral: **46206A018090150000MP** Situación: Polígono 18 Parcela 9015

Linderos: Ved plano catastral incluido

Dominio: Uso Público Cuenta del PGCP: 2000

Superficie (m2):	1.582,00
Longitud (m):	405,13
Anchura (m):	3,90

#### Característica del estado de conservación:

Tierra natural

Valor en Venta: **1,00 €**

#### Observaciones:

Fecha de realización Inventario: **31/12/2010**

Fecha de Alta en Inventario: **28/09/2010**

**REFERENCIA CATASTRAL DEL INMUEBLE**  
46206A018090150000MP

**DATOS DEL INMUEBLE**

LOCALIZACIÓN:  
Polígono 18 Parcela 9015  
CAMINO. PUIG [VALENCIA]

USO LOCAL PRINCIPAL:  
Agrario [Vía de comunicación de dominio público 00]

AÑO CONSTRUCCIÓN:

CODIFICANTE DE PARTICIPACIÓN:  SUPERFICIE CONSTRUIDA (m²):

**DATOS DE LA FINCA A LA QUE PERTENECE EL INMUEBLE**

SITUACIÓN:  
Polígono 18 Parcela 9015  
CAMINO. PUIG [VALENCIA]

SUPERFICIE CONSTRUIDA (m²):  SUPERFICIE SUELO (m²):  TIPO DE FINCA:

**CONSULTA DESCRIPTIVA Y GRÁFICA DE DATOS CATASTRALES BIENES INMUEBLES DE NATURALEZA RÚSTICA**

Municipio de PUIG Provincia de VALENCIA

INFORMACIÓN GRÁFICA E: 1/2000

Este documento no es una certificación catastral, pero sus datos pueden ser verificados a través del "Acceso a datos catastrales no protegidos" de la SEC.

Lunes, 27 de Septiembre de 2010

731,400 Coordenadas UTM, en metros.  
 - Límite de Manzana  
 - Límite de Parcela  
 - Límite de Construcciones  
 - Mobiliario y aceras  
 - Límite zona verde  
 - Hidrografía





Nº. Inv.: **5243** Nombre de la Finca: **Camino** Estado: **ALTA**

Naturaleza: **Rústica** Tipo: **Camino** Referencia Catastral: **46206A018090160000ML** Situación: **Polígono 18 Parcela 9016**

Linderos: Ved plano catastral incluido

Dominio: **Uso Público** Cuenta del PGCP: **2000**

Superficie (m2):	684,00
Longitud (m):	172,92
Anchura (m):	3,96

**Característica del estado de conservación:**

Tierra natural

Valor en Venta: **1,00 €**

**Observaciones:**

Fecha de realización Inventario: **31/12/2010**

Fecha de Alta en Inventario: **28/09/2010**

GOBIERNO DE ESPAÑA MINISTERIO DE ECONOMÍA Y HACIENDA SECRETARÍA DE ESTADO DE HACIENDA Y PRESUPUESTOS SECRETARÍA GENERAL DE HACIENDA DIRECCIÓN GENERAL DEL CATASTRO Sede Electrónica del Catastro

**CONSULTA DESCRIPTIVA Y GRÁFICA DE DATOS CATASTRALES BIENES INMUEBLES DE NATURALEZA RÚSTICA**  
Municipio de PUIG Provincia de VALENCIA  
INFORMACIÓN GRÁFICA E: 1/2000

**REFERENCIA CATASTRAL DEL INMUEBLE**  
46206A018090160000ML

**DATOS DEL INMUEBLE**

LOCALIZACIÓN:  
Polígono 18 Parcela 9016  
CAMINO. PUIG [VALENCIA]

USO LOCAL PRINCIPAL:  
Agrario [Vía de comunicación de dominio público 00] AÑO CONSTRUCCIÓN: [ ]

CODIFICANTE DE PARTICIPACIÓN: 100,000000 SUPERFICIE CONSTRUIDA (m²): [ ]

**DATOS DE LA FINCA A LA QUE PERTENECE EL INMUEBLE**

SITUACIÓN:  
Polígono 18 Parcela 9016  
CAMINO. PUIG [VALENCIA]

SUPERFICIE CONSTRUIDA (m²): [ ] SUPERFICIE SUELO (m²): 684 TIPO DE FINCA: [ ]

Este documento no es una certificación catastral, pero sus datos pueden ser verificados a través del "Acceso a datos catastrales no protegidos" de la SEC.

Lunes, 27 de Septiembre de 2010

731,300 Coordenadas UTM, en metros.  
 --- Límite de Manzana  
 --- Límite de Parcela  
 --- Límite de Construcciones  
 --- Mobiliario y aceras  
 --- Límite zona verde  
 --- Hidrografía





# Ayuntamiento de El Puig

Inventario de Bienes al 31 de Diciembre de 2010

## Bienes Inmuebles (Epigrafe 1º)

### Fichas de Viales y otros Bienes Rústicos

Nº. Inv.: **5244** Nombre de la Finca: **Camino** Estado: **ALTA**

Naturaleza: **Rústica** Tipo: **Camino** Referencia Catastral: **46206A018090170000MT** Situación: Polígono 18 Parcela 9017

Linderos: Ved plano catastral incluido

Dominio: Uso Público Cuenta del PGCP: 2000

Superficie (m2): 2.079,00

Longitud (m): 526,61

Anchura (m): 3,95

#### Característica del estado de conservación:

Tierra natural

Valor en Venta: **1,00 €**

#### Observaciones:

Empty box for observations.

Fecha de realización Inventario: 31/12/2010

Fecha de Alta en Inventario: 28/09/2010

GOBIERNO DE ESPAÑA MINISTERIO DE ECONOMÍA Y HACIENDA SECRETARÍA DE ESTADO DE HACIENDA Y PRESUPUESTOS SECRETARÍA GENERAL DE HACIENDA DIRECCIÓN GENERAL DEL CATASTRO Sede Electrónica del Catastro

### CONSULTA DESCRIPTIVA Y GRÁFICA DE DATOS CATASTRALES BIENES INMUEBLES DE NATURALEZA RÚSTICA

Municipio de PUIG Provincia de VALENCIA

REFERENCIA CATASTRAL DEL INMUEBLE 46206A018090170000MT

**DATOS DEL INMUEBLE**

LOCALIZACIÓN: Polígono 18 Parcela 9017 CAMINO. PUIG [VALENCIA]

USO LOCAL PRINCIPAL: Agrario [Vía de comunicación de dominio público 00] AÑO CONSTRUCCIÓN: --

COEFICIENTE DE PARTICIPACIÓN: 100,000000 SUPERFICIE CONSTRUIDA (m²): --

**DATOS DE LA FINCA A LA QUE PERTENECE EL INMUEBLE**

SITUACIÓN: Polígono 18 Parcela 9017 CAMINO. PUIG [VALENCIA]

SUPERFICIE CONSTRUIDA (m²): -- SUPERFICIE SUELO (m²): 2.079 TIPO DE FINCA: --

INFORMACIÓN GRÁFICA E: 1/4000

Este documento no es una certificación catastral, pero sus datos pueden ser verificados a través del "Acceso a datos catastrales no protegidos" de la SEC.

731,600 Coordenadas UTM, en metros. Lunes, 27 de Septiembre de 2010

- Límite de Manzana
- Límite de Parcela
- Límite de Construcciones
- Mobiliario y aceras
- Límite zona verde
- Hidrografía



# Ayuntamiento de El Puig

Inventario de Bienes al 31 de Diciembre de 2010

## Bienes Inmuebles (Epigrafe 1º)

### Fichas de Viales y otros Bienes Rústicos

Nº. Inv.: **5245** Nombre de la Finca: **Camino** Estado: **ALTA**

Naturaleza: **Rústica** Tipo: **Camino** Referencia Catastral: **46206A018090180000MF** Situación: Polígono 18 Parcela 9018

Linderos: Ved plano catastral incluido

Dominio: Uso Público

Cuenta del PGCP: **2000**

Superficie (m2): 1.223,00

Longitud (m): 305,63

Anchura (m): 4,00

#### Característica del estado de conservación:

Tierra natural

Valor en Venta: **1,00 €**

#### Observaciones:

Empty box for observations.

Fecha de realización Inventario: **31/12/2010**

Fecha de Alta en Inventario: **28/09/2010**

GOBIERNO DE ESPAÑA MINISTERIO DE ECONOMÍA Y HACIENDA SECRETARÍA DE ESTADO DE HACIENDA Y PRESUPUESTOS SECRETARÍA GENERAL DE HACIENDA DIRECCIÓN GENERAL DEL CATASTRO Sede Electrónica del Catastro

**REFERENCIA CATASTRAL DEL INMUEBLE**  
46206A018090180000MF

**DATOS DEL INMUEBLE**

LOCALIZACIÓN:  
Polígono 18 Parcela 9018  
CAMINO. PUIG [VALENCIA]

USO LOCAL PRINCIPAL:  
Agrario [Vía de comunicación de dominio público 00] AÑO CONSTRUCCIÓN: --

CODIFICANTE DE PARTICIPACIÓN: 100,000000 SUPERFICIE CONSTRUIDA (m²): --

**DATOS DE LA FINCA A LA QUE PERTENECE EL INMUEBLE**

SITUACIÓN:  
Polígono 18 Parcela 9018  
CAMINO. PUIG [VALENCIA]

SUPERFICIE CONSTRUIDA (m²): -- SUPERFICIE SUELO (m²): 1.223 TIPO DE FINCA: --

**CONSULTA DESCRIPTIVA Y GRÁFICA DE DATOS CATASTRALES BIENES INMUEBLES DE NATURALEZA RÚSTICA**  
Municipio de PUIG Provincia de VALENCIA  
INFORMACIÓN GRÁFICA E: 1/2000

Este documento no es una certificación catastral, pero sus datos pueden ser verificados a través del "Acceso a datos catastrales no protegidos" de la SEC.

731,600 Coordenadas UTM, en metros.  
 --- Límite de Manzana  
 --- Límite de Parcela  
 --- Límite de Construcciones  
 --- Mobiliario y aceras  
 --- Límite zona verde  
 --- Hidrografía

Lunes, 27 de Septiembre de 2010



# Ayuntamiento de El Puig

Inventario de Bienes al 31 de Diciembre de 2010

## Bienes Inmuebles (Epigrafe 1º)

### Fichas de Viales y otros Bienes Rústicos

Nº. Inv.: **5246**

Nombre de la Finca:

**CM FUENTE**

Estado: **ALTA**

Naturaleza: **Rústica**

Tipo: **Camino**

Referencia Catastral: **46206A01809026000MD**

Situación: Polígono 18 Parcela 9026

Linderos: Ved plano catastral incluido

Dominio: Uso Público

Cuenta del PGCP: **2010**

Superficie (m2): 5.448,00

Longitud (m): 1.164,27

Anchura (m): 4,68

#### Característica del estado de conservación:

Zahorra

Valor en Venta:

**1,00 €**

#### Observaciones:

GOBIERNO DE ESPAÑA | MINISTERIO DE ECONOMÍA Y HACIENDA | SECRETARÍA DE ESTADO DE HACIENDA Y PRESUPUESTOS | SECRETARÍA GENERAL DE HACIENDA | DIRECCIÓN GENERAL DEL CATASTRO | Sede Electrónica del Catastro

### CONSULTA DESCRIPTIVA Y GRÁFICA DE DATOS CATASTRALES BIENES INMUEBLES DE NATURALEZA RÚSTICA

Municipio de PUIG Provincia de VALENCIA

INFORMACIÓN GRÁFICA E: 1/5000

REFERENCIA CATASTRAL DEL INMUEBLE: **46206A01809026000MD**

**DATOS DEL INMUEBLE**

LOCALIZACIÓN: Polígono 18 Parcela 9026  
CM FUENTE. PUIG [VALENCIA]

USO LOCAL PRINCIPAL: Agrario [Vía de comunicación de dominio público 00] AÑO CONSTRUCCIÓN: --

COEFICIENTE DE PARTICIPACIÓN: 100,00000 SUPERFICIE CONSTRUIDA (m²): --

**DATOS DE LA FINCA A LA QUE PERTENECE EL INMUEBLE**

SITUACIÓN: Polígono 18 Parcela 9026  
CM FUENTE. PUIG [VALENCIA]

SUPERFICIE CONSTRUIDA (m²): -- SUPERFICIE SUELO (m²): 5.448 TIPO DE FINCA: --

Este documento no es una certificación catastral, pero sus datos pueden ser verificados a través del "Acceso a datos catastrales no protegidos" de la SEC.

Lunes, 27 de Septiembre de 2010

731.400 Coordenadas UTM, en metros.  
 --- Límite de Manzana  
 --- Límite de Parcela  
 --- Límite de Construcciones  
 --- Mobiliario y aceras  
 --- Límite zona verde  
 --- Hidrografía



# Ayuntamiento de El Puig

Inventario de Bienes al 31 de Diciembre de 2010

## Bienes Inmuebles (Epigrafe 1º)

### Fichas de Viales y otros Bienes Rústicos

Nº. Inv.: **5247** Nombre de la Finca: **Camino** Estado: **ALTA**

Naturaleza: **Rústica** Tipo: **Camino** Referencia Catastral: **46206A018090270000MX** Situación: Polígono 18 Parcela 9027

Linderos: Ved plano catastral incluido

Dominio: Uso Público

Cuenta del PGCP: 2010

Superficie (m2): 248,00

Longitud (m): 13,34

Anchura (m): 18,59

#### Característica del estado de conservación:

Zahorra

Valor en Venta: **1,00 €**

#### Observaciones:

GOBIERNO DE ESPAÑA MINISTERIO DE ECONOMÍA Y HACIENDA SECRETARÍA DE ESTADO DE HACIENDA Y PRESUPUESTOS SECRETARÍA GENERAL DE HACIENDA DIRECCIÓN GENERAL DEL CATASTRO Sede Electrónica del Catastro

### CONSULTA DESCRIPTIVA Y GRÁFICA DE DATOS CATASTRALES BIENES INMUEBLES DE NATURALEZA RÚSTICA

Municipio de PUIG Provincia de VALENCIA

INFORMACIÓN GRÁFICA E: 1/2000

REFERENCIA CATASTRAL DEL INMUEBLE 46206A018090270000MX

#### DATOS DEL INMUEBLE

LOCALIZACIÓN: Polígono 18 Parcela 9027 CAMINO. PUIG [VALENCIA]

USO LOCAL PRINCIPAL: Agrario [Vía de comunicación de dominio público 00] AÑO CONSTRUCCIÓN: --

COEFICIENTE DE PARTICIPACIÓN: 100,000000 SUPERFICIE CONSTRUIDA (m²): --

#### DATOS DE LA FINCA A LA QUE PERTENECE EL INMUEBLE

SITUACIÓN: Polígono 18 Parcela 9027 CAMINO. PUIG [VALENCIA]

SUPERFICIE CONSTRUIDA (m²): -- SUPERFICIE SUELO (m²): 248 TIPO DE FINCA: --

Este documento no es una certificación catastral, pero sus datos pueden ser verificados a través del "Acceso a datos catastrales no protegidos" de la SEC.

Lunes, 27 de Septiembre de 2010

731,700 Coordenadas UTM, en metros.  
 --- Límite de Manzana  
 --- Límite de Parcela  
 --- Límite de Construcciones  
 --- Mobiliario y aceras  
 --- Límite zona verde  
 --- Hidrografía



Nº. Inv.: **5248**

Nombre de la Finca: **SENDA**

Estado: **ALTA**

Naturaleza: **Rústica**

Tipo: **Camino**

Referencia Catastral: **46206A018090280000MI**

Situación: **Polígono 18 Parcela 9028**

Linderos: Ved plano catastral incluido

Dominio: **Uso Público**

Cuenta del PGCP: **2000**

Superficie (m2): 782,00

Longitud (m): 194,74

Anchura (m): 4,02

**Característica del estado de conservación:**

Tierra natural

Valor en Venta: **1,00 €**

**Observaciones:**

Empty box for observations.

Fecha de realización Inventario: **31/12/2010**

Fecha de Alta en Inventario: **28/09/2010**

GOBIERNO DE ESPAÑA, MINISTERIO DE ECONOMÍA Y HACIENDA, SECRETARÍA DE ESTADO DE HACIENDA Y PRESUPUESTOS, SECRETARÍA GENERAL DE HACIENDA, DIRECCIÓN GENERAL DEL CATASTRO, Sede Electrónica del Catastro

**CONSULTA DESCRIPTIVA Y GRÁFICA DE DATOS CATASTRALES BIENES INMUEBLES DE NATURALEZA RÚSTICA**  
Municipio de PUIG Provincia de VALENCIA

REFERENCIA CATASTRAL DEL INMUEBLE **46206A018090280000MI**

**DATOS DEL INMUEBLE**

LOCALIZACIÓN:  
Polígono 18 Parcela 9028  
SENDA. PUIG [VALENCIA]

USO LOCAL PRINCIPAL:  
Agrario [Vía de comunicación de dominio público 00]

AÑO CONSTRUCCIÓN:

CODIFICANTE DE PARTICIPACIÓN:  SUPERFICIE CONSTRUIDA (m²):

**DATOS DE LA FINCA A LA QUE PERTENECE EL INMUEBLE**

SITUACIÓN:  
Polígono 18 Parcela 9028  
SENDA. PUIG [VALENCIA]

SUPERFICIE CONSTRUIDA (m²):  SUPERFICIE SUELO (m²):  TIPO DE FINCA:

INFORMACIÓN GRÁFICA E: 1/2000

Este documento no es una certificación catastral, pero sus datos pueden ser verificados a través del "Acceso a datos catastrales no protegidos" de la SEC.

731,100 Coordenadas UTM, en metros.  
 --- Límite de Manzana  
 --- Límite de Parcela  
 --- Límite de Construcciones  
 --- Mobiliario y aceras  
 --- Límite zona verde  
 --- Hidrografía

Lunes, 27 de Septiembre de 2010





# Ayuntamiento de El Puig

Inventario de Bienes al 31 de Diciembre de 2010

## Bienes Inmuebles (Epigrafe 1º)

### Fichas de Viales y otros Bienes Rústicos

Nº. Inv.: **5249** Nombre de la Finca: **CM PUEBLA FARNALS** Estado: **ALTA**

Naturaleza: **Rústica** Tipo: **Camino** Referencia Catastral: **46206A018090360000MU** Situación: Polígono 18 Parcela 9036

Linderos: Ved plano catastral incluido

Dominio: Uso Público Cuenta del PGCP: 2000

Superficie (m2): 290,00

Longitud (m): 145,17

Anchura (m): 2,00

#### Característica del estado de conservación:

Tierra natural

Valor en Venta: **1,00 €**

#### Observaciones:

No aparece en Padrón IBI.  
>>> Asegurar que es del Ayto.

Fecha de realización Inventario: 31/12/2010

Fecha de Alta en Inventario: 28/09/2010

GOBIERNO DE ESPAÑA MINISTERIO DE ECONOMÍA Y HACIENDA SECRETARÍA DE ESTADO DE HACIENDA Y PRESUPUESTOS SECRETARÍA GENERAL DE HACIENDA DIRECCIÓN GENERAL DEL CATASTRO Sede Electrónica del Catastro

### CONSULTA DESCRIPTIVA Y GRÁFICA DE DATOS CATASTRALES BIENES INMUEBLES DE NATURALEZA URBANA

Municipio de PUIG Provincia de VALENCIA

INFORMACIÓN GRÁFICA E: 1/2000

REFERENCIA CATASTRAL DEL INMUEBLE 46206A018090360000MU

#### DATOS DEL INMUEBLE

LOCALIZACIÓN: Polígono 18 Parcela 9036 CM PUEBLA FARNALS. PUIG [VALENCIA]

USO LOCAL PRINCIPAL: obras de urbanización y jardinería [Vía de comunicación de dominio público 00] AÑO CONSTRUCCIÓN: --

COEFICIENTE DE PARTICIPACIÓN: 100,000000 SUPERFICIE CONSTRUIDA (m²): --

#### DATOS DE LA FINCA A LA QUE PERTENECE EL INMUEBLE

SITUACIÓN: Polígono 18 Parcela 9036 CM PUEBLA FARNALS. PUIG [VALENCIA]

SUPERFICIE CONSTRUIDA (m²): -- SUPERFICIE SUELO (m²): 290 TIPO DE FINCA: Suelo sin edificar

Este documento no es una certificación catastral, pero sus datos pueden ser verificados a través del "Acceso a datos catastrales no protegidos" de la SEC.

Lunes, 27 de Septiembre de 2010

730,800 Coordenadas UTM, en metros.  
 --- Límite de Manzana  
 --- Límite de Parcela  
 --- Límite de Construcciones  
 --- Mobiliario y aceras  
 --- Límite zona verde  
 --- Hidrografía



# Ayuntamiento de El Puig

Inventario de Bienes al 31 de Diciembre de 2010

## Bienes Inmuebles (Epigrafe 1º)

### Fichas de Viales y otros Bienes Rústicos

Nº. Inv.: **5250** Nombre de la Finca: **Camino** Estado: **ALTA**

Naturaleza: **Rústica** Tipo: **Camino** Referencia Catastral: **46206A018090430000MB** Situación: Polígono 18 Parcela 9043

Linderos: Ved plano catastral incluido

Dominio: Uso Público

Cuenta del PGCP: **2000**

Superficie (m2): 1.451,00

Longitud (m): 372,76

Anchura (m): 3,89

#### Característica del estado de conservación:

Tierra natural

Valor en Venta: **1,00 €**

#### Observaciones:

Empty box for observations.

Fecha de realización Inventario: **31/12/2010**

Fecha de Alta en Inventario: **28/09/2010**

GOBIERNO DE ESPAÑA MINISTERIO DE ECONOMÍA Y HACIENDA SECRETARÍA DE ESTADO DE HACIENDA Y PRESUPUESTOS SECRETARÍA GENERAL DE HACIENDA DIRECCIÓN GENERAL DEL CATASTRO Sede Electrónica del Catastro

### CONSULTA DESCRIPTIVA Y GRÁFICA DE DATOS CATASTRALES BIENES INMUEBLES DE NATURALEZA RÚSTICA

Municipio de PUIG Provincia de VALENCIA

INFORMACIÓN GRÁFICA E: 1/2500

REFERENCIA CATASTRAL DEL INMUEBLE **46206A018090430000MB**

#### DATOS DEL INMUEBLE

LOCALIZACIÓN: Polígono 18 Parcela 9043 CAMINO. PUIG [VALENCIA]

USO LOCAL PRINCIPAL: Agrario [Vía de comunicación de dominio público 00] AÑO CONSTRUCCIÓN: --

COEFICIENTE DE PARTICIPACIÓN: 100,00000 SUPERFICIE CONSTRUÍDA (m²): --

#### DATOS DE LA FINCA A LA QUE PERTENECE EL INMUEBLE

SITUACIÓN: Polígono 18 Parcela 9043 CAMINO. PUIG [VALENCIA]

SUPERFICIE CONSTRUÍDA (m²): -- SUPERFICIE SUELO (m²): 1.451 TIPO DE FINCA: --

Este documento no es una certificación catastral, pero sus datos pueden ser verificados a través del "Acceso a datos catastrales no protegidos" de la SEC.

Lunes, 27 de Septiembre de 2010

730,700 Coordenadas UTM, en metros.  
 Límite de Manzana  
 Límite de Parcela  
 Límite de Construcciones  
 Mobiliario y aceras  
 Límite zona verde  
 Hidrografía



# Ayuntamiento de El Puig

Inventario de Bienes al 31 de Diciembre de 2010

## Bienes Inmuebles (Epigrafe 1º)

### Fichas de Viales y otros Bienes Rústicos

Nº. Inv.: **5251** Nombre de la Finca: **Camino** Estado: **ALTA**

Naturaleza: **Rústica** Tipo: **Camino** Referencia Catastral: **46206A018090440000MY** Situación: Polígono 18 Parcela 9044

Linderos: Ved plano catastral incluido

Dominio: Uso Público

Cuenta del PGCP: **2000**

Superficie (m2): 777,00

Longitud (m): 190,00

Anchura (m): 4,09

#### Característica del estado de conservación:

Tierra natural

Valor en Venta: **1,00 €**

#### Observaciones:

Empty box for observations.

Fecha de realización Inventario: **31/12/2010**

Fecha de Alta en Inventario: **28/09/2010**

GOBIERNO DE ESPAÑA MINISTERIO DE ECONOMÍA Y HACIENDA SECRETARÍA DE ESTADO DE HACIENDA Y PRESUPUESTOS SECRETARÍA GENERAL DE HACIENDA DIRECCIÓN GENERAL DEL CATASTRO Sede Electrónica del Catastro

### CONSULTA DESCRIPTIVA Y GRÁFICA DE DATOS CATASTRALES BIENES INMUEBLES DE NATURALEZA RÚSTICA

Municipio de PUIG Provincia de VALENCIA

INFORMACIÓN GRÁFICA E: 1/2000

REFERENCIA CATASTRAL DEL INMUEBLE **46206A018090440000MY**

#### DATOS DEL INMUEBLE

LOCALIZACIÓN: Polígono 18 Parcela 9044 CAMINO. PUIG [VALENCIA]

USO LOCAL PRINCIPAL: Agrario [Vía de comunicación de dominio público 00] AÑO CONSTRUCCIÓN: --

CODIFICANTE DE PARTICIPACIÓN: 100,000000 SUPERFICIE CONSTRUIDA (m²): --

#### DATOS DE LA FINCA A LA QUE PERTENECE EL INMUEBLE

SITUACIÓN: Polígono 18 Parcela 9044 CAMINO. PUIG [VALENCIA]

SUPERFICIE CONSTRUIDA (m²): -- SUPERFICIE SUELO (m²): 777 TIPO DE FINCA: --

Este documento no es una certificación catastral, pero sus datos pueden ser verificados a través del "Acceso a datos catastrales no protegidos" de la SEC.

Lunes, 27 de Septiembre de 2010

730,700 Coordenadas UTM, en metros.  
 --- Límite de Manzana  
 --- Límite de Parcela  
 --- Límite de Construcciones  
 --- Mobiliario y aceras  
 --- Límite zona verde  
 --- Hidrografía



# Ayuntamiento de El Puig

Inventario de Bienes al 31 de Diciembre de 2010

## Bienes Inmuebles (Epigrafe 1º)

### Fichas de Viales y otros Bienes Rústicos

Nº. Inv.: **5252** Nombre de la Finca: **Camino** Estado: **ALTA**

Naturaleza: **Rústica** Tipo: **Camino** Referencia Catastral: **46206A018090450000MG** Situación: Polígono 18 Parcela 9045

Linderos: Ved plano catastral incluido

Dominio: Uso Público

Cuenta del PGCP: **2000**

Superficie (m2): 663,00

Longitud (m): 167,74

Anchura (m): 3,95

#### Característica del estado de conservación:

Tierra natural

Valor en Venta: **1,00 €**

#### Observaciones:

Empty box for observations.

Fecha de realización Inventario: **31/12/2010**

Fecha de Alta en Inventario: **28/09/2010**

GOBIERNO DE ESPAÑA MINISTERIO DE ECONOMÍA Y HACIENDA SECRETARÍA DE ESTADO DE HACIENDA Y PRESUPUESTOS SECRETARÍA GENERAL DE HACIENDA DIRECCIÓN GENERAL DEL CATASTRO Sede Electrónica del Catastro

### CONSULTA DESCRIPTIVA Y GRÁFICA DE DATOS CATASTRALES BIENES INMUEBLES DE NATURALEZA RÚSTICA

Municipio de PUIG Provincia de VALENCIA

INFORMACIÓN GRÁFICA E: 1/2000

REFERENCIA CATASTRAL DEL INMUEBLE **46206A018090450000MG**

#### DATOS DEL INMUEBLE

LOCALIZACIÓN: Polígono 18 Parcela 9045 CAMINO. PUIG [VALENCIA]

USO LOCAL PRINCIPAL: Agrario [Vía de comunicación de dominio público 00] AÑO CONSTRUCCIÓN: --

CODIFICANTE DE PARTICIPACIÓN: 100,000000 SUPERFICIE CONSTRUIDA (m²): --

#### DATOS DE LA FINCA A LA QUE PERTENECE EL INMUEBLE

SITUACIÓN: Polígono 18 Parcela 9045 CAMINO. PUIG [VALENCIA]

SUPERFICIE CONSTRUIDA (m²): -- SUPERFICIE SUELO (m²): 663 TIPO DE FINCA: --

Este documento no es una certificación catastral, pero sus datos pueden ser verificados a través del "Acceso a datos catastrales no protegidos" de la SEC.

Lunes, 27 de Septiembre de 2010



# Ayuntamiento de El Puig

Inventario de Bienes al 31 de Diciembre de 2010

## Bienes Inmuebles (Epigrafe 1º)

### Fichas de Viales y otros Bienes Rústicos

Nº. Inv.: **5253** Nombre de la Finca: **Camino** Estado: **ALTA**

Naturaleza: **Rústica** Tipo: **Camino** Referencia Catastral: **46206A018090460000MQ** Situación: Polígono 18 Parcela 9046

Linderos: Ved plano catastral incluido

Dominio: Uso Público

Cuenta del PGCP: **2000**

Superficie (m2): 268,00

Longitud (m): 66,39

Anchura (m): 4,04

#### Característica del estado de conservación:

Tierra natural

Valor en Venta: **1,00 €**

#### Observaciones:

Empty box for observations.

Fecha de realización Inventario: **31/12/2010**

Fecha de Alta en Inventario: **28/09/2010**

GOBIERNO DE ESPAÑA MINISTERIO DE ECONOMÍA Y HACIENDA SECRETARÍA DE ESTADO DE HACIENDA Y PRESUPUESTOS SECRETARÍA GENERAL DE HACIENDA DIRECCIÓN GENERAL DEL CATASTRO Sede Electrónica del Catastro

**REFERENCIA CATASTRAL DEL INMUEBLE**  
46206A018090460000MQ

**DATOS DEL INMUEBLE**

LOCALIZACIÓN:  
Polígono 18 Parcela 9046  
CAMINO. PUIG [VALENCIA]

USO LOCAL PRINCIPAL:  
Agrario [Vía de comunicación de dominio público 00] AÑO CONSTRUCCIÓN: [ ]

CODIFICANTE DE PARTICIPACIÓN: 100,000000 SUPERFICIE CONSTRUIDA (m²): [ ]

**DATOS DE LA FINCA A LA QUE PERTENECE EL INMUEBLE**

SITUACIÓN:  
Polígono 18 Parcela 9046  
CAMINO. PUIG [VALENCIA]

SUPERFICIE CONSTRUIDA (m²): [ ] SUPERFICIE SUELO (m²): 268 TIPO DE FINCA: [ ]

**CONSULTA DESCRIPTIVA Y GRÁFICA DE DATOS CATASTRALES BIENES INMUEBLES DE NATURALEZA RÚSTICA**  
Municipio de PUIG Provincia de VALENCIA  
INFORMACIÓN GRÁFICA E: 1/2000

Este documento no es una certificación catastral, pero sus datos pueden ser verificados a través del "Acceso a datos catastrales no protegidos" de la SEC.

Lunes, 27 de Septiembre de 2010

730,900 Coordenadas UTM, en metros.  
 Límite de Manzana  
 Límite de Parcela  
 Límite de Construcciones  
 Mobiliario y aceras  
 Límite zona verde  
 Hidrografía





# Ayuntamiento de El Puig

Inventario de Bienes al 31 de Diciembre de 2010

## Bienes Inmuebles (Epigrafe 1º)

### Fichas de Viales y otros Bienes Rústicos

Nº. Inv.: **5254** Nombre de la Finca: **CM SANTA MARIA** Estado: **ALTA**

Naturaleza: **Rústica** Tipo: **Camino** Referencia Catastral: **46206A018090470000MP** Situación: Polígono 18 Parcela 9047

Linderos: Ved plano catastral incluido

Dominio: Uso Público Cuenta del PGCP: 2010

Superficie (m2): 2.392,00

Longitud (m): 440,89

Anchura (m): 5,43

#### Característica del estado de conservación:

Asfaltado

Valor en Venta: **1,00 €**

#### Observaciones:

Empty box for observations.

Fecha de realización Inventario: 31/12/2010

Fecha de Alta en Inventario: 28/09/2010

GOBIERNO DE ESPAÑA MINISTERIO DE ECONOMÍA Y HACIENDA SECRETARÍA DE ESTADO DE HACIENDA Y PRESUPUESTOS SECRETARÍA GENERAL DE HACIENDA DIRECCIÓN GENERAL DEL CATASTRO Sede Electrónica del Catastro

**REFERENCIA CATASTRAL DEL INMUEBLE**  
46206A018090470000MP

**DATOS DEL INMUEBLE**

LOCALIZACIÓN:  
Polígono 18 Parcela 9047  
CM SANTA MARIA. PUIG [VALENCIA]

USO LOCAL PRINCIPAL:  
Agrario [Vía de comunicación de dominio público 00] AÑO CONSTRUCCIÓN:

COEFICIENTE DE PARTICIPACIÓN: 100,000000 SUPERFICIE CONSTRUIDA (m²): --

**DATOS DE LA FINCA A LA QUE PERTENECE EL INMUEBLE**

SITUACIÓN:  
Polígono 18 Parcela 9047  
CM SANTA MARIA. PUIG [VALENCIA]

SUPERFICIE CONSTRUIDA (m²): -- SUPERFICIE SUELO (m²): 2.392 TIPO DE FINCA: --

**CONSULTA DESCRIPTIVA Y GRÁFICA DE DATOS CATASTRALES BIENES INMUEBLES DE NATURALEZA RÚSTICA**  
Municipio de PUIG Provincia de VALENCIA  
E: 14/000

Este documento no es una certificación catastral, pero sus datos pueden ser verificados a través del "Acceso a datos catastrales no protegidos" de la SEC.

Lunes, 27 de Septiembre de 2010

730,800 Coordenadas UTM, en metros.  
 --- Límite de Manzana  
 --- Límite de Parcela  
 --- Límite de Construcciones  
 --- Mobiliario y aceras  
 --- Límite zona verde  
 --- Hidrografía



# Ayuntamiento de El Puig

Inventario de Bienes al 31 de Diciembre de 2010

## Bienes Inmuebles (Epigrafe 1º)

### Fichas de Viales y otros Bienes Rústicos

Nº. Inv.: **5256** Nombre de la Finca: **CAMINO** Estado: **ALTA**

Naturaleza: **Rústica** Tipo: **Camino** Referencia Catastral: **46206A018090570000MR** Situación: Polígono 18 Parcela 9057

Linderos: Ved plano catastral incluido

Dominio: Uso Público Cuenta del PGCP: 2000

Superficie (m2):	85,00
Longitud (m):	28,13
Anchura (m):	3,02

#### Característica del estado de conservación:

Tierra natural

Valor en Venta: **1,00 €**

#### Observaciones:

Fecha de realización Inventario: 31/12/2010

Fecha de Alta en Inventario: 28/09/2010

**CONSULTA DESCRIPTIVA Y GRÁFICA DE DATOS CATASTRALES**  
BIENES INMUEBLES DE NATURALEZA RÚSTICA  
Municipio de PUIG Provincia de VALENCIA

**REFERENCIA CATASTRAL DEL INMUEBLE**  
46206A018090570000MR

**DATOS DEL INMUEBLE**  
Ubicación: Suato Polígono 18 Parcela 9057  
CAMINO PUIG (VALENCIA)  
Apoyado Vial de comunicación de semáforo público (01)  
Código de identificación: 46206A018090570000MR

**DATOS DE LA FINCA A LA QUE PERTENECE EL INMUEBLE**  
Finca: Polígono 18 Parcela 9057  
CAMINO PUIG (VALENCIA)  
Superficie: 85 m<sup>2</sup>  
Superficie edificable: 0 m<sup>2</sup>  
Referencia catastral: 46206A018090570000MR

**INFORMACIÓN GRÁFICA**  
E: 1:2000

Este documento no es una certificación catastral, pero sus datos pueden ser verificados a través del Acceso a datos catastrales no protegidos de la SIC.  
Dominio: 14 de Noviembre de 2010

**LEYENDA**  
Línea de Polígono  
Línea de Parcela  
Línea de Calle  
Línea de Vial  
Línea de Camino  
Línea de Hidrografía



# Ayuntamiento de El Puig

Inventario de Bienes al 31 de Diciembre de 2010

## Bienes Inmuebles (Epigrafe 1º)

### Fichas de Viales y otros Bienes Rústicos

Nº. Inv.: **5257** Nombre de la Finca: **CAMINO** Estado: **ALTA**

Naturaleza: **Rústica** Tipo: **Camino** Referencia Catastral: **46206A018090580000MD** Situación: Polígono 18 Parcela 9058

Linderos: Ved plano catastral incluido

Dominio: Uso Público Cuenta del PGCP: **2000**

Superficie (m2):	2.000,00
Longitud (m):	61,45
Anchura (m):	3,89

#### Característica del estado de conservación:

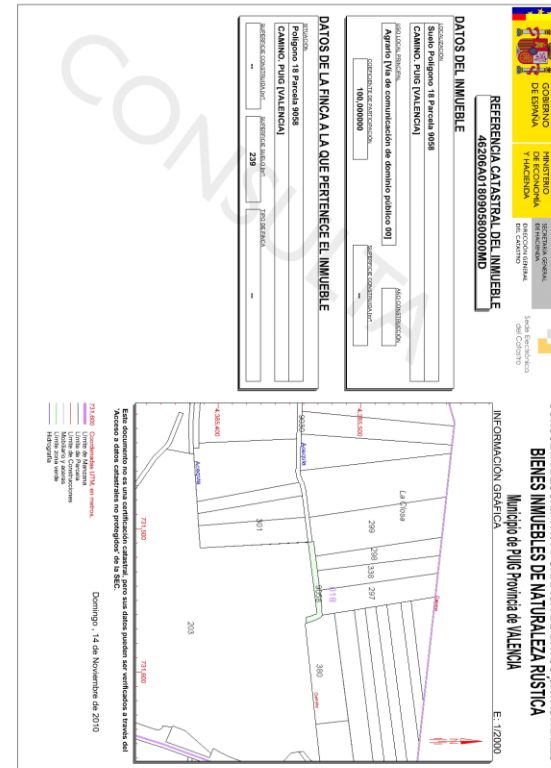
Tierra natural

Valor en Venta: **1,00 €**

#### Observaciones:

Fecha de realización Inventario: **31/12/2010**

Fecha de Alta en Inventario: **28/09/2010**





# Ayuntamiento de El Puig

Inventario de Bienes al 31 de Diciembre de 2010

## Bienes Inmuebles (Epigrafe 1º)

### Fichas de Viales y otros Bienes Rústicos

Nº. Inv.: **5258**

Nombre de la Finca: **CM DE LA TANCA**

Estado: **ALTA**

Naturaleza: **Rústica**

Tipo: **Camino**

Referencia Catastral: **46206A019090070000ME**

Situación: **Polígono 19 Parcela 9007**

Linderos: Ved plano catastral incluido

Dominio: **Uso Público**

Cuenta del PGCP: **2010**

Superficie (m2): 1.641,00

Longitud (m): 692,08

Anchura (m): 2,37

#### Característica del estado de conservación:

Asfaltado

Valor en Venta: **1,00 €**

#### Observaciones:

Empty box for observations.

Fecha de realización Inventario: **31/12/2010**

Fecha de Alta en Inventario: **28/09/2010**

GOBIERNO DE ESPAÑA, MINISTERIO DE ECONOMÍA Y HACIENDA, SECRETARÍA DE ESTADO DE HACIENDA Y PRESUPUESTOS, SECRETARÍA GENERAL DE HACIENDA, DIRECCIÓN GENERAL DEL CATASTRO, Sede Electrónica del Catastro

**REFERENCIA CATASTRAL DEL INMUEBLE**  
46206A019090070000ME

**DATOS DEL INMUEBLE**

LOCALIZACIÓN:  
Polígono 19 Parcela 9007  
CM TANCA. PUIG [VALENCIA]

USO LOCAL PRINCIPAL:  
Agrario [Vía de comunicación de dominio público 00] AÑO CONSTRUCCIÓN: --

COEFICIENTE DE PARTICIPACIÓN: 100,000000 SUPERFICIE CONSTRUIDA (m²): --

**DATOS DE LA FINCA A LA QUE PERTENECE EL INMUEBLE**

SITUACIÓN:  
Polígono 19 Parcela 9007  
CM TANCA. PUIG [VALENCIA]

SUPERFICIE CONSTRUIDA (m²): -- SUPERFICIE SUELO (m²): 1.641 TIPO DE FINCA: --

**CONSULTA DESCRIPTIVA Y GRÁFICA DE DATOS CATASTRALES BIENES INMUEBLES DE NATURALEZA RÚSTICA**  
Municipio de PUIG Provincia de VALENCIA  
E: 1/6000

Este documento no es una certificación catastral, pero sus datos pueden ser verificados a través del "Acceso a datos catastrales no protegidos" de la SEC.

Lunes, 27 de Septiembre de 2010

732,200 Coordenadas UTM, en metros.  
 --- Límite de Manzana  
 --- Límite de Parcela  
 --- Límite de Construcciones  
 --- Mobiliario y aceras  
 --- Límite zona verde  
 --- Hidrografía



# Ayuntamiento de El Puig

Inventario de Bienes al 31 de Diciembre de 2010

## Bienes Inmuebles (Epigrafe 1º)

### Fichas de Viales y otros Bienes Rústicos

Nº. Inv.: **5259** Nombre de la Finca: **CM SANTA MARIA** Estado: **ALTA**

Naturaleza: **Rústica** Tipo: **Camino** Referencia Catastral: **46206A019090080000MS** Situación: Polígono 19 Parcela 9008

Linderos: Ved plano catastral incluido

Dominio: Uso Público Cuenta del PGCP: 2010

Superficie (m2):	4.543,00
Longitud (m):	1.540,36
Anchura (m):	2,95

#### Característica del estado de conservación:

Asfaltado

Valor en Venta: **1,00 €**

#### Observaciones:

GOBIERNO DE ESPAÑA MINISTERIO DE ECONOMÍA Y HACIENDA SECRETARÍA DE ESTADO DE HACIENDA Y PRESUPUESTOS SECRETARÍA GENERAL DE HACIENDA DIRECCIÓN GENERAL DEL CATASTRO Sede Electrónica del Catastro

**REFERENCIA CATASTRAL DEL INMUEBLE**  
46206A019090080000MS

**DATOS DEL INMUEBLE**

LOCALIZACIÓN:  
Polígono 19 Parcela 9008  
CM SANTA MARIA. PUIG [VALENCIA]

USO LOCAL PRINCIPAL:  
Agrario [Vía de comunicación de dominio público 00] AÑO CONSTRUCCIÓN:

COEFICIENTE DE PARTICIPACIÓN:  SUPERFICIE CONSTRUIDA (m²):

**DATOS DE LA FINCA A LA QUE PERTENECE EL INMUEBLE**

SITUACIÓN:  
Polígono 19 Parcela 9008  
CM SANTA MARIA. PUIG [VALENCIA]

SUPERFICIE CONSTRUIDA (m²):  SUPERFICIE SUELO (m²):  TIPO DE FINCA:

**CONSULTA DESCRIPTIVA Y GRÁFICA DE DATOS CATASTRALES BIENES INMUEBLES DE NATURALEZA RÚSTICA**  
Municipio de PUIG Provincia de VALENCIA  
INFORMACIÓN GRÁFICA E: 1/15000

Este documento no es una certificación catastral, pero sus datos pueden ser verificados a través del "Acceso a datos catastrales no protegidos" de la SEC.

Lunes, 27 de Septiembre de 2010

Fecha de realización Inventario: 31/12/2010

Fecha de Alta en Inventario: 28/09/2010





# Ayuntamiento de El Puig

Inventario de Bienes al 31 de Diciembre de 2010

## Bienes Inmuebles (Epigrafe 1º)

### Fichas de Viales y otros Bienes Rústicos

Nº. Inv.: **5260** Nombre de la Finca: **CM PUEBLA FARNALS** Estado: **ALTA**

Naturaleza: **Rústica** Tipo: **Camino** Referencia Catastral: **46206A019090090000MZ** Situación: Polígono 19 Parcela 9009

Linderos: Ved plano catastral incluido

Dominio: Uso Público Cuenta del PGCP: 2010

Superficie (m2): 1.440,00

Longitud (m): 719,35

Anchura (m): 2,00

#### Característica del estado de conservación:

Asfaltado

Valor en Venta: **1,00 €**

#### Observaciones:

GOBIERNO DE ESPAÑA MINISTERIO DE ECONOMÍA Y HACIENDA SECRETARÍA DE ESTADO DE HACIENDA Y PRESUPUESTOS SECRETARÍA GENERAL DE HACIENDA DIRECCIÓN GENERAL DEL CATASTRO Sede Electrónica del Catastro

### CONSULTA DESCRIPTIVA Y GRÁFICA DE DATOS CATASTRALES BIENES INMUEBLES DE NATURALEZA RÚSTICA

Municipio de PUIG Provincia de VALENCIA

REFERENCIA CATASTRAL DEL INMUEBLE: **46206A019090090000MZ**

#### DATOS DEL INMUEBLE

LOCALIZACIÓN: Polígono 19 Parcela 9009  
CM PUEBLA FARNALS. PUIG [VALENCIA]

USO LOCAL PRINCIPAL: Agrario [Vía de comunicación de dominio público 00] AÑO CONSTRUCCIÓN: --

COEFICIENTE DE PARTICIPACIÓN: 100,000000 SUPERFICIE CONSTRUIDA (m²): --

#### DATOS DE LA FINCA A LA QUE PERTENECE EL INMUEBLE

SITUACIÓN: Polígono 19 Parcela 9009  
CM PUEBLA FARNALS. PUIG [VALENCIA]

SUPERFICIE CONSTRUIDA (m²): -- SUPERFICIE SUELO (m²): 1.440 TIPO DE FINCA: --

Este documento no es una certificación catastral, pero sus datos pueden ser verificados a través del "Acceso a datos catastrales no protegidos" de la SEC.

Lunes, 27 de Septiembre de 2010

Fecha de realización Inventario: 31/12/2010

Fecha de Alta en Inventario: 28/09/2010



# Ayuntamiento de El Puig

Inventario de Bienes al 31 de Diciembre de 2010

## Bienes Inmuebles (Epigrafe 1º)

### Fichas de Viales y otros Bienes Rústicos

Nº. Inv.: **5261** Nombre de la Finca: **Camino** Estado: **ALTA**

Naturaleza: **Rústica** Tipo: **Camino** Referencia Catastral: **46206A019090110000MS** Situación: Polígono 19 Parcela 9011

Linderos: Ved plano catastral incluido

Dominio: Uso Público

Cuenta del PGCP: **2000**

Superficie (m2): 498,00

Longitud (m): 124,40

Anchura (m): 4,00

#### Característica del estado de conservación:

Tierra natural

Valor en Venta: **1,00 €**

#### Observaciones:

GOBIERNO DE ESPAÑA MINISTERIO DE ECONOMÍA Y HACIENDA SECRETARÍA DE ESTADO DE HACIENDA Y PRESUPUESTOS SECRETARÍA GENERAL DE HACIENDA DIRECCIÓN GENERAL DEL CATASTRO Sede Electrónica del Catastro

**REFERENCIA CATASTRAL DEL INMUEBLE**  
46206A019090110000MS

**DATOS DEL INMUEBLE**

LOCALIZACIÓN:  
Polígono 19 Parcela 9011  
CAMINO. PUIG [VALENCIA]

USO LOCAL PRINCIPAL:  
Agrario [Vía de comunicación de dominio público 00] AÑO CONSTRUCCIÓN:

COEFICIENTE DE PARTICIPACIÓN: 100,000000 SUPERFICIE CONSTRUIDA (m²): --

**DATOS DE LA FINCA A LA QUE PERTENECE EL INMUEBLE**

SITUACIÓN:  
Polígono 19 Parcela 9011  
CAMINO. PUIG [VALENCIA]

SUPERFICIE CONSTRUIDA (m²): -- SUPERFICIE SUELO (m²): 498 TIPO DE FINCA: --

**CONSULTA DESCRIPTIVA Y GRÁFICA DE DATOS CATASTRALES BIENES INMUEBLES DE NATURALEZA RÚSTICA**  
Municipio de PUIG Provincia de VALENCIA  
INFORMACIÓN GRÁFICA E: 1/2000

Este documento no es una certificación catastral, pero sus datos pueden ser verificados a través del "Acceso a datos catastrales no protegidos" de la SEC.

731,500 Coordenadas UTM, en metros.  
Límite de Manzana  
Límite de Parcela  
Límite de Construcciones  
Mobiliario y aceras  
Límite zona verde  
Hidrografía

Lunes, 27 de Septiembre de 2010

Fecha de realización Inventario: **31/12/2010**

Fecha de Alta en Inventario: **28/09/2010**



# Ayuntamiento de El Puig

Inventario de Bienes al 31 de Diciembre de 2010

## Bienes Inmuebles (Epigrafe 1º)

### Fichas de Viales y otros Bienes Rústicos

Nº. Inv.: **5262** Nombre de la Finca: **Camino** Estado: **ALTA**

Naturaleza: **Rústica** Tipo: **Camino** Referencia Catastral: **46206A019090120000MZ** Situación: Polígono 19 Parcela 9012

Linderos: Ved plano catastral incluido

Dominio: Uso Público Cuenta del PGCP: 2000

Superficie (m2): 747,00

Longitud (m): 186,00

Anchura (m): 4,02

#### Característica del estado de conservación:

Tierra natural

Valor en Venta: **1,00 €**

#### Observaciones:

Empty box for observations.

Fecha de realización Inventario: 31/12/2010

Fecha de Alta en Inventario: 28/09/2010

GOBIERNO DE ESPAÑA MINISTERIO DE ECONOMÍA Y HACIENDA SECRETARÍA DE ESTADO DE HACIENDA Y PRESUPUESTOS SECRETARÍA GENERAL DE HACIENDA DIRECCIÓN GENERAL DEL CATASTRO Sede Electrónica del Catastro

**REFERENCIA CATASTRAL DEL INMUEBLE**  
46206A019090120000MZ

**DATOS DEL INMUEBLE**

LOCALIZACIÓN:  
Polígono 19 Parcela 9012  
CAMINO. PUIG [VALENCIA]

USO LOCAL PRINCIPAL:  
Agrario [Vía de comunicación de dominio público 00] AÑO CONSTRUCCIÓN:

COEFICIENTE DE PARTICIPACIÓN: 100,000000 SUPERFICIE CONSTRUIDA (m²): --

**DATOS DE LA FINCA A LA QUE PERTENECE EL INMUEBLE**

SITUACIÓN:  
Polígono 19 Parcela 9012  
CAMINO. PUIG [VALENCIA]

SUPERFICIE CONSTRUIDA (m²): -- SUPERFICIE SUELO (m²): 747 TIPO DE FINCA: --

**CONSULTA DESCRIPTIVA Y GRÁFICA DE DATOS CATASTRALES BIENES INMUEBLES DE NATURALEZA RÚSTICA**  
Municipio de PUIG Provincia de VALENCIA

INFORMACIÓN GRÁFICA E: 1/2000

Este documento no es una certificación catastral, pero sus datos pueden ser verificados a través del "Acceso a datos catastrales no protegidos" de la SEC.

731,600 Coordenadas UTM, en metros. Lunes, 27 de Septiembre de 2010

- 731,600 Límite de Manzana
- Límite de Parcela
- Límite de Construcciones
- Mobiliario y aceras
- Límite zona verde
- Hidrografía



# Ayuntamiento de El Puig

Inventario de Bienes al 31 de Diciembre de 2010

## Bienes Inmuebles (Epigrafe 1º)

### Fichas de Viales y otros Bienes Rústicos

Nº. Inv.: **5263**

Nombre de la Finca: **Camino**

Estado: **ALTA**

Naturaleza: **Rústica**

Tipo: **Camino**

Referencia Catastral: **46206A019090130000MU**

Situación: **Polígono 19 Parcela 9013**

Linderos: Ved plano catastral incluido

Dominio: **Uso Público**

Cuenta del PGCP: **2010**

Superficie (m2): 869,00

Longitud (m): 211,76

Anchura (m): 4,10

#### Característica del estado de conservación:

Zahorra

Valor en Venta: **1,00 €**

#### Observaciones:

Empty text box for observations.

Fecha de realización Inventario: **31/12/2010**

Fecha de Alta en Inventario: **28/09/2010**

GOBIERNO DE ESPAÑA, MINISTERIO DE ECONOMÍA Y HACIENDA, SECRETARÍA DE ESTADO DE HACIENDA Y PRESUPUESTOS, SECRETARÍA GENERAL DE HACIENDA, DIRECCIÓN GENERAL DEL CATASTRO, Sede Electrónica del Catastro

**REFERENCIA CATASTRAL DEL INMUEBLE**  
46206A019090130000MU

**DATOS DEL INMUEBLE**

LOCALIZACIÓN:  
Polígono 19 Parcela 9013  
CAMINO. PUIG [VALENCIA]

USO LOCAL PRINCIPAL:  
Agrario [Vía de comunicación de dominio público 00]

AÑO CONSTRUCCIÓN:

COEFICIENTE DE PARTICIPACIÓN:  SUPERFICIE CONSTRUIDA (m²):

**DATOS DE LA FINCA A LA QUE PERTENECE EL INMUEBLE**

SITUACIÓN:  
Polígono 19 Parcela 9013  
CAMINO. PUIG [VALENCIA]

SUPERFICIE CONSTRUIDA (m²):  SUPERFICIE SUELO (m²):  TIPO DE FINCA:

**CONSULTA DESCRIPTIVA Y GRÁFICA DE DATOS CATASTRALES BIENES INMUEBLES DE NATURALEZA RÚSTICA**  
Municipio de PUIG Provincia de VALENCIA

INFORMACIÓN GRÁFICA E: 1/2000

Este documento no es una certificación catastral, pero sus datos pueden ser verificados a través del "Acceso a datos catastrales no protegidos" de la SEC.

731,700 Coordenadas UTM, en metros.  
 --- Límite de Manzana  
 --- Límite de Parcela  
 --- Límite de Construcciones  
 --- Mobiliario y aceras  
 --- Límite zona verde  
 --- Hidrografía

Lunes, 27 de Septiembre de 2010



# Ayuntamiento de El Puig

Inventario de Bienes al 31 de Diciembre de 2010

## Bienes Inmuebles (Epigrafe 1º)

### Fichas de Viales y otros Bienes Rústicos

Nº. Inv.: **5264** Nombre de la Finca: **Camino** Estado: **ALTA**

Naturaleza: **Rústica** Tipo: **Camino** Referencia Catastral: **46206A019090140000MH** Situación: Polígono 19 Parcela 9014

Linderos: Ved plano catastral incluido

Dominio: Uso Público Cuenta del PGCP: 2010

Superficie (m2): 460,00

Longitud (m): 153,36

Anchura (m): 3,00

#### Característica del estado de conservación:

Zahorra

Valor en Venta: **1,00 €**

#### Observaciones:

Empty box for observations.

Fecha de realización Inventario: 31/12/2010

Fecha de Alta en Inventario: 28/09/2010

GOBIERNO DE ESPAÑA MINISTERIO DE ECONOMÍA Y HACIENDA SECRETARÍA DE ESTADO DE HACIENDA Y PRESUPUESTOS SECRETARÍA GENERAL DE HACIENDA DIRECCIÓN GENERAL DEL CATASTRO Sede Electrónica del Catastro

### CONSULTA DESCRIPTIVA Y GRÁFICA DE DATOS CATASTRALES BIENES INMUEBLES DE NATURALEZA RÚSTICA

Municipio de PUIG Provincia de VALENCIA

INFORMACIÓN GRÁFICA E: 1/2000

REFERENCIA CATASTRAL DEL INMUEBLE 46206A019090140000MH

**DATOS DEL INMUEBLE**

LOCALIZACIÓN: Polígono 19 Parcela 9014 CAMINO. PUIG [VALENCIA]

USO LOCAL PRINCIPAL: Agrario [Vía de comunicación de dominio público 00] AÑO CONSTRUCCIÓN: --

COEFICIENTE DE PARTICIPACIÓN: 100,000000 SUPERFICIE CONSTRUIDA (m²): --

**DATOS DE LA FINCA A LA QUE PERTENECE EL INMUEBLE**

SITUACIÓN: Polígono 19 Parcela 9014 CAMINO. PUIG [VALENCIA]

SUPERFICIE CONSTRUIDA (m²): -- SUPERFICIE SUELO (m²): 460 TIPO DE FINCA: --

Este documento no es una certificación catastral, pero sus datos pueden ser verificados a través del "Acceso a datos catastrales no protegidos" de la SEC.

Lunes, 27 de Septiembre de 2010





# Ayuntamiento de El Puig

Inventario de Bienes al 31 de Diciembre de 2010

## Bienes Inmuebles (Epigrafe 1º)

### Fichas de Viales y otros Bienes Rústicos

Nº. Inv.: **5265** Nombre de la Finca: **CM RATA** Estado: **ALTA**

Naturaleza: **Rústica** Tipo: **Camino** Referencia Catastral: **46206A019090150000MW** Situación: Polígono 19 Parcela 9015

Linderos: Ved plano catastral incluido

Dominio: Uso Público

Cuenta del PGCP: 2010

Superficie (m2): 8.117,00

Longitud (m): 2.226,36

Anchura (m): 3,65

#### Característica del estado de conservación:

Zahorra

Valor en Venta: **1,00 €**

#### Observaciones:

Un trozo pasa por dentro de una finca

Fecha de realización Inventario: 31/12/2010

Fecha de Alta en Inventario: 28/09/2010

GOBIERNO DE ESPAÑA MINISTERIO DE ECONOMÍA Y HACIENDA SECRETARÍA DE ESTADO DE HACIENDA Y PRESUPUESTOS SECRETARÍA GENERAL DE HACIENDA DIRECCIÓN GENERAL DEL CATASTRO Sede Electrónica del Catastro

**REFERENCIA CATASTRAL DEL INMUEBLE**  
46206A019090150000MW

**DATOS DEL INMUEBLE**

LOCALIZACIÓN:  
Polígono 19 Parcela 9015  
CM RATA. PUIG [VALENCIA]

USO LOCAL PRINCIPAL:  
Agrario [Vía de comunicación de dominio público 00] AÑO CONSTRUCCIÓN:

COEFICIENTE DE PARTICIPACIÓN: 100,00000 SUPERFICIE CONSTRUIDA (m²): --

**DATOS DE LA FINCA A LA QUE PERTENECE EL INMUEBLE**

SITUACIÓN:  
Polígono 19 Parcela 9015  
CM RATA. PUIG [VALENCIA]

SUPERFICIE CONSTRUIDA (m²): -- SUPERFICIE SUELO (m²): 8.117 TIPO DE FINCA: --

**CONSULTA DESCRIPTIVA Y GRÁFICA DE DATOS CATASTRALES BIENES INMUEBLES DE NATURALEZA RÚSTICA**  
Municipio de PUIG Provincia de VALENCIA  
INFORMACIÓN GRÁFICA E: 1/10000

Este documento no es una certificación catastral, pero sus datos pueden ser verificados a través del "Acceso a datos catastrales no protegidos" de la SEC.

731,500 Coordenadas UTM, en metros.  
 --- Límite de Manzana  
 --- Límite de Parcela  
 --- Límite de Construcciones  
 --- Mobiliario y aceras  
 --- Límite zona verde  
 --- Hidrografía

Lunes, 27 de Septiembre de 2010



# Ayuntamiento de El Puig

Inventario de Bienes al 31 de Diciembre de 2010

## Bienes Inmuebles (Epigrafe 1º)

### Fichas de Viales y otros Bienes Rústicos

Nº. Inv.: **5266** Nombre de la Finca: **Camino** Estado: **ALTA**

Naturaleza: **Rústica** Tipo: **Camino** Referencia Catastral: **46206A019090160000MA** Situación: **Polígono 19 Parcela 9016**

Linderos: Ved plano catastral incluido

Dominio: **Uso Público**

Cuenta del PGCP: **2010**

Superficie (m2): 1.519,00

Longitud (m): 385,95

Anchura (m): 3,94

#### Característica del estado de conservación:

Zahorra

Valor en Venta: **1,00 €**

#### Observaciones:

Empty box for observations.

Fecha de realización Inventario: **31/12/2010**

Fecha de Alta en Inventario: **28/09/2010**

GOBIERNO DE ESPAÑA MINISTERIO DE ECONOMÍA Y HACIENDA SECRETARÍA DE ESTADO DE HACIENDA Y PRESUPUESTOS SECRETARÍA GENERAL DE HACIENDA DIRECCIÓN GENERAL DEL CATASTRO Sede Electrónica del Catastro

**REFERENCIA CATASTRAL DEL INMUEBLE**  
46206A019090160000MA

**DATOS DEL INMUEBLE**

LOCALIZACIÓN:  
Polígono 19 Parcela 9016  
CAMINO. PUIG [VALENCIA]

USO LOCAL PRINCIPAL:  
Agrario [Vía de comunicación de dominio público 00] AÑO CONSTRUCCIÓN: --

CODIFICANTE DE PARTICIPACIÓN: 100,000000 SUPERFICIE CONSTRUIDA (m²): --

**DATOS DE LA FINCA A LA QUE PERTENECE EL INMUEBLE**

SITUACIÓN:  
Polígono 19 Parcela 9016  
CAMINO. PUIG [VALENCIA]

SUPERFICIE CONSTRUIDA (m²): -- SUPERFICIE SUELO (m²): 1.519 TIPO DE FINCA: --

**CONSULTA DESCRIPTIVA Y GRÁFICA DE DATOS CATASTRALES BIENES INMUEBLES DE NATURALEZA RÚSTICA**  
Municipio de PUIG Provincia de VALENCIA  
INFORMACIÓN GRÁFICA E: 1/2500

Este documento no es una certificación catastral, pero sus datos pueden ser verificados a través del "Acceso a datos catastrales no protegidos" de la SEC.

Lunes, 27 de Septiembre de 2010

731,500 Coordenadas UTM, en metros.  
— Límite de Manzana  
— Límite de Parcela  
— Límite de Construcciones  
— Mobiliario y aceras  
— Límite zona verde  
— Hidrografía



# Ayuntamiento de El Puig

Inventario de Bienes al 31 de Diciembre de 2010

## Bienes Inmuebles (Epigrafe 1º)

### Fichas de Viales y otros Bienes Rústicos

Nº. Inv.: **5267** Nombre de la Finca: **Camino** Estado: **ALTA**

Naturaleza: **Rústica** Tipo: **Camino** Referencia Catastral: **46206A019090170000MB** Situación: Polígono 19 Parcela 9017

Linderos: Ved plano catastral incluido

Dominio: Uso Público

Cuenta del PGCP: 2010

Superficie (m2): 3.006,00

Longitud (m): 734,85

Anchura (m): 4,09

#### Característica del estado de conservación:

Zahorra

Valor en Venta: **1,00 €**

#### Observaciones:

Empty box for observations.

Fecha de realización Inventario: 31/12/2010

Fecha de Alta en Inventario: 28/09/2010

GOBIERNO DE ESPAÑA MINISTERIO DE ECONOMÍA Y HACIENDA SECRETARÍA DE ESTADO DE HACIENDA Y PRESUPUESTOS SECRETARÍA GENERAL DE HACIENDA DIRECCIÓN GENERAL DEL CATASTRO Sede Electrónica del Catastro

**REFERENCIA CATASTRAL DEL INMUEBLE**  
46206A019090170000MB

**DATOS DEL INMUEBLE**

LOCALIZACIÓN:  
Polígono 19 Parcela 9017  
CAMINO. PUIG [VALENCIA]

USO LOCAL PRINCIPAL:  
Agrario [Vía de comunicación de dominio público 00] AÑO CONSTRUCCIÓN:

CODIFICANTE DE PARTICIPACIÓN: 100,000000 SUPERFICIE CONSTRUIDA (m²):

**DATOS DE LA FINCA A LA QUE PERTENECE EL INMUEBLE**

SITUACIÓN:  
Polígono 19 Parcela 9017  
CAMINO. PUIG [VALENCIA]

SUPERFICIE CONSTRUIDA (m²): SUPERFICIE SUELO (m²): TIPO DE FINCA:

**CONSULTA DESCRIPTIVA Y GRÁFICA DE DATOS CATASTRALES BIENES INMUEBLES DE NATURALEZA RÚSTICA**  
Municipio de PUIG Provincia de VALENCIA  
INFORMACIÓN GRÁFICA E: 1/4000

Este documento no es una certificación catastral, pero sus datos pueden ser verificados a través del "Acceso a datos catastrales no protegidos" de la SEC.

Lunes, 27 de Septiembre de 2010

731,000 Coordenadas UTM, en metros.  
 --- Límite de Manzana  
 --- Límite de Parcela  
 --- Límite de Construcciones  
 --- Mobiliario y aceras  
 --- Límite zona verde  
 --- Hidrografía



# Ayuntamiento de El Puig

Inventario de Bienes al 31 de Diciembre de 2010

## Bienes Inmuebles (Epigrafe 1º)

### Fichas de Viales y otros Bienes Rústicos

Nº. Inv.: **5268** Nombre de la Finca: **Camino** Estado: **ALTA**

Naturaleza: **Rústica** Tipo: **Camino** Referencia Catastral: **46206A019090180000MY** Situación: **Polígono 19 Parcela 9018**

Linderos: Ved plano catastral incluido

Dominio: **Uso Público**

Cuenta del PGCP: **2000**

Superficie (m2): 268,00

Longitud (m): 66,44

Anchura (m): 4,03

#### Característica del estado de conservación:

Tierra natural

Valor en Venta: **1,00 €**

#### Observaciones:

GOBIERNO DE ESPAÑA MINISTERIO DE ECONOMÍA Y HACIENDA SECRETARÍA DE ESTADO DE HACIENDA Y PRESUPUESTOS SECRETARÍA GENERAL DE HACIENDA DIRECCIÓN GENERAL DEL CATASTRO Sede Electrónica del Catastro

### CONSULTA DESCRIPTIVA Y GRÁFICA DE DATOS CATASTRALES BIENES INMUEBLES DE NATURALEZA RÚSTICA

Municipio de PUIG Provincia de VALENCIA

INFORMACIÓN GRÁFICA E: 1/2000

REFERENCIA CATASTRAL DEL INMUEBLE: **46206A019090180000MY**

#### DATOS DEL INMUEBLE

LOCALIZACIÓN: Polígono 19 Parcela 9018 CAMINO. PUIG [VALENCIA]

USO LOCAL PRINCIPAL: Agrario [Vía de comunicación de dominio público 00] AÑO CONSTRUCCIÓN: --

COEFICIENTE DE PARTICIPACIÓN: 100,000000 SUPERFICIE CONSTRUIDA (m²): --

#### DATOS DE LA FINCA A LA QUE PERTENECE EL INMUEBLE

SITUACIÓN: Polígono 19 Parcela 9018 CAMINO. PUIG [VALENCIA]

SUPERFICIE CONSTRUIDA (m²): -- SUPERFICIE SUELO (m²): 268 TIPO DE FINCA: --

Este documento no es una certificación catastral, pero sus datos pueden ser verificados a través del "Acceso a datos catastrales no protegidos" de la SEC.

Lunes, 27 de Septiembre de 2010

731,300 Coordenadas UTM, en metros.  
 --- Límite de Manzana  
 --- Límite de Parcela  
 --- Límite de Construcciones  
 --- Mobiliario y aceras  
 --- Límite zona verde  
 --- Hidrografía

Fecha de realización Inventario: **31/12/2010**

Fecha de Alta en Inventario: **28/09/2010**



# Ayuntamiento de El Puig

Inventario de Bienes al 31 de Diciembre de 2010

## Bienes Inmuebles (Epigrafe 1º)

### Fichas de Viales y otros Bienes Rústicos

Nº. Inv.: **5269** Nombre de la Finca: **Camino** Estado: **ALTA**

Naturaleza: **Rústica** Tipo: **Camino** Referencia Catastral: **46206A019090190000MG** Situación: Polígono 19 Parcela 9019

Linderos: Ved plano catastral incluido

Dominio: Uso Público

Cuenta del PGCP: 2010

Superficie (m2): 1.114,00

Longitud (m): 277,70

Anchura (m): 4,01

#### Característica del estado de conservación:

Zahorra

Valor en Venta: **1,00 €**

#### Observaciones:

Fecha de realización Inventario: 31/12/2010

Fecha de Alta en Inventario: 28/09/2010

GOBIERNO DE ESPAÑA MINISTERIO DE ECONOMÍA Y HACIENDA SECRETARÍA DE ESTADO DE HACIENDA Y PRESUPUESTOS SECRETARÍA GENERAL DE HACIENDA DIRECCIÓN GENERAL DEL CATASTRO Sede Electrónica del Catastro

**REFERENCIA CATASTRAL DEL INMUEBLE**  
46206A019090190000MG

**DATOS DEL INMUEBLE**

LOCALIZACIÓN:  
Polígono 19 Parcela 9019  
CAMINO. PUIG [VALENCIA]

USO LOCAL PRINCIPAL:  
Agrario [Vía de comunicación de dominio público 00] AÑO CONSTRUCCIÓN:

COEFICIENTE DE PARTICIPACIÓN: 100,000000 SUPERFICIE CONSTRUIDA (m²): --

**DATOS DE LA FINCA A LA QUE PERTENECE EL INMUEBLE**

SITUACIÓN:  
Polígono 19 Parcela 9019  
CAMINO. PUIG [VALENCIA]

SUPERFICIE CONSTRUIDA (m²): -- SUPERFICIE SUELO (m²): 1.114 TIPO DE FINCA: --

**CONSULTA DESCRIPTIVA Y GRÁFICA DE DATOS CATASTRALES BIENES INMUEBLES DE NATURALEZA RÚSTICA**  
Municipio de PUIG Provincia de VALENCIA  
INFORMACIÓN GRÁFICA E: 1/3000

Este documento no es una certificación catastral, pero sus datos pueden ser verificados a través del "Acceso a datos catastrales no protegidos" de la SEC.

Lunes, 27 de Septiembre de 2010

731,200 Coordenadas UTM, en metros.  
 --- Límite de Manzana  
 --- Límite de Parcela  
 --- Límite de Construcciones  
 --- Mobiliario y aceras  
 --- Límite zona verde  
 --- Hidrografía





# Ayuntamiento de El Puig

Inventario de Bienes al 31 de Diciembre de 2010

## Bienes Inmuebles (Epigrafe 1º)

### Fichas de Viales y otros Bienes Rústicos

Nº. Inv.: **5270** Nombre de la Finca: **Camino** Estado: **ALTA**

Naturaleza: **Rústica** Tipo: **Camino** Referencia Catastral: **46206A019090200000MB** Situación: Polígono 19 Parcela 9020

Linderos: Ved plano catastral incluido

Dominio: Uso Público

Cuenta del PGCP: 2010

Superficie (m2): 1.032,00

Longitud (m): 256,34

Anchura (m): 4,03

#### Característica del estado de conservación:

Zahorra

Valor en Venta: **1,00 €**

#### Observaciones:

Empty box for observations.

Fecha de realización Inventario: 31/12/2010

Fecha de Alta en Inventario: 28/09/2010

GOBIERNO DE ESPAÑA MINISTERIO DE ECONOMÍA Y HACIENDA SECRETARÍA DE ESTADO DE HACIENDA Y PRESUPUESTOS SECRETARÍA GENERAL DE HACIENDA DIRECCIÓN GENERAL DEL CATASTRO Sede Electrónica del Catastro

### CONSULTA DESCRIPTIVA Y GRÁFICA DE DATOS CATASTRALES BIENES INMUEBLES DE NATURALEZA RÚSTICA

Municipio de PUIG Provincia de VALENCIA

INFORMACIÓN GRÁFICA E: 1/2000

REFERENCIA CATASTRAL DEL INMUEBLE 46206A019090200000MB

**DATOS DEL INMUEBLE**

LOCALIZACIÓN: Polígono 19 Parcela 9020 CAMINO. PUIG [VALENCIA]

USO LOCAL PRINCIPAL: Agrario [Vía de comunicación de dominio público 00] AÑO CONSTRUCCIÓN: --

COEFICIENTE DE PARTICIPACIÓN: 100,000000 SUPERFICIE CONSTRUIDA (m²): --

**DATOS DE LA FINCA A LA QUE PERTENECE EL INMUEBLE**

SITUACIÓN: Polígono 19 Parcela 9020 CAMINO. PUIG [VALENCIA]

SUPERFICIE CONSTRUIDA (m²): -- SUPERFICIE SUELO (m²): 1.032 TIPO DE FINCA: --

Este documento no es una certificación catastral, pero sus datos pueden ser verificados a través del "Acceso a datos catastrales no protegidos" de la SEC.

Lunes, 27 de Septiembre de 2010

731,300 Coordenadas UTM, en metros.  
 --- Límite de Manzana  
 --- Límite de Parcela  
 --- Límite de Construcciones  
 --- Mobiliario y aceras  
 --- Límite zona verde  
 --- Hidrografía



# Ayuntamiento de El Puig

Inventario de Bienes al 31 de Diciembre de 2010

## Bienes Inmuebles (Epigrafe 1º)

### Fichas de Viales y otros Bienes Rústicos

Nº. Inv.: **5271** Nombre de la Finca: **Camino** Estado: **ALTA**

Naturaleza: **Rústica** Tipo: **Camino** Referencia Catastral: **46206A019090210000MY** Situación: Polígono 19 Parcela 9021

Linderos: Ved plano catastral incluido

Dominio: Uso Público Cuenta del PGCP: 2000

Superficie (m2): 480,00

Longitud (m): 117,53

Anchura (m): 4,08

#### Característica del estado de conservación:

Tierra natural

Valor en Venta: **1,00 €**

#### Observaciones:

Empty box for observations.

Fecha de realización Inventario: 31/12/2010

Fecha de Alta en Inventario: 28/09/2010

GOBIERNO DE ESPAÑA MINISTERIO DE ECONOMÍA Y HACIENDA SECRETARÍA DE ESTADO DE HACIENDA Y PRESUPUESTOS SECRETARÍA GENERAL DE HACIENDA DIRECCIÓN GENERAL DEL CATASTRO Sede Electrónica del Catastro

**REFERENCIA CATASTRAL DEL INMUEBLE**  
46206A019090210000MY

**DATOS DEL INMUEBLE**

LOCALIZACIÓN:  
Polígono 19 Parcela 9021  
CAMINO. PUIG [VALENCIA]

USO LOCAL PRINCIPAL:  
Agrario [Vía de comunicación de dominio público 00] AÑO CONSTRUCCIÓN: --

CÓEFICIENTE DE PARTICIPACIÓN: 100,000000 SUPERFICIE CONSTRUIDA (m²): --

**DATOS DE LA FINCA A LA QUE PERTENECE EL INMUEBLE**

SITUACIÓN:  
Polígono 19 Parcela 9021  
CAMINO. PUIG [VALENCIA]

SUPERFICIE CONSTRUIDA (m²): -- SUPERFICIE SUELO (m²): 480 TIPO DE FINCA: --

**CONSULTA DESCRIPTIVA Y GRÁFICA DE DATOS CATASTRALES BIENES INMUEBLES DE NATURALEZA RÚSTICA**  
Municipio de PUIG Provincia de VALENCIA  
INFORMACIÓN GRÁFICA E: 1/2000

Este documento no es una certificación catastral, pero sus datos pueden ser verificados a través del "Acceso a datos catastrales no protegidos" de la SEC.

731,500 Coordenadas UTM, en metros.  
 --- Límite de Manzana  
 --- Límite de Parcela  
 --- Límite de Construcciones  
 --- Mobiliario y aceras  
 --- Límite zona verde  
 --- Hidrografía

Lunes, 27 de Septiembre de 2010



# Ayuntamiento de El Puig

Inventario de Bienes al 31 de Diciembre de 2010

## Bienes Inmuebles (Epigrafe 1º)

### Fichas de Viales y otros Bienes Rústicos

Nº. Inv.: **5272** Nombre de la Finca: **Camino** Estado: **ALTA**

Naturaleza: **Rústica** Tipo: **Camino** Referencia Catastral: **46206A019090220000MG** Situación: Polígono 19 Parcela 9022

Linderos: Ved plano catastral incluido

Dominio: Uso Público Cuenta del PGCP: 2000

Superficie (m2):	1.341,00
Longitud (m):	333,02
Anchura (m):	4,03

#### Característica del estado de conservación:

Tierra natural

Valor en Venta: **1,00 €**

#### Observaciones:

Fecha de realización Inventario: **31/12/2010**

Fecha de Alta en Inventario: **28/09/2010**

SECRETARÍA DE ESTADO DE HACIENDA Y PRESUPUESTOS  
SECRETARÍA GENERAL DE HACIENDA  
DIRECCIÓN GENERAL DEL CATASTRO  
Sede Electrónica del Catastro

#### CONSULTA DESCRIPTIVA Y GRÁFICA DE DATOS CATASTRALES BIENES INMUEBLES DE NATURALEZA RÚSTICA

Municipio de PUIG Provincia de VALENCIA

INFORMACIÓN GRÁFICA E: 1/2000

**REFERENCIA CATASTRAL DEL INMUEBLE**  
46206A019090220000MG

**DATOS DEL INMUEBLE**

LOCALIZACIÓN:  
Polígono 19 Parcela 9022  
CAMINO. PUIG [VALENCIA]

USO LOCAL PRINCIPAL:  
Agrario [Vía de comunicación de dominio público 00] AÑO CONSTRUCCIÓN: --

CÓEFICIENTE DE PARTICIPACIÓN: 100,000000 SUPERFICIE CONSTRUIDA (m²): --

**DATOS DE LA FINCA A LA QUE PERTENECE EL INMUEBLE**

SITUACIÓN:  
Polígono 19 Parcela 9022  
CAMINO. PUIG [VALENCIA]

SUPERFICIE CONSTRUIDA (m²): -- SUPERFICIE SUELO (m²): 1.341 TIPO DE FINCA: --

Este documento no es una certificación catastral, pero sus datos pueden ser verificados a través del "Acceso a datos catastrales no protegidos" de la SEC.

731.800 Coordenadas UTM, en metros. Lunes, 27 de Septiembre de 2010

- Límite de Manzana
- Límite de Parcela
- Límite de Construcciones
- Mobiliario y aceras
- Límite zona verde
- Hidrografía



# Ayuntamiento de El Puig

Inventario de Bienes al 31 de Diciembre de 2010

## Bienes Inmuebles (Epigrafe 1º)

### Fichas de Viales y otros Bienes Rústicos

Nº. Inv.: **5273** Nombre de la Finca: **Camino** Estado: **ALTA**

Naturaleza: **Rústica** Tipo: **Camino** Referencia Catastral: **46206A019090230000MQ** Situación: Polígono 19 Parcela 9023

Linderos: Ved plano catastral incluido

Dominio: Uso Público Cuenta del PGCP: 2000

Superficie (m2): 659,00

Longitud (m): 161,76

Anchura (m): 4,07

#### Característica del estado de conservación:

Tierra natural

Valor en Venta: **1,00 €**

#### Observaciones:

Empty box for observations.

Fecha de realización Inventario: 31/12/2010

Fecha de Alta en Inventario: 28/09/2010

GOBIERNO DE ESPAÑA MINISTERIO DE ECONOMÍA Y HACIENDA SECRETARÍA DE ESTADO DE HACIENDA Y PRESUPUESTOS SECRETARÍA GENERAL DE HACIENDA DIRECCIÓN GENERAL DEL CATASTRO Sede Electrónica del Catastro

### CONSULTA DESCRIPTIVA Y GRÁFICA DE DATOS CATASTRALES BIENES INMUEBLES DE NATURALEZA RÚSTICA

Municipio de PUIG Provincia de VALENCIA

REFERENCIA CATASTRAL DEL INMUEBLE 46206A019090230000MQ

INFORMACIÓN GRÁFICA E: 1/2000

**DATOS DEL INMUEBLE**

LOCALIZACIÓN: Polígono 19 Parcela 9023 CAMINO. PUIG [VALENCIA]

USO LOCAL PRINCIPAL: Agrario [Vía de comunicación de dominio público 00] AÑO CONSTRUCCIÓN: --

CÓEFICIENTE DE PARTICIPACIÓN: 100,000000 SUPERFICIE CONSTRUIDA (m²): --

**DATOS DE LA FINCA A LA QUE PERTENECE EL INMUEBLE**

SITUACIÓN: Polígono 19 Parcela 9023 CAMINO. PUIG [VALENCIA]

SUPERFICIE CONSTRUIDA (m²): -- SUPERFICIE SUELO (m²): 659 TIPO DE FINCA: --

Este documento no es una certificación catastral, pero sus datos pueden ser verificados a través del "Acceso a datos catastrales no protegidos" de la SEC.

731,900 Coordenadas UTM, en metros. Lunes, 27 de Septiembre de 2010

- 731,900 Límite de Manzana
- Límite de Parcela
- Límite de Construcciones
- Mobiliario y aceras
- Límite zona verde
- Hidrografía



Nº. Inv.: **5274** Nombre de la Finca: **Camino** Estado: **ALTA**

Naturaleza: **Rústica** Tipo: **Camino** Referencia Catastral: **46206A019090360000MX** Situación: **Polígono 19 Parcela 9036**

Linderos: Ved plano catastral incluido

Dominio: **Uso Público** Cuenta del PGCP: **2010**

Superficie (m2):	893,00
Longitud (m):	224,23
Anchura (m):	3,98

**Característica del estado de conservación:**

Asfaltado

Valor en Venta: **1,00 €**

**Observaciones:**

Fecha de realización Inventario: **31/12/2010**

Fecha de Alta en Inventario: **28/09/2010**

**REFERENCIA CATASTRAL DEL INMUEBLE**  
46206A019090360000MX

**DATOS DEL INMUEBLE**

LOCALIZACIÓN:  
Polígono 19 Parcela 9036  
CAMINO. PUIG [VALENCIA]

USO LOCAL PRINCIPAL:  
Agrario [Vía de comunicación de dominio público 00] AÑO CONSTRUCCIÓN:

COEFICIENTE DE PARTICIPACIÓN:  SUPERFICIE CONSTRUIDA (m²):

**DATOS DE LA FINCA A LA QUE PERTENECE EL INMUEBLE**

SITUACIÓN:  
Polígono 19 Parcela 9036  
CAMINO. PUIG [VALENCIA]

SUPERFICIE CONSTRUIDA (m²):  SUPERFICIE SUELO (m²):  TIPO DE FINCA:

**CONSULTA DESCRIPTIVA Y GRÁFICA DE DATOS CATASTRALES BIENES INMUEBLES DE NATURALEZA RÚSTICA**

Municipio de PUIG Provincia de VALENCIA

INFORMACIÓN GRÁFICA E: 1/2000

Este documento no es una certificación catastral, pero sus datos pueden ser verificados a través del "Acceso a datos catastrales no protegidos" de la SEC.

Lunes, 27 de Septiembre de 2010

730,800 Coordenadas UTM, en metros.  
 --- Límite de Manzana  
 --- Límite de Parcela  
 --- Límite de Construcciones  
 --- Mobiliario y aceras  
 --- Límite zona verde  
 --- Hidrografía





# Ayuntamiento de El Puig

Inventario de Bienes al 31 de Diciembre de 2010

## Bienes Inmuebles (Epigrafe 1º)

### Fichas de Viales y otros Bienes Rústicos

Nº. Inv.: **5275** Nombre de la Finca: **Camino** Estado: **ALTA**

Naturaleza: **Rústica** Tipo: **Camino** Referencia Catastral: **46206A019090370000MI** Situación: Polígono 19 Parcela 9037

Linderos: Ved plano catastral incluido

Dominio: Uso Público

Cuenta del PGCP: 2010

Superficie (m2): 2.626,00

Longitud (m): 657,83

Anchura (m): 3,99

#### Característica del estado de conservación:

Zahorra

Valor en Venta: **1,00 €**

#### Observaciones:

Empty box for observations.

Fecha de realización Inventario: 31/12/2010

Fecha de Alta en Inventario: 28/09/2010

GOBIERNO DE ESPAÑA MINISTERIO DE ECONOMÍA Y HACIENDA SECRETARÍA DE ESTADO DE HACIENDA Y PRESUPUESTOS SECRETARÍA GENERAL DE HACIENDA DIRECCIÓN GENERAL DEL CATASTRO Sede Electrónica del Catastro

**REFERENCIA CATASTRAL DEL INMUEBLE**  
46206A019090370000MI

**DATOS DEL INMUEBLE**

LOCALIZACIÓN:  
Polígono 19 Parcela 9037  
CAMINO. PUIG [VALENCIA]

USO LOCAL PRINCIPAL:  
Agrario [Vía de comunicación de dominio público 00] AÑO CONSTRUCCIÓN: --

COCIFICIENTE DE PARTICIPACIÓN: 100,000000 SUPERFICIE CONSTRUIDA (m²): --

**DATOS DE LA FINCA A LA QUE PERTENECE EL INMUEBLE**

SITUACIÓN:  
Polígono 19 Parcela 9037  
CAMINO. PUIG [VALENCIA]

SUPERFICIE CONSTRUIDA (m²): -- SUPERFICIE SUELO (m²): 2.626 TIPO DE FINCA: --

**CONSULTA DESCRIPTIVA Y GRÁFICA DE DATOS CATASTRALES BIENES INMUEBLES DE NATURALEZA RÚSTICA**  
Municipio de PUIG Provincia de VALENCIA  
INFORMACIÓN GRÁFICA E: 1/3000

Este documento no es una certificación catastral, pero sus datos pueden ser verificados a través del "Acceso a datos catastrales no protegidos" de la SEC.

730.800 Coordenadas UTM, en metros.  
 --- Límite de Manzana  
 --- Límite de Parcela  
 --- Límite de Construcciones  
 --- Mobiliario y aceras  
 --- Límite zona verde  
 --- Hidrografía

Lunes, 27 de Septiembre de 2010



# Ayuntamiento de El Puig

Inventario de Bienes al 31 de Diciembre de 2010

## Bienes Inmuebles (Epigrafe 1º)

### Fichas de Viales y otros Bienes Rústicos

Nº. Inv.: **5276** Nombre de la Finca: **CM SANTA MARIA** Estado: **ALTA**

Naturaleza: **Rústica** Tipo: **Camino** Referencia Catastral: **46206A019090440000MZ** Situación: Polígono 19 Parcela 9044

Linderos: Ved plano catastral incluido

Dominio: Uso Público

Cuenta del PGCP: 2010

Superficie (m2): 2.165,00

Longitud (m): 491,51

Anchura (m): 4,40

#### Característica del estado de conservación:

Asfaltado

Valor en Venta: **1,00 €**

#### Observaciones:

Empty box for observations.

Fecha de realización Inventario: 31/12/2010

Fecha de Alta en Inventario: 28/09/2010

GOBIERNO DE ESPAÑA MINISTERIO DE ECONOMÍA Y HACIENDA SECRETARÍA DE ESTADO DE HACIENDA Y PRESUPUESTOS SECRETARÍA GENERAL DE HACIENDA DIRECCIÓN GENERAL DEL CATASTRO Sede Electrónica del Catastro

**REFERENCIA CATASTRAL DEL INMUEBLE**  
46206A019090440000MZ

**DATOS DEL INMUEBLE**

LOCALIZACIÓN:  
Polígono 19 Parcela 9044  
CM SANTA MARIA. PUIG [VALENCIA]

USO LOCAL PRINCIPAL:  
Agrario [Vía de comunicación de dominio público 00] AÑO CONSTRUCCIÓN: --

COEFICIENTE DE PARTICIPACIÓN: 100,000000 SUPERFICIE CONSTRUIDA (m²): --

**DATOS DE LA FINCA A LA QUE PERTENECE EL INMUEBLE**

SITUACIÓN:  
Polígono 19 Parcela 9044  
CM SANTA MARIA. PUIG [VALENCIA]

SUPERFICIE CONSTRUIDA (m²): -- SUPERFICIE SUELO (m²): 2.165 TIPO DE FINCA: --

**CONSULTA DESCRIPTIVA Y GRÁFICA DE DATOS CATASTRALES BIENES INMUEBLES DE NATURALEZA RÚSTICA**  
Municipio de PUIG Provincia de VALENCIA  
E: 1/4000

Este documento no es una certificación catastral, pero sus datos pueden ser verificados a través del "Acceso a datos catastrales no protegidos" de la SEC.

Lunes, 27 de Septiembre de 2010



# Ayuntamiento de El Puig

Inventario de Bienes al 31 de Diciembre de 2010

## Bienes Inmuebles (Epigrafe 1º)

### Fichas de Viales y otros Bienes Rústicos

Nº. Inv.: **5277** Nombre de la Finca: **CM COSA** Estado: **ALTA**

Naturaleza: **Rústica** Tipo: **Camino** Referencia Catastral: **46206A020090040000MG** Situación: Polígono 20 Parcela 9004

Linderos: Ved plano catastral incluido

Dominio: Uso Público

Cuenta del PGCP: 2010

Superficie (m2): 1.257,00

Longitud (m): 194,82

Anchura (m): 6,45

#### Característica del estado de conservación:

Asfaltado

Valor en Venta: **1,00 €**

#### Observaciones:

Empty box for observations.

Fecha de realización Inventario: 31/12/2010

Fecha de Alta en Inventario: 28/09/2010

GOBIERNO DE ESPAÑA MINISTERIO DE ECONOMÍA Y HACIENDA SECRETARÍA DE ESTADO DE HACIENDA Y PRESUPUESTOS SECRETARÍA GENERAL DE HACIENDA DIRECCIÓN GENERAL DEL CATASTRO Sede Electrónica del Catastro

**REFERENCIA CATASTRAL DEL INMUEBLE**  
46206A020090040000MG

**DATOS DEL INMUEBLE**

LOCALIZACIÓN:  
Polígono 20 Parcela 9004  
CM COSA. PUIG [VALENCIA]

USO LOCAL PRINCIPAL:  
Agrario [Vía de comunicación de dominio público 00] AÑO CONSTRUCCIÓN: --

COEFICIENTE DE PARTICIPACIÓN: 100,000000 SUPERFICIE CONSTRUIDA (m²): --

**DATOS DE LA FINCA A LA QUE PERTENECE EL INMUEBLE**

SITUACIÓN:  
Polígono 20 Parcela 9004  
CM COSA. PUIG [VALENCIA]

SUPERFICIE CONSTRUIDA (m²): -- SUPERFICIE SUELO (m²): 1.257 TIPO DE FINCA: --

**CONSULTA DESCRIPTIVA Y GRÁFICA DE DATOS CATASTRALES BIENES INMUEBLES DE NATURALEZA RÚSTICA**  
Municipio de PUIG Provincia de VALENCIA  
E: 1/2000

INFORMACIÓN GRÁFICA

Este documento no es una certificación catastral, pero sus datos pueden ser verificados a través del "Acceso a datos catastrales no protegidos" de la SEC.

Lunes, 27 de Septiembre de 2010

731,200 Coordenadas UTM, en metros.  
 --- Límite de Manzana  
 --- Límite de Parcela  
 --- Límite de Construcciones  
 --- Mobiliario y aceras  
 --- Límite zona verde  
 --- Hidrografía