



Inventario de Bienes
del
Excmo. Ayuntamiento
del PUIG

realizado al
31 de Diciembre de 2010

por
G.S. Local S.L.

Tomo III de VII



Contenido



Ayuntamiento del Puig

Inventario de Bienes al 31 de Diciembre de 2010

Contenido

Tomo I

Tabla de Contenido Total

Tabla de Contenidos del Inventario de Bienes del Ayuntamiento

Informe Final

Introducción
Agradecimientos
Objetivos
Ámbito de Trabajo
Metodología
Legislación aplicable
Fuentes de Información
Resumen y Valoración del Inventario de Bienes
Resumen y Valoración del Grupo 2 del Inmovilizado
Amortizaciones del Inmovilizado

Incidencias

Incidencias y propuesta de acciones

Planos de Localización

Plano de Localización desde Valencia
Casco urbano
Cartografía de Polígonos en que se divide el término
Pueblos limítrofes

Ubicaciones

Listado de Ubicaciones, por Dependencias

Epígrafe 1º Bienes Inmuebles

Listado de Bienes Inmuebles de naturaleza Urbana por Nº de Inventario
Listado de Bienes Inmuebles de naturaleza Urbana por cuenta del P.G.C.P.
Fichas de Bienes Inmuebles de naturaleza Urbana



Ayuntamiento del Puig

Inventario de Bienes al 31 de Diciembre de 2010

Tomo II

Tabla de Contenido Total

Tabla de Contenidos del Inventario de Bienes del Ayuntamiento

Epígrafe 1º Bienes Inmuebles (cont.)

Listado de Viales y otros inmuebles de Naturaleza Urbana

Fichas de Viales y otros inmuebles de Naturaleza Urbana

Listado de Parcelas Rústicas por Nº de Inventario

Listado de Parcelas Rústicas por cuenta del P.G.C.P.

Fichas de parcelas Rústicas

Tomo III

Tabla de Contenido Total

Tabla de Contenidos del Inventario de Bienes del Ayuntamiento

Listado de Viales y Otros Bienes de naturaleza Rústica por Nº de Inventario

Listado de Viales y Otros Bienes de naturaleza Rústica por cuenta del PGCP

Fichas de Viales y Otros Bienes de naturaleza Rústica (Págs. 1-170)

Tomo IV

Tabla de Contenido Total

Tabla de Contenidos del Inventario de Bienes del Ayuntamiento

Fichas de Viales y Otros Bienes de naturaleza Rústica (Págs. 171-380)

Tomo V

Tabla de Contenido Total

Tabla de Contenidos del Inventario de Bienes del Ayuntamiento

Fichas de Viales y Otros Bienes de naturaleza Rústica (Págs. 381-453)

Listado de Bienes Inmuebles que causan BAJA, por Nº de Inventario

Listado de Bienes Inmuebles que causan BAJA, por cuenta del P.G.C.P.

Fichas de Bienes Inmuebles que causan BAJA

Listado de Bienes del P.M.S. por cuenta del P.G.C.P.

Fichas de Bienes del P.M.S.

Listado de Bienes Inmuebles según el Registro de la Propiedad



Ayuntamiento del Puig

Inventario de Bienes al 31 de Diciembre de 2010

Epígrafe 2º Derechos Reales

Listado numérico de Derechos Reales

Fichas de Derechos Reales

Epígrafe 3º Bienes Muebles Histórico-artísticos

Listado numérico de Bienes Histórico-Artísticos

Fichas de Bienes Histórico-Artísticos

Epígrafe 4º-1 Valores Mobiliarios

Listado numérico de Valores Mobiliarios

Fichas de Valores Mobiliarios

Epígrafe 4º-2 Créditos y Derechos Personales

Listado numérico de Créditos y Derechos Personales

Fichas de Créditos y Derechos Personales

Epígrafe 5º Vehículos

Listado numérico de Vehículos

Fichas de Vehículos

Epígrafe 6º Bienes Semovientes

Listado numérico de Bienes Semovientes

Fichas de Bienes Semovientes

Tomo VI

Tabla de Contenido Total

Tabla de Contenidos del Inventario de Bienes del Ayuntamiento

Epígrafe 7º Bienes Muebles no incluidos en otros epígrafes.

Listado numérico de Bienes Muebles no incluidos en otros epígrafes

Tomo VII

Tabla de Contenido Total

Tabla de Contenidos del Inventario de Bienes del Ayuntamiento

Listado numérico de Bienes por Tipo

Listado numérico de Bienes por Ubicación/Dependencias

Listado numérico de Bienes por Cuenta del PGCP



Ayuntamiento del Puig

Inventario de Bienes al 31 de Diciembre de 2010

Epígrafe 8º Bienes y Derechos Revertibles

Listado numérico de Bienes y Derechos Revertibles

Fichas de Bienes y Derechos Revertibles

Fichas de Bienes INMUEBLES Revertibles

Apéndice 1 Bienes BIC/BRL

Listado numérico

Fichas de Bienes

Apéndice 2 Yacimientos Arqueológicos

Listado numérico

Fichas de Yacimientos



Epígrafe 1º
Bienes Inmuebles

**(Listado de otros bienes Rústicos
por Nº de Inventario)**



Nº Inv.	Nombre de la finca	Referencia Catastral	Tipo	Situación	PGCP	Características y estado	Superficie (m2)	Altur.	Superficie Const. (m2)	Valor en Venta (€)
5001	CM CABES BORT	46206A001090030000MK	Camino	Polígono 1 Parcela 9003	2010	Asfaltado	821,00	0	0,00	1,00 €
5002	CM CABES BORT	46206A001090040000MR	Camino	Polígono 1 Parcela 9004	2010	Asfaltado	1.761,00	0	0,00	1,00 €
5003	Camino	46206A001090050000MD	Camino	Polígono 1 Parcela 9005	2010	Asfaltado	1.469,00	0	0,00	1,00 €
5004	CM CORDEL CALDERONA	46206A001090080000MJ	Camino	Polígono 1 Parcela 9008	2010	Asfaltado	2.924,00	0	0,00	1,00 €
5005	CM LLOMERA POBLE	46206A001090090000ME	Camino	Polígono 1 Parcela 9009	2000	Tierra natural	396,00	0	0,00	1,00 €
5006	CORDEL CALDERONA	46206A002090140000MD	Camino	Polígono 2 Parcela 9014	2010	Asfaltado	4.034,00	0	0,00	1,00 €
5007	CM AGUA AMARGA	46206A002090160000MI	Camino	Polígono 2 Parcela 9016	2010	Asfaltado	7.502,00	0	0,00	1,00 €
5008	Camino	46206A002090170000MJ	Camino	Polígono 2 Parcela 9017	2010	Asfaltado	1.479,00	0	0,00	1,00 €
5009	Camino	46206A002090180000ME	Camino	Polígono 2 Parcela 9018	2000	Tierra natural	509,00	0	0,00	1,00 €
5010	CM CABES BORT	46206A002090190001QD	Camino	Polígono 2 Parcela 9019	2010	Asfaltado	556,00	0	0,00	1,00 €
5011	CM CABES BORT	46206A002090200000MJ	Camino	Polígono 2 Parcela 9020	2010	Asfaltado	1.812,00	0	0,00	1,00 €
5012	Camino	46206A002090210000ME	Camino	Polígono 2 Parcela 9021	2000	Tierra natural	290,00	0	0,00	1,00 €
5013	Camino	46206A002090250000MH	Camino	Polígono 2 Parcela 9025	2010	Zahorra	80,00	0	0,00	1,00 €
5014	Camino	46206A002090260000M	Camino	Polígono 2 Parcela 9026	2000	Tierra natural	347,00	0	0,00	1,00 €
5015	Camino	46206A002090270000MA	Camino	Polígono 2 Parcela 9027	2010	Zahorra	673,00	0	0,00	1,00 €
5016	Camino	46206A002090280000MB	Camino	Polígono 2 Parcela 9028	2010	Zahorra	1.487,00	0	0,00	1,00 €
5017	Camino	46206A002090290000MY	Camino	Polígono 2 Parcela 9029	2010	Asfaltado	1.069,00	0	0,00	1,00 €
5018	CORDEL CALDERONA	46206A003090180000MK	Camino	Polígono 3 Parcela 9018	2010	Asfaltado	13.953,00	0	0,00	1,00 €
5019	Camino	46206A003090200000MO	Camino	Polígono 3 Parcela 9020	2010	Zahorra	968,00	0	0,00	1,00 €
5020	Camino	46206A003090220000MR	Camino	Polígono 3 Parcela 9022	2010	Zahorra	466,00	0	0,00	1,00 €
5021	Camino	46206A003090230000MD	Camino	Polígono 3 Parcela 9023	2010	Asfaltado	1.135,00	0	0,00	1,00 €
5022	CM SIERRA LARGA	46206A003090260000MJ	Camino	Polígono 3 Parcela 9026	2010	Asfaltado	4.796,00	0	0,00	1,00 €
5023	CM SIERRA LARGA	46206A003090270000ME	Camino	Polígono 3 Parcela 9027	2010	Zahorra	491,00	0	0,00	1,00 €
5024	Camino	46206A003090280000MS	Camino	Polígono 3 Parcela 9028	2010	Zahorra	348,00	0	0,00	1,00 €
5025	Camino	46206A003090320000MZ	Camino	Polígono 3 Parcela 9032	2000	Tierra natural	439,00	0	0,00	1,00 €
5026	Camino	46206A003090330000MU	Camino	Polígono 3 Parcela 9033	2010	Zahorra	2.151,00	0	0,00	1,00 €
5027	CM ALCHUP SEC	46206A003090340000MH	Camino	Polígono 3 Parcela 9034	2010	Zahorra	986,00	0	0,00	1,00 €



Nº Inv.	Nombre de la finca	Referencia Catastral	Tipo	Situación	PGCP	Características y estado	Superficie (m2)	Altur.	Superficie Const. (m2)	Valor en Venta (€)
5028	CORDEL CALDERONA	46206A003090350000M	Camino	Polígono 3 Parcela 9035	2010	Zahorra	354,00	0	0,00	1,00 €
5029	CORDEL SIERRA LARGA	46206A004090210000MP	Camino	Polígono 4 Parcela 9021	2010	Asfaltado	2.846,00	0	0,00	1,00 €
5030	CM ALCHUP SEL	46206A004090220000ML	Camino	Polígono 4 Parcela 9022	2010	Asfaltado	3.859,00	0	0,00	1,00 €
5031	Camino	46206A004090230000MT	Camino	Polígono 4 Parcela 9023	2010	Zahorra	3.504,00	0	0,00	1,00 €
5032	Camino	46206A004090240000MF	Camino	Polígono 4 Parcela 9024	2000	Tierra natural	359,00	0	0,00	1,00 €
5033	Camino	46206A004090260000MO	Camino	Polígono 4 Parcela 9026	2010	Zahorra	3.019,00	0	0,00	1,00 €
5034	CM SIERRA	46206A004090270000MK	Camino	Polígono 4 Parcela 9027	2010	Zahorra	13.628,00	0	0,00	1,00 €
5035	Camino	46206A004090280000MR	Camino	Polígono 4 Parcela 9028	2000	Tierra natural	1.055,00	0	0,00	1,00 €
5036	Camino	46206A004090290000MD	Camino	Polígono 4 Parcela 9029	2010	Zahorra	887,00	0	0,00	1,00 €
5037	Camino	46206A004090300000MK	Camino	Polígono 4 Parcela 9030	2010	Zahorra	673,00	0	0,00	1,00 €
5038	Camino	46206A004090310000MR	Camino	Polígono 4 Parcela 9031	2010	Zahorra	591,00	0	0,00	1,00 €
5039	Camino	46206A004090320000MD	Camino	Polígono 4 Parcela 9032	2010	Zahorra	4.425,00	0	0,00	1,00 €
5040	Camino	46206A004090330000MX	Camino	Polígono 4 Parcela 9033	2010	Zahorra	2.534,00	0	0,00	1,00 €
5041	Camino	46206A004090340000MI	Camino	Polígono 4 Parcela 9034	2010	Zahorra	4.140,00	0	0,00	1,00 €
5042	CM ALCHUP SEC	46206A004090350000MJ	Camino	Polígono 4 Parcela 9035	2010	Zahorra	958,00	0	0,00	1,00 €
5043	CM RAFELBUÑOL PUÇOL	46206A004090360000ME	Camino	Polígono 4 Parcela 9036	2010	Asfaltado	1.473,00	0	0,00	1,00 €
5044	Camino	46206A004090370000MS	Camino	Polígono 4 Parcela 9037	2010	Zahorra	792,00	0	0,00	1,00 €
5045	Camino	46206A004090400000MS	Camino	Polígono 4 Parcela 9040	2010	Zahorra	2.954,00	0	0,00	1,00 €
5046	CM MAS NOU	46206A005090020000M	Camino	Polígono 5 Parcela 9002	2010	Asfaltado	417,00	0	0,00	1,00 €
5047	CM MOLINS	46206A005090030000MO	Camino	Polígono 5 Parcela 9003	2010	Asfaltado	5.013,00	0	0,00	1,00 €
5048	CM RAFELBUÑOL PUÇOL	46206A005090040000MK	Camino	Polígono 5 Parcela 9004	2010	Asfaltado	1.648,00	0	0,00	1,00 €
5049	Camino	46206A005090060000MD	Camino	Polígono 5 Parcela 9006	2010	Zahorra	2.329,00	0	0,00	1,00 €
5050	Camino	46206A005090070000MX	Camino	Polígono 5 Parcela 9007	2000	Tierra natural	2.607,00	0	0,00	1,00 €
5051	Camino	46206A005090130000ME	Camino	Polígono 5 Parcela 9013	2000	Tierra natural	581,00	0	0,00	1,00 €
5052	CM MAS NOU	46206A006090060000MT	Camino	Polígono 6 Parcela 9006	2010	Zahorra	6.689,00	0	0,00	1,00 €
5053	CM MOLINS	46206A006090070000MF	Camino	Polígono 6 Parcela 9007	2010	Asfaltado	5.291,00	0	0,00	1,00 €
5054	Camino	46206A006090080000M	Camino	Polígono 6 Parcela 9008	2000	Tierra natural	1.140,00	0	0,00	1,00 €



Listado numérico de Viales y otros Bienes Rústicos

Nº Inv.	Nombre de la finca	Referencia Catastral	Tipo	Situación	PGCP	Características y estado	Superficie (m2)	Altur.	Superficie Const. (m2)	Valor en Venta (€)
5055	Camino	46206A00609010000MF	Camino	Polígono 6 Parcela 9010	2000	Tierra natural	619,00	0	0,00	1,00 €
5056	Camino	46206A00609012000MO	Camino	Polígono 6 Parcela 9012	2010	Zahorra	5.250,00	0	0,00	1,00 €
5057	Camino	46206A00609013000MK	Camino	Polígono 6 Parcela 9013	2010	Zahorra	2.457,00	0	0,00	1,00 €
5058	Camino	46206A00609014000MR	Camino	Polígono 6 Parcela 9014	2000	Tierra natural	1.163,00	0	0,00	1,00 €
5059	Camino	46206A00609015000MD	Camino	Polígono 6 Parcela 9015	2000	Tierra natural	734,00	0	0,00	1,00 €
5060	Camino	46206A00609016000MX	Camino	Polígono 6 Parcela 9016	2000	Tierra natural	2.390,00	0	0,00	1,00 €
5061	CM VIEJO SAGUNTO	46206A00609021000MJ	Camino	Polígono 6 Parcela 9021	2010	Asfaltado	5.141,00	0	0,00	1,00 €
5062	Camino	46206A00609022000ME	Camino	Polígono 6 Parcela 9022	2000	Tierra natural	1.632,00	0	0,00	1,00 €
5063	Camino	46206A00609023000MS	Camino	Polígono 6 Parcela 9023	2000	Tierra natural	500,00	0	0,00	1,00 €
5064	Camino	46206A00609024000MZ	Camino	Polígono 6 Parcela 9024	2000	Tierra natural	909,00	0	0,00	1,00 €
5065	Camino	46206A00609025000MU	Camino	Polígono 6 Parcela 9025	2000	Tierra natural	361,00	0	0,00	1,00 €
5066	CM VIEJO SAGUNTO	46206A00709003000MH	Camino	Polígono 7 Parcela 9003	2010	Asfaltado	6.132,00	0	0,00	1,00 €
5067	Camino	46206A00709010000MY	Camino	Polígono 7 Parcela 9010	2000	Tierra natural	497,00	0	0,00	1,00 €
5068	Camino	46206A00709011000MG	Camino	Polígono 7 Parcela 9011	2000	Tierra natural	427,00	0	0,00	1,00 €
5069	CM FONDO	46206A00709012000MQ	Camino	Polígono 7 Parcela 9012	2000	Tierra natural	852,00	0	0,00	1,00 €
5070	Camino	46206A00709013000MP	Camino	Polígono 7 Parcela 9013	2000	Tierra natural	477,00	0	0,00	1,00 €
5071	Camino	46206A00709014000ML	Camino	Polígono 7 Parcela 9014	2000	Tierra natural	458,00	0	0,00	1,00 €
5072	Camino	46206A00709015000MT	Camino	Polígono 7 Parcela 9015	2000	Tierra natural	399,00	0	0,00	1,00 €
5073	Camino	46206A00709016000MF	Camino	Polígono 7 Parcela 9016	2000	Tierra natural	372,00	0	0,00	1,00 €
5074	CM VIÑALS	46206A00809003000MI	Camino	Polígono 8 Parcela 9003	2010	Zahorra	2.104,00	0	0,00	1,00 €
5075	Camino	46206A00809007000MZ	Camino	Polígono 8 Parcela 9007	2000	Tierra natural	1.290,00	0	0,00	1,00 €
5076	Camino	46206A00809008000MU	Camino	Polígono 8 Parcela 9008	2000	Tierra natural	901,00	0	0,00	1,00 €
5077	Camino	46206A00809009000MH	Camino	Polígono 8 Parcela 9009	2000	Tierra natural	1.433,00	0	0,00	1,00 €
5078	Camino	46206A00809010000MZ	Camino	Polígono 8 Parcela 9010	2010	Asfaltado el central y Tierra Na	4.444,00	0	0,00	1,00 €
5079	Camino	46206A00809011000MU	Camino	Polígono 8 Parcela 9011	2000	Tierra natural	1.316,00	0	0,00	1,00 €
5080	Camino	46206A00809012000MH	Camino	Polígono 8 Parcela 9012	2000	Tierra natural	1.446,00	0	0,00	1,00 €
5081	CM ESTRET	46206A00809017000MG	Camino	Polígono 8 Parcela 9017	2000	Tierra natural	744,00	0	0,00	1,00 €



Listado numérico de Viales y otros Bienes Rústicos

Nº Inv.	Nombre de la finca	Referencia Catastral	Tipo	Situación	PGCP	Características y estado	Superficie (m2)	Altur.	Superficie Const. (m2)	Valor en Venta (€)
5082	CM ESTRET	46206A008090180000MQ	Camino	Polígono 8 Parcela 9018	2010	Asfaltado	1.236,00	0	0,00	1,00 €
5083	Camino	46206A008090190000MP	Camino	Polígono 8 Parcela 9019	2010	Zahorra	1.972,00	0	0,00	1,00 €
5084	Camino	46206A008090200000MG	Camino	Polígono 8 Parcela 9020	2010	Zahorra	1.366,00	0	0,00	1,00 €
5085	Camino	46206A008090260000M	Camino	Polígono 8 Parcela 9026	2010	Asfaltado	8.231,00	0	0,00	1,00 €
5086	Camino	46206A008090300000MO	Camino	Polígono 8 Parcela 9030	2010	Zahorra	1.219,00	0	0,00	1,00 €
5087	Camino	46206A008090310000MK	Camino	Polígono 8 Parcela 9031	2010	Zahorra	551,00	0	0,00	1,00 €
5088	CM PUËOL	46206A009090030000M	Camino	Polígono 9 Parcela 9003	2010	Asfaltado	1.491,00	0	0,00	1,00 €
5089	CM VIÑALS	46206A009090050000MK	Camino	Polígono 9 Parcela 9005	2010	Zahorra	1.875,00	0	0,00	1,00 €
5090	Camino	46206A009090100000MD	Camino	Polígono 9 Parcela 9010	2000	Tierra natural	882,00	0	0,00	1,00 €
5091	Camino	46206A009090110000MX	Camino	Polígono 9 Parcela 9011	2000	Tierra natural	586,00	0	0,00	1,00 €
5092	Camino	46206A009090120000MI	Camino	Polígono 9 Parcela 9012	2000	Tierra natural	1.032,00	0	0,00	1,00 €
5093	Camino	46206A009090140000ME	Camino	Polígono 9 Parcela 9014	2000	Tierra natural	875,00	0	0,00	1,00 €
5094	Camino	46206A009090150000MS	Camino	Polígono 9 Parcela 9015	2000	Tierra natural	494,00	0	0,00	1,00 €
5095	Camino	46206A009090160000MZ	Camino	Polígono 9 Parcela 9016	2000	Tierra natural	483,00	0	0,00	1,00 €
5096	CM CASA VIDAL	46206A010090020000MU	Camino	Polígono 10 Parcela 9002	2010	Asfaltado	1.192,00	0	0,00	1,00 €
5097	CM FUENTE OLIVER	46206A010090030000MH	Camino	Polígono 10 Parcela 9003	2010	Asfaltado	1.222,00	0	0,00	1,00 €
5098	CM PLANS	46206A010090040001QE	Camino	Polígono 10 Parcela 9004	2010	Asfaltado	3.899,00	0	0,00	1,00 €
5099	Camino	46206A010090050000MA	Camino	Polígono 10 Parcela 9005	2010	Asfaltado	4.151,00	0	0,00	1,00 €
5100	Camino	46206A010090060000MB	Camino	Polígono 10 Parcela 9006	2010	Asfaltado	3.323,00	0	0,00	1,00 €
5101	Camino	46206A010090080000MG	Camino	Polígono 10 Parcela 9008	2000	Tierra natural	1.085,00	0	0,00	1,00 €
5102	Camino	46206A010090090000MQ	Camino	Polígono 10 Parcela 9009	2000	Tierra natural	2.198,00	0	0,00	1,00 €
5103	Camino	46206A010090100000MY	Camino	Polígono 10 Parcela 9010	2000	Tierra natural	2.632,00	0	0,00	1,00 €
5104	Camino	46206A010090110000MG	Camino	Polígono 10 Parcela 9011	2000	Tierra natural	1.278,00	0	0,00	1,00 €
5105	CM MANZANERA	46206A010090120000MQ	Camino	Polígono 10 Parcela 9012	2010	Zahorra	6.137,00	0	0,00	1,00 €
5107	CM CANAL	46206A010090290000MS	Camino	Polígono 10 Parcela 9029	2010	Zahorra	2.150,00	0	0,00	1,00 €
5108	CM CANAL	46206A010090300001QK	Camino	Polígono 10 Parcela 9030	2010	Zahorra	8.855,00	0	0,00	1,00 €
5109	Camino	46206A010090310000ME	Camino	Polígono 10 Parcela 9031	2000	Tierra natural	1.380,00	0	0,00	1,00 €



Nº Inv.	Nombre de la finca	Referencia Catastral	Tipo	Situación	PGCP	Características y estado	Superficie (m2)	Altur.	Superficie Const. (m2)	Valor en Venta (€)
5110	CM ALBADANS	46206A010090330000MZ	Camino	Polígono 10 Parcela 9033	2010	Zahorra	4.446,00	0	0,00	1,00 €
5111	CM ULLALS FERNANDO	46206A010090340000MU	Camino	Polígono 10 Parcela 9034	2010	Asfaltado	2.889,00	0	0,00	1,00 €
5112	Camino	46206A010090350000MH	Camino	Polígono 10 Parcela 9035	2000	Tierra natural	274,00	0	0,00	1,00 €
5113	SENDA	46206A010090360000M	Camino	Polígono 10 Parcela 9036	2000	Tierra natural	2.148,00	0	0,00	1,00 €
5114	Camino	46206A010090370000MA	Camino	Polígono 10 Parcela 9037	2000	Tierra natural	1.424,00	0	0,00	1,00 €
5115	Camino	46206A010090380000MB	Camino	Polígono 10 Parcela 9038	2000	Tierra natural	1.651,00	0	0,00	1,00 €
5116	CM DE LA TANCA	46206A010090390000MY	Camino	Polígono 10 Parcela 9039	2010	Zahorra	5.329,00	0	0,00	1,00 €
5117	Camino	46206A010090490000M	Camino	Polígono 10 Parcela 9049	2010	Zahorra	490,00	0	0,00	1,00 €
5118	Camino	46206A010090500000MT	Camino	Polígono 10 Parcela 9050	2000	Tierra natural	994,00	0	0,00	1,00 €
5119	CM PUEOL	46206A010090510000MF	Camino	Polígono 10 Parcela 9051	2010	Asfaltado	3.003,00	0	0,00	1,00 €
5120	CM CASA VIDAL	46206A012090170000MU	Camino	Polígono 12 Parcela 9017	2010	Asfaltado	317,00	0	0,00	1,00 €
5121	CM FUENTE OLIVER	46206A012090180000MH	Camino	Polígono 12 Parcela 9018	2010	Asfaltado	1.594,00	0	0,00	1,00 €
5122	CM PLANS	46206A012090190001QE	Camino	Polígono 12 Parcela 9019	2010	Asfaltado	4.419,00	0	0,00	1,00 €
5124	CM PERALTA	46206A012090210000MH	Camino	Polígono 12 Parcela 9021	2010	Asfaltado	2.140,00	0	0,00	1,00 €
5125	Camino	46206A012090230000MA	Camino	Polígono 12 Parcela 9023	2010	Asfaltado	1.205,00	0	0,00	1,00 €
5126	Camino	46206A012090240000MB	Camino	Polígono 12 Parcela 9024	2010	Asfaltado	1.990,00	0	0,00	1,00 €
5127	CM PERALTA	46206A012090270000MQ	Camino	Polígono 12 Parcela 9027	2010	Asfaltado	803,00	0	0,00	1,00 €
5128	Camino	46206A012090290000ML	Camino	Polígono 12 Parcela 9029	2000	Tierra natural	355,00	0	0,00	1,00 €
5129	Camino	46206A012090300000MQ	Camino	Polígono 12 Parcela 9030	2000	Tierra natural	642,00	0	0,00	1,00 €
5130	Camino	46206A012090310000MP	Camino	Polígono 12 Parcela 9031	2010	Zahorra	832,00	0	0,00	1,00 €
5131	Camino	46206A012090320000ML	Camino	Polígono 12 Parcela 9032	2010	Zahorra	3.618,00	0	0,00	1,00 €
5132	Camino	46206A012090330000MT	Camino	Polígono 12 Parcela 9033	2000	Tierra natural	1.691,00	0	0,00	1,00 €
5133	Camino	46206A012090420000MD	Camino	Polígono 12 Parcela 9042	2000	Tierra natural	1.220,00	0	0,00	1,00 €
5134	SENDA	46206A012090430000MX	Camino	Polígono 12 Parcela 9043	2000	Tierra natural	991,00	0	0,00	1,00 €
5135	Camino	46206A012090450000MJ	Camino	Polígono 12 Parcela 9045	2010	Zahorra	1.112,00	0	0,00	1,00 €
5136	CM PERALTA	46206A012090540000M	Camino	Polígono 12 Parcela 9054	2010	Asfaltado	2.112,00	0	0,00	1,00 €
5137	Camino	46206A012090600000MY	Camino	Polígono 12 Parcela 9060	2010	Zahorra	891,00	0	0,00	1,00 €



Nº Inv.	Nombre de la finca	Referencia Catastral	Tipo	Situación	PGCP	Características y estado	Superficie (m2)	Altur.	Superficie Const. (m2)	Valor en Venta (€)
5138	Camino	46206A012090610000MG	Camino	Polígono 12 Parcela 9061	2000	Tierra natural	634,00	0	0,00	1,00 €
5139	CM PERALTA	46206A013090050000MP	Camino	Polígono 13 Parcela 9005	2010	Zahorra	440,00	0	0,00	1,00 €
5140	CM PERALTA	46206A013090060000ML	Camino	Polígono 13 Parcela 9006	2010	Asfaltado	2.347,00	0	0,00	1,00 €
5142	Camino	46206A013090090000M	Camino	Polígono 13 Parcela 9009	2010	Zahorra	3.565,00	0	0,00	1,00 €
5143	Camino	46206A013090100000MT	Camino	Polígono 13 Parcela 9010	2010	Asfaltado	4.734,00	0	0,00	1,00 €
5144	Camino	46206A013090110000MF	Camino	Polígono 13 Parcela 9011	2000	Tierra natural	158,00	0	0,00	1,00 €
5145	Camino	46206A013090120000M	Camino	Polígono 13 Parcela 9012	2000	Tierra natural	978,00	0	0,00	1,00 €
5146	CM VIA PEDRERA	46206A013090130000MO	Camino	Polígono 13 Parcela 9013	2010	Asfaltado	3.836,00	0	0,00	1,00 €
5147	CM PERALTA	46206A013090200000MX	Camino	Polígono 13 Parcela 9020	2010	Asfaltado	1.463,00	0	0,00	1,00 €
5148	Camino	46206A013090210000MI	Camino	Polígono 13 Parcela 9021	2000	Tierra natural	580,00	0	0,00	1,00 €
5149	Camino	46206A013090290000MA	Camino	Polígono 13 Parcela 9029	2000	Tierra natural	209,00	0	0,00	1,00 €
5150	Camino	46206A013090300000MH	Camino	Polígono 13 Parcela 9030	2000	Tierra natural	477,00	0	0,00	1,00 €
5151	Camino	46206A013090310000M	Camino	Polígono 13 Parcela 9031	2000	Tierra natural	3.359,00	0	0,00	1,00 €
5152	Camino	46206A013090320000MA	Camino	Polígono 13 Parcela 9032	2000	Tierra natural	380,00	0	0,00	1,00 €
5153	Camino	46206A013090330000MB	Camino	Polígono 13 Parcela 9033	2000	Tierra natural	314,00	0	0,00	1,00 €
5154	Camino	46206A013090340000MY	Camino	Polígono 13 Parcela 9034	2000	Tierra natural	2.012,00	0	0,00	1,00 €
5155	Camino	46206A013090350000MG	Camino	Polígono 13 Parcela 9035	2000	Tierra natural	1.475,00	0	0,00	1,00 €
5156	Camino	46206A013090460000MK	Camino	Polígono 13 Parcela 9046	2000	Tierra natural	371,00	0	0,00	1,00 €
5157	CM PERALTA	46206A013090470000MR	Camino	Polígono 13 Parcela 9047	2010	Asfaltado	128,00	0	0,00	1,00 €
5158	Camino	46206A013090500000MR	Camino	Polígono 13 Parcela 9050	2000	Tierra natural	54,00	0	0,00	1,00 €
5159	CM PALMERA	46206A014090030000MU	Camino	Polígono 14 Parcela 9003	2010	Zahorra	1.227,00	0	0,00	1,00 €
5160	Camino	46206A014090050000M	Camino	Polígono 14 Parcela 9005	2010	Zahorra	621,00	0	0,00	1,00 €
5161	Camino	46206A014090070000MB	Camino	Polígono 14 Parcela 9007	2010	Zahorra	2.309,00	0	0,00	1,00 €
5162	Camino	46206A014090090000MG	Camino	Polígono 14 Parcela 9009	2000	Tierra natural	816,00	0	0,00	1,00 €
5163	Camino	46206A014090150000ML	Camino	Polígono 14 Parcela 9015	2010	Zahorra	3.901,00	0	0,00	1,00 €
5164	Camino	46206A014090170000MF	Camino	Polígono 14 Parcela 9017	2000	Tierra natural	131,00	0	0,00	1,00 €
5165	Camino	46206A014090180000M	Camino	Polígono 14 Parcela 9018	2000	Tierra natural	570,00	0	0,00	1,00 €



Nº Inv.	Nombre de la finca	Referencia Catastral	Tipo	Situación	PGCP	Características y estado	Superficie (m2)	Altur.	Superficie Const. (m2)	Valor en Venta (€)
5166	Camino	46206A014090190000MO	Camino	Polígono 14 Parcela 9019	2010	Zahorra	2.007,00	0	0,00	1,00 €
5167	Camino	46206A014090200000MF	Camino	Polígono 14 Parcela 9020	2010	Zahorra	2.856,00	0	0,00	1,00 €
5168	Camino	46206A014090220000MO	Camino	Polígono 14 Parcela 9022	2010	Asfaltado	2.438,00	0	0,00	1,00 €
5169	Camino	46206A014090230000MK	Camino	Polígono 14 Parcela 9023	2000	Tierra natural	1.025,00	0	0,00	1,00 €
5170	Camino	46206A014090240000MR	Camino	Polígono 14 Parcela 9024	2000	Tierra natural	502,00	0	0,00	1,00 €
5171	CM CEBOLLETA	46206A014090260000MX	Camino	Polígono 14 Parcela 9026	2010	Zahorra	832,00	0	0,00	1,00 €
5172	CM PELE	46206A014090270000MI	Camino	Polígono 14 Parcela 9027	2010	Asfaltado	458,00	0	0,00	1,00 €
5173	SENDA LARGA	46206A014090320000ME	Camino	Polígono 14 Parcela 9032	2010	Asfaltado	1.657,00	0	0,00	1,00 €
5174	Camino	46206A014090330000MS	Camino	Polígono 14 Parcela 9033	2000	Tierra natural	244,00	0	0,00	1,00 €
5175	Camino	46206A014090340000MZ	Camino	Polígono 14 Parcela 9034	2010	Zahorra	1.876,00	0	0,00	1,00 €
5176	Camino	46206A014090350000MU	Camino	Polígono 14 Parcela 9035	2010	Zahorra	3.370,00	0	0,00	1,00 €
5177	Camino	46206A014090430000MY	Camino	Polígono 14 Parcela 9043	2000	Tierra natural	240,00	0	0,00	1,00 €
5178	CM PALMERA	46206A015090160000MB	Camino	Polígono 15 Parcela 9016	2010	Zahorra	1.225,00	0	0,00	1,00 €
5179	Camino	46206A015090180000MG	Camino	Polígono 15 Parcela 9018	2000	Tierra natural	1.951,00	0	0,00	1,00 €
5180	Camino	46206A015090190000MQ	Camino	Polígono 15 Parcela 9019	2000	Tierra natural	301,00	0	0,00	1,00 €
5181	CM PELE	46206A015090220000MQ	Camino	Polígono 15 Parcela 9022	2010	Zahorra	2.221,00	0	0,00	1,00 €
5182	CM DE LA TANCA	46206A015090240000ML	Camino	Polígono 15 Parcela 9024	2010	Asfaltado	6.437,00	0	0,00	1,00 €
5183	Camino	46206A015090250000MT	Camino	Polígono 15 Parcela 9025	2000	Tierra natural	897,00	0	0,00	1,00 €
5184	Camino	46206A015090260000MF	Camino	Polígono 15 Parcela 9026	2000	Tierra natural	1.533,00	0	0,00	1,00 €
5185	Camino	46206A015090270000M	Camino	Polígono 15 Parcela 9027	2000	Tierra natural	643,00	0	0,00	1,00 €
5186	Camino	46206A015090280000MO	Camino	Polígono 15 Parcela 9028	2000	Tierra natural	1.308,00	0	0,00	1,00 €
5187	Camino	46206A015090290000MK	Camino	Polígono 15 Parcela 9029	2010	Asfaltado	241,00	0	0,00	1,00 €
5188	Camino	46206A015090300000M	Camino	Polígono 15 Parcela 9030	2010	Asfaltado	373,00	0	0,00	1,00 €
5189	CM CEBOLLETA	46206A015090350000MX	Camino	Polígono 15 Parcela 9035	2010	Asfaltado	631,00	0	0,00	1,00 €
5190	CM CEBOLLETA	46206A015090360000MI	Camino	Polígono 15 Parcela 9036	2010	Asfaltado	1.205,00	0	0,00	1,00 €
5191	CM SERVICIO	46206A015090370000MJ	Camino	Polígono 15 Parcela 9037	2010	Zahorra	2.486,00	0	0,00	1,00 €
5192	CM SERVICIO	46206A015090380000ME	Camino	Polígono 15 Parcela 9038	2010	Zahorra	3.168,00	0	0,00	1,00 €



Nº Inv.	Nombre de la finca	Referencia Catastral	Tipo	Situación	PGCP	Características y estado	Superficie (m2)	Altur.	Superficie Const. (m2)	Valor en Venta (€)
5193	Camino	46206A01509040000MJ	Camino	Polígono 15 Parcela 9040	2010	Asfaltado	1.751,00	0	0,00	1,00 €
5194	Camino	46206A015090410000ME	Camino	Polígono 15 Parcela 9041	2000	Tierra natural	687,00	0	0,00	1,00 €
5195	Camino	46206A015090420000MS	Camino	Polígono 15 Parcela 9042	2000	Tierra natural	397,00	0	0,00	1,00 €
5196	CM DE LA TANCA	46206A015090430000MZ	Camino	Polígono 15 Parcela 9043	2010	Asfaltado	803,00	0	0,00	1,00 €
5197	CM PELE	46206A015090440000MU	Camino	Polígono 15 Parcela 9044	2010	Asfaltado	454,00	0	0,00	1,00 €
5198	Camino	46206A015090450000MH	Camino	Polígono 15 Parcela 9045	2000	Tierra natural	1.356,00	0	0,00	1,00 €
5199	Camino	46206A015090460000M	Camino	Polígono 15 Parcela 9046	2000	Tierra natural	2.310,00	0	0,00	1,00 €
5200	Camino	46206A015090470000MA	Camino	Polígono 15 Parcela 9047	2000	Tierra natural	1.473,00	0	0,00	1,00 €
5201	Camino	46206A015090590000M	Camino	Polígono 15 Parcela 9059	2010	Asfaltado	628,00	0	0,00	1,00 €
5202	CM DE LA TANCA	46206A016090040000M	Camino	Polígono 16 Parcela 9004	2010	Asfaltado	6.231,00	0	0,00	1,00 €
5203	Camino	46206A016090060000MK	Camino	Polígono 16 Parcela 9006	2010	Asfaltado	4.204,00	0	0,00	1,00 €
5204	Camino	46206A016090070000MR	Camino	Polígono 16 Parcela 9007	2010	Zahorra	3.982,00	0	0,00	1,00 €
5205	Camino	46206A016090080000MD	Camino	Polígono 16 Parcela 9008	2000	Tierra natural	749,00	0	0,00	1,00 €
5206	Camino	46206A016090090000MX	Camino	Polígono 16 Parcela 9009	2010	Zahorra	2.928,00	0	0,00	1,00 €
5207	Camino	46206A016090100000MR	Camino	Polígono 16 Parcela 9010	2010	Zahorra	3.560,00	0	0,00	1,00 €
5208	CM PUEBLA FARNALS MASSAMAGRELL	46206A016090130000MI	Camino	Polígono 16 Parcela 9013	2010	Zahorra	8.173,00	0	0,00	1,00 €
5209	Camino	46206A016090140000MJ	Camino	Polígono 16 Parcela 9014	2000	Tierra natural	1.982,00	0	0,00	1,00 €
5210	CM SERVICIO	46206A016090160000MS	Camino	Polígono 16 Parcela 9016	2010	Zahorra	2.213,00	0	0,00	1,00 €
5211	CM SERVICIO	46206A016090170000MZ	Camino	Polígono 16 Parcela 9017	2010	Zahorra	3.205,00	0	0,00	1,00 €
5212	Camino	46206A016090180000MU	Camino	Polígono 16 Parcela 9018	2000	Tierra natural	1.654,00	0	0,00	1,00 €
5213	Camino	46206A016090190000MH	Camino	Polígono 16 Parcela 9019	2010	Zahorra	1.065,00	0	0,00	1,00 €
5214	Camino	46206A016090200000MZ	Camino	Polígono 16 Parcela 9020	2000	Tierra natural	467,00	0	0,00	1,00 €
5215	Camino	46206A016090240000MA	Camino	Polígono 16 Parcela 9024	2010	Zahorra	2.629,00	0	0,00	1,00 €
5216	CM PUEBLA FARNALS MASSAMAGRELL	46206A016090260000MY	Camino	Polígono 16 Parcela 9026	2000	Tierra natural	2.108,00	0	0,00	1,00 €
5217	Camino	46206A016090290000MP	Camino	Polígono 16 Parcela 9029	2000	Tierra natural	745,00	0	0,00	1,00 €



Listado numérico de Viales y otros Bienes Rústicos

Nº Inv.	Nombre de la finca	Referencia Catastral	Tipo	Situación	PGCP	Características y estado	Superficie (m2)	Altur.	Superficie Const. (m2)	Valor en Venta (€)
5218	Camino	46206A016090330000ML	Camino	Polígono 16 Parcela 9033	2010	Zahorra	2.110,00	0	0,00	1,00 €
5219	Camino	46206A016090340000MT	Camino	Polígono 16 Parcela 9034	2010	Zahorra	672,00	0	0,00	1,00 €
5220	Camino	46206A016090350000MF	Camino	Polígono 16 Parcela 9035	2010	Zahorra	1.369,00	0	0,00	1,00 €
5221	CM DE LA TANCA	46206A016090360000M	Camino	Polígono 16 Parcela 9036	2010	Asfaltado	2.235,00	0	0,00	1,00 €
5222	Camino	46206A016090400000MO	Camino	Polígono 16 Parcela 9040	2010	Asfaltado	680,00	0	0,00	1,00 €
5223	Camino	46206A016090440000MX	Camino	Polígono 16 Parcela 9044	2000	Tierra natural	119,00	0	0,00	1,00 €
5224	CM ULLALS.	46206A017090080000MT	Camino	Polígono 17 Parcela 9008	2010	Zahorra	5.900,00	0	0,00	1,00 €
5225	Camino	46206A017090110000MT	Camino	Polígono 17 Parcela 9011	2010	Zahorra	5.211,00	0	0,00	1,00 €
5226	Camino	46206A017090120000MF	Camino	Polígono 17 Parcela 9012	2000	Tierra natural	589,00	0	0,00	1,00 €
5228	Camino	46206A017090140000MO	Camino	Polígono 17 Parcela 9014	2000	Tierra natural	856,00	0	0,00	1,00 €
5229	Camino	46206A017090150000MK	Camino	Polígono 17 Parcela 9015	2010	Zahorra	2.003,00	0	0,00	1,00 €
5230	Camino	46206A017090200000MD	Camino	Polígono 17 Parcela 9020	2000	Tierra natural	606,00	0	0,00	1,00 €
5231	CM SERVICIO	46206A017090300000MU	Camino	Polígono 17 Parcela 9030	2010	Zahorra	2.002,00	0	0,00	1,00 €
5232	CM SERVICIO	46206A017090310000MH	Camino	Polígono 17 Parcela 9031	2010	Zahorra	959,00	0	0,00	1,00 €
5233	SENDA LARGA	46206A017090320000M	Camino	Polígono 17 Parcela 9032	2010	Zahorra	250,00	0	0,00	1,00 €
5234	CM CEBOLLETA	46206A017090390000ML	Camino	Polígono 17 Parcela 9039	2010	Asfaltado	4.182,00	0	0,00	1,00 €
5235	CM SANTA MARIA	46206A018090080000MB	Camino	Polígono 18 Parcela 9008	2010	Asfaltado	4.082,00	0	0,00	1,00 €
5236	CM CEBOLLETA	46206A018090090000MY	Camino	Polígono 18 Parcela 9009	2010	Asfaltado	3.492,00	0	0,00	1,00 €
5237	CM CEBOLLETA	46206A018090100000MA	Camino	Polígono 18 Parcela 9010	2010	Asfaltado	623,00	0	0,00	1,00 €
5238	Camino	46206A018090110000MB	Camino	Polígono 18 Parcela 9011	2000	Tierra natural	1.247,00	0	0,00	1,00 €
5239	Camino	46206A018090120000MY	Camino	Polígono 18 Parcela 9012	2000	Tierra natural	1.817,00	0	0,00	1,00 €
5240	Camino	46206A018090130000MG	Camino	Polígono 18 Parcela 9013	2000	Tierra natural	528,00	0	0,00	1,00 €
5241	Camino	46206A018090140000MQ	Camino	Polígono 18 Parcela 9014	2000	Tierra natural	639,00	0	0,00	1,00 €
5242	Camino	46206A018090150000MP	Camino	Polígono 18 Parcela 9015	2000	Tierra natural	1.582,00	0	0,00	1,00 €
5243	Camino	46206A018090160000ML	Camino	Polígono 18 Parcela 9016	2000	Tierra natural	684,00	0	0,00	1,00 €
5244	Camino	46206A018090170000MT	Camino	Polígono 18 Parcela 9017	2000	Tierra natural	2.079,00	0	0,00	1,00 €
5245	Camino	46206A018090180000MF	Camino	Polígono 18 Parcela 9018	2000	Tierra natural	1.223,00	0	0,00	1,00 €



Listado numérico de Viales y otros Bienes Rústicos

Nº Inv.	Nombre de la finca	Referencia Catastral	Tipo	Situación	PGCP	Características y estado	Superficie (m2)	Altur.	Superficie Const. (m2)	Valor en Venta (€)
5246	CM FUENTE	46206A018090260000MD	Camino	Polígono 18 Parcela 9026	2010	Zahorra	5.448,00	0	0,00	1,00 €
5247	Camino	46206A018090270000MX	Camino	Polígono 18 Parcela 9027	2010	Zahorra	248,00	0	0,00	1,00 €
5248	SENDA	46206A018090280000MI	Camino	Polígono 18 Parcela 9028	2000	Tierra natural	782,00	0	0,00	1,00 €
5249	CM PUEBLA FARNALS	46206A018090360000MU	Camino	Polígono 18 Parcela 9036	2000	Tierra natural	290,00	0	0,00	1,00 €
5250	Camino	46206A018090430000MB	Camino	Polígono 18 Parcela 9043	2000	Tierra natural	1.451,00	0	0,00	1,00 €
5251	Camino	46206A018090440000MY	Camino	Polígono 18 Parcela 9044	2000	Tierra natural	777,00	0	0,00	1,00 €
5252	Camino	46206A018090450000MG	Camino	Polígono 18 Parcela 9045	2000	Tierra natural	663,00	0	0,00	1,00 €
5253	Camino	46206A018090460000MQ	Camino	Polígono 18 Parcela 9046	2000	Tierra natural	268,00	0	0,00	1,00 €
5254	CM SANTA MARIA	46206A018090470000MP	Camino	Polígono 18 Parcela 9047	2010	Asfaltado	2.392,00	0	0,00	1,00 €
5256	CAMINO	46206A018090570000MR	Camino	Polígono 18 Parcela 9057	2000	Tierra natural	85,00	0	0,00	1,00 €
5257	CAMINO	46206A018090580000MD	Camino	Polígono 18 Parcela 9058	2000	Tierra natural	2.000,00	0	0,00	1,00 €
5258	CM DE LA TANCA	46206A019090070000ME	Camino	Polígono 19 Parcela 9007	2010	Asfaltado	1.641,00	0	0,00	1,00 €
5259	CM SANTA MARIA	46206A019090080000MS	Camino	Polígono 19 Parcela 9008	2010	Asfaltado	4.543,00	0	0,00	1,00 €
5260	CM PUEBLA FARNALS	46206A019090090000MZ	Camino	Polígono 19 Parcela 9009	2010	Asfaltado	1.440,00	0	0,00	1,00 €
5261	Camino	46206A019090110000MS	Camino	Polígono 19 Parcela 9011	2000	Tierra natural	498,00	0	0,00	1,00 €
5262	Camino	46206A019090120000MZ	Camino	Polígono 19 Parcela 9012	2000	Tierra natural	747,00	0	0,00	1,00 €
5263	Camino	46206A019090130000MU	Camino	Polígono 19 Parcela 9013	2010	Zahorra	869,00	0	0,00	1,00 €
5264	Camino	46206A019090140000MH	Camino	Polígono 19 Parcela 9014	2010	Zahorra	460,00	0	0,00	1,00 €
5265	CM RATA	46206A019090150000M	Camino	Polígono 19 Parcela 9015	2010	Zahorra	8.117,00	0	0,00	1,00 €
5266	Camino	46206A019090160000MA	Camino	Polígono 19 Parcela 9016	2010	Zahorra	1.519,00	0	0,00	1,00 €
5267	Camino	46206A019090170000MB	Camino	Polígono 19 Parcela 9017	2010	Zahorra	3.006,00	0	0,00	1,00 €
5268	Camino	46206A019090180000MY	Camino	Polígono 19 Parcela 9018	2000	Tierra natural	268,00	0	0,00	1,00 €
5269	Camino	46206A019090190000MG	Camino	Polígono 19 Parcela 9019	2010	Zahorra	1.114,00	0	0,00	1,00 €
5270	Camino	46206A019090200000MB	Camino	Polígono 19 Parcela 9020	2010	Zahorra	1.032,00	0	0,00	1,00 €
5271	Camino	46206A019090210000MY	Camino	Polígono 19 Parcela 9021	2000	Tierra natural	480,00	0	0,00	1,00 €
5272	Camino	46206A019090220000MG	Camino	Polígono 19 Parcela 9022	2000	Tierra natural	1.341,00	0	0,00	1,00 €
5273	Camino	46206A019090230000MQ	Camino	Polígono 19 Parcela 9023	2000	Tierra natural	659,00	0	0,00	1,00 €



Nº Inv.	Nombre de la finca	Referencia Catastral	Tipo	Situación	PGCP	Características y estado	Superficie (m2)	Altur.	Superficie Const. (m2)	Valor en Venta (€)
5274	Camino	46206A019090360000MX	Camino	Polígono 19 Parcela 9036	2010	Asfaltado	893,00	0	0,00	1,00 €
5275	Camino	46206A019090370000MI	Camino	Polígono 19 Parcela 9037	2010	Zahorra	2.626,00	0	0,00	1,00 €
5276	CM SANTA MARIA	46206A019090440000MZ	Camino	Polígono 19 Parcela 9044	2010	Asfaltado	2.165,00	0	0,00	1,00 €
5277	CM COSA	46206A020090040000MG	Camino	Polígono 20 Parcela 9004	2010	Asfaltado	1.257,00	0	0,00	1,00 €
5279	Camino	46206A020090070000ML	Camino	Polígono 20 Parcela 9007	2000	Tierra natural	1.165,00	0	0,00	1,00 €
5280	Camino	46206A020090080000MT	Camino	Polígono 20 Parcela 9008	2010	Zahorra	305,00	0	0,00	1,00 €
5281	Camino	46206A020090120000MF	Camino	Polígono 20 Parcela 9012	2010	Zahorra	2.140,00	0	0,00	1,00 €
5282	SENDA RAFELBUÑOL	46206A020090130000M	Camino	Polígono 20 Parcela 9013	2000	Tierra natural	2.266,00	0	0,00	1,00 €
5283	Camino	46206A020090140000MO	Camino	Polígono 20 Parcela 9014	2000	Tierra natural	1.124,00	0	0,00	1,00 €
5284	Camino	46206A020090150000MK	Camino	Polígono 20 Parcela 9015	2000	Tierra natural	905,00	0	0,00	1,00 €
5285	Camino	46206A020090160000MR	Camino	Polígono 20 Parcela 9016	2010	Zahorra	378,00	0	0,00	1,00 €
5286	Camino	46206A020090170000MD	Camino	Polígono 20 Parcela 9017	2000	Tierra natural	998,00	0	0,00	1,00 €
5287	CM EUCALIPTOS	46206A020090180000MX	Camino	Polígono 20 Parcela 9018	2010	Zahorra	1.822,00	0	0,00	1,00 €
5288	CM PUEBLA FARNALS	46206A020090290000M	Camino	Polígono 20 Parcela 9029	2010	Asfaltado	291,00	0	0,00	1,00 €
5289	SENDA	46206A020090340000MB	Camino	Polígono 20 Parcela 9034	2000	Tierra natural	987,00	0	0,00	1,00 €
5290	Camino	46206A020090350000MY	Camino	Polígono 20 Parcela 9035	2010	Zahorra	332,00	0	0,00	1,00 €
5291	Camino	46206A020090380000MP	Camino	Polígono 20 Parcela 9038	2000	Tierra natural	309,00	0	0,00	1,00 €
5292	Camino	46206A020090390000ML	Camino	Polígono 20 Parcela 9039	2010	Zahorra	1.080,00	0	0,00	1,00 €
5293	Camino	46206A020090400000MQ	Camino	Polígono 20 Parcela 9040	2000	Tierra natural	838,00	0	0,00	1,00 €
5294	Camino	46206A020090410000MP	Camino	Polígono 20 Parcela 9041	2000	Tierra natural	321,00	0	0,00	1,00 €
5295	Camino	46206A020090420000ML	Camino	Polígono 20 Parcela 9042	2010	Zahorra	1.114,00	0	0,00	1,00 €
5296	CM CASA	46206A020090430000MT	Camino	Polígono 20 Parcela 9043	2010	Asfaltado	2.658,00	0	0,00	1,00 €
5297	Camino	46206A020090440000MF	Camino	Polígono 20 Parcela 9044	2000	Tierra natural	533,00	0	0,00	1,00 €
5298	Camino	46206A020090450000M	Camino	Polígono 20 Parcela 9045	2000	Tierra natural	403,00	0	0,00	1,00 €
5299	CM ESTRET	46206A021090080000MB	Camino	Polígono 21 Parcela 9008	2000	Tierra natural	479,00	0	0,00	1,00 €
5300	CM ESTRET	46206A021090090000MY	Camino	Polígono 21 Parcela 9009	2010	Asfaltado	1.269,00	0	0,00	1,00 €
5301	CM CASA	46206A021090100000MA	Camino	Polígono 21 Parcela 9010	2010	Asfaltado	2.083,00	0	0,00	1,00 €



Nº Inv.	Nombre de la finca	Referencia Catastral	Tipo	Situación	PGCP	Características y estado	Superficie (m2)	Altur.	Superficie Const. (m2)	Valor en Venta (€)
5302	CM CASA	46206A021090110000MB	Camino	Polígono 21 Parcela 9011	2010	Asfaltado	3.646,00	0	0,00	1,00 €
5303	Camino	46206A021090130000MG	Camino	Polígono 21 Parcela 9013	2000	Tierra natural	913,00	0	0,00	1,00 €
5304	Camino	46206A021090140000MQ	Camino	Polígono 21 Parcela 9014	2000	Tierra natural	676,00	0	0,00	1,00 €
5305	Camino	46206A021090150000MP	Camino	Polígono 21 Parcela 9015	2010	Zahorra	4.962,00	0	0,00	1,00 €
5306	Camino	46206A021090160000ML	Camino	Polígono 21 Parcela 9016	2010	Asfaltado	768,00	0	0,00	1,00 €
5307	Camino	46206A021090170000MT	Camino	Polígono 21 Parcela 9017	2000	Tierra natural	2.254,00	0	0,00	1,00 €
5308	Camino	46206A021090180000MF	Camino	Polígono 21 Parcela 9018	2000	Tierra natural	1.000,00	0	0,00	1,00 €
5309	Camino	46206A021090190000M	Camino	Polígono 21 Parcela 9019	2000	Tierra natural	1.106,00	0	0,00	1,00 €
5310	Camino	46206A022090120000MZ	Camino	Polígono 22 Parcela 9012	2010	Zahorra	2.993,00	0	0,00	1,00 €
5311	Camino	46206A022090130000MU	Camino	Polígono 22 Parcela 9013	2010	Zahorra	1.750,00	0	0,00	1,00 €
5312	Camino	46206A022090140000MH	Camino	Polígono 22 Parcela 9014	2000	Tierra natural	1.280,00	0	0,00	1,00 €
5313	Camino	46206A022090150000M	Camino	Polígono 22 Parcela 9015	2010	Zahorra	2.016,00	0	0,00	1,00 €
5314	Camino	46206A022090160000MA	Camino	Polígono 22 Parcela 9016	2010	Zahorra	3.116,00	0	0,00	1,00 €
5315	SENDA	46206A022090180000MY	Camino	Polígono 22 Parcela 9018	2010	Zahorra	2.631,00	0	0,00	1,00 €
5316	Camino	46206A022090190000MG	Camino	Polígono 22 Parcela 9019	2000	Tierra natural	332,00	0	0,00	1,00 €
5317	CM VIEJO SAGUNTO	46206A022090200000MB	Camino	Polígono 22 Parcela 9020	2010	Asfaltado	2.566,00	0	0,00	1,00 €
5318	Camino	46206A022090210000MY	Camino	Polígono 22 Parcela 9021	2000	Tierra natural	667,00	0	0,00	1,00 €
5319	Camino	46206A022090270000MF	Camino	Polígono 22 Parcela 9027	2010	Zahorra	3.049,00	0	0,00	1,00 €
5320	Camino	46206A022090280000M	Camino	Polígono 22 Parcela 9028	2010	Asfaltado	2.077,00	0	0,00	1,00 €
5321	Camino	46206A022090290000MO	Camino	Polígono 22 Parcela 9029	2010	Zahorra	2.221,00	0	0,00	1,00 €
5322	CM FONDO	46206A022090310000M	Camino	Polígono 22 Parcela 9031	2010	Zahorra	865,00	0	0,00	1,00 €
5323	Camino	46206A022090320000MO	Camino	Polígono 22 Parcela 9032	2010	Zahorra	1.748,00	0	0,00	1,00 €
5324	Camino	46206A022090330000MK	Camino	Polígono 22 Parcela 9033	2000	Tierra natural	1.630,00	0	0,00	1,00 €
5325	Camino	46206A022090410000MJ	Camino	Polígono 22 Parcela 9041	2000	Tierra natural	654,00	0	0,00	1,00 €
5326	Camino	46206A022090430000MS	Camino	Polígono 22 Parcela 9043	2010	Zahorra	809,00	0	0,00	1,00 €
5327	Camino	46206A022090480000MA	Camino	Polígono 22 Parcela 9048	2010	Asfaltado	255,00	0	0,00	1,00 €
5328	Camino	46206A022090490000MB	Camino	Polígono 22 Parcela 9049	2010	Zahorra	961,00	0	0,00	1,00 €



Nº Inv.	Nombre de la finca	Referencia Catastral	Tipo	Situación	PGCP	Características y estado	Superficie (m2)	Altur.	Superficie Const. (m2)	Valor en Venta (€)
5329	Camino	46206A022090510000MA	Camino	Polígono 22 Parcela 9051	2010	Zahorra	819,00	0	0,00	1,00 €
5330	CM VIEJO SAGUNTO	46206A022090530000MY	Camino	Polígono 22 Parcela 9053	2010	Asfaltado	3.931,00	0	0,00	1,00 €
5331	CM CARTUJA	46206A023090050000M	Camino	Polígono 23 Parcela 9005	2010	Asfaltado	10.755,00	0	0,00	1,00 €
5332	Camino	46206A023090060000MO	Camino	Polígono 23 Parcela 9006	2000	Tierra natural	407,00	0	0,00	1,00 €
5333	CM BARRANCO	46206A023090080000MR	Camino	Polígono 23 Parcela 9008	2010	Zahorra	196,00	0	0,00	1,00 €
5334	CM BARRANCO	46206A023090100000MK	Camino	Polígono 23 Parcela 9010	2010	Zahorra	2.761,00	0	0,00	1,00 €
5335	Camino	46206A023090110000MR	Camino	Polígono 23 Parcela 9011	2010	Zahorra	1.375,00	0	0,00	1,00 €
5336	Camino	46206A023090120000MD	Camino	Polígono 23 Parcela 9012	2010	Zahorra	901,00	0	0,00	1,00 €
5337	Camino	46206A023090130000MX	Camino	Polígono 23 Parcela 9013	2010	Zahorra	1.079,00	0	0,00	1,00 €
5338	Camino	46206A023090190000MU	Camino	Polígono 23 Parcela 9019	2000	Tierra natural	719,00	0	0,00	1,00 €
5339	Camino	46206A023090200000MS	Camino	Polígono 23 Parcela 9020	2000	Tierra natural	457,00	0	0,00	1,00 €
5340	Camino	46206A023090220000MU	Camino	Polígono 23 Parcela 9022	2000	Tierra natural	357,00	0	0,00	1,00 €
5341	Camino	46206A023090230000MH	Camino	Polígono 23 Parcela 9023	2010	Zahorra	2.062,00	0	0,00	1,00 €
5342	Camino	46206A023090240000M	Camino	Polígono 23 Parcela 9024	2010	Zahorra	236,00	0	0,00	1,00 €
5343	CM VIEJO SAGUNTO	46206A023090260000MB	Camino	Polígono 23 Parcela 9026	2010	Asfaltado	3.506,00	0	0,00	1,00 €
5344	Camino	46206A023090280000MG	Camino	Polígono 23 Parcela 9028	2010	Zahorra	2.898,00	0	0,00	1,00 €
5345	Camino	46206A023090290000MQ	Camino	Polígono 23 Parcela 9029	2010	Asfaltado	582,00	0	0,00	1,00 €
5346	CM MAIMONA	46206A024090070000MP	Camino	Polígono 24 Parcela 9007	2010	Zahorra	1.891,00	0	0,00	1,00 €
5347	Camino	46206A024090080000ML	Camino	Polígono 24 Parcela 9008	2010	Zahorra	293,00	0	0,00	1,00 €
5348	Camino	46206A024090090000MT	Camino	Polígono 24 Parcela 9009	2010	Zahorra	1.211,00	0	0,00	1,00 €
5349	Camino	46206A024090170000MR	Camino	Polígono 24 Parcela 9017	2010	Zahorra	2.729,00	0	0,00	1,00 €
5350	Camino	46206A024090200000MR	Camino	Polígono 24 Parcela 9020	2010	Zahorra	1.829,00	0	0,00	1,00 €
5351	Camino	46206A024090210000MD	Camino	Polígono 24 Parcela 9021	2000	Tierra natural	592,00	0	0,00	1,00 €
5352	Camino	46206A024090230000MI	Camino	Polígono 24 Parcela 9023	2010	Zahorra	228,00	0	0,00	1,00 €
5353	CM VIEJO SAGUNTO	46206A024090250000ME	Camino	Polígono 24 Parcela 9025	2010	Asfaltado	2.777,00	0	0,00	1,00 €
5354	CM RAFELBUÑOL PUÇOL	46206A025090090000MB	Camino	Polígono 25 Parcela 9009	2010	Asfaltado	2.857,00	0	0,00	1,00 €
5355	CM MAS NOU	46206A025090110000MA	Camino	Polígono 25 Parcela 9011	2010	Zahorra	3.575,00	0	0,00	1,00 €



Nº Inv.	Nombre de la finca	Referencia Catastral	Tipo	Situación	PGCP	Características y estado	Superficie (m2)	Altur.	Superficie Const. (m2)	Valor en Venta (€)
5356	CM DE LA CARTUJA	46206A025090120000MB	Camino	Polígono 25 Parcela 9012	2010	Asfaltado	6.367,00	0	0,00	1,00 €
5357	Camino	46206A025090140000MG	Camino	Polígono 25 Parcela 9014	2010	Zahorra	1.320,00	0	0,00	1,00 €
5358	CM BARRANCO	46206A025090170000ML	Camino	Polígono 25 Parcela 9017	2010	Zahorra	4.275,00	0	0,00	1,00 €
5359	Camino	46206A025090190000MF	Camino	Polígono 25 Parcela 9019	2010	Zahorra	4.008,00	0	0,00	1,00 €
5360	Camino	46206A025090250000MK	Camino	Polígono 25 Parcela 9025	2010	Zahorra	554,00	0	0,00	1,00 €
5361	Camino	46206A025090270000MD	Camino	Polígono 25 Parcela 9027	2000	Tierra natural	277,00	0	0,00	1,00 €
5362	CM SIERRA LARGA	46206A026090200000MA	Camino	Polígono 26 Parcela 9020	2010	Asfaltado	2.823,00	0	0,00	1,00 €
5363	CM ALCHUP SEL	46206A026090210000MB	Camino	Polígono 26 Parcela 9021	2010	Asfaltado	4.492,00	0	0,00	1,00 €
5364	CM DE LA CARTUJA	46206A026090220000MY	Camino	Polígono 26 Parcela 9022	2010	Asfaltado	2.604,00	0	0,00	1,00 €
5365	Camino	46206A026090230000MG	Camino	Polígono 26 Parcela 9023	2010	Zahorra	5.381,00	0	0,00	1,00 €
5366	Camino	46206A026090240000MQ	Camino	Polígono 26 Parcela 9024	2010	Asfaltado	2.539,00	0	0,00	1,00 €
5367	CM ALCHUP SEL	46206A026090250000MP	Camino	Polígono 26 Parcela 9025	2010	Zahorra	941,00	0	0,00	1,00 €
5368	CM RAFELBUÑOL PUÇOL	46206A026090260000ML	Camino	Polígono 26 Parcela 9026	2010	Asfaltado	2.844,00	0	0,00	1,00 €
5369	Camino	46206A026090270000MT	Camino	Polígono 26 Parcela 9027	2010	Zahorra	1.596,00	0	0,00	1,00 €
5370	Camino	46206A026090280000MF	Camino	Polígono 26 Parcela 9028	2000	Tierra natural	556,00	0	0,00	1,00 €
5371	Camino	46206A026090290000M	Camino	Polígono 26 Parcela 9029	2010	Zahorra	644,00	0	0,00	1,00 €
5372	Camino	46206A026090300000MT	Camino	Polígono 26 Parcela 9030	2010	Zahorra	819,00	0	0,00	1,00 €
5373	Camino	46206A027090150000MI	Camino	Polígono 27 Parcela 9015	2010	Zahorra	835,00	0	0,00	1,00 €
5374	CM COLMENAR	46206A027090160000MJ	Camino	Polígono 27 Parcela 9016	2010	Zahorra	3.265,00	0	0,00	1,00 €
5375	CM RAFELBUÑOL COLMENAR	46206A027090170000ME	Camino	Polígono 27 Parcela 9017	2010	Asfaltado	549,00	0	0,00	1,00 €
5376	Camino	46206A027090210000MS	Camino	Polígono 27 Parcela 9021	2000	Tierra natural	346,00	0	0,00	1,00 €
5377	Camino	46206A027090220000MZ	Camino	Polígono 27 Parcela 9022	2010	Zahorra	3.052,00	0	0,00	1,00 €
5378	Camino	46206A027090230000MU	Camino	Polígono 27 Parcela 9023	2010	Zahorra	581,00	0	0,00	1,00 €
5379	Camino	46206A027090250000M	Camino	Polígono 27 Parcela 9025	2010	Zahorra	1.495,00	0	0,00	1,00 €
5380	Camino	46206A027090260000MA	Camino	Polígono 27 Parcela 9026	2010	Zahorra	615,00	0	0,00	1,00 €
5381	Camino	46206A027090270000MB	Camino	Polígono 27 Parcela 9027	2010	Zahorra	536,00	0	0,00	1,00 €



Nº Inv.	Nombre de la finca	Referencia Catastral	Tipo	Situación	PGCP	Características y estado	Superficie (m2)	Altur.	Superficie Const. (m2)	Valor en Venta (€)
5382	CM MAIMONA	46206A027090280000MY	Camino	Polígono 27 Parcela 9028	2010	Zahorra	3.851,00	0	0,00	1,00 €
5383	Camino	46206A027090290000MG	Camino	Polígono 27 Parcela 9029	2010	Zahorra	1.007,00	0	0,00	1,00 €
5384	Camino	46206A027090300000MB	Camino	Polígono 27 Parcela 9030	2010	Zahorra	644,00	0	0,00	1,00 €
5385	Camino	46206A027090310000MY	Camino	Polígono 27 Parcela 9031	2010	Zahorra	962,00	0	0,00	1,00 €
5386	Camino	46206A027090340000MP	Camino	Polígono 27 Parcela 9034	2010	Zahorra	862,00	0	0,00	1,00 €
5387	Camino	46206A027090350000ML	Camino	Polígono 27 Parcela 9035	2010	Zahorra	1.213,00	0	0,00	1,00 €
5388	Camino	46206A027090360000MT	Camino	Polígono 27 Parcela 9036	2010	Zahorra	836,00	0	0,00	1,00 €
5389	Camino	46206A027090370000MF	Camino	Polígono 27 Parcela 9037	2010	Zahorra	1.246,00	0	0,00	1,00 €
5390	Camino	46206A027090430000MK	Camino	Polígono 27 Parcela 9043	2010	Zahorra	282,00	0	0,00	1,00 €
5391	Camino	46206A027090480000MJ	Camino	Polígono 27 Parcela 9048	2010	Zahorra	1.120,00	0	0,00	1,00 €
5392	Camino	46206A027090490000ME	Camino	Polígono 27 Parcela 9049	2010	Zahorra	441,00	0	0,00	1,00 €
5393	Camino	46206A027090500000MI	Camino	Polígono 27 Parcela 9050	2010	Zahorra	1.746,00	0	0,00	1,00 €
5394	Camino	46206A027090520000ME	Camino	Polígono 27 Parcela 9052	2000	Tierra natural	1.590,00	0	0,00	1,00 €
5395	Camino	46206A027090530000MS	Camino	Polígono 27 Parcela 9053	2010	Zahorra	1.535,00	0	0,00	1,00 €
5396	Camino	46206A027090540000MZ	Camino	Polígono 27 Parcela 9054	2010	Zahorra	330,00	0	0,00	1,00 €
5397	Camino	46206A027090550000MU	Camino	Polígono 27 Parcela 9055	2010	Zahorra	395,00	0	0,00	1,00 €
5398	Camino	46206A027090560000MH	Camino	Polígono 27 Parcela 9056	2010	Zahorra	1.452,00	0	0,00	1,00 €
5399	Camino	46206A027090570000M	Camino	Polígono 27 Parcela 9057	2000	Tierra natural	399,00	0	0,00	1,00 €
5400	Camino	46206A028090040000MB	Camino	Polígono 28 Parcela 9004	2010	Zahorra	306,00	0	0,00	1,00 €
5401	CM RAFELBUÑOL PUÇOL	46206A028090080000MP	Camino	Polígono 28 Parcela 9008	2010	Zahorra	2.974,00	0	0,00	1,00 €
5402	Camino	46206A028090090000ML	Camino	Polígono 28 Parcela 9009	2010	Zahorra	2.527,00	0	0,00	1,00 €
5403	CM COLMENAR	46206A028090100000MQ	Camino	Polígono 28 Parcela 9010	2010	Zahorra	1.748,00	0	0,00	1,00 €
5404	CM RAFELBUÑOL MAS POLLANCAR	46206A028090110000MP	Camino	Polígono 28 Parcela 9011	2010	Zahorra	4.729,00	0	0,00	1,00 €
5405	Camino	46206A028090120000ML	Camino	Polígono 28 Parcela 9012	2010	Zahorra	751,00	0	0,00	1,00 €
5406	Camino	46206A028090130000MT	Camino	Polígono 28 Parcela 9013	2010	Zahorra	722,00	0	0,00	1,00 €
5407	Camino	46206A028090140000MF	Camino	Polígono 28 Parcela 9014	2010	Zahorra	501,00	0	0,00	1,00 €



Nº Inv.	Nombre de la finca	Referencia Catastral	Tipo	Situación	PGCP	Características y estado	Superficie (m2)	Altur.	Superficie Const. (m2)	Valor en Venta (€)
5408	Camino	46206A028090150000M	Camino	Polígono 28 Parcela 9015	2010	Zahorra	559,00	0	0,00	1,00 €
5409	Camino	46206A028090160000MO	Camino	Polígono 28 Parcela 9016	2010	Zahorra	1.057,00	0	0,00	1,00 €
5410	Camino	46206A028090170000MK	Camino	Polígono 28 Parcela 9017	2000	Tierra natural	716,00	0	0,00	1,00 €
5411	Camino	46206A028090180000MR	Camino	Polígono 28 Parcela 9018	2010	Zahorra	1.109,00	0	0,00	1,00 €
5412	Camino	46206A028090200000MK	Camino	Polígono 28 Parcela 9020	2000	Tierra natural	329,00	0	0,00	1,00 €
5413	CM COLMENAR	46206A028090230000MX	Camino	Polígono 28 Parcela 9023	2010	Zahorra	1.394,00	0	0,00	1,00 €
5414	CORDEL CALDERONA	46206A029090060000MU	Camino	Polígono 29 Parcela 9006	2010	Asfaltado	389,00	0	0,00	1,00 €
5415	VEREDA LIRIA	46206A029090070000MH	Camino	Polígono 29 Parcela 9007	2010	Asfaltado	9.790,00	0	0,00	1,00 €
5416	CM CARTUJA	46206A029090080000M	Camino	Polígono 29 Parcela 9008	2010	Asfaltado	6.766,00	0	0,00	1,00 €
5417	Camino	46206A029090090000MA	Camino	Polígono 29 Parcela 9009	2010	Zahorra	622,00	0	0,00	1,00 €
5418	Camino	46206A029090100000MH	Camino	Polígono 29 Parcela 9010	2010	Zahorra	2.051,00	0	0,00	1,00 €
5419	Camino	46206A029090110000M	Camino	Polígono 29 Parcela 9011	2010	Zahorra	713,00	0	0,00	1,00 €
5420	CM RAFELBUÑOL PUÇOL	46206A029090120000MA	Camino	Polígono 29 Parcela 9012	2010	Zahorra	2.781,00	0	0,00	1,00 €
5421	Camino	46206A029090130000MB	Camino	Polígono 29 Parcela 9013	2010	Zahorra	711,00	0	0,00	1,00 €
5422	Camino	46206A029090140000MY	Camino	Polígono 29 Parcela 9014	2010	Zahorra	476,00	0	0,00	1,00 €
5423	CM RAFELBUÑOL PUÇOL	46206A029090150000MG	Camino	Polígono 29 Parcela 9015	2010	Asfaltado	579,00	0	0,00	1,00 €
5424	CM CALDERONA	46206A030090010000MQ	Camino	Polígono 30 Parcela 9001	2000	Tierra natural	64,00	0	0,00	1,00 €
5425	CM CALDERONA	46206A030090020000MP	Camino	Polígono 30 Parcela 9002	2010	Zahorra	1.082,00	0	0,00	1,00 €
5426	CM CALDERONA	46206A030090030000ML	Camino	Polígono 30 Parcela 9003	2010	Zahorra	497,00	0	0,00	1,00 €
5427	CM DE LA CARTUJA	46206A030090050000MF	Camino	Polígono 30 Parcela 9005	2010	Asfaltado	3.883,00	0	0,00	1,00 €
5428	CM SIERRA LARGA	46206A030090060000M	Camino	Polígono 30 Parcela 9006	2010	Asfaltado	2.303,00	0	0,00	1,00 €
5429	Camino	46206A030090070000MO	Camino	Polígono 30 Parcela 9007	2010	Zahorra	2.597,00	0	0,00	1,00 €
5430	CM CALDERONA	46206A031090150000M	Camino	Polígono 31 Parcela 9015	2010	Asfaltado y zahorra	5.094,00	0	0,00	1,00 €
5431	VEREDA LIRIA	46206A031090160000MO	Camino	Polígono 31 Parcela 9016	2010	Asfaltado	8.769,00	0	0,00	1,00 €
5432	CM CABES BORT	46206A031090170000MK	Camino	Polígono 31 Parcela 9017	2010	Zahorra	4.903,00	0	0,00	1,00 €
5433	Camino	46206A031090180000MR	Camino	Polígono 31 Parcela 9018	2010	Zahorra	1.663,00	0	0,00	1,00 €
5434	Camino	46206A031090190000MD	Camino	Polígono 31 Parcela 9019	2010	Zahorra	619,00	0	0,00	1,00 €



Nº Inv.	Nombre de la finca	Referencia Catastral	Tipo	Situación	PGCP	Características y estado	Superficie (m2)	Altur.	Superficie Const. (m2)	Valor en Venta (€)
5435	Camino	46206A031090200000MK	Camino	Polígono 31 Parcela 9020	2010	Zahorra	566,00	0	0,00	1,00 €
5436	Camino	46206A031090210000MR	Camino	Polígono 31 Parcela 9021	2010	Zahorra	1.302,00	0	0,00	1,00 €
5437	Camino	46206A031090220000MD	Camino	Polígono 31 Parcela 9022	2000	Tierra natural	570,00	0	0,00	1,00 €
5438	Camino	46206A031090230000MX	Camino	Polígono 31 Parcela 9023	2010	Asfaltado	5.478,00	0	0,00	1,00 €
5439	Camino	46206A031090240000MI	Camino	Polígono 31 Parcela 9024	2000	Tierra natural	1.497,00	0	0,00	1,00 €
5440	Camino	46206A031090250000MJ	Camino	Polígono 31 Parcela 9025	2010	Zahorra	3.753,00	0	0,00	1,00 €
5441	Camino	46206A031090260000ME	Camino	Polígono 31 Parcela 9026	2010	Zahorra	2.537,00	0	0,00	1,00 €
5442	Camino	46206A031090270000MS	Camino	Polígono 31 Parcela 9027	2000	Tierra natural	842,00	0	0,00	1,00 €
5443	Camino	46206A031090280000MZ	Camino	Polígono 31 Parcela 9028	2010	Zahorra	951,00	0	0,00	1,00 €
5444	Camino	46206A031090290000MU	Camino	Polígono 31 Parcela 9029	2010	Zahorra	735,00	0	0,00	1,00 €
5445	Camino	46206A031090300000MS	Camino	Polígono 31 Parcela 9030	2010	Zahorra	711,00	0	0,00	1,00 €
5446	Camino	46206A031090310000MZ	Camino	Polígono 31 Parcela 9031	2010	Zahorra	1.313,00	0	0,00	1,00 €
5447	Camino	46206A031090320000MU	Camino	Polígono 31 Parcela 9032	2010	Zahorra	287,00	0	0,00	1,00 €
5448	Camino	46206A031090330000MH	Camino	Polígono 31 Parcela 9033	2000	Tierra natural	655,00	0	0,00	1,00 €
5449	CM CALDERONA	46206A032090090000MA	Camino	Polígono 32 Parcela 9009	2010	Zahorra	3.116,00	0	0,00	1,00 €
5450	CM CABES BORT	46206A032090100000MH	Camino	Polígono 32 Parcela 9010	2010	Zahorra	4.628,00	0	0,00	1,00 €
5451	Camino	46206A032090110000M	Camino	Polígono 32 Parcela 9011	2010	Zahorra	818,00	0	0,00	1,00 €
5452	CM LLOMERA POBLE	46206A032090120000MA	Camino	Polígono 32 Parcela 9012	2010	Asfaltado	5.124,00	0	0,00	1,00 €
5453	Camino	46206A032090130000MB	Camino	Polígono 32 Parcela 9013	2010	Zahorra	6.429,00	0	0,00	1,00 €
5454	Camino	46206A032090140000MY	Camino	Polígono 32 Parcela 9014	2010	Zahorra	2.282,00	0	0,00	1,00 €
5455	Camino	46206A032090150000MG	Camino	Polígono 32 Parcela 9015	2010	Zahorra	898,00	0	0,00	1,00 €
5456	Camino	46206A032090160000MQ	Camino	Polígono 32 Parcela 9016	2010	Zahorra	912,00	0	0,00	1,00 €
5457	Camino	46206A032090170000MP	Camino	Polígono 32 Parcela 9017	2010	Zahorra	2.554,00	0	0,00	1,00 €
5458	Camino	46206A032090180000ML	Camino	Polígono 32 Parcela 9018	2010	Zahorra	710,00	0	0,00	1,00 €
5459	Camino	46206A032090200000MP	Camino	Polígono 32 Parcela 9020	2010	Zahorra	693,00	0	0,00	1,00 €



Nº Inv.	Nombre de la finca	Referencia Catastral	Tipo	Situación	PGCP	Características y estado	Superficie (m2)	Superficie Altur. Const. (m2)	Valor en Venta (€)
---------	--------------------	----------------------	------	-----------	------	--------------------------	-----------------	-------------------------------	--------------------

Número total de Otros Bienes Inmuebles Rústicos: **453 Registros**

Valor total de Otros Bienes Inmuebles Rústicos: **453,00 €**



Epígrafe 1º
Bienes Inmuebles

**(Listado de otros bienes Rústicos
por cuenta del P.G.C.P.)**



Nº Inv.	Referencia Catastral	Nombre del bien	Tipo	Situación	Características y estado	Superficie (m2)	Longitud (m)	Anchura (m)	Valor en Venta (€)
<u>Cuenta del P.G.C.P.: 2000 TERRENOS Y BIENES NATURALES PARA USO GENERAL</u>									
5005	46206A001090090000ME	CM LLOMERA POBLE	Camino	Polígono 1 Parcela 9009	Tierra natural	396,00	81,7	4,85	1,00 €
5009	46206A002090180000ME	Camino	Camino	Polígono 2 Parcela 9018	Tierra natural	509,00	111,56	4,56	1,00 €
5012	46206A002090210000ME	Camino	Camino	Polígono 2 Parcela 9021	Tierra natural	290,00	63,3	4,58	1,00 €
5014	46206A002090260000MW	Camino	Camino	Polígono 2 Parcela 9026	Tierra natural	347,00	89,47	3,88	1,00 €
5025	46206A003090320000MZ	Camino	Camino	Polígono 3 Parcela 9032	Tierra natural	439,00	110,58	3,97	1,00 €
5032	46206A004090240000MF	Camino	Camino	Polígono 4 Parcela 9024	Tierra natural	359,00	56	6,41	1,00 €
5035	46206A004090280000MR	Camino	Camino	Polígono 4 Parcela 9028	Tierra natural	1.055,00	269,5	3,91	1,00 €
5050	46206A005090070000MX	Camino	Camino	Polígono 5 Parcela 9007	Tierra natural	2.607,00	484,68	5,38	1,00 €
5051	46206A005090130000ME	Camino	Camino	Polígono 5 Parcela 9013	Tierra natural	581,00	84,4	6,88	1,00 €
5054	46206A006090080000MM	Camino	Camino	Polígono 6 Parcela 9008	Tierra natural	1.140,00	240,3	4,74	1,00 €
5055	46206A006090100000MF	Camino	Camino	Polígono 6 Parcela 9010	Tierra natural	619,00	154	4,02	1,00 €
5058	46206A006090140000MR	Camino	Camino	Polígono 6 Parcela 9014	Tierra natural	1.163,00	291	4,00	1,00 €
5059	46206A006090150000MD	Camino	Camino	Polígono 6 Parcela 9015	Tierra natural	734,00	184	3,99	1,00 €
5060	46206A006090160000MX	Camino	Camino	Polígono 6 Parcela 9016	Tierra natural	2.390,00	592,68	4,03	1,00 €
5062	46206A006090220000ME	Camino	Camino	Polígono 6 Parcela 9022	Tierra natural	1.632,00	466,26	3,50	1,00 €
5063	46206A006090230000MS	Camino	Camino	Polígono 6 Parcela 9023	Tierra natural	500,00	124,81	4,01	1,00 €
5064	46206A006090240000MZ	Camino	Camino	Polígono 6 Parcela 9024	Tierra natural	909,00	255,2	3,56	1,00 €
5065	46206A006090250000MU	Camino	Camino	Polígono 6 Parcela 9025	Tierra natural	361,00	101,7	3,55	1,00 €
5067	46206A007090100000MY	Camino	Camino	Polígono 7 Parcela 9010	Tierra natural	497,00	124,57	3,99	1,00 €
5068	46206A007090110000MG	Camino	Camino	Polígono 7 Parcela 9011	Tierra natural	427,00	122,6	3,48	1,00 €
5069	46206A007090120000MQ	CM FONDO	Camino	Polígono 7 Parcela 9012	Tierra natural	852,00	434,16	1,96	1,00 €
5070	46206A007090130000MP	Camino	Camino	Polígono 7 Parcela 9013	Tierra natural	477,00	117,74	4,05	1,00 €
5071	46206A007090140000ML	Camino	Camino	Polígono 7 Parcela 9014	Tierra natural	458,00	108,65	4,22	1,00 €
5072	46206A007090150000MT	Camino	Camino	Polígono 7 Parcela 9015	Tierra natural	399,00	100,86	3,96	1,00 €



Nº Inv.	Referencia Catastral	Nombre del bien	Tipo	Situación	Características y estado	Superficie (m2)	Longitud (m)	Anchura (m)	Valor en Venta (€)
5073	46206A007090160000MF	Camino	Camino	Polígono 7 Parcela 9016	Tierra natural	372,00	113,28	3,28	1,00 €
5075	46206A008090070000MZ	Camino	Camino	Polígono 8 Parcela 9007	Tierra natural	1.290,00	325,04	3,97	1,00 €
5076	46206A008090080000MU	Camino	Camino	Polígono 8 Parcela 9008	Tierra natural	901,00	224,28	4,02	1,00 €
5077	46206A008090090000MH	Camino	Camino	Polígono 8 Parcela 9009	Tierra natural	1.433,00	358,5	4,00	1,00 €
5079	46206A008090110000MU	Camino	Camino	Polígono 8 Parcela 9011	Tierra natural	1.316,00	331,08	3,97	1,00 €
5080	46206A008090120000MH	Camino	Camino	Polígono 8 Parcela 9012	Tierra natural	1.446,00	346,66	4,17	1,00 €
5081	46206A008090170000MG	CM ESTRET	Camino	Polígono 8 Parcela 9017	Tierra natural	744,00	307,06	2,42	1,00 €
5090	46206A009090100000MD	Camino	Camino	Polígono 9 Parcela 9010	Tierra natural	882,00	213,4	4,13	1,00 €
5091	46206A009090110000MX	Camino	Camino	Polígono 9 Parcela 9011	Tierra natural	586,00	152	3,86	1,00 €
5092	46206A009090120000MI	Camino	Camino	Polígono 9 Parcela 9012	Tierra natural	1.032,00	257,77	4,00	1,00 €
5093	46206A009090140000ME	Camino	Camino	Polígono 9 Parcela 9014	Tierra natural	875,00	218,21	4,01	1,00 €
5094	46206A009090150000MS	Camino	Camino	Polígono 9 Parcela 9015	Tierra natural	494,00	123	4,02	1,00 €
5095	46206A009090160000MZ	Camino	Camino	Polígono 9 Parcela 9016	Tierra natural	483,00	120,33	4,01	1,00 €
5101	46206A010090080000MG	Camino	Camino	Polígono 10 Parcela 9008	Tierra natural	1.085,00	269,24	4,03	1,00 €
5102	46206A010090090000MQ	Camino	Camino	Polígono 10 Parcela 9009	Tierra natural	2.198,00	551,19	3,99	1,00 €
5103	46206A010090100000MY	Camino	Camino	Polígono 10 Parcela 9010	Tierra natural	2.632,00	664,3	3,96	1,00 €
5104	46206A010090110000MG	Camino	Camino	Polígono 10 Parcela 9011	Tierra natural	1.278,00	320,64	3,99	1,00 €
5109	46206A010090310000ME	Camino	Camino	Polígono 10 Parcela 9031	Tierra natural	1.380,00	344,8	4,00	1,00 €
5112	46206A010090350000MH	Camino	Camino	Polígono 10 Parcela 9035	Tierra natural	274,00	68,67	3,99	1,00 €
5113	46206A010090360000MW	SENDA	Camino	Polígono 10 Parcela 9036	Tierra natural	2.148,00	535,5	4,01	1,00 €
5114	46206A010090370000MA	Camino	Camino	Polígono 10 Parcela 9037	Tierra natural	1.424,00	349,73	4,07	1,00 €
5115	46206A010090380000MB	Camino	Camino	Polígono 10 Parcela 9038	Tierra natural	1.651,00	412,5	4,00	1,00 €
5118	46206A010090500000MT	Camino	Camino	Polígono 10 Parcela 9050	Tierra natural	994,00	251,57	3,95	1,00 €
5128	46206A012090290000ML	Camino	Camino	Polígono 12 Parcela 9029	Tierra natural	355,00	94,35	3,76	1,00 €
5129	46206A012090300000MQ	Camino	Camino	Polígono 12 Parcela 9030	Tierra natural	642,00	161,5	3,98	1,00 €
5132	46206A012090330000MT	Camino	Camino	Polígono 12 Parcela 9033	Tierra natural	1.691,00	417,77	4,05	1,00 €



Nº Inv.	Referencia Catastral	Nombre del bien	Tipo	Situación	Características y estado	Superficie (m2)	Longitud (m)	Anchura (m)	Valor en Venta (€)
5133	46206A012090420000MD	Camino	Camino	Polígono 12 Parcela 9042	Tierra natural	1.220,00	379,57	3,21	1,00 €
5134	46206A012090430000MX	SENDA	Camino	Polígono 12 Parcela 9043	Tierra natural	991,00	265,06	3,74	1,00 €
5138	46206A012090610000MG	Camino	Camino	Polígono 12 Parcela 9061	Tierra natural	634,00	158	4,01	1,00 €
5144	46206A013090110000MF	Camino	Camino	Polígono 13 Parcela 9011	Tierra natural	158,00	39	4,05	1,00 €
5145	46206A013090120000MM	Camino	Camino	Polígono 13 Parcela 9012	Tierra natural	978,00	244,21	4,00	1,00 €
5148	46206A013090210000MI	Camino	Camino	Polígono 13 Parcela 9021	Tierra natural	580,00	143,33	4,05	1,00 €
5149	46206A013090290000MA	Camino	Camino	Polígono 13 Parcela 9029	Tierra natural	209,00	52,08	4,01	1,00 €
5150	46206A013090300000MH	Camino	Camino	Polígono 13 Parcela 9030	Tierra natural	477,00	100	4,77	1,00 €
5151	46206A013090310000MW	Camino	Camino	Polígono 13 Parcela 9031	Tierra natural	3.359,00	842,6	3,99	1,00 €
5152	46206A013090320000MA	Camino	Camino	Polígono 13 Parcela 9032	Tierra natural	380,00	100,6	3,78	1,00 €
5153	46206A013090330000MB	Camino	Camino	Polígono 13 Parcela 9033	Tierra natural	314,00	80,7	3,89	1,00 €
5154	46206A013090340000MY	Camino	Camino	Polígono 13 Parcela 9034	Tierra natural	2.012,00	512,86	3,92	1,00 €
5155	46206A013090350000MG	Camino	Camino	Polígono 13 Parcela 9035	Tierra natural	1.475,00	368,5	4,00	1,00 €
5156	46206A013090460000MK	Camino	Camino	Polígono 13 Parcela 9046	Tierra natural	371,00	148,83	2,49	1,00 €
5158	46206A013090500000MR	Camino	Camino	Polígono 13 Parcela 9050	Tierra natural	54,00	13,56	3,98	1,00 €
5162	46206A014090090000MG	Camino	Camino	Polígono 14 Parcela 9009	Tierra natural	816,00	210,05	3,88	1,00 €
5164	46206A014090170000MF	Camino	Camino	Polígono 14 Parcela 9017	Tierra natural	131,00	43,26	3,03	1,00 €
5165	46206A014090180000MM	Camino	Camino	Polígono 14 Parcela 9018	Tierra natural	570,00	162,75	3,50	1,00 €
5169	46206A014090230000MK	Camino	Camino	Polígono 14 Parcela 9023	Tierra natural	1.025,00	253,77	4,04	1,00 €
5170	46206A014090240000MR	Camino	Camino	Polígono 14 Parcela 9024	Tierra natural	502,00	120,3	4,17	1,00 €
5174	46206A014090330000MS	Camino	Camino	Polígono 14 Parcela 9033	Tierra natural	244,00	166,4	1,47	1,00 €
5177	46206A014090430000MY	Camino	Camino	Polígono 14 Parcela 9043	Tierra natural	240,00	53,67	4,47	1,00 €
5179	46206A015090180000MG	Camino	Camino	Polígono 15 Parcela 9018	Tierra natural	1.951,00	489,25	3,99	1,00 €
5180	46206A015090190000MQ	Camino	Camino	Polígono 15 Parcela 9019	Tierra natural	301,00	100,29	3,00	1,00 €
5183	46206A015090250000MT	Camino	Camino	Polígono 15 Parcela 9025	Tierra natural	897,00	219	4,10	1,00 €
5184	46206A015090260000MF	Camino	Camino	Polígono 15 Parcela 9026	Tierra natural	1.533,00	380,45	4,03	1,00 €



Nº Inv.	Referencia Catastral	Nombre del bien	Tipo	Situación	Características y estado	Superficie (m2)	Longitud (m)	Anchura (m)	Valor en Venta (€)
5185	46206A015090270000MM	Camino	Camino	Polígono 15 Parcela 9027	Tierra natural	643,00	160	4,02	1,00 €
5186	46206A015090280000MO	Camino	Camino	Polígono 15 Parcela 9028	Tierra natural	1.308,00	326,52	4,01	1,00 €
5194	46206A015090410000ME	Camino	Camino	Polígono 15 Parcela 9041	Tierra natural	687,00	227,13	3,02	1,00 €
5195	46206A015090420000MS	Camino	Camino	Polígono 15 Parcela 9042	Tierra natural	397,00	127,7	3,11	1,00 €
5198	46206A015090450000MH	Camino	Camino	Polígono 15 Parcela 9045	Tierra natural	1.356,00	323,4	4,19	1,00 €
5199	46206A015090460000MW	Camino	Camino	Polígono 15 Parcela 9046	Tierra natural	2.310,00	586,67	3,94	1,00 €
5200	46206A015090470000MA	Camino	Camino	Polígono 15 Parcela 9047	Tierra natural	1.473,00	364,17	4,04	1,00 €
5205	46206A016090080000MD	Camino	Camino	Polígono 16 Parcela 9008	Tierra natural	749,00	184,94	4,05	1,00 €
5209	46206A016090140000MJ	Camino	Camino	Polígono 16 Parcela 9014	Tierra natural	1.982,00	498,8	3,97	1,00 €
5212	46206A016090180000MU	Camino	Camino	Polígono 16 Parcela 9018	Tierra natural	1.654,00	423,89	3,90	1,00 €
5214	46206A016090200000MZ	Camino	Camino	Polígono 16 Parcela 9020	Tierra natural	467,00	116,42	4,01	1,00 €
5216	46206A016090260000MY	CM PUEBLA FARNALS MASSAMAGRELL	Camino	Polígono 16 Parcela 9026	Tierra natural	2.108,00	697,65	3,02	1,00 €
5217	46206A016090290000MP	Camino	Camino	Polígono 16 Parcela 9029	Tierra natural	745,00	199,92	3,73	1,00 €
5223	46206A016090440000MX	Camino	Camino	Polígono 16 Parcela 9044	Tierra natural	119,00	40,81	2,92	1,00 €
5226	46206A017090120000MF	Camino	Camino	Polígono 17 Parcela 9012	Tierra natural	589,00	145	4,06	1,00 €
5228	46206A017090140000MO	Camino	Camino	Polígono 17 Parcela 9014	Tierra natural	856,00	209	4,10	1,00 €
5230	46206A017090200000MD	Camino	Camino	Polígono 17 Parcela 9020	Tierra natural	606,00	155,85	3,89	1,00 €
5238	46206A018090110000MB	Camino	Camino	Polígono 18 Parcela 9011	Tierra natural	1.247,00	298,57	4,18	1,00 €
5239	46206A018090120000MY	Camino	Camino	Polígono 18 Parcela 9012	Tierra natural	1.817,00	453,25	4,01	1,00 €
5240	46206A018090130000MG	Camino	Camino	Polígono 18 Parcela 9013	Tierra natural	528,00	131,28	4,02	1,00 €
5241	46206A018090140000MQ	Camino	Camino	Polígono 18 Parcela 9014	Tierra natural	639,00	159,78	4,00	1,00 €
5242	46206A018090150000MP	Camino	Camino	Polígono 18 Parcela 9015	Tierra natural	1.582,00	405,13	3,90	1,00 €
5243	46206A018090160000ML	Camino	Camino	Polígono 18 Parcela 9016	Tierra natural	684,00	172,92	3,96	1,00 €
5244	46206A018090170000MT	Camino	Camino	Polígono 18 Parcela 9017	Tierra natural	2.079,00	526,61	3,95	1,00 €
5245	46206A018090180000MF	Camino	Camino	Polígono 18 Parcela 9018	Tierra natural	1.223,00	305,63	4,00	1,00 €
5248	46206A018090280000MI	SENDA	Camino	Polígono 18 Parcela 9028	Tierra natural	782,00	194,74	4,02	1,00 €



Nº Inv.	Referencia Catastral	Nombre del bien	Tipo	Situación	Características y estado	Superficie (m2)	Longitud (m)	Anchura (m)	Valor en Venta (€)
5249	46206A018090360000MU	CM PUEBLA FARNALS	Camino	Polígono 18 Parcela 9036	Tierra natural	290,00	145,17	2,00	1,00 €
5250	46206A018090430000MB	Camino	Camino	Polígono 18 Parcela 9043	Tierra natural	1.451,00	372,76	3,89	1,00 €
5251	46206A018090440000MY	Camino	Camino	Polígono 18 Parcela 9044	Tierra natural	777,00	190	4,09	1,00 €
5252	46206A018090450000MG	Camino	Camino	Polígono 18 Parcela 9045	Tierra natural	663,00	167,74	3,95	1,00 €
5253	46206A018090460000MQ	Camino	Camino	Polígono 18 Parcela 9046	Tierra natural	268,00	66,39	4,04	1,00 €
5256	46206A018090570000MR	CAMINO	Camino	Polígono 18 Parcela 9057	Tierra natural	85,00	28,13	3,02	1,00 €
5257	46206A018090580000MD	CAMINO	Camino	Polígono 18 Parcela 9058	Tierra natural	2.000,00	61,45	3,89	1,00 €
5261	46206A019090110000MS	Camino	Camino	Polígono 19 Parcela 9011	Tierra natural	498,00	124,4	4,00	1,00 €
5262	46206A019090120000MZ	Camino	Camino	Polígono 19 Parcela 9012	Tierra natural	747,00	186	4,02	1,00 €
5268	46206A019090180000MY	Camino	Camino	Polígono 19 Parcela 9018	Tierra natural	268,00	66,44	4,03	1,00 €
5271	46206A019090210000MY	Camino	Camino	Polígono 19 Parcela 9021	Tierra natural	480,00	117,53	4,08	1,00 €
5272	46206A019090220000MG	Camino	Camino	Polígono 19 Parcela 9022	Tierra natural	1.341,00	333,02	4,03	1,00 €
5273	46206A019090230000MQ	Camino	Camino	Polígono 19 Parcela 9023	Tierra natural	659,00	161,76	4,07	1,00 €
5279	46206A020090070000ML	Camino	Camino	Polígono 20 Parcela 9007	Tierra natural	1.165,00	291,67	3,99	1,00 €
5282	46206A020090130000MM	SENDA RAFELBUÑOL	Camino	Polígono 20 Parcela 9013	Tierra natural	2.266,00	579,53	3,91	1,00 €
5283	46206A020090140000MO	Camino	Camino	Polígono 20 Parcela 9014	Tierra natural	1.124,00	284,71	3,95	1,00 €
5284	46206A020090150000MK	Camino	Camino	Polígono 20 Parcela 9015	Tierra natural	905,00	226	4,00	1,00 €
5286	46206A020090170000MD	Camino	Camino	Polígono 20 Parcela 9017	Tierra natural	998,00	249,19	4,00	1,00 €
5289	46206A020090340000MB	SENDA	Camino	Polígono 20 Parcela 9034	Tierra natural	987,00	240,37	4,11	1,00 €
5291	46206A020090380000MP	Camino	Camino	Polígono 20 Parcela 9038	Tierra natural	309,00	73,32	4,21	1,00 €
5293	46206A020090400000MQ	Camino	Camino	Polígono 20 Parcela 9040	Tierra natural	838,00	205,22	4,08	1,00 €
5294	46206A020090410000MP	Camino	Camino	Polígono 20 Parcela 9041	Tierra natural	321,00	80,85	3,97	1,00 €
5297	46206A020090440000MF	Camino	Camino	Polígono 20 Parcela 9044	Tierra natural	533,00	147,05	3,62	1,00 €
5298	46206A020090450000MM	Camino	Camino	Polígono 20 Parcela 9045	Tierra natural	403,00	99,37	4,06	1,00 €
5299	46206A021090080000MB	CM ESTRET	Camino	Polígono 21 Parcela 9008	Tierra natural	479,00	236,06	2,03	1,00 €
5303	46206A021090130000MG	Camino	Camino	Polígono 21 Parcela 9013	Tierra natural	913,00	230,64	3,96	1,00 €



Nº Inv.	Referencia Catastral	Nombre del bien	Tipo	Situación	Características y estado	Superficie (m2)	Longitud (m)	Anchura (m)	Valor en Venta (€)
5304	46206A021090140000MQ	Camino	Camino	Polígono 21 Parcela 9014	Tierra natural	676,00	169,77	3,98	1,00 €
5307	46206A021090170000MT	Camino	Camino	Polígono 21 Parcela 9017	Tierra natural	2.254,00	565,68	3,98	1,00 €
5308	46206A021090180000MF	Camino	Camino	Polígono 21 Parcela 9018	Tierra natural	1.000,00	249,26	4,01	1,00 €
5309	46206A021090190000MM	Camino	Camino	Polígono 21 Parcela 9019	Tierra natural	1.106,00	276,31	4,00	1,00 €
5312	46206A022090140000MH	Camino	Camino	Polígono 22 Parcela 9014	Tierra natural	1.280,00	314,17	4,07	1,00 €
5316	46206A022090190000MG	Camino	Camino	Polígono 22 Parcela 9019	Tierra natural	332,00	156,3	2,12	1,00 €
5318	46206A022090210000MY	Camino	Camino	Polígono 22 Parcela 9021	Tierra natural	667,00	158,56	4,21	1,00 €
5324	46206A022090330000MK	Camino	Camino	Polígono 22 Parcela 9033	Tierra natural	1.630,00	416,74	3,91	1,00 €
5325	46206A022090410000MJ	Camino	Camino	Polígono 22 Parcela 9041	Tierra natural	654,00	153,64	4,26	1,00 €
5332	46206A023090060000MO	Camino	Camino	Polígono 23 Parcela 9006	Tierra natural	407,00	140,6	2,89	1,00 €
5338	46206A023090190000MU	Camino	Camino	Polígono 23 Parcela 9019	Tierra natural	719,00	181,84	3,95	1,00 €
5339	46206A023090200000MS	Camino	Camino	Polígono 23 Parcela 9020	Tierra natural	457,00	127	3,60	1,00 €
5340	46206A023090220000MU	Camino	Camino	Polígono 23 Parcela 9022	Tierra natural	357,00	83,86	4,26	1,00 €
5351	46206A024090210000MD	Camino	Camino	Polígono 24 Parcela 9021	Tierra natural	592,00	193,09	3,07	1,00 €
5361	46206A025090270000MD	Camino	Camino	Polígono 25 Parcela 9027	Tierra natural	277,00	139,22	1,99	1,00 €
5370	46206A026090280000MF	Camino	Camino	Polígono 26 Parcela 9028	Tierra natural	556,00	134,57	4,13	1,00 €
5376	46206A027090210000MS	Camino	Camino	Polígono 27 Parcela 9021	Tierra natural	346,00	67,6	5,12	1,00 €
5394	46206A027090520000ME	Camino	Camino	Polígono 27 Parcela 9052	Tierra natural	1.590,00	387,57	4,10	1,00 €
5399	46206A027090570000MW	Camino	Camino	Polígono 27 Parcela 9057	Tierra natural	399,00	115,32	3,46	1,00 €
5410	46206A028090170000MK	Camino	Camino	Polígono 28 Parcela 9017	Tierra natural	716,00	207,6	3,45	1,00 €
5412	46206A028090200000MK	Camino	Camino	Polígono 28 Parcela 9020	Tierra natural	329,00	106,22	3,10	1,00 €
5424	46206A030090010000MQ	CM CALDERONA	Camino	Polígono 30 Parcela 9001	Tierra natural	64,00	30,14	2,12	1,00 €
5437	46206A031090220000MD	Camino	Camino	Polígono 31 Parcela 9022	Tierra natural	570,00	142,58	4,00	1,00 €
5439	46206A031090240000MI	Camino	Camino	Polígono 31 Parcela 9024	Tierra natural	1.497,00	327,31	4,57	1,00 €
5442	46206A031090270000MS	Camino	Camino	Polígono 31 Parcela 9027	Tierra natural	842,00	269,21	3,13	1,00 €
5448	46206A031090330000MH	Camino	Camino	Polígono 31 Parcela 9033	Tierra natural	655,00	342	1,92	1,00 €



Nº Inv.	Referencia Catastral	Nombre del bien	Tipo	Situación	Características y estado	Superficie (m2)	Longitud (m)	Anchura (m)	Valor en Venta (€)
Resumen por Cuenta PGCP = 2000 (154 registros)						Sumas:	139.539,00	35.806,89	154,00 €
								Anchura media:	3,85

Cuenta del P.G.C.P.: 2010 INFRAESTRUCTURAS DESTINADAS AL USO GENERAL

5001	46206A001090030000MK	CM CABES BORT	Camino	Polígono 1 Parcela 9003	Asfaltado	821,00	230,69	3,56	1,00 €
5002	46206A001090040000MR	CM CABES BORT	Camino	Polígono 1 Parcela 9004	Asfaltado	1.761,00	641,46	2,75	1,00 €
5003	46206A001090050000MD	Camino	Camino	Polígono 1 Parcela 9005	Asfaltado	1.469,00	325,02	4,52	1,00 €
5004	46206A001090080000MJ	CM CORDEL CALDERONA	Camino	Polígono 1 Parcela 9008	Asfaltado	2.924,00	1008,91	2,90	1,00 €
5006	46206A002090140000MD	CORDEL CALDERONA	Camino	Polígono 2 Parcela 9014	Asfaltado	4.034,00	1406,79	2,87	1,00 €
5007	46206A002090160000MI	CM AGUA AMARGA	Camino	Polígono 2 Parcela 9016	Asfaltado	7.502,00	1554,4	4,83	1,00 €
5008	46206A002090170000MJ	Camino	Camino	Polígono 2 Parcela 9017	Asfaltado	1.479,00	324	4,56	1,00 €
5010	46206A002090190001QD	CM CABES BORT	Camino	Polígono 2 Parcela 9019	Asfaltado	556,00	227,84	2,44	1,00 €
5011	46206A002090200000MJ	CM CABES BORT	Camino	Polígono 2 Parcela 9020	Asfaltado	1.812,00	605,06	2,99	1,00 €
5013	46206A002090250000MH	Camino	Camino	Polígono 2 Parcela 9025	Zahorra	80,00	18,56	4,31	1,00 €
5015	46206A002090270000MA	Camino	Camino	Polígono 2 Parcela 9027	Zahorra	673,00	164,85	4,08	1,00 €
5016	46206A002090280000MB	Camino	Camino	Polígono 2 Parcela 9028	Zahorra	1.487,00	368,6	4,03	1,00 €
5017	46206A002090290000MY	Camino	Camino	Polígono 2 Parcela 9029	Asfaltado	1.069,00	164,6	6,49	1,00 €
5018	46206A003090180000MK	CORDEL CALDERONA	Camino	Polígono 3 Parcela 9018	Asfaltado	13.953,00	3051,1	4,57	1,00 €
5019	46206A003090200000MO	Camino	Camino	Polígono 3 Parcela 9020	Zahorra	968,00	192,8	5,02	1,00 €
5020	46206A003090220000MR	Camino	Camino	Polígono 3 Parcela 9022	Zahorra	466,00	111,64	4,17	1,00 €
5021	46206A003090230000MD	Camino	Camino	Polígono 3 Parcela 9023	Asfaltado	1.135,00	276,64	4,10	1,00 €
5022	46206A003090260000MJ	CM SIERRA LARGA	Camino	Polígono 3 Parcela 9026	Asfaltado	4.796,00	1414,17	3,39	1,00 €
5023	46206A003090270000ME	CM SIERRA LARGA	Camino	Polígono 3 Parcela 9027	Zahorra	491,00	63,36	7,75	1,00 €
5024	46206A003090280000MS	Camino	Camino	Polígono 3 Parcela 9028	Zahorra	348,00	68,38	5,09	1,00 €
5026	46206A003090330000MU	Camino	Camino	Polígono 3 Parcela 9033	Zahorra	2.151,00	527,98	4,07	1,00 €



Nº Inv.	Referencia Catastral	Nombre del bien	Tipo	Situación	Características y estado	Superficie (m2)	Longitud (m)	Anchura (m)	Valor en Venta (€)
5027	46206A003090340000MH	CM ALCHUP SEC	Camino	Polígono 3 Parcela 9034	Zahorra	986,00	242,6	4,06	1,00 €
5028	46206A003090350000MW	CORDEL CALDERONA	Camino	Polígono 3 Parcela 9035	Zahorra	354,00	176,68	2,00	1,00 €
5029	46206A004090210000MP	CORDEL SIERRA LARGA	Camino	Polígono 4 Parcela 9021	Asfaltado	2.846,00	1035,75	2,75	1,00 €
5030	46206A004090220000ML	CM ALCHUP SEL	Camino	Polígono 4 Parcela 9022	Asfaltado	3.859,00	1088,72	3,54	1,00 €
5031	46206A004090230000MT	Camino	Camino	Polígono 4 Parcela 9023	Zahorra	3.504,00	520,89	6,73	1,00 €
5033	46206A004090260000MO	Camino	Camino	Polígono 4 Parcela 9026	Zahorra	3.019,00	501,52	6,02	1,00 €
5034	46206A004090270000MK	CM SIERRA	Camino	Polígono 4 Parcela 9027	Zahorra	13.628,00	2534,63	5,38	1,00 €
5036	46206A004090290000MD	Camino	Camino	Polígono 4 Parcela 9029	Zahorra	887,00	121,12	7,32	1,00 €
5037	46206A004090300000MK	Camino	Camino	Polígono 4 Parcela 9030	Zahorra	673,00	167,7	4,01	1,00 €
5038	46206A004090310000MR	Camino	Camino	Polígono 4 Parcela 9031	Zahorra	591,00	178,15	3,32	1,00 €
5039	46206A004090320000MD	Camino	Camino	Polígono 4 Parcela 9032	Zahorra	4.425,00	628,74	7,04	1,00 €
5040	46206A004090330000MX	Camino	Camino	Polígono 4 Parcela 9033	Zahorra	2.534,00	818,52	3,10	1,00 €
5041	46206A004090340000MI	Camino	Camino	Polígono 4 Parcela 9034	Zahorra	4.140,00	724,2	5,72	1,00 €
5042	46206A004090350000MJ	CM ALCHUP SEC	Camino	Polígono 4 Parcela 9035	Zahorra	958,00	285,02	3,36	1,00 €
5043	46206A004090360000ME	CM RAFELBUÑOL PUÇOL	Camino	Polígono 4 Parcela 9036	Asfaltado	1.473,00	549,27	2,68	1,00 €
5044	46206A004090370000MS	Camino	Camino	Polígono 4 Parcela 9037	Zahorra	792,00	236,6	3,35	1,00 €
5045	46206A004090400000MS	Camino	Camino	Polígono 4 Parcela 9040	Zahorra	2.954,00	508,38	5,81	1,00 €
5046	46206A005090020000MM	CM MAS NOU	Camino	Polígono 5 Parcela 9002	Asfaltado	417,00	79,6	5,24	1,00 €
5047	46206A005090030000MO	CM MOLINS	Camino	Polígono 5 Parcela 9003	Asfaltado	5.013,00	1697	2,95	1,00 €
5048	46206A005090040000MK	CM RAFELBUÑOL PUÇOL	Camino	Polígono 5 Parcela 9004	Asfaltado	1.648,00	564,11	2,92	1,00 €
5049	46206A005090060000MD	Camino	Camino	Polígono 5 Parcela 9006	Zahorra	2.329,00	458,51	5,08	1,00 €
5052	46206A006090060000MT	CM MAS NOU	Camino	Polígono 6 Parcela 9006	Zahorra	6.689,00	2295,65	2,91	1,00 €
5053	46206A006090070000MF	CM MOLINS	Camino	Polígono 6 Parcela 9007	Asfaltado	5.291,00	1697	3,12	1,00 €
5056	46206A006090120000MO	Camino	Camino	Polígono 6 Parcela 9012	Zahorra	5.250,00	1263,8	4,15	1,00 €
5057	46206A006090130000MK	Camino	Camino	Polígono 6 Parcela 9013	Zahorra	2.457,00	620,45	3,96	1,00 €
5061	46206A006090210000MJ	CM VIEJO SAGUNTO	Camino	Polígono 6 Parcela 9021	Asfaltado	5.141,00	907,16	5,67	1,00 €



Nº Inv.	Referencia Catastral	Nombre del bien	Tipo	Situación	Características y estado	Superficie (m2)	Longitud (m)	Anchura (m)	Valor en Venta (€)
5066	46206A007090030000MH	CM VIEJO SAGUNTO	Camino	Polígono 7 Parcela 9003	Asfaltado	6.132,00	907,16	6,76	1,00 €
5074	46206A008090030000MI	CM VIÑALS	Camino	Polígono 8 Parcela 9003	Zahorra	2.104,00	727,14	2,89	1,00 €
5078	46206A008090100000MZ	Camino	Camino	Polígono 8 Parcela 9010	Asfaltado el central y Tierra Natural lo	4.444,00	1086,35	4,09	1,00 €
5082	46206A008090180000MQ	CM ESTRET	Camino	Polígono 8 Parcela 9018	Asfaltado	1.236,00	587,32	2,10	1,00 €
5083	46206A008090190000MP	Camino	Camino	Polígono 8 Parcela 9019	Zahorra	1.972,00	478,7	4,12	1,00 €
5084	46206A008090200000MG	Camino	Camino	Polígono 8 Parcela 9020	Zahorra	1.366,00	347,4	3,93	1,00 €
5085	46206A008090260000MM	Camino	Camino	Polígono 8 Parcela 9026	Asfaltado	8.231,00	1128,5	7,29	1,00 €
5086	46206A008090300000MO	Camino	Camino	Polígono 8 Parcela 9030	Zahorra	1.219,00	307	3,97	1,00 €
5087	46206A008090310000MK	Camino	Camino	Polígono 8 Parcela 9031	Zahorra	551,00	138	3,99	1,00 €
5088	46206A009090030000MM	CM PUËOL	Camino	Polígono 9 Parcela 9003	Asfaltado	1.491,00	705	2,11	1,00 €
5089	46206A009090050000MK	CM VIÑALS	Camino	Polígono 9 Parcela 9005	Zahorra	1.875,00	654,09	2,87	1,00 €
5096	46206A010090020000MU	CM CASA VIDAL	Camino	Polígono 10 Parcela 9002	Asfaltado	1.192,00	351,43	3,39	1,00 €
5097	46206A010090030000MH	CM FUENTE OLIVER	Camino	Polígono 10 Parcela 9003	Asfaltado	1.222,00	547,72	2,23	1,00 €
5098	46206A010090040001QE	CM PLANS	Camino	Polígono 10 Parcela 9004	Asfaltado	3.899,00	1736,02	2,25	1,00 €
5099	46206A010090050000MA	Camino	Camino	Polígono 10 Parcela 9005	Asfaltado	4.151,00	439,32	9,45	1,00 €
5100	46206A010090060000MB	Camino	Camino	Polígono 10 Parcela 9006	Asfaltado	3.323,00	447,05	7,43	1,00 €
5105	46206A010090120000MQ	CM MANZANERA	Camino	Polígono 10 Parcela 9012	Zahorra	6.137,00	1538,86	3,99	1,00 €
5107	46206A010090290000MS	CM CANAL	Camino	Polígono 10 Parcela 9029	Zahorra	2.150,00	437,6	4,91	1,00 €
5108	46206A010090300001QK	CM CANAL	Camino	Polígono 10 Parcela 9030	Zahorra	8.855,00	1974,18	4,49	1,00 €
5110	46206A010090330000MZ	CM ALBADANS	Camino	Polígono 10 Parcela 9033	Zahorra	4.446,00	1057,05	4,21	1,00 €
5111	46206A010090340000MU	CM ULLALS FERNANDO	Camino	Polígono 10 Parcela 9034	Asfaltado	2.889,00	640	4,51	1,00 €
5116	46206A010090390000MY	CM DE LA TANCA	Camino	Polígono 10 Parcela 9039	Zahorra	5.329,00	1251,16	4,26	1,00 €
5117	46206A010090490000MM	Camino	Camino	Polígono 10 Parcela 9049	Zahorra	490,00	109	4,50	1,00 €
5119	46206A010090510000MF	CM PUËOL	Camino	Polígono 10 Parcela 9051	Asfaltado	3.003,00	831,92	3,61	1,00 €
5120	46206A012090170000MU	CM CASA VIDAL	Camino	Polígono 12 Parcela 9017	Asfaltado	317,00	140,8	2,25	1,00 €
5121	46206A012090180000MH	CM FUENTE OLIVER	Camino	Polígono 12 Parcela 9018	Asfaltado	1.594,00	639,26	2,49	1,00 €



Nº Inv.	Referencia Catastral	Nombre del bien	Tipo	Situación	Características y estado	Superficie (m2)	Longitud (m)	Anchura (m)	Valor en Venta (€)
5122	46206A012090190001QE	CM PLANS	Camino	Polígono 12 Parcela 9019	Asfaltado	4.419,00	1855,82	2,38	1,00 €
5124	46206A012090210000MH	CM PERALTA	Camino	Polígono 12 Parcela 9021	Asfaltado	2.140,00	1002,3	2,14	1,00 €
5125	46206A012090230000MA	Camino	Camino	Polígono 12 Parcela 9023	Asfaltado	1.205,00	219,7	5,48	1,00 €
5126	46206A012090240000MB	Camino	Camino	Polígono 12 Parcela 9024	Asfaltado	1.990,00	419,48	4,74	1,00 €
5127	46206A012090270000MQ	CM PERALTA	Camino	Polígono 12 Parcela 9027	Asfaltado	803,00	182,95	4,39	1,00 €
5130	46206A012090310000MP	Camino	Camino	Polígono 12 Parcela 9031	Zahorra	832,00	257,82	3,23	1,00 €
5131	46206A012090320000ML	Camino	Camino	Polígono 12 Parcela 9032	Zahorra	3.618,00	899,13	4,02	1,00 €
5135	46206A012090450000MJ	Camino	Camino	Polígono 12 Parcela 9045	Zahorra	1.112,00	278,5	3,99	1,00 €
5136	46206A012090540000MW	CM PERALTA	Camino	Polígono 12 Parcela 9054	Asfaltado	2.112,00	789	2,68	1,00 €
5137	46206A012090600000MY	Camino	Camino	Polígono 12 Parcela 9060	Zahorra	891,00	219,15	4,07	1,00 €
5139	46206A013090050000MP	CM PERALTA	Camino	Polígono 13 Parcela 9005	Zahorra	440,00	99,33	4,43	1,00 €
5140	46206A013090060000ML	CM PERALTA	Camino	Polígono 13 Parcela 9006	Asfaltado	2.347,00	1044,62	2,25	1,00 €
5142	46206A013090090000MM	Camino	Camino	Polígono 13 Parcela 9009	Zahorra	3.565,00	685,44	5,20	1,00 €
5143	46206A013090100000MT	Camino	Camino	Polígono 13 Parcela 9010	Asfaltado	4.734,00	461,42	10,26	1,00 €
5146	46206A013090130000MO	CM VIA PEDRERA	Camino	Polígono 13 Parcela 9013	Asfaltado	3.836,00	607,57	6,31	1,00 €
5147	46206A013090200000MX	CM PERALTA	Camino	Polígono 13 Parcela 9020	Asfaltado	1.463,00	641,9	2,28	1,00 €
5157	46206A013090470000MR	CM PERALTA	Camino	Polígono 13 Parcela 9047	Asfaltado	128,00	56,86	2,25	1,00 €
5159	46206A014090030000MU	CM PALMERA	Camino	Polígono 14 Parcela 9003	Zahorra	1.227,00	613,59	2,00	1,00 €
5160	46206A014090050000MW	Camino	Camino	Polígono 14 Parcela 9005	Zahorra	621,00	155,7	3,99	1,00 €
5161	46206A014090070000MB	Camino	Camino	Polígono 14 Parcela 9007	Zahorra	2.309,00	1024,99	2,25	1,00 €
5163	46206A014090150000ML	Camino	Camino	Polígono 14 Parcela 9015	Zahorra	3.901,00	1000,54	3,90	1,00 €
5166	46206A014090190000MO	Camino	Camino	Polígono 14 Parcela 9019	Zahorra	2.007,00	403,3	4,98	1,00 €
5167	46206A014090200000MF	Camino	Camino	Polígono 14 Parcela 9020	Zahorra	2.856,00	559,73	5,10	1,00 €
5168	46206A014090220000MO	Camino	Camino	Polígono 14 Parcela 9022	Asfaltado	2.438,00	525,43	4,64	1,00 €
5171	46206A014090260000MX	CM CEBOLLETA	Camino	Polígono 14 Parcela 9026	Zahorra	832,00	330,22	2,52	1,00 €
5172	46206A014090270000MI	CM PELE	Camino	Polígono 14 Parcela 9027	Asfaltado	458,00	200,73	2,28	1,00 €



Nº Inv.	Referencia Catastral	Nombre del bien	Tipo	Situación	Características y estado	Superficie (m2)	Longitud (m)	Anchura (m)	Valor en Venta (€)
5173	46206A014090320000ME	SENDA LARGA	Camino	Polígono 14 Parcela 9032	Asfaltado	1.657,00	172,74	9,59	1,00 €
5175	46206A014090340000MZ	Camino	Camino	Polígono 14 Parcela 9034	Zahorra	1.876,00	469,87	3,99	1,00 €
5176	46206A014090350000MU	Camino	Camino	Polígono 14 Parcela 9035	Zahorra	3.370,00	846,22	3,98	1,00 €
5178	46206A015090160000MB	CM PALMERA	Camino	Polígono 15 Parcela 9016	Zahorra	1.225,00	674,78	1,82	1,00 €
5181	46206A015090220000MQ	CM PELE	Camino	Polígono 15 Parcela 9022	Zahorra	2.221,00	1037,3	2,14	1,00 €
5182	46206A015090240000ML	CM DE LA TANCA	Camino	Polígono 15 Parcela 9024	Asfaltado	6.437,00	1356,18	4,75	1,00 €
5187	46206A015090290000MK	Camino	Camino	Polígono 15 Parcela 9029	Asfaltado	241,00	60,88	3,96	1,00 €
5188	46206A015090300000MM	Camino	Camino	Polígono 15 Parcela 9030	Asfaltado	373,00	85,85	4,34	1,00 €
5189	46206A015090350000MX	CM CEBOLLETA	Camino	Polígono 15 Parcela 9035	Asfaltado	631,00	310,46	2,03	1,00 €
5190	46206A015090360000MI	CM CEBOLLETA	Camino	Polígono 15 Parcela 9036	Asfaltado	1.205,00	534,89	2,25	1,00 €
5191	46206A015090370000MJ	CM SERVICIO	Camino	Polígono 15 Parcela 9037	Zahorra	2.486,00	498,27	4,99	1,00 €
5192	46206A015090380000ME	CM SERVICIO	Camino	Polígono 15 Parcela 9038	Zahorra	3.168,00	736,45	4,30	1,00 €
5193	46206A015090400000MJ	Camino	Camino	Polígono 15 Parcela 9040	Asfaltado	1.751,00	437,21	4,00	1,00 €
5196	46206A015090430000MZ	CM DE LA TANCA	Camino	Polígono 15 Parcela 9043	Asfaltado	803,00	392,64	2,05	1,00 €
5197	46206A015090440000MU	CM PELE	Camino	Polígono 15 Parcela 9044	Asfaltado	454,00	201,25	2,26	1,00 €
5201	46206A015090590000MM	Camino	Camino	Polígono 15 Parcela 9059	Asfaltado	628,00	298,55	2,10	1,00 €
5202	46206A016090040000MM	CM DE LA TANCA	Camino	Polígono 16 Parcela 9004	Asfaltado	6.231,00	1356,05	4,59	1,00 €
5203	46206A016090060000MK	Camino	Camino	Polígono 16 Parcela 9006	Asfaltado	4.204,00	0		1,00 €
5204	46206A016090070000MR	Camino	Camino	Polígono 16 Parcela 9007	Zahorra	3.982,00	953,24	4,18	1,00 €
5206	46206A016090090000MX	Camino	Camino	Polígono 16 Parcela 9009	Zahorra	2.928,00	735,73	3,98	1,00 €
5207	46206A016090100000MR	Camino	Camino	Polígono 16 Parcela 9010	Zahorra	3.560,00	900,42	3,95	1,00 €
5208	46206A016090130000MI	CM PUEBLA FARNALS MASSAMAGRELL	Camino	Polígono 16 Parcela 9013	Zahorra	8.173,00	1333,82	6,13	1,00 €
5210	46206A016090160000MS	CM SERVICIO	Camino	Polígono 16 Parcela 9016	Zahorra	2.213,00	445	4,97	1,00 €
5211	46206A016090170000MZ	CM SERVICIO	Camino	Polígono 16 Parcela 9017	Zahorra	3.205,00	577,6	5,55	1,00 €
5213	46206A016090190000MH	Camino	Camino	Polígono 16 Parcela 9019	Zahorra	1.065,00	263,85	4,04	1,00 €
5215	46206A016090240000MA	Camino	Camino	Polígono 16 Parcela 9024	Zahorra	2.629,00	676,27	3,89	1,00 €



Nº Inv.	Referencia Catastral	Nombre del bien	Tipo	Situación	Características y estado	Superficie (m2)	Longitud (m)	Anchura (m)	Valor en Venta (€)
5218	46206A016090330000ML	Camino	Camino	Polígono 16 Parcela 9033	Zahorra	2.110,00	532,98	3,96	1,00 €
5219	46206A016090340000MT	Camino	Camino	Polígono 16 Parcela 9034	Zahorra	672,00	167,11	4,02	1,00 €
5220	46206A016090350000MF	Camino	Camino	Polígono 16 Parcela 9035	Zahorra	1.369,00	340,3	4,02	1,00 €
5221	46206A016090360000MM	CM DE LA TANCA	Camino	Polígono 16 Parcela 9036	Asfaltado	2.235,00	1038,23	2,15	1,00 €
5222	46206A016090400000MO	Camino	Camino	Polígono 16 Parcela 9040	Asfaltado	680,00	340,78	2,00	1,00 €
5224	46206A017090080000MT	CM ULLALS.	Camino	Polígono 17 Parcela 9008	Zahorra	5.900,00	1475,63	4,00	1,00 €
5225	46206A017090110000MT	Camino	Camino	Polígono 17 Parcela 9011	Zahorra	5.211,00	1307,65	3,99	1,00 €
5229	46206A017090150000MK	Camino	Camino	Polígono 17 Parcela 9015	Zahorra	2.003,00	500,25	4,00	1,00 €
5231	46206A017090300000MU	CM SERVICIO	Camino	Polígono 17 Parcela 9030	Zahorra	2.002,00	402,46	4,97	1,00 €
5232	46206A017090310000MH	CM SERVICIO	Camino	Polígono 17 Parcela 9031	Zahorra	959,00	185,11	5,18	1,00 €
5233	46206A017090320000MW	SENDA LARGA	Camino	Polígono 17 Parcela 9032	Zahorra	250,00	166	1,51	1,00 €
5234	46206A017090390000ML	CM CEBOLLETA	Camino	Polígono 17 Parcela 9039	Asfaltado	4.182,00	1861,85	2,25	1,00 €
5235	46206A018090080000MB	CM SANTA MARIA	Camino	Polígono 18 Parcela 9008	Asfaltado	4.082,00	1253,58	3,26	1,00 €
5236	46206A018090090000MY	CM CEBOLLETA	Camino	Polígono 18 Parcela 9009	Asfaltado	3.492,00	919,52	3,80	1,00 €
5237	46206A018090100000MA	CM CEBOLLETA	Camino	Polígono 18 Parcela 9010	Asfaltado	623,00	310,4	2,01	1,00 €
5246	46206A018090260000MD	CM FUENTE	Camino	Polígono 18 Parcela 9026	Zahorra	5.448,00	1164,27	4,68	1,00 €
5247	46206A018090270000MX	Camino	Camino	Polígono 18 Parcela 9027	Zahorra	248,00	13,34	18,59	1,00 €
5254	46206A018090470000MP	CM SANTA MARIA	Camino	Polígono 18 Parcela 9047	Asfaltado	2.392,00	440,89	5,43	1,00 €
5258	46206A019090070000ME	CM DE LA TANCA	Camino	Polígono 19 Parcela 9007	Asfaltado	1.641,00	692,08	2,37	1,00 €
5259	46206A019090080000MS	CM SANTA MARIA	Camino	Polígono 19 Parcela 9008	Asfaltado	4.543,00	1540,36	2,95	1,00 €
5260	46206A019090090000MZ	CM PUEBLA FARNALS	Camino	Polígono 19 Parcela 9009	Asfaltado	1.440,00	719,35	2,00	1,00 €
5263	46206A019090130000MU	Camino	Camino	Polígono 19 Parcela 9013	Zahorra	869,00	211,76	4,10	1,00 €
5264	46206A019090140000MH	Camino	Camino	Polígono 19 Parcela 9014	Zahorra	460,00	153,36	3,00	1,00 €
5265	46206A019090150000MW	CM RATA	Camino	Polígono 19 Parcela 9015	Zahorra	8.117,00	2226,36	3,65	1,00 €
5266	46206A019090160000MA	Camino	Camino	Polígono 19 Parcela 9016	Zahorra	1.519,00	385,95	3,94	1,00 €
5267	46206A019090170000MB	Camino	Camino	Polígono 19 Parcela 9017	Zahorra	3.006,00	734,85	4,09	1,00 €



Nº Inv.	Referencia Catastral	Nombre del bien	Tipo	Situación	Características y estado	Superficie (m2)	Longitud (m)	Anchura (m)	Valor en Venta (€)
5269	46206A019090190000MG	Camino	Camino	Polígono 19 Parcela 9019	Zahorra	1.114,00	277,7	4,01	1,00 €
5270	46206A019090200000MB	Camino	Camino	Polígono 19 Parcela 9020	Zahorra	1.032,00	256,34	4,03	1,00 €
5274	46206A019090360000MX	Camino	Camino	Polígono 19 Parcela 9036	Asfaltado	893,00	224,23	3,98	1,00 €
5275	46206A019090370000MI	Camino	Camino	Polígono 19 Parcela 9037	Zahorra	2.626,00	657,83	3,99	1,00 €
5276	46206A019090440000MZ	CM SANTA MARIA	Camino	Polígono 19 Parcela 9044	Asfaltado	2.165,00	491,51	4,40	1,00 €
5277	46206A020090040000MG	CM COSA	Camino	Polígono 20 Parcela 9004	Asfaltado	1.257,00	194,82	6,45	1,00 €
5280	46206A020090080000MT	Camino	Camino	Polígono 20 Parcela 9008	Zahorra	305,00	77,72	3,92	1,00 €
5281	46206A020090120000MF	Camino	Camino	Polígono 20 Parcela 9012	Zahorra	2.140,00	593,49	3,61	1,00 €
5285	46206A020090160000MR	Camino	Camino	Polígono 20 Parcela 9016	Zahorra	378,00	97,17	3,89	1,00 €
5287	46206A020090180000MX	CM EUCALIPTOS	Camino	Polígono 20 Parcela 9018	Zahorra	1.822,00	439,51	4,15	1,00 €
5288	46206A020090290000MW	CM PUEBLA FARNALS	Camino	Polígono 20 Parcela 9029	Asfaltado	291,00	145,19	2,00	1,00 €
5290	46206A020090350000MY	Camino	Camino	Polígono 20 Parcela 9035	Zahorra	332,00	81,65	4,07	1,00 €
5292	46206A020090390000ML	Camino	Camino	Polígono 20 Parcela 9039	Zahorra	1.080,00	270,87	3,99	1,00 €
5295	46206A020090420000ML	Camino	Camino	Polígono 20 Parcela 9042	Zahorra	1.114,00	277,02	4,02	1,00 €
5296	46206A020090430000MT	CM CASA	Camino	Polígono 20 Parcela 9043	Asfaltado	2.658,00	457,21	5,81	1,00 €
5300	46206A021090090000MY	CM ESTRET	Camino	Polígono 21 Parcela 9009	Asfaltado	1.269,00	596,2	2,13	1,00 €
5301	46206A021090100000MA	CM CASA	Camino	Polígono 21 Parcela 9010	Asfaltado	2.083,00	145,83	14,28	1,00 €
5302	46206A021090110000MB	CM CASA	Camino	Polígono 21 Parcela 9011	Asfaltado	3.646,00	466,66	7,81	1,00 €
5305	46206A021090150000MP	Camino	Camino	Polígono 21 Parcela 9015	Zahorra	4.962,00	427,6	11,60	1,00 €
5306	46206A021090160000ML	Camino	Camino	Polígono 21 Parcela 9016	Asfaltado	768,00	177,65	4,32	1,00 €
5310	46206A022090120000MZ	Camino	Camino	Polígono 22 Parcela 9012	Zahorra	2.993,00	754,52	3,97	1,00 €
5311	46206A022090130000MU	Camino	Camino	Polígono 22 Parcela 9013	Zahorra	1.750,00	437,67	4,00	1,00 €
5313	46206A022090150000MW	Camino	Camino	Polígono 22 Parcela 9015	Zahorra	2.016,00	521,22	3,87	1,00 €
5314	46206A022090160000MA	Camino	Camino	Polígono 22 Parcela 9016	Zahorra	3.116,00	789,3	3,95	1,00 €
5315	46206A022090180000MY	SENDA	Camino	Polígono 22 Parcela 9018	Zahorra	2.631,00	678,05	3,88	1,00 €
5317	46206A022090200000MB	CM VIEJO SAGUNTO	Camino	Polígono 22 Parcela 9020	Asfaltado	2.566,00	493,95	5,19	1,00 €



Nº Inv.	Referencia Catastral	Nombre del bien	Tipo	Situación	Características y estado	Superficie (m2)	Longitud (m)	Anchura (m)	Valor en Venta (€)
5319	46206A022090270000MF	Camino	Camino	Polígono 22 Parcela 9027	Zahorra	3.049,00	446,49	6,83	1,00 €
5320	46206A022090280000MM	Camino	Camino	Polígono 22 Parcela 9028	Asfaltado	2.077,00	323,88	6,41	1,00 €
5321	46206A022090290000MO	Camino	Camino	Polígono 22 Parcela 9029	Zahorra	2.221,00	291,82	7,61	1,00 €
5322	46206A022090310000MM	CM FONDO	Camino	Polígono 22 Parcela 9031	Zahorra	865,00	430,25	2,01	1,00 €
5323	46206A022090320000MO	Camino	Camino	Polígono 22 Parcela 9032	Zahorra	1.748,00	363,93	4,80	1,00 €
5326	46206A022090430000MS	Camino	Camino	Polígono 22 Parcela 9043	Zahorra	809,00	201,58	4,01	1,00 €
5327	46206A022090480000MA	Camino	Camino	Polígono 22 Parcela 9048	Asfaltado	255,00	63,86	3,99	1,00 €
5328	46206A022090490000MB	Camino	Camino	Polígono 22 Parcela 9049	Zahorra	961,00	243,64	3,94	1,00 €
5329	46206A022090510000MA	Camino	Camino	Polígono 22 Parcela 9051	Zahorra	819,00	206,38	3,97	1,00 €
5330	46206A022090530000MY	CM VIEJO SAGUNTO	Camino	Polígono 22 Parcela 9053	Asfaltado	3.931,00	592,91	6,63	1,00 €
5331	46206A023090050000MM	CM CARTUJA	Camino	Polígono 23 Parcela 9005	Asfaltado	10.755,00	1271,58	8,46	1,00 €
5333	46206A023090080000MR	CM BARRANCO	Camino	Polígono 23 Parcela 9008	Zahorra	196,00	74,37	2,64	1,00 €
5334	46206A023090100000MK	CM BARRANCO	Camino	Polígono 23 Parcela 9010	Zahorra	2.761,00	558,58	4,94	1,00 €
5335	46206A023090110000MR	Camino	Camino	Polígono 23 Parcela 9011	Zahorra	1.375,00	349,03	3,94	1,00 €
5336	46206A023090120000MD	Camino	Camino	Polígono 23 Parcela 9012	Zahorra	901,00	224,56	4,01	1,00 €
5337	46206A023090130000MX	Camino	Camino	Polígono 23 Parcela 9013	Zahorra	1.079,00	288,57	3,74	1,00 €
5341	46206A023090230000MH	Camino	Camino	Polígono 23 Parcela 9023	Zahorra	2.062,00	508,44	4,06	1,00 €
5342	46206A023090240000MW	Camino	Camino	Polígono 23 Parcela 9024	Zahorra	236,00	71,04	3,32	1,00 €
5343	46206A023090260000MB	CM VIEJO SAGUNTO	Camino	Polígono 23 Parcela 9026	Asfaltado	3.506,00	591,51	5,93	1,00 €
5344	46206A023090280000MG	Camino	Camino	Polígono 23 Parcela 9028	Zahorra	2.898,00	981,88	2,95	1,00 €
5345	46206A023090290000MQ	Camino	Camino	Polígono 23 Parcela 9029	Asfaltado	582,00	284	2,05	1,00 €
5346	46206A024090070000MP	CM MAIMONA	Camino	Polígono 24 Parcela 9007	Zahorra	1.891,00	1002,25	1,89	1,00 €
5347	46206A024090080000ML	Camino	Camino	Polígono 24 Parcela 9008	Zahorra	293,00	165,8	1,77	1,00 €
5348	46206A024090090000MT	Camino	Camino	Polígono 24 Parcela 9009	Zahorra	1.211,00	341	3,55	1,00 €
5349	46206A024090170000MR	Camino	Camino	Polígono 24 Parcela 9017	Zahorra	2.729,00	696,16	3,92	1,00 €
5350	46206A024090200000MR	Camino	Camino	Polígono 24 Parcela 9020	Zahorra	1.829,00	455,03	4,02	1,00 €



Nº Inv.	Referencia Catastral	Nombre del bien	Tipo	Situación	Características y estado	Superficie (m2)	Longitud (m)	Anchura (m)	Valor en Venta (€)
5352	46206A024090230000MI	Camino	Camino	Polígono 24 Parcela 9023	Zahorra	228,00	57,35	3,98	1,00 €
5353	46206A024090250000ME	CM VIEJO SAGUNTO	Camino	Polígono 24 Parcela 9025	Asfaltado	2.777,00	554,94	5,00	1,00 €
5354	46206A025090090000MB	CM RAFELBUÑOL PUÇOL	Camino	Polígono 25 Parcela 9009	Asfaltado	2.857,00	764,18	3,74	1,00 €
5355	46206A025090110000MA	CM MAS NOU	Camino	Polígono 25 Parcela 9011	Zahorra	3.575,00	1287,77	2,78	1,00 €
5356	46206A025090120000MB	CM DE LA CARTUJA	Camino	Polígono 25 Parcela 9012	Asfaltado	6.367,00	723,82	8,80	1,00 €
5357	46206A025090140000MG	Camino	Camino	Polígono 25 Parcela 9014	Zahorra	1.320,00	245,4	5,38	1,00 €
5358	46206A025090170000ML	CM BARRANCO	Camino	Polígono 25 Parcela 9017	Zahorra	4.275,00	683,32	6,26	1,00 €
5359	46206A025090190000MF	Camino	Camino	Polígono 25 Parcela 9019	Zahorra	4.008,00	736,68	5,44	1,00 €
5360	46206A025090250000MK	Camino	Camino	Polígono 25 Parcela 9025	Zahorra	554,00	276,75	2,00	1,00 €
5362	46206A026090200000MA	CM SIERRA LARGA	Camino	Polígono 26 Parcela 9020	Asfaltado	2.823,00	936,32	3,01	1,00 €
5363	46206A026090210000MB	CM ALCHUP SEL	Camino	Polígono 26 Parcela 9021	Asfaltado	4.492,00	1085,02	4,14	1,00 €
5364	46206A026090220000MY	CM DE LA CARTUJA	Camino	Polígono 26 Parcela 9022	Asfaltado	2.604,00	604,34	4,31	1,00 €
5365	46206A026090230000MG	Camino	Camino	Polígono 26 Parcela 9023	Zahorra	5.381,00	986,88	5,45	1,00 €
5366	46206A026090240000MQ	Camino	Camino	Polígono 26 Parcela 9024	Asfaltado	2.539,00	366,33	6,93	1,00 €
5367	46206A026090250000MP	CM ALCHUP SEL	Camino	Polígono 26 Parcela 9025	Zahorra	941,00	284,92	3,30	1,00 €
5368	46206A026090260000ML	CM RAFELBUÑOL PUÇOL	Camino	Polígono 26 Parcela 9026	Asfaltado	2.844,00	778,46	3,65	1,00 €
5369	46206A026090270000MT	Camino	Camino	Polígono 26 Parcela 9027	Zahorra	1.596,00	325,77	4,90	1,00 €
5371	46206A026090290000MM	Camino	Camino	Polígono 26 Parcela 9029	Zahorra	644,00	155,57	4,14	1,00 €
5372	46206A026090300000MT	Camino	Camino	Polígono 26 Parcela 9030	Zahorra	819,00	204,36	4,01	1,00 €
5373	46206A027090150000MI	Camino	Camino	Polígono 27 Parcela 9015	Zahorra	835,00	160,41	5,21	1,00 €
5374	46206A027090160000MJ	CM COLMENAR	Camino	Polígono 27 Parcela 9016	Zahorra	3.265,00	1162,81	2,81	1,00 €
5375	46206A027090170000ME	CM RAFELBUÑOL COLMENAR	Camino	Polígono 27 Parcela 9017	Asfaltado	549,00	138	3,98	1,00 €
5377	46206A027090220000MZ	Camino	Camino	Polígono 27 Parcela 9022	Zahorra	3.052,00	525,79	5,80	1,00 €
5378	46206A027090230000MU	Camino	Camino	Polígono 27 Parcela 9023	Zahorra	581,00	158,04	3,68	1,00 €
5379	46206A027090250000MW	Camino	Camino	Polígono 27 Parcela 9025	Zahorra	1.495,00	366,4	4,08	1,00 €
5380	46206A027090260000MA	Camino	Camino	Polígono 27 Parcela 9026	Zahorra	615,00	175,08	3,51	1,00 €



Nº Inv.	Referencia Catastral	Nombre del bien	Tipo	Situación	Características y estado	Superficie (m2)	Longitud (m)	Anchura (m)	Valor en Venta (€)
5381	46206A027090270000MB	Camino	Camino	Polígono 27 Parcela 9027	Zahorra	536,00	142,56	3,76	1,00 €
5382	46206A027090280000MY	CM MAIMONA	Camino	Polígono 27 Parcela 9028	Zahorra	3.851,00	1400	2,75	1,00 €
5383	46206A027090290000MG	Camino	Camino	Polígono 27 Parcela 9029	Zahorra	1.007,00	368,41	2,73	1,00 €
5384	46206A027090300000MB	Camino	Camino	Polígono 27 Parcela 9030	Zahorra	644,00	213,71	3,01	1,00 €
5385	46206A027090310000MY	Camino	Camino	Polígono 27 Parcela 9031	Zahorra	962,00	269,38	3,57	1,00 €
5386	46206A027090340000MP	Camino	Camino	Polígono 27 Parcela 9034	Zahorra	862,00	258,61	3,33	1,00 €
5387	46206A027090350000ML	Camino	Camino	Polígono 27 Parcela 9035	Zahorra	1.213,00	383,53	3,16	1,00 €
5388	46206A027090360000MT	Camino	Camino	Polígono 27 Parcela 9036	Zahorra	836,00	293,09	2,85	1,00 €
5389	46206A027090370000MF	Camino	Camino	Polígono 27 Parcela 9037	Zahorra	1.246,00	326,66	3,81	1,00 €
5390	46206A027090430000MK	Camino	Camino	Polígono 27 Parcela 9043	Zahorra	282,00	92,92	3,03	1,00 €
5391	46206A027090480000MJ	Camino	Camino	Polígono 27 Parcela 9048	Zahorra	1.120,00	279,63	4,01	1,00 €
5392	46206A027090490000ME	Camino	Camino	Polígono 27 Parcela 9049	Zahorra	441,00	108,15	4,08	1,00 €
5393	46206A027090500000MI	Camino	Camino	Polígono 27 Parcela 9050	Zahorra	1.746,00	486,32	3,59	1,00 €
5395	46206A027090530000MS	Camino	Camino	Polígono 27 Parcela 9053	Zahorra	1.535,00	359,45	4,27	1,00 €
5396	46206A027090540000MZ	Camino	Camino	Polígono 27 Parcela 9054	Zahorra	330,00	82,82	3,98	1,00 €
5397	46206A027090550000MU	Camino	Camino	Polígono 27 Parcela 9055	Zahorra	395,00	99,02	3,99	1,00 €
5398	46206A027090560000MH	Camino	Camino	Polígono 27 Parcela 9056	Zahorra	1.452,00	344,58	4,21	1,00 €
5400	46206A028090040000MB	Camino	Camino	Polígono 28 Parcela 9004	Zahorra	306,00	117,92	2,59	1,00 €
5401	46206A028090080000MP	CM RAFELBUÑOL PUÇOL	Camino	Polígono 28 Parcela 9008	Zahorra	2.974,00	971,7	3,06	1,00 €
5402	46206A028090090000ML	Camino	Camino	Polígono 28 Parcela 9009	Zahorra	2.527,00	403,51	6,26	1,00 €
5403	46206A028090100000MQ	CM COLMENAR	Camino	Polígono 28 Parcela 9010	Zahorra	1.748,00	674,88	2,59	1,00 €
5404	46206A028090110000MP	CM RAFELBUÑOL MAS POLLANCAR	Camino	Polígono 28 Parcela 9011	Zahorra	4.729,00	827,56	5,71	1,00 €
5405	46206A028090120000ML	Camino	Camino	Polígono 28 Parcela 9012	Zahorra	751,00	205,55	3,65	1,00 €
5406	46206A028090130000MT	Camino	Camino	Polígono 28 Parcela 9013	Zahorra	722,00	204,68	3,53	1,00 €
5407	46206A028090140000MF	Camino	Camino	Polígono 28 Parcela 9014	Zahorra	501,00	131,66	3,81	1,00 €
5408	46206A028090150000MM	Camino	Camino	Polígono 28 Parcela 9015	Zahorra	559,00	179,58	3,11	1,00 €



Nº Inv.	Referencia Catastral	Nombre del bien	Tipo	Situación	Características y estado	Superficie (m2)	Longitud (m)	Anchura (m)	Valor en Venta (€)
5409	46206A028090160000MO	Camino	Camino	Polígono 28 Parcela 9016	Zahorra	1.057,00	356,22	2,97	1,00 €
5411	46206A028090180000MR	Camino	Camino	Polígono 28 Parcela 9018	Zahorra	1.109,00	319,44	3,47	1,00 €
5413	46206A028090230000MX	CM COLMENAR	Camino	Polígono 28 Parcela 9023	Zahorra	1.394,00	507,94	2,74	1,00 €
5414	46206A029090060000MU	CORDEL CALDERONA	Camino	Polígono 29 Parcela 9006	Asfaltado	389,00	139,62	2,79	1,00 €
5415	46206A029090070000MH	VEREDA LIRIA	Camino	Polígono 29 Parcela 9007	Asfaltado	9.790,00	1738,34	5,63	1,00 €
5416	46206A029090080000MW	CM CARTUJA	Camino	Polígono 29 Parcela 9008	Asfaltado	6.766,00	1675,37	4,04	1,00 €
5417	46206A029090090000MA	Camino	Camino	Polígono 29 Parcela 9009	Zahorra	622,00	176,87	3,52	1,00 €
5418	46206A029090100000MH	Camino	Camino	Polígono 29 Parcela 9010	Zahorra	2.051,00	411,74	4,98	1,00 €
5419	46206A029090110000MW	Camino	Camino	Polígono 29 Parcela 9011	Zahorra	713,00	109,85	6,49	1,00 €
5420	46206A029090120000MA	CM RAFELBUÑOL PUÇOL	Camino	Polígono 29 Parcela 9012	Zahorra	2.781,00	925,14	3,01	1,00 €
5421	46206A029090130000MB	Camino	Camino	Polígono 29 Parcela 9013	Zahorra	711,00	169,95	4,18	1,00 €
5422	46206A029090140000MY	Camino	Camino	Polígono 29 Parcela 9014	Zahorra	476,00	105,88	4,50	1,00 €
5423	46206A029090150000MG	CM RAFELBUÑOL PUÇOL	Camino	Polígono 29 Parcela 9015	Asfaltado	579,00	132,52	4,37	1,00 €
5425	46206A030090020000MP	CM CALDERONA	Camino	Polígono 30 Parcela 9002	Zahorra	1.082,00	323,28	3,35	1,00 €
5426	46206A030090030000ML	CM CALDERONA	Camino	Polígono 30 Parcela 9003	Zahorra	497,00	186,11	2,67	1,00 €
5427	46206A030090050000MF	CM DE LA CARTUJA	Camino	Polígono 30 Parcela 9005	Asfaltado	3.883,00	1162,44	3,34	1,00 €
5428	46206A030090060000MM	CM SIERRA LARGA	Camino	Polígono 30 Parcela 9006	Asfaltado	2.303,00	793,53	2,90	1,00 €
5429	46206A030090070000MO	Camino	Camino	Polígono 30 Parcela 9007	Zahorra	2.597,00	647,08	4,01	1,00 €
5430	46206A031090150000MM	CM CALDERONA	Camino	Polígono 31 Parcela 9015	Asfaltado y zahorra	5.094,00	1367	3,73	1,00 €
5431	46206A031090160000MO	VEREDA LIRIA	Camino	Polígono 31 Parcela 9016	Asfaltado	8.769,00	1935,32	4,53	1,00 €
5432	46206A031090170000MK	CM CABES BORT	Camino	Polígono 31 Parcela 9017	Zahorra	4.903,00	1508,28	3,25	1,00 €
5433	46206A031090180000MR	Camino	Camino	Polígono 31 Parcela 9018	Zahorra	1.663,00	344,29	4,83	1,00 €
5434	46206A031090190000MD	Camino	Camino	Polígono 31 Parcela 9019	Zahorra	619,00	157	3,94	1,00 €
5435	46206A031090200000MK	Camino	Camino	Polígono 31 Parcela 9020	Zahorra	566,00	120,76	4,69	1,00 €
5436	46206A031090210000MR	Camino	Camino	Polígono 31 Parcela 9021	Zahorra	1.302,00	294,47	4,42	1,00 €
5438	46206A031090230000MX	Camino	Camino	Polígono 31 Parcela 9023	Asfaltado	5.478,00	1134,13	4,83	1,00 €



Nº Inv.	Referencia Catastral	Nombre del bien	Tipo	Situación	Características y estado	Superficie (m2)	Longitud (m)	Anchura (m)	Valor en Venta (€)
5440	46206A031090250000MJ	Camino	Camino	Polígono 31 Parcela 9025	Zahorra	3.753,00	604,69	6,21	1,00 €
5441	46206A031090260000ME	Camino	Camino	Polígono 31 Parcela 9026	Zahorra	2.537,00	605,45	4,19	1,00 €
5443	46206A031090280000MZ	Camino	Camino	Polígono 31 Parcela 9028	Zahorra	951,00	177,65	5,35	1,00 €
5444	46206A031090290000MU	Camino	Camino	Polígono 31 Parcela 9029	Zahorra	735,00	178,16	4,13	1,00 €
5445	46206A031090300000MS	Camino	Camino	Polígono 31 Parcela 9030	Zahorra	711,00	177,32	4,01	1,00 €
5446	46206A031090310000MZ	Camino	Camino	Polígono 31 Parcela 9031	Zahorra	1.313,00	253,48	5,18	1,00 €
5447	46206A031090320000MU	Camino	Camino	Polígono 31 Parcela 9032	Zahorra	287,00	77,7	3,69	1,00 €
5449	46206A032090090000MA	CM CALDERONA	Camino	Polígono 32 Parcela 9009	Zahorra	3.116,00	956,67	3,26	1,00 €
5450	46206A032090100000MH	CM CABES BORT	Camino	Polígono 32 Parcela 9010	Zahorra	4.628,00	1505,48	3,07	1,00 €
5451	46206A032090110000MW	Camino	Camino	Polígono 32 Parcela 9011	Zahorra	818,00	186,32	4,39	1,00 €
5452	46206A032090120000MA	CM LLOMERA POBLE	Camino	Polígono 32 Parcela 9012	Asfaltado	5.124,00	1234,36	4,15	1,00 €
5453	46206A032090130000MB	Camino	Camino	Polígono 32 Parcela 9013	Zahorra	6.429,00	1302,22	4,94	1,00 €
5454	46206A032090140000MY	Camino	Camino	Polígono 32 Parcela 9014	Zahorra	2.282,00	446,76	5,11	1,00 €
5455	46206A032090150000MG	Camino	Camino	Polígono 32 Parcela 9015	Zahorra	898,00	206,29	4,35	1,00 €
5456	46206A032090160000MQ	Camino	Camino	Polígono 32 Parcela 9016	Zahorra	912,00	203,26	4,49	1,00 €
5457	46206A032090170000MP	Camino	Camino	Polígono 32 Parcela 9017	Zahorra	2.554,00	433,34	5,89	1,00 €
5458	46206A032090180000ML	Camino	Camino	Polígono 32 Parcela 9018	Zahorra	710,00	168,86	4,20	1,00 €
5459	46206A032090200000MP	Camino	Camino	Polígono 32 Parcela 9020	Zahorra	693,00	163,8	4,23	1,00 €

Resumen por Cuenta PGCP = 2010 (299 registros)

Sumas:	693.906,00	170.486,23	299,00 €
		Anchura media:	4,19

Número total de Otros Bienes Inmuebles Rústicos: **453 Registros**

Valor total de Otros Bienes Inmuebles Rústicos: **453,00 €**



Epígrafe 1º
Bienes Inmuebles

(Fichas de otros bienes Rústicos
Páginas 1 a 170)



Ayuntamiento de El Puig

Inventario de Bienes al 31 de Diciembre de 2010

Bienes Inmuebles (Epigrafe 1º)

Fichas de Viales y otros Bienes Rústicos

Nº. Inv.: **5001** Nombre de la Finca: **CM CABES BORT** Estado: **ALTA**

Naturaleza: **Rústica** Tipo: **Camino** Referencia Catastral: **46206A001090030000MK** Situación: Polígono 1 Parcela 9003

Linderos: Ved plano catastral incluido

Dominio: Uso Público

Cuenta del PGCP: 2010

Superficie (m2): 821,00

Longitud (m): 230,69

Anchura (m): 3,56

Característica del estado de conservación:

Asfaltado

Valor en Venta: **1,00 €**

Observaciones:

Empty box for observations.

Fecha de realización Inventario: 31/12/2010

Fecha de Alta en Inventario: 28/09/2010

GOBIERNO DE ESPAÑA MINISTERIO DE ECONOMÍA Y HACIENDA SECRETARÍA DE ESTADO DE HACIENDA Y PRESUPUESTOS SECRETARÍA GENERAL DE HACIENDA DIRECCIÓN GENERAL DEL CATASTRO Sede Electrónica del Catastro

REFERENCIA CATASTRAL DEL INMUEBLE
46206A001090030000MK

DATOS DEL INMUEBLE

LOCALIZACIÓN:
Polígono 1 Parcela 9003
CM CABES BORT. PUIG [VALENCIA]

USO LOCAL PRINCIPAL:
Agrario [Vía de comunicación de dominio público 00] AÑO CONSTRUCCIÓN:

COEFICIENTE DE PARTICIPACIÓN: 100,000000 SUPERFICIE CONSTRUIDA (m²): --

DATOS DE LA FINCA A LA QUE PERTENECE EL INMUEBLE

SITUACIÓN:
Polígono 1 Parcela 9003
CM CABES BORT. PUIG [VALENCIA]

SUPERFICIE CONSTRUIDA (m²): -- SUPERFICIE SUELO (m²): 821 TIPO DE FINCA: Suelo sin edificar

CONSULTA DESCRIPTIVA Y GRÁFICA DE DATOS CATASTRALES BIENES INMUEBLES DE NATURALEZA RÚSTICA
Municipio de PUIG Provincia de VALENCIA
INFORMACIÓN GRÁFICA E: 1/2000

Este documento no es una certificación catastral, pero sus datos pueden ser verificados a través del "Acceso a datos catastrales no protegidos" de la SEC.

Martes, 21 de Septiembre de 2010

725,900 Coordenadas UTM, en metros.
 Límite de Manzana
 Límite de Parcela
 Límite de Construcciones
 Mobiliario y aceras
 Límite zona verde
 Hidrografía



Ayuntamiento de El Puig

Inventario de Bienes al 31 de Diciembre de 2010

Bienes Inmuebles (Epigrafe 1º)

Fichas de Viales y otros Bienes Rústicos

Nº. Inv.: **5002** Nombre de la Finca: **CM CABES BORT** Estado: **ALTA**

Naturaleza: **Rústica** Tipo: **Camino** Referencia Catastral: **46206A001090040000MR** Situación: Polígono 1 Parcela 9004

Linderos: Ved plano catastral incluido

Dominio: Uso Público Cuenta del PGCP: 2010

Superficie (m2):	1.761,00
Longitud (m):	641,46
Anchura (m):	2,75

Característica del estado de conservación:


Asfaltado

Valor en Venta: **1,00 €**

Observaciones:

Fecha de realización Inventario: **31/12/2010**

Fecha de Alta en Inventario: **28/09/2010**



REFERENCIA CATASTRAL DEL INMUEBLE
46206A001090040000MR

DATOS DEL INMUEBLE

LOCALIZACIÓN:
Polígono 1 Parcela 9004
CM CABES BORT. PUIG [VALENCIA]

USO LOCAL PRINCIPAL:
Agrario [Vía de comunicación de dominio público 00] AÑO CONSTRUCCIÓN: []

COEFICIENTE DE PARTICIPACIÓN: 100,00000 SUPERFICIE CONSTRUIDA (m²): **

DATOS DE LA FINCA A LA QUE PERTENECE EL INMUEBLE

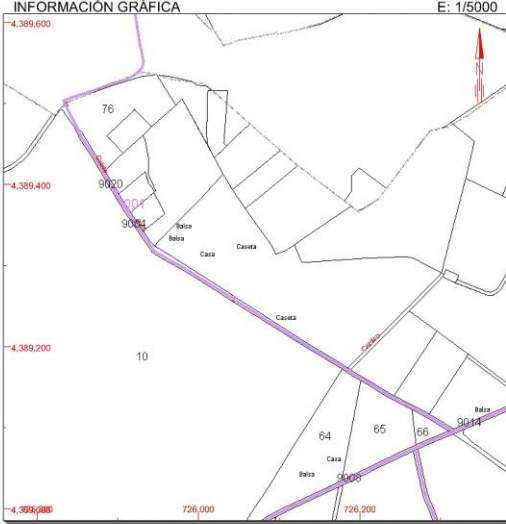
SITUACIÓN:
Polígono 1 Parcela 9004
CM CABES BORT. PUIG [VALENCIA]

SUPERFICIE CONSTRUIDA (m²): ** SUPERFICIE SUELO (m²): 1.761 TIPO DE FINCA: Suelo sin edificar

CONSULTA DESCRIPTIVA Y GRÁFICA DE DATOS CATASTRALES BIENES INMUEBLES DE NATURALEZA RÚSTICA

Municipio de PUIG Provincia de VALENCIA

E: 1/5000



Este documento no es una certificación catastral, pero sus datos pueden ser verificados a través del "Acceso a datos catastrales no protegidos" de la SEC.

Martes , 21 de Septiembre de 2010

726,200 Coordenadas UTM, en metros.
 - Límite de Manzana
 - Límite de Parcela
 - Límite de Construcciones
 - Mobiliario y aceras
 - Límite zona verde
 - Hidrografía



Ayuntamiento de El Puig

Inventario de Bienes al 31 de Diciembre de 2010

Bienes Inmuebles (Epigrafe 1º)

Fichas de Viales y otros Bienes Rústicos

Nº. Inv.: **5003** Nombre de la Finca: **Camino** Estado: **ALTA**

Naturaleza: **Rústica** Tipo: **Camino** Referencia Catastral: **46206A001090050000MD** Situación: Polígono 1 Parcela 9005

Linderos: Ved plano catastral incluido

Dominio: Uso Público Cuenta del PGCP: 2010

Superficie (m2):	1.469,00
Longitud (m):	325,02
Anchura (m):	4,52

Característica del estado de conservación:

Asfaltado

Valor en Venta: **1,00 €**

Observaciones:

Fecha de realización Inventario: **31/12/2010**

Fecha de Alta en Inventario: **28/09/2010**

REFERENCIA CATASTRAL DEL INMUEBLE
46206A001090050000MD

DATOS DEL INMUEBLE

LOCALIZACIÓN:
Polígono 1 Parcela 9005
CAMINO. PUIG [VALENCIA]

USO LOCAL PRINCIPAL:
Agrario [Vía de comunicación de dominio público 00]

AÑO CONSTRUCCIÓN:

COEFICIENTE DE PARTICIPACIÓN: SUPERFICIE CONSTRUIDA (m²):

DATOS DE LA FINCA A LA QUE PERTENECE EL INMUEBLE

SITUACIÓN:
Polígono 1 Parcela 9005
CAMINO. PUIG [VALENCIA]

SUPERFICIE CONSTRUIDA (m²): SUPERFICIE SUELO (m²): TIPO DE FINCA:

CONSULTA DESCRIPTIVA Y GRÁFICA DE DATOS CATASTRALES BIENES INMUEBLES DE NATURALEZA RÚSTICA

Municipio de PUIG Provincia de VALENCIA

INFORMACIÓN GRÁFICA E: 1/3000

Este documento no es una certificación catastral, pero sus datos pueden ser verificados a través del "Acceso a datos catastrales no protegidos" de la SEC.

Martes, 21 de Septiembre de 2010

725,800 Coordenadas UTM, en metros.
 --- Límite de Manzana
 --- Límite de Parcela
 --- Límite de Construcciones
 --- Mobiliario y aceras
 --- Límite zona verde
 --- Hidrografía



Ayuntamiento de El Puig

Inventario de Bienes al 31 de Diciembre de 2010

Bienes Inmuebles (Epigrafe 1º)

Fichas de Viales y otros Bienes Rústicos

Nº. Inv.: **5004** Nombre de la Finca: **CM CORDEL CALDERONA** Estado: **ALTA**

Naturaleza: **Rústica** Tipo: **Camino** Referencia Catastral: **46206A001090080000MJ** Situación: Polígono 1 Parcela 9008

Linderos: Ved plano catastral incluido

Dominio: Uso Público Cuenta del PGCP: 2010

Superficie (m2):	2.924,00
Longitud (m):	1.008,91
Anchura (m):	2,90

Característica del estado de conservación:

Asfaltado

Valor en Venta: **1,00 €**

Observaciones:

Fecha de realización Inventario: **31/12/2010**

Fecha de Alta en Inventario: **28/09/2010**

GOBIERNO DE ESPAÑA MINISTERIO DE ECONOMÍA Y HACIENDA SECRETARÍA DE ESTADO DE HACIENDA Y PRESUPUESTOS SECRETARÍA GENERAL DE HACIENDA DIRECCIÓN GENERAL DEL CATASTRO Sede Electrónica del Catastro

CONSULTA DESCRIPTIVA Y GRÁFICA DE DATOS CATASTRALES BIENES INMUEBLES DE NATURALEZA RÚSTICA

Municipio de PUIG Provincia de VALENCIA

INFORMACIÓN GRÁFICA E: 1/8000

REFERENCIA CATASTRAL DEL INMUEBLE **46206A001090080000MJ**

DATOS DEL INMUEBLE

LOCALIZACIÓN:
Polígono 1 Parcela 9008
CM CORDEL CALDERONA. PUIG [VALENCIA]

USO LOCAL PRINCIPAL:
Agrario [Vía de comunicación de dominio público 00] AÑO CONSTRUCCIÓN:

COEFICIENTE DE PARTICIPACIÓN: 100,000000 SUPERFICIE CONSTRUIDA (m²): --

DATOS DE LA FINCA A LA QUE PERTENECE EL INMUEBLE

SITUACIÓN:
Polígono 1 Parcela 9008
CM CORDEL CALDERONA. PUIG [VALENCIA]

SUPERFICIE CONSTRUIDA (m²): -- SUPERFICIE SUELO (m²): 2.924 TIPO DE FINCA: --

Este documento no es una certificación catastral, pero sus datos pueden ser verificados a través del "Acceso a datos catastrales no protegidos" de la SEC.

Martes, 21 de Septiembre de 2010

726,000 Coordenadas UTM, en metros.
 --- Límite de Manzana
 --- Límite de Parcela
 --- Límite de Construcciones
 --- Mobiliario y aceras
 --- Límite zona verde
 --- Hidrografía



Ayuntamiento de El Puig

Inventario de Bienes al 31 de Diciembre de 2010

Bienes Inmuebles (Epigrafe 1º)

Fichas de Viales y otros Bienes Rústicos

Nº. Inv.: **5005** Nombre de la Finca: **CM LLOMERA POBLE** Estado: **ALTA**

Naturaleza: **Rústica** Tipo: **Camino** Referencia Catastral: **46206A001090090000ME** Situación: Polígono 1 Parcela 9009

Linderos: Ved plano catastral incluido

Dominio: Uso Público

Cuenta del PGCP: **2000**

Superficie (m2): 396,00

Longitud (m): 81,70

Anchura (m): 4,85

Característica del estado de conservación:

Tierra natural

Valor en Venta: **1,00 €**

Observaciones:

Empty box for observations.

Fecha de realización Inventario: **31/12/2010**

Fecha de Alta en Inventario: **28/09/2010**

GOBIERNO DE ESPAÑA, MINISTERIO DE ECONOMÍA Y HACIENDA, SECRETARÍA DE ESTADO DE HACIENDA Y PRESUPUESTOS, SECRETARÍA GENERAL DE HACIENDA, DIRECCIÓN GENERAL DEL CATASTRO, Sede Electrónica del Catastro

REFERENCIA CATASTRAL DEL INMUEBLE
46206A001090090000ME

DATOS DEL INMUEBLE

LOCALIZACIÓN:
Polígono 1 Parcela 9009
CM LLOMERA POBLE. PUIG [VALENCIA]

USO LOCAL PRINCIPAL:
Agrario [Vía de comunicación de dominio público 00] AÑO CONSTRUCCIÓN: []

COEFICIENTE DE PARTICIPACIÓN: 100,000000 SUPERFICIE CONSTRUIDA (m²): []

DATOS DE LA FINCA A LA QUE PERTENECE EL INMUEBLE

SITUACIÓN:
Polígono 1 Parcela 9009
CM LLOMERA POBLE. PUIG [VALENCIA]

SUPERFICIE CONSTRUIDA (m²): [] SUPERFICIE SUELO (m²): 396 TIPO DE FINCA: []

CONSULTA DESCRIPTIVA Y GRÁFICA DE DATOS CATASTRALES BIENES INMUEBLES DE NATURALEZA RÚSTICA
Municipio de PUIG Provincia de VALENCIA
INFORMACIÓN GRÁFICA E: 1/2000

Este documento no es una certificación catastral, pero sus datos pueden ser verificados a través del "Acceso a datos catastrales no protegidos" de la SEC.

Martes, 21 de Septiembre de 2010

725,600 Coordenadas UTM, en metros.
 --- Límite de Manzana
 --- Límite de Parcela
 --- Límite de Construcciones
 --- Mobiliario y aceras
 --- Límite zona verde
 --- Hidrografía



Ayuntamiento de El Puig

Inventario de Bienes al 31 de Diciembre de 2010

Bienes Inmuebles (Epigrafe 1º)

Fichas de Viales y otros Bienes Rústicos

Nº. Inv.: **5006** Nombre de la Finca: **CORDEL CALDERONA** Estado: **ALTA**

Naturaleza: **Rústica** Tipo: **Camino** Referencia Catastral: **46206A002090140000MD** Situación: Polígono 2 Parcela 9014

Linderos: Ved plano catastral incluido

Dominio: Uso Público Cuenta del PGCP: 2010

Superficie (m2):	4.034,00
Longitud (m):	1.406,79
Anchura (m):	2,87

Característica del estado de conservación:


Asfaltado

Valor en Venta: **1,00 €**

Observaciones:

Fecha de realización Inventario: **31/12/2010**

Fecha de Alta en Inventario: **28/09/2010**



REFERENCIA CATASTRAL DEL INMUEBLE
46206A002090140000MD

DATOS DEL INMUEBLE

LOCALIZACIÓN:
Polígono 2 Parcela 9014
CORDEL CALDERONA, PUIG [VALENCIA]

USO LOCAL PRINCIPAL:
Agrario [Vía de comunicación de dominio público 00] AÑO CONSTRUCCIÓN:

COEFICIENTE DE PARTICIPACIÓN: SUPERFICIE CONSTRUIDA (m²):

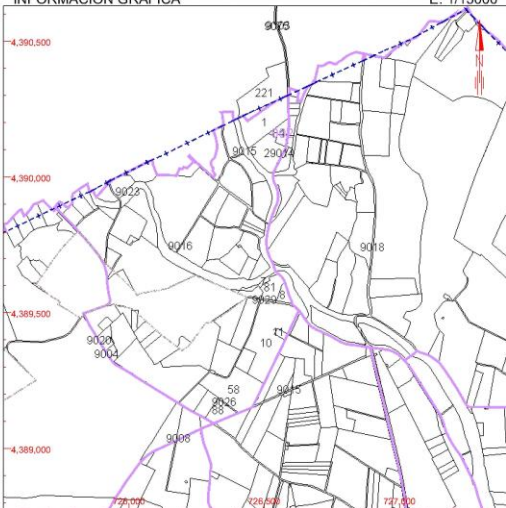
DATOS DE LA FINCA A LA QUE PERTENECE EL INMUEBLE

SITUACIÓN:
Polígono 2 Parcela 9014
CORDEL CALDERONA, PUIG [VALENCIA]

SUPERFICIE CONSTRUIDA (m²): SUPERFICIE SUELO (m²): TIPO DE FINCA:

CONSULTA DESCRIPTIVA Y GRÁFICA DE DATOS CATASTRALES
BIENES INMUEBLES DE NATURALEZA RÚSTICA
Municipio de PUIG Provincia de VALENCIA

INFORMACIÓN GRÁFICA E: 1/15000



Este documento no es una certificación catastral, pero sus datos pueden ser verificados a través del "Acceso a datos catastrales no protegidos" de la SEC.

Martes , 21 de Septiembre de 2010

727,000 Coordenadas UTM, en metros.
 - Límite de Manzana
 - Límite de Parcela
 - Límite de Construcciones
 - Mobiliario y aceras
 - Límite zona verde
 - Hidrografía



Ayuntamiento de El Puig

Inventario de Bienes al 31 de Diciembre de 2010

Bienes Inmuebles (Epigrafe 1º)

Fichas de Viales y otros Bienes Rústicos

Nº. Inv.: **5007** Nombre de la Finca: **CM AGUA AMARGA** Estado: **ALTA**

Naturaleza: **Rústica** Tipo: **Camino** Referencia Catastral: **46206A002090160000MI** Situación: Polígono 2 Parcela 9016

Linderos: Ved plano catastral incluido

Dominio: Uso Público Cuenta del PGCP: 2010

Superficie (m2):	7.502,00
Longitud (m):	1.554,40
Anchura (m):	4,83

Característica del estado de conservación:

Asfaltado

Valor en Venta: **1,00 €**

Observaciones:

Fecha de realización Inventario: **31/12/2010**

Fecha de Alta en Inventario: **28/09/2010**

GOBIERNO DE ESPAÑA MINISTERIO DE ECONOMÍA Y HACIENDA SECRETARÍA DE ESTADO DE HACIENDA Y PRESUPUESTOS SECRETARÍA GENERAL DE HACIENDA DIRECCIÓN GENERAL DEL CATASTRO Sede Electrónica del Catastro

CONSULTA DESCRIPTIVA Y GRÁFICA DE DATOS CATASTRALES BIENES INMUEBLES DE NATURALEZA RÚSTICA

Municipio de PUIG Provincia de VALENCIA

INFORMACIÓN GRÁFICA E: 1/5000

REFERENCIA CATASTRAL DEL INMUEBLE **46206A002090160000MI**

DATOS DEL INMUEBLE

LOCALIZACIÓN:
Polígono 2 Parcela 9016
CM AGUA AMARGA, PUIG [VALENCIA]

USO LOCAL PRINCIPAL:
Agrario [Vía de comunicación de dominio público 00] AÑO CONSTRUCCIÓN:

COEFICIENTE DE PARTICIPACIÓN: **100,000000** SUPERFICIE CONSTRUÍDA (m²):

DATOS DE LA FINCA A LA QUE PERTENECE EL INMUEBLE

SITUACIÓN:
Polígono 2 Parcela 9016
CM AGUA AMARGA, PUIG [VALENCIA]

SUPERFICIE CONSTRUÍDA (m²): **--** SUPERFICIE SUELO (m²): **7.502** TIPO DE FINCA: **--**

Este documento no es una certificación catastral, pero sus datos pueden ser verificados a través del "Acceso a datos catastrales no protegidos" de la SEC.

Martes, 21 de Septiembre de 2010

726,600 Coordenadas UTM, en metros.
 Límite de Manzana
 Límite de Parcela
 Límite de Construcciones
 Mobiliario y aceras
 Límite zona verde
 Hidrografía



Ayuntamiento de El Puig

Inventario de Bienes al 31 de Diciembre de 2010

Bienes Inmuebles (Epigrafe 1º)

Fichas de Viales y otros Bienes Rústicos

Nº. Inv.: **5008**

Nombre de la Finca: **Camino**

Estado: **ALTA**

Naturaleza: **Rústica**

Tipo: **Camino**

Referencia Catastral: **46206A002090170000MJ**

Situación: **Polígono 2 Parcela 9017**

Linderos: Ved plano catastral incluido

Dominio: **Uso Público**

Cuenta del PGCP: **2010**

Superficie (m2): 1.479,00

Longitud (m): 324,00

Anchura (m): 4,56

Característica del estado de conservación:

Asfaltado

Valor en Venta: **1,00 €**

Observaciones:

GOBIERNO DE ESPAÑA | MINISTERIO DE ECONOMÍA Y HACIENDA | SECRETARÍA DE ESTADO DE HACIENDA Y PRESUPUESTOS | SECRETARÍA GENERAL DE HACIENDA | DIRECCIÓN GENERAL DEL CATASTRO | Sede Electrónica del Catastro

CONSULTA DESCRIPTIVA Y GRÁFICA DE DATOS CATASTRALES BIENES INMUEBLES DE NATURALEZA RÚSTICA

Municipio de PUIG Provincia de VALENCIA

INFORMACIÓN GRÁFICA E: 1/2000

REFERENCIA CATASTRAL DEL INMUEBLE: **46206A002090180000ME**

DATOS DEL INMUEBLE

LOCALIZACIÓN: Polígono 2 Parcela 9018
CAMINO. PUIG [VALENCIA]

USO LOCAL PRINCIPAL: Agrario [Vía de comunicación de dominio público 00] AÑO CONSTRUCCIÓN: --

CODIFICANTE DE PARTICIPACIÓN: 100,000000 SUPERFICIE CONSTRUÍDA (m²): --

DATOS DE LA FINCA A LA QUE PERTENECE EL INMUEBLE

SITUACIÓN: Polígono 2 Parcela 9018
CAMINO. PUIG [VALENCIA]

SUPERFICIE CONSTRUÍDA (m²): -- SUPERFICIE SUELO (m²): 509 TIPO DE FINCA: --

Este documento no es una certificación catastral, pero sus datos pueden ser verificados a través del "Acceso a datos catastrales no protegidos" de la SEC.

Martes, 21 de Septiembre de 2010

725,900 Coordenadas UTM, en metros.
 --- Límite de Manzana
 --- Límite de Parcela
 --- Límite de Construcciones
 --- Mobiliario y aceras
 --- Límite zona verde
 --- Hidrografía

Fecha de realización Inventario: **31/12/2010**

Fecha de Alta en Inventario: **28/09/2010**



Ayuntamiento de El Puig

Inventario de Bienes al 31 de Diciembre de 2010

Bienes Inmuebles (Epigrafe 1º)

Fichas de Viales y otros Bienes Rústicos

Nº. Inv.: **5009** Nombre de la Finca: **Camino** Estado: **ALTA**

Naturaleza: **Rústica** Tipo: **Camino** Referencia Catastral: **46206A002090180000ME** Situación: Polígono 2 Parcela 9018

Linderos: Ved plano catastral incluido

Dominio: Uso Público

Cuenta del PGCP: **2000**

Superficie (m2): 509,00

Longitud (m): 111,56

Anchura (m): 4,56

Característica del estado de conservación:

Tierra natural

Valor en Venta: **1,00 €**

Observaciones:

Empty box for observations.

Fecha de realización Inventario: **31/12/2010**

Fecha de Alta en Inventario: **28/09/2010**

GOBIERNO DE ESPAÑA MINISTERIO DE ECONOMÍA Y HACIENDA SECRETARÍA DE ESTADO DE HACIENDA Y PRESUPUESTOS SECRETARÍA GENERAL DE HACIENDA DIRECCIÓN GENERAL DEL CATASTRO Sede Electrónica del Catastro

REFERENCIA CATASTRAL DEL INMUEBLE
46206A002090180000ME

DATOS DEL INMUEBLE

LOCALIZACIÓN:
Polígono 2 Parcela 9018
CAMINO. PUIG [VALENCIA]

USO LOCAL PRINCIPAL:
Agrario [Vía de comunicación de dominio público 00] AÑO CONSTRUCCIÓN: []

COEFICIENTE DE PARTICIPACIÓN: 100,000000 SUPERFICIE CONSTRUIDA (m²): []

DATOS DE LA FINCA A LA QUE PERTENECE EL INMUEBLE

SITUACIÓN:
Polígono 2 Parcela 9018
CAMINO. PUIG [VALENCIA]

SUPERFICIE CONSTRUIDA (m²): [] SUPERFICIE SUELO (m²): 509 TIPO DE FINCA: []

CONSULTA DESCRIPTIVA Y GRÁFICA DE DATOS CATASTRALES BIENES INMUEBLES DE NATURALEZA RÚSTICA
Municipio de PUIG Provincia de VALENCIA
INFORMACIÓN GRÁFICA E: 1/2000

Este documento no es una certificación catastral, pero sus datos pueden ser verificados a través del "Acceso a datos catastrales no protegidos" de la SEC.

Martes, 21 de Septiembre de 2010

725,900 Coordenadas UTM, en metros.
 --- Límite de Manzana
 --- Límite de Parcela
 --- Límite de Construcciones
 --- Mobiliario y aceras
 --- Límite zona verde
 --- Hidrografía



Ayuntamiento de El Puig

Inventario de Bienes al 31 de Diciembre de 2010

Bienes Inmuebles (Epigrafe 1º)

Fichas de Viales y otros Bienes Rústicos

Nº. Inv.: **5010** Nombre de la Finca: **CM CABES BORT** Estado: **ALTA**

Naturaleza: **Rústica** Tipo: **Camino** Referencia Catastral: **46206A002090190001QD** Situación: Polígono 2 Parcela 9019

Linderos: Ved plano catastral incluido

Dominio: Uso Público Cuenta del PGCP: 2010

Superficie (m2): 556,00

Longitud (m): 227,84

Anchura (m): 2,44

Característica del estado de conservación:

Asfaltado

Valor en Venta: **1,00 €**

Observaciones:

Empty box for observations.

Fecha de realización Inventario: 31/12/2010

Fecha de Alta en Inventario: 28/09/2010

GOBIERNO DE ESPAÑA MINISTERIO DE ECONOMÍA Y HACIENDA SECRETARÍA DE ESTADO DE HACIENDA Y PRESUPUESTOS SECRETARÍA GENERAL DE HACIENDA DIRECCIÓN GENERAL DEL CATASTRO Sede Electrónica del Catastro

REFERENCIA CATASTRAL DEL INMUEBLE
46206A002090190001QD

DATOS DEL INMUEBLE

LOCALIZACIÓN:
CM CABES BORT 15[B] Polígono 2 Parcela 9019
CM CABES BORT. 46540 PUIG [VALENCIA]

USO LOCAL PRINCIPAL: obras de urbanización y jardinería [Vía de comunicación de dominio público 00] AÑO CONSTRUCCIÓN:

COEFICIENTE DE PARTICIPACIÓN: 100,000000 SUPERFICIE CONSTRUIDA (m²):

DATOS DE LA FINCA A LA QUE PERTENECE EL INMUEBLE

SITUACIÓN:
TR CAIDOS IZQUIERDA Polígono 2 Parcela 9019
CM CABES BORT. PUIG [VALENCIA]

SUPERFICIE CONSTRUIDA (m²): SUPERFICIE SUELO (m²): 556 TIPO DE FINCA: Suelo sin edificar

CONSULTA DESCRIPTIVA Y GRÁFICA DE DATOS CATASTRALES BIENES INMUEBLES DE NATURALEZA URBANA
Municipio de PUIG Provincia de VALENCIA
INFORMACIÓN GRÁFICA E: 1/2000

Este documento no es una certificación catastral, pero sus datos pueden ser verificados a través del "Acceso a datos catastrales no protegidos" de la SEC.

Martes, 21 de Septiembre de 2010

725,900 Coordenadas UTM, en metros.
 Límite de Manzana
 Límite de Parcela
 Límite de Construcciones
 Mobiliario y aceras
 Límite zona verde
 Hidrografía



Ayuntamiento de El Puig

Inventario de Bienes al 31 de Diciembre de 2010

Bienes Inmuebles (Epigrafe 1º)

Fichas de Viales y otros Bienes Rústicos

Nº. Inv.: **5011** Nombre de la Finca: **CM CABES BORT** Estado: **ALTA**

Naturaleza: **Rústica** Tipo: **Camino** Referencia Catastral: **46206A002090200000MJ** Situación: Polígono 2 Parcela 9020

Linderos: Ved plano catastral incluido

Dominio: Uso Público Cuenta del PGCP: 2010

Superficie (m2):	1.812,00
Longitud (m):	605,06
Anchura (m):	2,99

Característica del estado de conservación:

Asfaltado

Valor en Venta: **1,00 €**

Observaciones:

Fecha de realización Inventario: 31/12/2010

Fecha de Alta en Inventario: 28/09/2010

GOBIERNO DE ESPAÑA MINISTERIO DE ECONOMÍA Y HACIENDA SECRETARÍA DE ESTADO DE HACIENDA Y PRESUPUESTOS SECRETARÍA GENERAL DE HACIENDA DIRECCIÓN GENERAL DEL CATASTRO Sede Electrónica del Catastro

REFERENCIA CATASTRAL DEL INMUEBLE
46206A002090200000MJ

DATOS DEL INMUEBLE

LOCALIZACIÓN:
Polígono 2 Parcela 9020
CM CABES BORT. PUIG (VALENCIA)

USO LOCAL PRINCIPAL:
Agrario [Vía de comunicación de dominio público 00] AÑO CONSTRUCCIÓN: --

COEFICIENTE DE PARTICIPACIÓN: 100,000000 SUPERFICIE CONSTRUIDA (m²): --

DATOS DE LA FINCA A LA QUE PERTENECE EL INMUEBLE

SITUACIÓN:
Polígono 2 Parcela 9020
CM CABES BORT. PUIG (VALENCIA)

SUPERFICIE CONSTRUIDA (m²): -- SUPERFICIE SUELO (m²): 1.812 TIPO DE FINCA: --

CONSULTA DESCRIPTIVA Y GRÁFICA DE DATOS CATASTRALES BIENES INMUEBLES DE NATURALEZA RÚSTICA
Municipio de PUIG Provincia de VALENCIA
INFORMACIÓN GRÁFICA E: 1/5000

Este documento no es una certificación catastral, pero sus datos pueden ser verificados a través del "Acceso a datos catastrales no protegidos" de la SEC.

Martes, 21 de Septiembre de 2010

726,200 Coordenadas UTM, en metros.
 --- Límite de Manzana
 --- Límite de Parcela
 --- Límite de Construcciones
 --- Mobiliario y aceras
 --- Límite zona verde
 --- Hidrografía



Ayuntamiento de El Puig

Inventario de Bienes al 31 de Diciembre de 2010

Bienes Inmuebles (Epigrafe 1º)

Fichas de Viales y otros Bienes Rústicos

Nº. Inv.: **5012** Nombre de la Finca: **Camino** Estado: **ALTA**

Naturaleza: **Rústica** Tipo: **Camino** Referencia Catastral: **46206A002090210000ME** Situación: Polígono 2 Parcela 9021

Linderos: Ved plano catastral incluido

Dominio: Uso Público

Cuenta del PGCP: **2000**

Superficie (m2): 290,00

Longitud (m): 63,30

Anchura (m): 4,58

Característica del estado de conservación:

Tierra natural

Valor en Venta: **1,00 €**

Observaciones:

Empty box for observations.

Fecha de realización Inventario: **31/12/2010**

Fecha de Alta en Inventario: **28/09/2010**

GOBIERNO DE ESPAÑA MINISTERIO DE ECONOMÍA Y HACIENDA SECRETARÍA DE ESTADO DE HACIENDA Y PRESUPUESTOS SECRETARÍA GENERAL DE HACIENDA DIRECCIÓN GENERAL DEL CATASTRO Sede Electrónica del Catastro

CONSULTA DESCRIPTIVA Y GRÁFICA DE DATOS CATASTRALES BIENES INMUEBLES DE NATURALEZA RÚSTICA

Municipio de PUIG Provincia de VALENCIA

INFORMACIÓN GRÁFICA E: 1/2000

REFERENCIA CATASTRAL DEL INMUEBLE **46206A002090210000ME**

DATOS DEL INMUEBLE

LOCALIZACIÓN: Polígono 2 Parcela 9021 CAMINO. PUIG [VALENCIA]

USO LOCAL PRINCIPAL: Agrario [Vía de comunicación de dominio público 00] AÑO CONSTRUCCIÓN: --

COEFICIENTE DE PARTICIPACIÓN: 100,000000 SUPERFICIE CONSTRUIDA (m²): --

DATOS DE LA FINCA A LA QUE PERTENECE EL INMUEBLE

SITUACIÓN: Polígono 2 Parcela 9021 CAMINO. PUIG [VALENCIA]

SUPERFICIE CONSTRUIDA (m²): -- SUPERFICIE SUELO (m²): 290 TIPO DE FINCA: --

Este documento no es una certificación catastral, pero sus datos pueden ser verificados a través del "Acceso a datos catastrales no protegidos" de la SEC.

Martes, 21 de Septiembre de 2010

726,000 Coordenadas UTM, en metros.
 Límite de Manzana
 Límite de Parcela
 Límite de Construcciones
 Mobiliario y aceras
 Límite zona verde
 Hidrografía



Ayuntamiento de El Puig

Inventario de Bienes al 31 de Diciembre de 2010

Bienes Inmuebles (Epigrafe 1º)

Fichas de Viales y otros Bienes Rústicos

Nº. Inv.: **5013** Nombre de la Finca: **Camino** Estado: **ALTA**

Naturaleza: **Rústica** Tipo: **Camino** Referencia Catastral: **46206A002090250000MH** Situación: **Polígono 2 Parcela 9025**

Linderos: Ved plano catastral incluido

Dominio: **Uso Público**

Cuenta del PGCP: **2010**

Superficie (m2): 80,00

Longitud (m): 18,56

Anchura (m): 4,31

Característica del estado de conservación:

Zahorra

Valor en Venta: **1,00 €**

Observaciones:

Fecha de realización Inventario: **31/12/2010**

Fecha de Alta en Inventario: **28/09/2010**

GOBIERNO DE ESPAÑA MINISTERIO DE ECONOMÍA Y HACIENDA SECRETARÍA DE ESTADO DE HACIENDA Y PRESUPUESTOS SECRETARÍA GENERAL DE HACIENDA DIRECCIÓN GENERAL DEL CATASTRO Sede Electrónica del Catastro

CONSULTA DESCRIPTIVA Y GRÁFICA DE DATOS CATASTRALES BIENES INMUEBLES DE NATURALEZA RÚSTICA

Municipio de PUIG Provincia de VALENCIA

REFERENCIA CATASTRAL DEL INMUEBLE **46206A002090250000MH**

DATOS DEL INMUEBLE

LOCALIZACIÓN: Polígono 2 Parcela 9025 CAMINO. PUIG [VALENCIA]

USO LOCAL PRINCIPAL: Agrario [Vía de comunicación de dominio público 00] AÑO CONSTRUCCIÓN: --

COEFICIENTE DE PARTICIPACIÓN: 100,000000 SUPERFICIE CONSTRUIDA (m²): --

DATOS DE LA FINCA A LA QUE PERTENECE EL INMUEBLE

SITUACIÓN: Polígono 2 Parcela 9025 CAMINO. PUIG [VALENCIA]

SUPERFICIE CONSTRUIDA (m²): -- SUPERFICIE SUELO (m²): 80 TIPO DE FINCA: --

Este documento no es una certificación catastral, pero sus datos pueden ser verificados a través del "Acceso a datos catastrales no protegidos" de la SEC.

Martes, 21 de Septiembre de 2010

726,100 Coordenadas UTM, en metros.
 Límite de Manzana
 Límite de Parcela
 Límite de Construcciones
 Mobiliario y aceras
 Límite zona verde
 Hidrografía



Ayuntamiento de El Puig

Inventario de Bienes al 31 de Diciembre de 2010

Bienes Inmuebles (Epigrafe 1º)

Fichas de Viales y otros Bienes Rústicos

Nº. Inv.: **5014** Nombre de la Finca: **Camino** Estado: **ALTA**

Naturaleza: **Rústica** Tipo: **Camino** Referencia Catastral: **46206A002090260000MW** Situación: Polígono 2 Parcela 9026

Linderos: Ved plano catastral incluido

Dominio: Uso Público

Cuenta del PGCP: 2000

Superficie (m2): 347,00

Longitud (m): 89,47

Anchura (m): 3,88

Característica del estado de conservación:

Tierra natural

Valor en Venta: **1,00 €**

Observaciones:

Empty box for observations.

Fecha de realización Inventario: 31/12/2010

Fecha de Alta en Inventario: 28/09/2010

GOBIERNO DE ESPAÑA MINISTERIO DE ECONOMÍA Y HACIENDA SECRETARÍA DE ESTADO DE HACIENDA Y PRESUPUESTOS SECRETARÍA GENERAL DE HACIENDA DIRECCIÓN GENERAL DEL CATASTRO Sede Electrónica del Catastro

CONSULTA DESCRIPTIVA Y GRÁFICA DE DATOS CATASTRALES BIENES INMUEBLES DE NATURALEZA RÚSTICA

Municipio de PUIG Provincia de VALENCIA

REFERENCIA CATASTRAL DEL INMUEBLE 46206A002090260000MW

INFORMACIÓN GRÁFICA E: 1/2000

DATOS DEL INMUEBLE

LOCALIZACIÓN: Polígono 2 Parcela 9026 CAMINO. PUIG [VALENCIA]

USO LOCAL PRINCIPAL: Agrario [Vía de comunicación de dominio público 00] AÑO CONSTRUCCIÓN: --

COEFICIENTE DE PARTICIPACIÓN: 100,000000 SUPERFICIE CONSTRUIDA (m²): --

DATOS DE LA FINCA A LA QUE PERTENECE EL INMUEBLE

SITUACIÓN: Polígono 2 Parcela 9026 CAMINO. PUIG [VALENCIA]

SUPERFICIE CONSTRUIDA (m²): -- SUPERFICIE SUELO (m²): 347 TIPO DE FINCA: --

Este documento no es una certificación catastral, pero sus datos pueden ser verificados a través del "Acceso a datos catastrales no protegidos" de la SEC.

Martes, 21 de Septiembre de 2010

726,400 Coordenadas UTM, en metros. Límite de Manzana Límite de Parcela Límite de Construcciones Mobiliario y aceras Límite zona verde Hidrografía



Ayuntamiento de El Puig

Inventario de Bienes al 31 de Diciembre de 2010

Bienes Inmuebles (Epigrafe 1º)

Fichas de Viales y otros Bienes Rústicos

Nº. Inv.: **5015** Nombre de la Finca: **Camino** Estado: **ALTA**

Naturaleza: **Rústica** Tipo: **Camino** Referencia Catastral: **46206A002090270000MA** Situación: Polígono 2 Parcela 9027

Linderos: Ved plano catastral incluido

Dominio: Uso Público

Cuenta del PGCP: 2010

Superficie (m2): 673,00

Longitud (m): 164,85

Anchura (m): 4,08

Característica del estado de conservación:

Zahorra

Valor en Venta: **1,00 €**

Observaciones:

Empty box for observations.

Fecha de realización Inventario: 31/12/2010

Fecha de Alta en Inventario: 28/09/2010

GOBIERNO DE ESPAÑA MINISTERIO DE ECONOMÍA Y HACIENDA SECRETARÍA DE ESTADO DE HACIENDA Y PRESUPUESTOS SECRETARÍA GENERAL DE HACIENDA DIRECCIÓN GENERAL DEL CATASTRO Sede Electrónica del Catastro

CONSULTA DESCRIPTIVA Y GRÁFICA DE DATOS CATASTRALES BIENES INMUEBLES DE NATURALEZA RÚSTICA

Municipio de PUIG Provincia de VALENCIA

INFORMACIÓN GRÁFICA E: 1/2000

REFERENCIA CATASTRAL DEL INMUEBLE 46206A002090270000MA

DATOS DEL INMUEBLE

LOCALIZACIÓN: Polígono 2 Parcela 9027 CAMINO. PUIG [VALENCIA]

USO LOCAL PRINCIPAL: Agrario [Vía de comunicación de dominio público 00] AÑO CONSTRUCCIÓN: --

COEFICIENTE DE PARTICIPACIÓN: 100,000000 SUPERFICIE CONSTRUIDA (m²): --

DATOS DE LA FINCA A LA QUE PERTENECE EL INMUEBLE

SITUACIÓN: Polígono 2 Parcela 9027 CAMINO. PUIG [VALENCIA]

SUPERFICIE CONSTRUIDA (m²): -- SUPERFICIE SUELO (m²): 673 TIPO DE FINCA: --

Este documento no es una certificación catastral, pero sus datos pueden ser verificados a través del "Acceso a datos catastrales no protegidos" de la SEC.

Martes, 21 de Septiembre de 2010

726,300 Coordenadas UTM, en metros.
 --- Límite de Manzana
 --- Límite de Parcela
 --- Límite de Construcciones
 --- Mobiliario y aceras
 --- Límite zona verde
 --- Hidrografía



Ayuntamiento de El Puig

Inventario de Bienes al 31 de Diciembre de 2010

Bienes Inmuebles (Epigrafe 1º)

Fichas de Viales y otros Bienes Rústicos

Nº. Inv.: **5016** Nombre de la Finca: **Camino** Estado: **ALTA**

Naturaleza: **Rústica** Tipo: **Camino** Referencia Catastral: **46206A002090280000MB** Situación: Polígono 2 Parcela 9028

Linderos: Ved plano catastral incluido

Dominio: Uso Público

Cuenta del PGCP: 2010

Superficie (m2): 1.487,00

Longitud (m): 368,60

Anchura (m): 4,03

Característica del estado de conservación:

Zahorra

Valor en Venta: **1,00 €**

Observaciones:

GOBIERNO DE ESPAÑA MINISTERIO DE ECONOMÍA Y HACIENDA SECRETARÍA DE ESTADO DE HACIENDA Y PRESUPUESTOS SECRETARÍA GENERAL DE HACIENDA DIRECCIÓN GENERAL DEL CATASTRO Sede Electrónica del Catastro

REFERENCIA CATASTRAL DEL INMUEBLE
46206A002090280000MB

DATOS DEL INMUEBLE

LOCALIZACIÓN:
Polígono 2 Parcela 9028
CAMINO. PUIG [VALENCIA]

USO LOCAL PRINCIPAL:
Agrario [Vía de comunicación de dominio público 00] AÑO CONSTRUCCIÓN:

COEFICIENTE DE PARTICIPACIÓN: 100,000000 SUPERFICIE CONSTRUIDA (m²): --

DATOS DE LA FINCA A LA QUE PERTENECE EL INMUEBLE

SITUACIÓN:
Polígono 2 Parcela 9028
CAMINO. PUIG [VALENCIA]

SUPERFICIE CONSTRUIDA (m²): -- SUPERFICIE SUELO (m²): 1.487 TIPO DE FINCA: --

CONSULTA DESCRIPTIVA Y GRÁFICA DE DATOS CATASTRALES BIENES INMUEBLES DE NATURALEZA RÚSTICA
Municipio de PUIG Provincia de VALENCIA
INFORMACIÓN GRÁFICA E: 1/3000

Este documento no es una certificación catastral, pero sus datos pueden ser verificados a través del "Acceso a datos catastrales no protegidos" de la SEC.

Martes, 21 de Septiembre de 2010

726,500 Coordenadas UTM, en metros.
 Límite de Manzana
 Límite de Parcela
 Límite de Construcciones
 Mobiliario y aceras
 Límite zona verde
 Hidrografía

Fecha de realización Inventario: 31/12/2010

Fecha de Alta en Inventario: 28/09/2010



Nº. Inv.: **5017** Nombre de la Finca: **Camino** Estado: **ALTA**

Naturaleza: **Rústica** Tipo: **Camino** Referencia Catastral: **46206A002090290000MY** Situación: **Polígono 2 Parcela 9029**

Linderos: Ved plano catastral incluido

Dominio: **Uso Público** Cuenta del PGCP: **2010**

Superficie (m2):	1.069,00
Longitud (m):	164,60
Anchura (m):	6,49

Característica del estado de conservación:

Asfaltado

Valor en Venta: **1,00 €**

Observaciones:

Fecha de realización Inventario: **31/12/2010**

Fecha de Alta en Inventario: **28/09/2010**

REFERENCIA CATASTRAL DEL INMUEBLE
46206A002090290000MY

DATOS DEL INMUEBLE

LOCALIZACIÓN:
Polígono 2 Parcela 9029
CAMINO. PUIG [VALENCIA]

USO LOCAL PRINCIPAL:
Agrario [Vía de comunicación de dominio público 00]

COEFICIENTE DE PARTICIPACIÓN: 100,000000

DATOS DE LA FINCA A LA QUE PERTENECE EL INMUEBLE

SITUACIÓN:
Polígono 2 Parcela 9029
CAMINO. PUIG [VALENCIA]

SUPERFICIE CONSTRUIDA (m²): -- SUPERFICIE SUELO (m²): 1.069 TIPO DE FINCA: --

CONSULTA DESCRIPTIVA Y GRÁFICA DE DATOS CATASTRALES BIENES INMUEBLES DE NATURALEZA RÚSTICA

Municipio de PUIG Provincia de VALENCIA

INFORMACIÓN GRÁFICA E: 1/2000

Este documento no es una certificación catastral, pero sus datos pueden ser verificados a través del "Acceso a datos catastrales no protegidos" de la SEC.

Martes, 21 de Septiembre de 2010

726,600 Coordenadas UTM, en metros.
 --- Límite de Manzana
 --- Límite de Parcela
 --- Límite de Construcciones
 --- Mobiliario y aceras
 --- Límite zona verde
 --- Hidrografía



Ayuntamiento de El Puig

Inventario de Bienes al 31 de Diciembre de 2010

Bienes Inmuebles (Epigrafe 1º)

Fichas de Viales y otros Bienes Rústicos

Nº. Inv.: **5018** Nombre de la Finca: **CORDEL CALDERONA** Estado: **ALTA**

Naturaleza: **Rústica** Tipo: **Camino** Referencia Catastral: **46206A003090180000MK** Situación: Polígono 3 Parcela 9018

Linderos: Ved plano catastral incluido

Dominio: Uso Público Cuenta del PGCP: 2010

Superficie (m2):	13.953,00
Longitud (m):	3.051,10
Anchura (m):	4,57

Característica del estado de conservación:

Asfaltado

Valor en Venta: **1,00 €**

Observaciones:

Fecha de realización Inventario: 31/12/2010

Fecha de Alta en Inventario: 28/09/2010

GOBIERNO DE ESPAÑA MINISTERIO DE ECONOMÍA Y HACIENDA SECRETARÍA DE ESTADO DE HACIENDA Y PRESUPUESTOS SECRETARÍA GENERAL DE HACIENDA DIRECCIÓN GENERAL DEL CATASTRO Sede Electrónica del Catastro

REFERENCIA CATASTRAL DEL INMUEBLE
46206A003090180000MK

DATOS DEL INMUEBLE

LOCALIZACIÓN:
Polígono 3 Parcela 9018
CORDEL CALDERONA, PUIG [VALENCIA]

USO LOCAL PRINCIPAL:
Agrario [Vía de comunicación de dominio público 00] AÑO CONSTRUCCIÓN:

COEFICIENTE DE PARTICIPACIÓN: 100,000000 SUPERFICIE CONSTRUIDA (m²): --

DATOS DE LA FINCA A LA QUE PERTENECE EL INMUEBLE

SITUACIÓN:
Polígono 3 Parcela 9018
CORDEL CALDERONA, PUIG [VALENCIA]

SUPERFICIE CONSTRUIDA (m²): -- SUPERFICIE SUELO (m²): 13.953 TIPO DE FINCA: --

CONSULTA DESCRIPTIVA Y GRÁFICA DE DATOS CATASTRALES BIENES INMUEBLES DE NATURALEZA RÚSTICA
Municipio de PUIG Provincia de VALENCIA
INFORMACIÓN GRÁFICA E: 1/15000

Este documento no es una certificación catastral, pero sus datos pueden ser verificados a través del "Acceso a datos catastrales no protegidos" de la SEC.

Martes, 21 de Septiembre de 2010

727,500 Coordenadas UTM, en metros.
 --- Límite de Manzana
 --- Límite de Parcela
 --- Límite de Construcciones
 --- Mobiliario y aceras
 --- Límite zona verde
 --- Hidrografía



Ayuntamiento de El Puig

Inventario de Bienes al 31 de Diciembre de 2010

Bienes Inmuebles (Epigrafe 1º)

Fichas de Viales y otros Bienes Rústicos

Nº. Inv.: **5019** Nombre de la Finca: **Camino** Estado: **ALTA**

Naturaleza: **Rústica** Tipo: **Camino** Referencia Catastral: **46206A003090200000MO** Situación: Polígono 3 Parcela 9020

Linderos: Ved plano catastral incluido

Dominio: Uso Público Cuenta del PGCP: 2010

Superficie (m2): 968,00

Longitud (m): 192,80

Anchura (m): 5,02

Característica del estado de conservación:

Zahorra

Valor en Venta: **1,00 €**

Observaciones:

Fecha de realización Inventario: 31/12/2010

Fecha de Alta en Inventario: 28/09/2010

GOBIERNO DE ESPAÑA MINISTERIO DE ECONOMÍA Y HACIENDA SECRETARÍA DE ESTADO DE HACIENDA Y PRESUPUESTOS SECRETARÍA GENERAL DE HACIENDA DIRECCIÓN GENERAL DEL CATASTRO Sede Electrónica del Catastro

REFERENCIA CATASTRAL DEL INMUEBLE
46206A003090200000MO

DATOS DEL INMUEBLE

LOCALIZACIÓN:
Polígono 3 Parcela 9020
CAMINO. PUIG [VALENCIA]

USO LOCAL PRINCIPAL:
Agrario [Vía de comunicación de dominio público 00] AÑO CONSTRUCCIÓN:

COEFICIENTE DE PARTICIPACIÓN: 100,000000 SUPERFICIE CONSTRUIDA (m²): --

DATOS DE LA FINCA A LA QUE PERTENECE EL INMUEBLE

SITUACIÓN:
Polígono 3 Parcela 9020
CAMINO. PUIG [VALENCIA]

SUPERFICIE CONSTRUIDA (m²): -- SUPERFICIE SUELO (m²): 968 TIPO DE FINCA: --

CONSULTA DESCRIPTIVA Y GRÁFICA DE DATOS CATASTRALES BIENES INMUEBLES DE NATURALEZA RÚSTICA
Municipio de PUIG Provincia de VALENCIA
INFORMACIÓN GRÁFICA E: 1/2000

Este documento no es una certificación catastral, pero sus datos pueden ser verificados a través del "Acceso a datos catastrales no protegidos" de la SEC.

Martes, 21 de Septiembre de 2010

727,000 Coordenadas UTM, en metros.
 --- Límite de Manzana
 --- Límite de Parcela
 --- Límite de Construcciones
 --- Mobiliario y aceras
 --- Límite zona verde
 --- Hidrografía



Ayuntamiento de El Puig

Inventario de Bienes al 31 de Diciembre de 2010

Bienes Inmuebles (Epigrafe 1º)

Fichas de Viales y otros Bienes Rústicos

Nº. Inv.: **5020** Nombre de la Finca: **Camino** Estado: **ALTA**

Naturaleza: **Rústica** Tipo: **Camino** Referencia Catastral: **46206A003090220000MR** Situación: Polígono 3 Parcela 9022

Linderos: Ved plano catastral incluido

Dominio: Uso Público Cuenta del PGCP: 2010

Superficie (m2): 466,00

Longitud (m): 111,64

Anchura (m): 4,17

Característica del estado de conservación:

Zahorra

Valor en Venta: **1,00 €**

Observaciones:

Fecha de realización Inventario: 31/12/2010

Fecha de Alta en Inventario: 28/09/2010

GOBIERNO DE ESPAÑA MINISTERIO DE ECONOMÍA Y HACIENDA SECRETARÍA DE ESTADO DE HACIENDA Y PRESUPUESTOS SECRETARÍA GENERAL DE HACIENDA DIRECCIÓN GENERAL DEL CATASTRO Sede Electrónica del Catastro

REFERENCIA CATASTRAL DEL INMUEBLE
46206A003090220000MR

DATOS DEL INMUEBLE

LOCALIZACIÓN:
Polígono 3 Parcela 9022
CAMINO. PUIG [VALENCIA]

USO LOCAL PRINCIPAL:
Agrario [Vía de comunicación de dominio público 00] AÑO CONSTRUCCIÓN: --

COEFICIENTE DE PARTICIPACIÓN: 100,000000 SUPERFICIE CONSTRUIDA (m²): --

DATOS DE LA FINCA A LA QUE PERTENECE EL INMUEBLE

SITUACIÓN:
Polígono 3 Parcela 9022
CAMINO. PUIG [VALENCIA]

SUPERFICIE CONSTRUIDA (m²): -- SUPERFICIE SUELO (m²): 466 TIPO DE FINCA: --

CONSULTA DESCRIPTIVA Y GRÁFICA DE DATOS CATASTRALES BIENES INMUEBLES DE NATURALEZA RÚSTICA
Municipio de PUIG Provincia de VALENCIA
INFORMACIÓN GRÁFICA E: 1/2000

Este documento no es una certificación catastral, pero sus datos pueden ser verificados a través del "Acceso a datos catastrales no protegidos" de la SEC.

Martes, 21 de Septiembre de 2010

726,900 Coordenadas UTM, en metros.
 Límite de Manzana
 Límite de Parcela
 Límite de Construcciones
 Mobiliario y aceras
 Límite zona verde
 Hidrografía



Ayuntamiento de El Puig

Inventario de Bienes al 31 de Diciembre de 2010

Bienes Inmuebles (Epigrafe 1º)

Fichas de Viales y otros Bienes Rústicos

Nº. Inv.: **5021** Nombre de la Finca: **Camino** Estado: **ALTA**

Naturaleza: **Rústica** Tipo: **Camino** Referencia Catastral: **46206A003090230000MD** Situación: Polígono 3 Parcela 9023

Linderos: Ved plano catastral incluido

Dominio: Uso Público Cuenta del PGCP: 2010

Superficie (m2):	1.135,00
Longitud (m):	276,64
Anchura (m):	4,10

Característica del estado de conservación:

Asfaltado

Valor en Venta: **1,00 €**

Observaciones:

Fecha de realización Inventario: **31/12/2010**

Fecha de Alta en Inventario: **28/09/2010**

GOBIERNO DE ESPAÑA MINISTERIO DE ECONOMÍA Y HACIENDA SECRETARÍA DE ESTADO DE HACIENDA Y PRESUPUESTOS SECRETARÍA GENERAL DE HACIENDA DIRECCIÓN GENERAL DEL CATASTRO Sede Electrónica del Catastro

REFERENCIA CATASTRAL DEL INMUEBLE
46206A003090230000MD

DATOS DEL INMUEBLE

LOCALIZACIÓN:
Polígono 3 Parcela 9023
CAMINO. PUIG [VALENCIA]

USO LOCAL PRINCIPAL:
Agrario [Vía de comunicación de dominio público 00] AÑO CONSTRUCCIÓN: --

COEFICIENTE DE PARTICIPACIÓN: 100,000000 SUPERFICIE CONSTRUIDA (m²): --

DATOS DE LA FINCA A LA QUE PERTENECE EL INMUEBLE

SITUACIÓN:
Polígono 3 Parcela 9023
CAMINO. PUIG [VALENCIA]

SUPERFICIE CONSTRUIDA (m²): -- SUPERFICIE SUELO (m²): 1.135 TIPO DE FINCA: --

CONSULTA DESCRIPTIVA Y GRÁFICA DE DATOS CATASTRALES BIENES INMUEBLES DE NATURALEZA RÚSTICA
Municipio de PUIG Provincia de VALENCIA
INFORMACIÓN GRÁFICA E: 1/2500

Este documento no es una certificación catastral, pero sus datos pueden ser verificados a través del "Acceso a datos catastrales no protegidos" de la SEC.

Martes, 21 de Septiembre de 2010

726,900 Coordenadas UTM, en metros.
 --- Límite de Manzana
 --- Límite de Parcela
 --- Límite de Construcciones
 --- Mobiliario y aceras
 --- Límite zona verde
 --- Hidrografía



Ayuntamiento de El Puig

Inventario de Bienes al 31 de Diciembre de 2010

Bienes Inmuebles (Epigrafe 1º)

Fichas de Viales y otros Bienes Rústicos

Nº. Inv.: **5022** Nombre de la Finca: **CM SIERRA LARGA** Estado: **ALTA**

Naturaleza: **Rústica** Tipo: **Camino** Referencia Catastral: **46206A003090260000MJ** Situación: Polígono 3 Parcela 9026

Linderos: Ved plano catastral incluido

Dominio: Uso Público

Cuenta del PGCP: 2010

Superficie (m2): 4.796,00

Longitud (m): 1.414,17

Anchura (m): 3,39

Característica del estado de conservación:

Asfaltado

Valor en Venta: **1,00 €**

Observaciones:

Empty box for observations.

Fecha de realización Inventario: 31/12/2010

Fecha de Alta en Inventario: 28/09/2010

GOBIERNO DE ESPAÑA MINISTERIO DE ECONOMÍA Y HACIENDA SECRETARÍA DE ESTADO DE HACIENDA Y PRESUPUESTOS SECRETARÍA GENERAL DE HACIENDA DIRECCIÓN GENERAL DEL CATASTRO Sede Electrónica del Catastro

CONSULTA DESCRIPTIVA Y GRÁFICA DE DATOS CATASTRALES BIENES INMUEBLES DE NATURALEZA RÚSTICA

Municipio de PUIG Provincia de VALENCIA

INFORMACIÓN GRÁFICA E: 1/15000

REFERENCIA CATASTRAL DEL INMUEBLE 46206A003090260000MJ

DATOS DEL INMUEBLE

LOCALIZACIÓN: Polígono 3 Parcela 9026 CM SIERRA LARGA. PUIG [VALENCIA]

USO LOCAL PRINCIPAL: Agrario [Vía de comunicación de dominio público 00] AÑO CONSTRUCCIÓN: --

COEFICIENTE DE PARTICIPACIÓN: 100,000000 SUPERFICIE CONSTRUIDA (m²): --

DATOS DE LA FINCA A LA QUE PERTENECE EL INMUEBLE

SITUACIÓN: Polígono 3 Parcela 9026 CM SIERRA LARGA. PUIG [VALENCIA]

SUPERFICIE CONSTRUIDA (m²): -- SUPERFICIE SUELO (m²): 4.796 TIPO DE FINCA: --

Este documento no es una certificación catastral, pero sus datos pueden ser verificados a través del "Acceso a datos catastrales no protegidos" de la SEC.

Martes, 21 de Septiembre de 2010

728,000 Coordenadas UTM, en metros.
 --- Límite de Manzana
 --- Límite de Parcela
 --- Límite de Construcciones
 --- Mobiliario y aceras
 --- Límite zona verde
 --- Hidrografía



Ayuntamiento de El Puig

Inventario de Bienes al 31 de Diciembre de 2010

Bienes Inmuebles (Epigrafe 1º)

Fichas de Viales y otros Bienes Rústicos

Nº. Inv.: **5023**

Nombre de la Finca: **CM SIERRA LARGA**

Estado: **ALTA**

Naturaleza: **Rústica**

Tipo: **Camino**

Referencia Catastral: **46206A003090270000ME**

Situación: **Polígono 3 Parcela 9027**

Linderos: Ved plano catastral incluido

Dominio: **Uso Público**

Cuenta del PGCP: **2010**

Superficie (m2): 491,00

Longitud (m): 63,36

Anchura (m): 7,75

Característica del estado de conservación:

Zahorra

Valor en Venta: **1,00 €**

Observaciones:

Empty box for observations.

Fecha de realización Inventario: **31/12/2010**

Fecha de Alta en Inventario: **28/09/2010**

GOBIERNO DE ESPAÑA, MINISTERIO DE ECONOMÍA Y HACIENDA, SECRETARÍA DE ESTADO DE HACIENDA Y PRESUPUESTOS, SECRETARÍA GENERAL DE HACIENDA, DIRECCIÓN GENERAL DEL CATASTRO, Sede Electrónica del Catastro

CONSULTA DESCRIPTIVA Y GRÁFICA DE DATOS CATASTRALES BIENES INMUEBLES DE NATURALEZA RÚSTICA

Municipio de PUIG Provincia de VALENCIA

INFORMACIÓN GRÁFICA E: 1/2000

REFERENCIA CATASTRAL DEL INMUEBLE: **46206A003090270000ME**

DATOS DEL INMUEBLE

LOCALIZACIÓN: Polígono 3 Parcela 9027
CM SIERRA LARGA. PUIG [VALENCIA]

USO LOCAL PRINCIPAL: Agrario [Vía de comunicación de dominio público 00] AÑO CONSTRUCCIÓN: --

COEFICIENTE DE PARTICIPACIÓN: 100,000000 SUPERFICIE CONSTRUIDA (m²): --

DATOS DE LA FINCA A LA QUE PERTENECE EL INMUEBLE

SITUACIÓN: Polígono 3 Parcela 9027
CM SIERRA LARGA. PUIG [VALENCIA]

SUPERFICIE CONSTRUIDA (m²): -- SUPERFICIE SUELO (m²): 491 TIPO DE FINCA: --

Este documento no es una certificación catastral, pero sus datos pueden ser verificados a través del "Acceso a datos catastrales no protegidos" de la SEC.

Martes, 21 de Septiembre de 2010

727,400 Coordenadas UTM, en metros.
 --- Límite de Manzana
 --- Límite de Parcela
 --- Límite de Construcciones
 --- Mobiliario y aceras
 --- Límite zona verde
 --- Hidrografía



Ayuntamiento de El Puig

Inventario de Bienes al 31 de Diciembre de 2010

Bienes Inmuebles (Epigrafe 1º)

Fichas de Viales y otros Bienes Rústicos

Nº. Inv.: **5024** Nombre de la Finca: **Camino** Estado: **ALTA**

Naturaleza: **Rústica** Tipo: **Camino** Referencia Catastral: **46206A003090280000MS** Situación: Polígono 3 Parcela 9028

Linderos: Ved plano catastral incluido

Dominio: Uso Público Cuenta del PGCP: 2010

Superficie (m2):	348,00
Longitud (m):	68,38
Anchura (m):	5,09

Característica del estado de conservación:

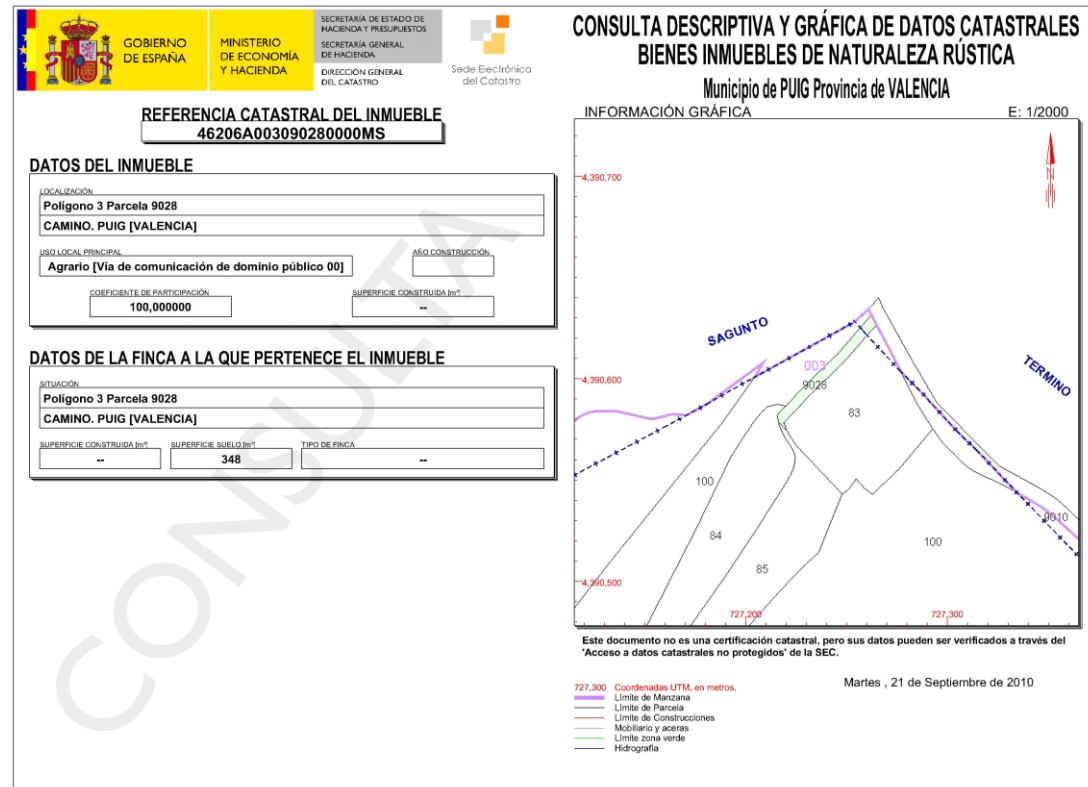
Zahorra

Valor en Venta: **1,00 €**

Observaciones:

Fecha de realización Inventario: **31/12/2010**

Fecha de Alta en Inventario: **28/09/2010**





Ayuntamiento de El Puig

Inventario de Bienes al 31 de Diciembre de 2010

Bienes Inmuebles (Epigrafe 1º)

Fichas de Viales y otros Bienes Rústicos

Nº. Inv.: **5025** Nombre de la Finca: **Camino** Estado: **ALTA**

Naturaleza: **Rústica** Tipo: **Camino** Referencia Catastral: **46206A003090320000MZ** Situación: Polígono 3 Parcela 9032

Linderos: Ved plano catastral incluido

Dominio: Uso Público

Cuenta del PGCP: **2000**

Superficie (m2): 439,00

Longitud (m): 110,58

Anchura (m): 3,97

Característica del estado de conservación:

Tierra natural

Valor en Venta: **1,00 €**

Observaciones:

GOBIERNO DE ESPAÑA MINISTERIO DE ECONOMÍA Y HACIENDA SECRETARÍA DE ESTADO DE HACIENDA Y PRESUPUESTOS SECRETARÍA GENERAL DE HACIENDA DIRECCIÓN GENERAL DEL CATASTRO Sede Electrónica del Catastro

CONSULTA DESCRIPTIVA Y GRÁFICA DE DATOS CATASTRALES BIENES INMUEBLES DE NATURALEZA RÚSTICA

Municipio de PUIG Provincia de VALENCIA

REFERENCIA CATASTRAL DEL INMUEBLE **46206A003090320000MZ**

DATOS DEL INMUEBLE

LOCALIZACIÓN: Polígono 3 Parcela 9032 CAMINO. PUIG [VALENCIA]

USO LOCAL PRINCIPAL: Agrario [Vía de comunicación de dominio público 00] AÑO CONSTRUCCIÓN: --

COEFICIENTE DE PARTICIPACIÓN: 100,000000 SUPERFICIE CONSTRUIDA (m²): --

DATOS DE LA FINCA A LA QUE PERTENECE EL INMUEBLE

SITUACIÓN: Polígono 3 Parcela 9032 CAMINO. PUIG [VALENCIA]

SUPERFICIE CONSTRUIDA (m²): -- SUPERFICIE SUELO (m²): 439 TIPO DE FINCA: --

Este documento no es una certificación catastral, pero sus datos pueden ser verificados a través del "Acceso a datos catastrales no protegidos" de la SEC.

Martes, 21 de Septiembre de 2010

726,800 Coordenadas UTM, en metros. Límite de Manzana Límite de Parcela Límite de Construcciones Mobiliario y aceras Límite zona verde Hidrografía



Ayuntamiento de El Puig

Inventario de Bienes al 31 de Diciembre de 2010

Bienes Inmuebles (Epigrafe 1º)

Fichas de Viales y otros Bienes Rústicos

Nº. Inv.: **5026** Nombre de la Finca: **Camino** Estado: **ALTA**

Naturaleza: **Rústica** Tipo: **Camino** Referencia Catastral: **46206A003090330000MU** Situación: Polígono 3 Parcela 9033

Linderos: Ved plano catastral incluido

Dominio: Uso Público

Cuenta del PGCP: 2010

Superficie (m2): 2.151,00

Longitud (m): 527,98

Anchura (m): 4,07

Característica del estado de conservación:

Zahorra

Valor en Venta: **1,00 €**

Observaciones:

Empty box for observations.

Fecha de realización Inventario: 31/12/2010

Fecha de Alta en Inventario: 28/09/2010

GOBIERNO DE ESPAÑA MINISTERIO DE ECONOMÍA Y HACIENDA SECRETARÍA DE ESTADO DE HACIENDA Y PRESUPUESTOS SECRETARÍA GENERAL DE HACIENDA DIRECCIÓN GENERAL DEL CATASTRO Sede Electrónica del Catastro

REFERENCIA CATASTRAL DEL INMUEBLE
46206A003090330000MU

DATOS DEL INMUEBLE

LOCALIZACIÓN:
Polígono 3 Parcela 9033
CAMINO. PUIG [VALENCIA]

USO LOCAL PRINCIPAL:
Agrario [Vía de comunicación de dominio público 00] AÑO CONSTRUCCIÓN: --

COEFICIENTE DE PARTICIPACIÓN: 100,000000 SUPERFICIE CONSTRUIDA (m²): --

DATOS DE LA FINCA A LA QUE PERTENECE EL INMUEBLE

SITUACIÓN:
Polígono 3 Parcela 9033
CAMINO. PUIG [VALENCIA]

SUPERFICIE CONSTRUIDA (m²): -- SUPERFICIE SUELO (m²): 2.151 TIPO DE FINCA: --

CONSULTA DESCRIPTIVA Y GRÁFICA DE DATOS CATASTRALES BIENES INMUEBLES DE NATURALEZA RÚSTICA
Municipio de PUIG Provincia de VALENCIA

INFORMACIÓN GRÁFICA E: 1/4000

Este documento no es una certificación catastral, pero sus datos pueden ser verificados a través del "Acceso a datos catastrales no protegidos" de la SEC.

Martes, 21 de Septiembre de 2010

727,600 Coordenadas UTM, en metros.
--- Límite de Manzana
--- Límite de Parcela
--- Límite de Construcciones
--- Mobiliario y aceras
--- Límite zona verde
--- Hidrografía



Ayuntamiento de El Puig

Inventario de Bienes al 31 de Diciembre de 2010

Bienes Inmuebles (Epigrafe 1º)

Fichas de Viales y otros Bienes Rústicos

Nº. Inv.: **5027**

Nombre de la Finca: **CM ALCHUP SEC**

Estado: **ALTA**

Naturaleza: **Rústica**

Tipo: **Camino**

Referencia Catastral: **46206A003090340000MH**

Situación: **Polígono 3 Parcela 9034**

Linderos: Ved plano catastral incluido

Dominio: **Uso Público**

Cuenta del PGCP: **2010**

Superficie (m2): 986,00

Longitud (m): 242,60

Anchura (m): 4,06

Característica del estado de conservación:

Zahorra

Valor en Venta: **1,00 €**

Observaciones:

Empty box for observations.

Fecha de realización Inventario: **31/12/2010**

Fecha de Alta en Inventario: **28/09/2010**

GOBIERNO DE ESPAÑA, MINISTERIO DE ECONOMÍA Y HACIENDA, SECRETARÍA DE ESTADO DE HACIENDA Y PRESUPUESTOS, SECRETARÍA GENERAL DE HACIENDA, DIRECCIÓN GENERAL DEL CATASTRO, Sede Electrónica del Catastro

REFERENCIA CATASTRAL DEL INMUEBLE
46206A003090340000MH

DATOS DEL INMUEBLE

LOCALIZACIÓN:
Polígono 3 Parcela 9034
CM ALCHUP SEL. PUIG [VALENCIA]

USO LOCAL PRINCIPAL:
Agrario [Vía de comunicación de dominio público 00] AÑO CONSTRUCCIÓN: --

COEFICIENTE DE PARTICIPACIÓN: 100,000000 SUPERFICIE CONSTRUIDA (m²): --

DATOS DE LA FINCA A LA QUE PERTENECE EL INMUEBLE

SITUACIÓN:
Polígono 3 Parcela 9034
CM ALCHUP SEL. PUIG [VALENCIA]

SUPERFICIE CONSTRUIDA (m²): -- SUPERFICIE SUELO (m²): 986 TIPO DE FINCA: --

CONSULTA DESCRIPTIVA Y GRÁFICA DE DATOS CATASTRALES BIENES INMUEBLES DE NATURALEZA RÚSTICA
Municipio de PUIG Provincia de VALENCIA
INFORMACIÓN GRÁFICA E: 1/2500

Este documento no es una certificación catastral, pero sus datos pueden ser verificados a través del "Acceso a datos catastrales no protegidos" de la SEC.

Martes, 21 de Septiembre de 2010

727,500 Coordenadas UTM, en metros.
 --- Límite de Manzana
 --- Límite de Parcela
 --- Límite de Construcciones
 --- Mobiliario y aceras
 --- Límite zona verde
 --- Hidrografía



Ayuntamiento de El Puig

Inventario de Bienes al 31 de Diciembre de 2010

Bienes Inmuebles (Epigrafe 1º)

Fichas de Viales y otros Bienes Rústicos

Nº. Inv.: **5028** Nombre de la Finca: **CORDEL CALDERONA** Estado: **ALTA**

Naturaleza: **Rústica** Tipo: **Camino** Referencia Catastral: **46206A003090350000MW** Situación: Polígono 3 Parcela 9035

Linderos: Ved plano catastral incluido

Dominio: Uso Público

Cuenta del PGCP: 2010

Superficie (m2): 354,00

Longitud (m): 176,68

Anchura (m): 2,00

Característica del estado de conservación:

Zahorra

Valor en Venta: **1,00 €**

Observaciones:

Empty box for observations.

Fecha de realización Inventario: 31/12/2010

Fecha de Alta en Inventario: 28/09/2010

GOBIERNO DE ESPAÑA MINISTERIO DE ECONOMÍA Y HACIENDA SECRETARÍA DE ESTADO DE HACIENDA Y PRESUPUESTOS SECRETARÍA GENERAL DE HACIENDA DIRECCIÓN GENERAL DEL CATASTRO Sede Electrónica del Catastro

CONSULTA DESCRIPTIVA Y GRÁFICA DE DATOS CATASTRALES BIENES INMUEBLES DE NATURALEZA RÚSTICA

Municipio de PUIG Provincia de VALENCIA

REFERENCIA CATASTRAL DEL INMUEBLE 46206A003090350000MW

DATOS DEL INMUEBLE

LOCALIZACIÓN: Polígono 3 Parcela 9035 CORDEL CALDERONA. PUIG [VALENCIA]

USO LOCAL PRINCIPAL: Agrario [Vía de comunicación de dominio público 00] AÑO CONSTRUCCIÓN: --

COEFICIENTE DE PARTICIPACIÓN: 100,000000 SUPERFICIE CONSTRUIDA (m²): --

DATOS DE LA FINCA A LA QUE PERTENECE EL INMUEBLE

SITUACIÓN: Polígono 3 Parcela 9035 CORDEL CALDERONA. PUIG [VALENCIA]

SUPERFICIE CONSTRUIDA (m²): -- SUPERFICIE SUELO (m²): 354 TIPO DE FINCA: --

INFORMACIÓN GRÁFICA E: 1/2000

Este documento no es una certificación catastral, pero sus datos pueden ser verificados a través del "Acceso a datos catastrales no protegidos" de la SEC.

Martes, 21 de Septiembre de 2010

727,500 Coordenadas UTM, en metros.
 --- Límite de Manzana
 --- Límite de Parcela
 --- Límite de Construcciones
 --- Mobiliario y aceras
 --- Límite zona verde
 --- Hidrografía



Ayuntamiento de El Puig

Inventario de Bienes al 31 de Diciembre de 2010

Bienes Inmuebles (Epigrafe 1º)

Fichas de Viales y otros Bienes Rústicos

Nº. Inv.: **5029** Nombre de la Finca: **CORDEL SIERRA LARGA** Estado: **ALTA**

Naturaleza: **Rústica** Tipo: **Camino** Referencia Catastral: **46206A004090210000MP** Situación: **Polígono 4 Parcela 9021**

Linderos: Ved plano catastral incluido

Dominio: **Uso Público**

Cuenta del PGCP: **2010**

Superficie (m2): 2.846,00

Longitud (m): 1.035,75

Anchura (m): 2,75

Característica del estado de conservación:

Asfaltado

Valor en Venta: **1,00 €**

Observaciones:

GOBIERNO DE ESPAÑA MINISTERIO DE ECONOMÍA Y HACIENDA SECRETARÍA DE ESTADO DE HACIENDA Y PRESUPUESTOS SECRETARÍA GENERAL DE HACIENDA DIRECCIÓN GENERAL DEL CATASTRO Sede Electrónica del Catastro

CONSULTA DESCRIPTIVA Y GRÁFICA DE DATOS CATASTRALES BIENES INMUEBLES DE NATURALEZA RÚSTICA

Municipio de PUIG Provincia de VALENCIA

INFORMACIÓN GRÁFICA E: 1/10000

REFERENCIA CATASTRAL DEL INMUEBLE

46206A004090210000MP

DATOS DEL INMUEBLE

LOCALIZACIÓN:
Polígono 4 Parcela 9021
CORDEL SIERRA LARGA, PUIG [VALENCIA]

USO LOCAL PRINCIPAL:
Agrario [Vía de comunicación de dominio público 00] AÑO CONSTRUCCIÓN:

COEFICIENTE DE PARTICIPACIÓN: 100,00000 SUPERFICIE CONSTRUIDA (m²): --

DATOS DE LA FINCA A LA QUE PERTENECE EL INMUEBLE

SITUACIÓN:
Polígono 4 Parcela 9021
CORDEL SIERRA LARGA, PUIG [VALENCIA]

SUPERFICIE CONSTRUIDA (m²): -- SUPERFICIE SUELO (m²): 2.846 TIPO DE FINCA: --

Este documento no es una certificación catastral, pero sus datos pueden ser verificados a través del "Acceso a datos catastrales no protegidos" de la SEC.

Martes, 21 de Septiembre de 2010

726,000 Coordenadas UTM, en metros.
 Límite de Manzana
 Límite de Parcela
 Límite de Construcciones
 Mobiliario y aceras
 Límite zona verde
 Hidrografía

Fecha de realización Inventario: **31/12/2010**

Fecha de Alta en Inventario: **28/09/2010**



Ayuntamiento de El Puig

Inventario de Bienes al 31 de Diciembre de 2010

Bienes Inmuebles (Epigrafe 1º)

Fichas de Viales y otros Bienes Rústicos

Nº. Inv.: **5030** Nombre de la Finca: **CM ALCHUP SEL** Estado: **ALTA**

Naturaleza: **Rústica** Tipo: **Camino** Referencia Catastral: **46206A004090220000ML** Situación: **Polígono 4 Parcela 9022**

Linderos: Ved plano catastral incluido

Dominio: **Uso Público** Cuenta del PGCP: **2010**

Superficie (m2):	3.859,00
Longitud (m):	1.088,72
Anchura (m):	3,54

Característica del estado de conservación:

Asfaltado

Valor en Venta: **1,00 €**

Observaciones:

REFERENCIA CATASTRAL DEL INMUEBLE
46206A004090220000ML

DATOS DEL INMUEBLE

LOCALIZACIÓN:
Polígono 4 Parcela 9022
CM ALCHUP SEL. PUIG [VALENCIA]

USO LOCAL PRINCIPAL:
Agrario [Vía de comunicación de dominio público 00] AÑO CONSTRUCCIÓN: []

COEFICIENTE DE PARTICIPACIÓN: 100,000000 SUPERFICIE CONSTRUIDA (m²): []

DATOS DE LA FINCA A LA QUE PERTENECE EL INMUEBLE

SITUACIÓN:
Polígono 4 Parcela 9022
CM ALCHUP SEL. PUIG [VALENCIA]

SUPERFICIE CONSTRUIDA (m²): [] SUPERFICIE SUELO (m²): 3.859 TIPO DE FINCA: []

CONSULTA DESCRIPTIVA Y GRÁFICA DE DATOS CATASTRALES BIENES INMUEBLES DE NATURALEZA RÚSTICA
Municipio de PUIG Provincia de VALENCIA

INFORMACIÓN GRÁFICA E: 1/10000

Este documento no es una certificación catastral, pero sus datos pueden ser verificados a través del "Acceso a datos catastrales no protegidos" de la SEC.

Miércoles, 22 de Septiembre de 2010

728,500 Coordenadas UTM, en metros.
 --- Límite de Manzana
 --- Límite de Parcela
 --- Límite de Construcciones
 --- Mobiliario y aceras
 --- Límite zona verde
 --- Hidrografía

Fecha de realización Inventario: **31/12/2010**

Fecha de Alta en Inventario: **28/09/2010**



Nº. Inv.: **5031** Nombre de la Finca: **Camino** Estado: **ALTA**

Naturaleza: **Rústica** Tipo: **Camino** Referencia Catastral: **46206A004090230000MT** Situación: **Polígono 4 Parcela 9023**

Linderos: Ved plano catastral incluido

Dominio: **Uso Público** Cuenta del PGCP: **2010**

Superficie (m2):	3.504,00
Longitud (m):	520,89
Anchura (m):	6,73

Característica del estado de conservación:

Zahorra

Valor en Venta: **1,00 €**

Observaciones:

Fecha de realización Inventario: **31/12/2010**

Fecha de Alta en Inventario: **28/09/2010**

REFERENCIA CATASTRAL DEL INMUEBLE
46206A004090230000MT

DATOS DEL INMUEBLE

LOCALIZACIÓN:
Polígono 4 Parcela 9023
CAMINO. PUIG [VALENCIA]

USO LOCAL PRINCIPAL:
Agrario [Vía de comunicación de dominio público 00]

COEFICIENTE DE PARTICIPACIÓN: 100,000000

DATOS DE LA FINCA A LA QUE PERTENECE EL INMUEBLE

SITUACIÓN:
Polígono 4 Parcela 9023
CAMINO. PUIG [VALENCIA]

SUPERFICIE CONSTRUIDA (m²): -- SUPERFICIE SUELO (m²): 3.504 TIPO DE FINCA: --

CONSULTA DESCRIPTIVA Y GRÁFICA DE DATOS CATASTRALES BIENES INMUEBLES DE NATURALEZA RÚSTICA

Municipio de PUIG Provincia de VALENCIA

INFORMACIÓN GRÁFICA E: 1/2500

Este documento no es una certificación catastral, pero sus datos pueden ser verificados a través del "Acceso a datos catastrales no protegidos" de la SEC.

Miércoles, 22 de Septiembre de 2010

727.900 Coordenadas UTM, en metros.
 - Límite de Manzana
 - Límite de Parcela
 - Límite de Construcciones
 - Mobiliario y aceras
 - Límite zona verde
 - Hidrografía



Ayuntamiento de El Puig

Inventario de Bienes al 31 de Diciembre de 2010

Bienes Inmuebles (Epigrafe 1º)

Fichas de Viales y otros Bienes Rústicos

Nº. Inv.: **5032** Nombre de la Finca: **Camino** Estado: **ALTA**

Naturaleza: **Rústica** Tipo: **Camino** Referencia Catastral: **46206A004090240000MF** Situación: Polígono 4 Parcela 9024

Linderos: Ved plano catastral incluido

Dominio: Uso Público

Cuenta del PGCP: **2000**

Superficie (m2): 359,00

Longitud (m): 56,00

Anchura (m): 6,41

Característica del estado de conservación:

Tierra natural

Valor en Venta: **1,00 €**

Observaciones:

GOBIERNO DE ESPAÑA MINISTERIO DE ECONOMÍA Y HACIENDA SECRETARÍA DE ESTADO DE HACIENDA Y PRESUPUESTOS SECRETARÍA GENERAL DE HACIENDA DIRECCIÓN GENERAL DEL CATASTRO Sede Electrónica del Catastro

CONSULTA DESCRIPTIVA Y GRÁFICA DE DATOS CATASTRALES BIENES INMUEBLES DE NATURALEZA RÚSTICA

Municipio de PUIG Provincia de VALENCIA

INFORMACIÓN GRÁFICA E: 1/2000

REFERENCIA CATASTRAL DEL INMUEBLE **46206A004090240000MF**

DATOS DEL INMUEBLE

LOCALIZACIÓN: Polígono 4 Parcela 9024 CAMINO. PUIG [VALENCIA]

USO LOCAL PRINCIPAL: Agrario [Vía de comunicación de dominio público 00] AÑO CONSTRUCCIÓN: --

COEFICIENTE DE PARTICIPACIÓN: 100,000000 SUPERFICIE CONSTRUIDA (m²): --

DATOS DE LA FINCA A LA QUE PERTENECE EL INMUEBLE

SITUACIÓN: Polígono 4 Parcela 9024 CAMINO. PUIG [VALENCIA]

SUPERFICIE CONSTRUIDA (m²): -- SUPERFICIE SUELO (m²): 359 TIPO DE FINCA: --

Este documento no es una certificación catastral, pero sus datos pueden ser verificados a través del "Acceso a datos catastrales no protegidos" de la SEC.

Miércoles, 22 de Septiembre de 2010

727,700 Coordenadas UTM, en metros. Límite de Manzana Límite de Parcela Límite de Construcciones Mobiliario y aceras Límite zona verde Hidrografía



Ayuntamiento de El Puig

Inventario de Bienes al 31 de Diciembre de 2010

Bienes Inmuebles (Epigrafe 1º)

Fichas de Viales y otros Bienes Rústicos

Nº. Inv.: **5033** Nombre de la Finca: **Camino** Estado: **ALTA**

Naturaleza: **Rústica** Tipo: **Camino** Referencia Catastral: **46206A004090260000MO** Situación: **Polígono 4 Parcela 9026**

Linderos: Ved plano catastral incluido

Dominio: **Uso Público**

Cuenta del PGCP: **2010**

Superficie (m2): 3.019,00

Longitud (m): 501,52

Anchura (m): 6,02

Característica del estado de conservación:

Zahorra

Valor en Venta: **1,00 €**

Observaciones:

GOBIERNO DE ESPAÑA MINISTERIO DE ECONOMÍA Y HACIENDA SECRETARÍA DE ESTADO DE HACIENDA Y PRESUPUESTOS SECRETARÍA GENERAL DE HACIENDA DIRECCIÓN GENERAL DEL CATASTRO Sede Electrónica del Catastro

CONSULTA DESCRIPTIVA Y GRÁFICA DE DATOS CATASTRALES BIENES INMUEBLES DE NATURALEZA RÚSTICA

Municipio de PUIG Provincia de VALENCIA

REFERENCIA CATASTRAL DEL INMUEBLE: **46206A004090260000MO**

DATOS DEL INMUEBLE

LOCALIZACIÓN: Polígono 4 Parcela 9026 CAMINO. PUIG [VALENCIA]

USO LOCAL PRINCIPAL: Agrario [Vía de comunicación de dominio público 00] AÑO CONSTRUCCIÓN: --

COEFICIENTE DE PARTICIPACIÓN: 100,000000 SUPERFICIE CONSTRUIDA (m²): --

DATOS DE LA FINCA A LA QUE PERTENECE EL INMUEBLE

SITUACIÓN: Polígono 4 Parcela 9026 CAMINO. PUIG [VALENCIA]

SUPERFICIE CONSTRUIDA (m²): -- SUPERFICIE SUELO (m²): 3.019 TIPO DE FINCA: --

Este documento no es una certificación catastral, pero sus datos pueden ser verificados a través del "Acceso a datos catastrales no protegidos" de la SEC.

Miércoles, 22 de Septiembre de 2010

728,000 Coordenadas UTM, en metros.
 Límite de Manzana
 Límite de Parcela
 Límite de Construcciones
 Mobiliario y aceras
 Límite zona verde
 Hidrografía



Ayuntamiento de El Puig

Inventario de Bienes al 31 de Diciembre de 2010

Bienes Inmuebles (Epigrafe 1º)

Fichas de Viales y otros Bienes Rústicos

Nº. Inv.: **5034** Nombre de la Finca: **CM SIERRA** Estado: **ALTA**

Naturaleza: **Rústica** Tipo: **Camino** Referencia Catastral: **46206A004090270000MK** Situación: Polígono 4 Parcela 9027

Linderos: Ved plano catastral incluido

Dominio: Uso Público Cuenta del PGCP: 2010

Superficie (m2): 13.628,00

Longitud (m): 2.534,63

Anchura (m): 5,38

Característica del estado de conservación:

Zahorra

Valor en Venta: **1,00 €**

Observaciones:

Empty box for observations.

Fecha de realización Inventario: 31/12/2010

Fecha de Alta en Inventario: 28/09/2010

GOBIERNO DE ESPAÑA MINISTERIO DE ECONOMÍA Y HACIENDA SECRETARÍA DE ESTADO DE HACIENDA Y PRESUPUESTOS SECRETARÍA GENERAL DE HACIENDA DIRECCIÓN GENERAL DEL CATASTRO Sede Electrónica del Catastro

CONSULTA DESCRIPTIVA Y GRÁFICA DE DATOS CATASTRALES BIENES INMUEBLES DE NATURALEZA RÚSTICA

Municipio de PUIG Provincia de VALENCIA E: 1/10000

REFERENCIA CATASTRAL DEL INMUEBLE 46206A004090270000MK

DATOS DEL INMUEBLE

LOCALIZACIÓN: Polígono 4 Parcela 9027 CM SIERRA, PUIG [VALENCIA]

USO LOCAL PRINCIPAL: Agrario [Vía de comunicación de dominio público 00] AÑO CONSTRUCCIÓN: --

COEFICIENTE DE PARTICIPACIÓN: 100,000000 SUPERFICIE CONSTRUIDA (m²): --

DATOS DE LA FINCA A LA QUE PERTENECE EL INMUEBLE

SITUACIÓN: Polígono 4 Parcela 9027 CM SIERRA, PUIG [VALENCIA]

SUPERFICIE CONSTRUIDA (m²): -- SUPERFICIE SUELO (m²): 13.628 TIPO DE FINCA: --

Este documento no es una certificación catastral, pero sus datos pueden ser verificados a través del "Acceso a datos catastrales no protegidos" de la SEC.

Miércoles, 22 de Septiembre de 2010

728,500 Coordenadas UTM, en metros.
 --- Límite de Manzana
 --- Límite de Parcela
 --- Límite de Construcciones
 --- Mobiliario y aceras
 --- Límite zona verde
 --- Hidrografía



Ayuntamiento de El Puig

Inventario de Bienes al 31 de Diciembre de 2010

Bienes Inmuebles (Epigrafe 1º)

Fichas de Viales y otros Bienes Rústicos

Nº. Inv.: **5035** Nombre de la Finca: **Camino** Estado: **ALTA**

Naturaleza: **Rústica** Tipo: **Camino** Referencia Catastral: **46206A004090280000MR** Situación: **Polígono 4 Parcela 9028**

Linderos: Ved plano catastral incluido

Dominio: **Uso Público**

Cuenta del PGCP: **2000**

Superficie (m2): 1.055,00

Longitud (m): 269,50

Anchura (m): 3,91

Característica del estado de conservación:

Tierra natural

Valor en Venta: **1,00 €**

Observaciones:

Dentro de terreno cultivado

Fecha de realización Inventario: **31/12/2010**

Fecha de Alta en Inventario: **28/09/2010**

GOBIERNO DE ESPAÑA MINISTERIO DE ECONOMÍA Y HACIENDA SECRETARÍA DE ESTADO DE HACIENDA Y PRESUPUESTOS SECRETARÍA GENERAL DE HACIENDA DIRECCIÓN GENERAL DEL CATASTRO Sede Electrónica del Catastro

CONSULTA DESCRIPTIVA Y GRÁFICA DE DATOS CATASTRALES BIENES INMUEBLES DE NATURALEZA RÚSTICA

Municipio de PUIG Provincia de VALENCIA

INFORMACIÓN GRÁFICA E: 1/2000

REFERENCIA CATASTRAL DEL INMUEBLE **46206A004090280000MR**

DATOS DEL INMUEBLE

LOCALIZACIÓN: Polígono 4 Parcela 9028 CAMINO. PUIG [VALENCIA]

USO LOCAL PRINCIPAL: Agrario [Vía de comunicación de dominio público 00] AÑO CONSTRUCCIÓN: --

COEFICIENTE DE PARTICIPACIÓN: 100,000000 SUPERFICIE CONSTRUIDA (m²): --

DATOS DE LA FINCA A LA QUE PERTENECE EL INMUEBLE

SITUACIÓN: Polígono 4 Parcela 9028 CAMINO. PUIG [VALENCIA]

SUPERFICIE CONSTRUIDA (m²): -- SUPERFICIE SUELO (m²): 1.055 TIPO DE FINCA: --

Este documento no es una certificación catastral, pero sus datos pueden ser verificados a través del "Acceso a datos catastrales no protegidos" de la SEC.

Miércoles, 22 de Septiembre de 2010

727,800 Coordenadas UTM, en metros.
 --- Límite de Manzana
 --- Límite de Parcela
 --- Límite de Construcciones
 --- Mobiliario y aceras
 --- Límite zona verde
 --- Hidrografía



Ayuntamiento de El Puig

Inventario de Bienes al 31 de Diciembre de 2010

Bienes Inmuebles (Epigrafe 1º)

Fichas de Viales y otros Bienes Rústicos

Nº. Inv.: **5036** Nombre de la Finca: **Camino** Estado: **ALTA**

Naturaleza: **Rústica** Tipo: **Camino** Referencia Catastral: **46206A004090290000MD** Situación: Polígono 4 Parcela 9029

Linderos: Ved plano catastral incluido

Dominio: Uso Público

Cuenta del PGCP: 2010

Superficie (m2): 887,00

Longitud (m): 121,12

Anchura (m): 7,32

Característica del estado de conservación:

Zahorra

Valor en Venta: **1,00 €**

Observaciones:

GOBIERNO DE ESPAÑA MINISTERIO DE ECONOMÍA Y HACIENDA SECRETARÍA DE ESTADO DE HACIENDA Y PRESUPUESTOS SECRETARÍA GENERAL DE HACIENDA DIRECCIÓN GENERAL DEL CATASTRO Sede Electrónica del Catastro

CONSULTA DESCRIPTIVA Y GRÁFICA DE DATOS CATASTRALES BIENES INMUEBLES DE NATURALEZA RÚSTICA

Municipio de PUIG Provincia de VALENCIA

REFERENCIA CATASTRAL DEL INMUEBLE 46206A004090290000MD

DATOS DEL INMUEBLE

LOCALIZACIÓN: Polígono 4 Parcela 9029 CAMINO. PUIG [VALENCIA]

USO LOCAL PRINCIPAL: Agrario [Vía de comunicación de dominio público 00] AÑO CONSTRUCCIÓN: --

COEFICIENTE DE PARTICIPACIÓN: 100,00000 SUPERFICIE CONSTRUIDA (m²): --

DATOS DE LA FINCA A LA QUE PERTENECE EL INMUEBLE

SITUACIÓN: Polígono 4 Parcela 9029 CAMINO. PUIG [VALENCIA]

SUPERFICIE CONSTRUIDA (m²): -- SUPERFICIE SUELO (m²): 887 TIPO DE FINCA: --

Este documento no es una certificación catastral, pero sus datos pueden ser verificados a través del "Acceso a datos catastrales no protegidos" de la SEC.

Miércoles, 22 de Septiembre de 2010

728,300 Coordenadas UTM, en metros.
 Límite de Manzana
 Límite de Parcela
 Límite de Construcciones
 Mobiliario y aceras
 Límite zona verde
 Hidrografía



Nº. Inv.: **5037** Nombre de la Finca: **Camino** Estado: **ALTA**

Naturaleza: **Rústica** Tipo: **Camino** Referencia Catastral: **46206A004090300000MK** Situación: Polígono 4 Parcela 9030

Linderos: Ved plano catastral incluido

Dominio: Uso Público Cuenta del PGCP: 2010

Superficie (m2):	673,00
Longitud (m):	167,70
Anchura (m):	4,01

Característica del estado de conservación:

Zahorra

Valor en Venta: **1,00 €**

Observaciones:

Fecha de realización Inventario: **31/12/2010**

Fecha de Alta en Inventario: **28/09/2010**

GOBIERNO DE ESPAÑA MINISTERIO DE ECONOMÍA Y HACIENDA SECRETARÍA DE ESTADO DE HACIENDA Y PRESUPUESTOS SECRETARÍA GENERAL DE HACIENDA DIRECCIÓN GENERAL DEL CATASTRO Sede Electrónica del Catastro

CONSULTA DESCRIPTIVA Y GRÁFICA DE DATOS CATASTRALES BIENES INMUEBLES DE NATURALEZA RÚSTICA
Municipio de PUIG Provincia de VALENCIA

REFERENCIA CATASTRAL DEL INMUEBLE **46206A004090300000MK**

DATOS DEL INMUEBLE

LOCALIZACIÓN: Polígono 4 Parcela 9030 CAMINO. PUIG [VALENCIA]

USO LOCAL PRINCIPAL: Agrario [Vía de comunicación de dominio público 00] AÑO CONSTRUCCIÓN: --

COEFICIENTE DE PARTICIPACIÓN: 100,000000 SUPERFICIE CONSTRUIDA (m²): --

DATOS DE LA FINCA A LA QUE PERTENECE EL INMUEBLE

SITUACIÓN: Polígono 4 Parcela 9030 CAMINO. PUIG [VALENCIA]

SUPERFICIE CONSTRUIDA (m²): -- SUPERFICIE SUELO (m²): 673 TIPO DE FINCA: --

INFORMACIÓN GRÁFICA E: 1/2000

Este documento no es una certificación catastral, pero sus datos pueden ser verificados a través del "Acceso a datos catastrales no protegidos" de la SEC.

Miércoles, 22 de Septiembre de 2010

728,400 Coordenadas UTM, en metros.
 --- Límite de Manzana
 --- Límite de Parcela
 --- Límite de Construcciones
 --- Mobiliario y aceras
 --- Límite zona verde
 --- Hidrografía



Ayuntamiento de El Puig

Inventario de Bienes al 31 de Diciembre de 2010

Bienes Inmuebles (Epigrafe 1º)

Fichas de Viales y otros Bienes Rústicos

Nº. Inv.: **5038** Nombre de la Finca: **Camino** Estado: **ALTA**

Naturaleza: **Rústica** Tipo: **Camino** Referencia Catastral: **46206A004090310000MR** Situación: Polígono 4 Parcela 9031

Linderos: Ved plano catastral incluido

Dominio: Uso Público

Cuenta del PGCP: 2010

Superficie (m2): 591,00

Longitud (m): 178,15

Anchura (m): 3,32

Característica del estado de conservación:

Zahorra

Valor en Venta: **1,00 €**

Observaciones:

Empty box for observations.

Fecha de realización Inventario: 31/12/2010

Fecha de Alta en Inventario: 28/09/2010

GOBIERNO DE ESPAÑA MINISTERIO DE ECONOMÍA Y HACIENDA SECRETARÍA DE ESTADO DE HACIENDA Y PRESUPUESTOS SECRETARÍA GENERAL DE HACIENDA DIRECCIÓN GENERAL DEL CATASTRO Sede Electrónica del Catastro

REFERENCIA CATASTRAL DEL INMUEBLE
46206A004090310000MR

DATOS DEL INMUEBLE

LOCALIZACIÓN:
Polígono 4 Parcela 9031
CAMINO. PUIG [VALENCIA]

USO LOCAL PRINCIPAL:
Agrario [Vía de comunicación de dominio público 00] AÑO CONSTRUCCIÓN:

COEFICIENTE DE PARTICIPACIÓN: 100,000000 SUPERFICIE CONSTRUIDA (m²): --

DATOS DE LA FINCA A LA QUE PERTENECE EL INMUEBLE

SITUACIÓN:
Polígono 4 Parcela 9031
CAMINO. PUIG [VALENCIA]

SUPERFICIE CONSTRUIDA (m²): -- SUPERFICIE SUELO (m²): 591 TIPO DE FINCA: --

CONSULTA DESCRIPTIVA Y GRÁFICA DE DATOS CATASTRALES BIENES INMUEBLES DE NATURALEZA RÚSTICA
Municipio de PUIG Provincia de VALENCIA
INFORMACIÓN GRÁFICA E: 1/2000

Este documento no es una certificación catastral, pero sus datos pueden ser verificados a través del "Acceso a datos catastrales no protegidos" de la SEC.

Miércoles, 22 de Septiembre de 2010

728,300 Coordenadas UTM, en metros.
 --- Límite de Manzana
 --- Límite de Parcela
 --- Límite de Construcciones
 --- Mobiliario y aceras
 --- Límite zona verde
 --- Hidrografía



Ayuntamiento de El Puig

Inventario de Bienes al 31 de Diciembre de 2010

Bienes Inmuebles (Epigrafe 1º)

Fichas de Viales y otros Bienes Rústicos

Nº. Inv.: **5039**

Nombre de la Finca: **Camino**

Estado: **ALTA**

Naturaleza: **Rústica**

Tipo: **Camino**

Referencia Catastral: **46206A004090320000MD**

Situación: **Polígono 4 Parcela 9032**

Linderos: Ved plano catastral incluido

Dominio: **Uso Público**

Cuenta del PGCP: **2010**

Superficie (m2): 4.425,00

Longitud (m): 628,74

Anchura (m): 7,04

Característica del estado de conservación:

Zahorra

Valor en Venta: **1,00 €**

Observaciones:

GOBIERNO DE ESPAÑA | MINISTERIO DE ECONOMÍA Y HACIENDA | SECRETARÍA DE ESTADO DE HACIENDA Y PRESUPUESTOS | SECRETARÍA GENERAL DE HACIENDA | DIRECCIÓN GENERAL DEL CATASTRO | Sede Electrónica del Catastro

CONSULTA DESCRIPTIVA Y GRÁFICA DE DATOS CATASTRALES BIENES INMUEBLES DE NATURALEZA RÚSTICA

Municipio de PUIG Provincia de VALENCIA

REFERENCIA CATASTRAL DEL INMUEBLE: **46206A004090320000MD**

DATOS DEL INMUEBLE

LOCALIZACIÓN: Polígono 4 Parcela 9032
CAMINO. PUIG [VALENCIA]

USO LOCAL PRINCIPAL: Agrario [Vía de comunicación de dominio público 00] | AÑO CONSTRUCCIÓN: --

COEFICIENTE DE PARTICIPACIÓN: 100,000000 | SUPERFICIE CONSTRUIDA (m²): --

DATOS DE LA FINCA A LA QUE PERTENECE EL INMUEBLE

SITUACIÓN: Polígono 4 Parcela 9032
CAMINO. PUIG [VALENCIA]

SUPERFICIE CONSTRUIDA (m²): -- | SUPERFICIE SUELO (m²): 4.425 | TIPO DE FINCA: --

Este documento no es una certificación catastral, pero sus datos pueden ser verificados a través del "Acceso a datos catastrales no protegidos" de la SEC.

Miércoles, 22 de Septiembre de 2010

728,800 Coordenadas UTM, en metros.
 --- Límite de Manzana
 --- Límite de Parcela
 --- Límite de Construcciones
 --- Mobiliario y aceras
 --- Límite zona verde
 --- Hidrografía

Fecha de realización Inventario: **31/12/2010**

Fecha de Alta en Inventario: **28/09/2010**



Ayuntamiento de El Puig

Inventario de Bienes al 31 de Diciembre de 2010

Bienes Inmuebles (Epigrafe 1º)

Fichas de Viales y otros Bienes Rústicos

Nº. Inv.: **5040** Nombre de la Finca: **Camino** Estado: **ALTA**

Naturaleza: **Rústica** Tipo: **Camino** Referencia Catastral: **46206A004090330000MX** Situación: Polígono 4 Parcela 9033

Linderos: Ved plano catastral incluido

Dominio: Uso Público Cuenta del PGCP: 2010

Superficie (m2): 2.534,00

Longitud (m): 818,52

Anchura (m): 3,10

Característica del estado de conservación:

Zahorra

Valor en Venta: **1,00 €**

Observaciones:

GOBIERNO DE ESPAÑA MINISTERIO DE ECONOMÍA Y HACIENDA SECRETARÍA DE ESTADO DE HACIENDA Y PRESUPUESTOS SECRETARÍA GENERAL DE HACIENDA DIRECCIÓN GENERAL DEL CATASTRO Sede Electrónica del Catastro

CONSULTA DESCRIPTIVA Y GRÁFICA DE DATOS CATASTRALES BIENES INMUEBLES DE NATURALEZA RÚSTICA

Municipio de PUIG Provincia de VALENCIA E: 1/8000

INFORMACIÓN GRÁFICA

REFERENCIA CATASTRAL DEL INMUEBLE
46206A004090330000MX

DATOS DEL INMUEBLE

LOCALIZACIÓN:
Polígono 4 Parcela 9033
CAMINO. PUIG [VALENCIA]

USO LOCAL PRINCIPAL:
Agrario [Vía de comunicación de dominio público 00] AÑO CONSTRUCCIÓN:

COEFICIENTE DE PARTICIPACIÓN: 100,000000 SUPERFICIE CONSTRUIDA (m²): --

DATOS DE LA FINCA A LA QUE PERTENECE EL INMUEBLE

SITUACIÓN:
Polígono 4 Parcela 9033
CAMINO. PUIG [VALENCIA]

SUPERFICIE CONSTRUIDA (m²): -- SUPERFICIE SUELO (m²): 2.534 TIPO DE FINCA: --

Este documento no es una certificación catastral, pero sus datos pueden ser verificados a través del "Acceso a datos catastrales no protegidos" de la SEC.

Miércoles, 22 de Septiembre de 2010

729,000 Coordenadas UTM, en metros.
 Límite de Manzana
 Límite de Parcela
 Límite de Construcciones
 Mobiliario y aceras
 Límite zona verde
 Hidrografía



Ayuntamiento de El Puig

Inventario de Bienes al 31 de Diciembre de 2010

Bienes Inmuebles (Epigrafe 1º)

Fichas de Viales y otros Bienes Rústicos

Nº. Inv.: **5041**

Nombre de la Finca: **Camino**

Estado: **ALTA**

Naturaleza: **Rústica**

Tipo: **Camino**

Referencia Catastral: **46206A004090340000MI**

Situación: Polígono 4 Parcela 9034

Linderos: Ved plano catastral incluido

Dominio: Uso Público

Cuenta del PGCP: 2010

Superficie (m2): 4.140,00

Longitud (m): 724,20

Anchura (m): 5,72

Característica del estado de conservación:

Zahorra

Valor en Venta: **1,00 €**

Observaciones:

Empty box for observations.

Fecha de realización Inventario: **31/12/2010**

Fecha de Alta en Inventario: **28/09/2010**

GOBIERNO DE ESPAÑA | MINISTERIO DE ECONOMÍA Y HACIENDA | SECRETARÍA DE ESTADO DE HACIENDA Y PRESUPUESTOS | SECRETARÍA GENERAL DE HACIENDA | DIRECCIÓN GENERAL DEL CATASTRO | Sede Electrónica del Catastro

CONSULTA DESCRIPTIVA Y GRÁFICA DE DATOS CATASTRALES BIENES INMUEBLES DE NATURALEZA RÚSTICA

Municipio de PUIG Provincia de VALENCIA

INFORMACIÓN GRÁFICA E: 1/4000

REFERENCIA CATASTRAL DEL INMUEBLE: **46206A004090340000MI**

DATOS DEL INMUEBLE

LOCALIZACIÓN: Polígono 4 Parcela 9034
CAMINO. PUIG [VALENCIA]

USO LOCAL PRINCIPAL: Agrario [Vía de comunicación de dominio público 00] AÑO CONSTRUCCIÓN: --

CODIFICANTE DE PARTICIPACIÓN: 100,000000 SUPERFICIE CONSTRUIDA (m²): --

DATOS DE LA FINCA A LA QUE PERTENECE EL INMUEBLE

SITUACIÓN: Polígono 4 Parcela 9034
CAMINO. PUIG [VALENCIA]

SUPERFICIE CONSTRUIDA (m²): -- SUPERFICIE SUELO (m²): 4.140 TIPO DE FINCA: --

Este documento no es una certificación catastral, pero sus datos pueden ser verificados a través del "Acceso a datos catastrales no protegidos" de la SEC.

Miércoles, 22 de Septiembre de 2010

729,000 Coordenadas UTM, en metros.
 Límite de Manzana
 Límite de Parcela
 Límite de Construcciones
 Mobiliario y aceras
 Límite zona verde
 Hidrografía



Ayuntamiento de El Puig

Inventario de Bienes al 31 de Diciembre de 2010

Bienes Inmuebles (Epigrafe 1º)

Fichas de Viales y otros Bienes Rústicos

Nº. Inv.: **5042** Nombre de la Finca: **CM ALCHUP SEC** Estado: **ALTA**

Naturaleza: **Rústica** Tipo: **Camino** Referencia Catastral: **46206A004090350000MJ** Situación: Polígono 4 Parcela 9035

Linderos: Ved plano catastral incluido

Dominio: Uso Público

Cuenta del PGCP: 2010

Superficie (m2): 958,00

Longitud (m): 285,02

Anchura (m): 3,36

Característica del estado de conservación:

Zahorra

Valor en Venta: **1,00 €**

Observaciones:

Empty box for observations.

Fecha de realización Inventario: 31/12/2010

Fecha de Alta en Inventario: 28/09/2010

GOBIERNO DE ESPAÑA MINISTERIO DE ECONOMÍA Y HACIENDA SECRETARÍA DE ESTADO DE HACIENDA Y PRESUPUESTOS SECRETARÍA GENERAL DE HACIENDA DIRECCIÓN GENERAL DEL CATASTRO Sede Electrónica del Catastro

CONSULTA DESCRIPTIVA Y GRÁFICA DE DATOS CATASTRALES BIENES INMUEBLES DE NATURALEZA RÚSTICA

Municipio de PUIG Provincia de VALENCIA

INFORMACIÓN GRÁFICA E: 1/2500

REFERENCIA CATASTRAL DEL INMUEBLE 46206A004090350000MJ

DATOS DEL INMUEBLE

LOCALIZACIÓN: Polígono 4 Parcela 9035
CM ALCHUP SEL. PUIG [VALENCIA]

USO LOCAL PRINCIPAL: Agrario [Vía de comunicación de dominio público 00] AÑO CONSTRUCCIÓN: --

COEFICIENTE DE PARTICIPACIÓN: 100,000000 SUPERFICIE CONSTRUIDA (m²): --

DATOS DE LA FINCA A LA QUE PERTENECE EL INMUEBLE

SITUACIÓN: Polígono 4 Parcela 9035
CM ALCHUP SEL. PUIG [VALENCIA]

SUPERFICIE CONSTRUIDA (m²): -- SUPERFICIE SUELO (m²): 958 TIPO DE FINCA: --

Este documento no es una certificación catastral, pero sus datos pueden ser verificados a través del "Acceso a datos catastrales no protegidos" de la SEC.

Miércoles, 22 de Septiembre de 2010

728,800 Coordenadas UTM, en metros.
 --- Límite de Manzana
 --- Límite de Parcela
 --- Límite de Construcciones
 --- Mobiliario y aceras
 --- Límite zona verde
 --- Hidrografía



Ayuntamiento de El Puig

Inventario de Bienes al 31 de Diciembre de 2010

Bienes Inmuebles (Epigrafe 1º)

Fichas de Viales y otros Bienes Rústicos

Nº. Inv.: **5043** Nombre de la Finca: **CM RAFELBUÑOL PUÇOL** Estado: **ALTA**

Naturaleza: **Rústica** Tipo: **Camino** Referencia Catastral: **46206A004090360000ME** Situación: Polígono 4 Parcela 9036

Linderos: Ved plano catastral incluido

Dominio: Uso Público

Cuenta del PGCP: 2010

Superficie (m2): 1.473,00

Longitud (m): 549,27

Anchura (m): 2,68

Característica del estado de conservación:

Asfaltado

Valor en Venta: **1,00 €**

Observaciones:

Empty box for observations.

Fecha de realización Inventario: 31/12/2010

Fecha de Alta en Inventario: 28/09/2010

GOBIERNO DE ESPAÑA MINISTERIO DE ECONOMÍA Y HACIENDA SECRETARÍA DE ESTADO DE HACIENDA Y PRESUPUESTOS SECRETARÍA GENERAL DE HACIENDA DIRECCIÓN GENERAL DEL CATASTRO Sede Electrónica del Catastro

CONSULTA DESCRIPTIVA Y GRÁFICA DE DATOS CATASTRALES BIENES INMUEBLES DE NATURALEZA RÚSTICA

Municipio de PUIG Provincia de VALENCIA

INFORMACIÓN GRÁFICA E: 1/4000

REFERENCIA CATASTRAL DEL INMUEBLE 46206A004090360000ME

DATOS DEL INMUEBLE

LOCALIZACIÓN: Polígono 4 Parcela 9036 CM RAFELBUÑOL PUÇOL, PUIG [VALENCIA]

USO LOCAL PRINCIPAL: Agrario [Vía de comunicación de dominio público 00] AÑO CONSTRUCCIÓN: --

COEFICIENTE DE PARTICIPACIÓN: 100,000000 SUPERFICIE CONSTRUIDA (m²): --

DATOS DE LA FINCA A LA QUE PERTENECE EL INMUEBLE

SITUACIÓN: Polígono 4 Parcela 9036 CM RAFELBUÑOL PUÇOL, PUIG [VALENCIA]

SUPERFICIE CONSTRUIDA (m²): -- SUPERFICIE SUELO (m²): 1.473 TIPO DE FINCA: --

Este documento no es una certificación catastral, pero sus datos pueden ser verificados a través del "Acceso a datos catastrales no protegidos" de la SEC.

Miércoles, 22 de Septiembre de 2010

729,200 Coordenadas UTM, en metros. Límite de Manzana Límite de Parcela Límite de Construcciones Mobiliario y aceras Límite zona verde Hidrografía



Ayuntamiento de El Puig

Inventario de Bienes al 31 de Diciembre de 2010

Bienes Inmuebles (Epigrafe 1º)

Fichas de Viales y otros Bienes Rústicos

Nº. Inv.: **5044** Nombre de la Finca: **Camino** Estado: **ALTA**

Naturaleza: **Rústica** Tipo: **Camino** Referencia Catastral: **46206A004090370000MS** Situación: Polígono 4 Parcela 9037

Linderos: Ved plano catastral incluido

Dominio: Uso Público

Cuenta del PGCP: 2010

Superficie (m2): 792,00

Longitud (m): 236,60

Anchura (m): 3,35

Característica del estado de conservación:

Zahorra

Valor en Venta: **1,00 €**

Observaciones:

GOBIERNO DE ESPAÑA MINISTERIO DE ECONOMÍA Y HACIENDA SECRETARÍA DE ESTADO DE HACIENDA Y PRESUPUESTOS SECRETARÍA GENERAL DE HACIENDA DIRECCIÓN GENERAL DEL CATASTRO Sede Electrónica del Catastro

REFERENCIA CATASTRAL DEL INMUEBLE
46206A004090370000MS

DATOS DEL INMUEBLE

LOCALIZACIÓN:
Polígono 4 Parcela 9037
CAMINO. PUIG [VALENCIA]

USO LOCAL PRINCIPAL:
Agrario [Vía de comunicación de dominio público 00] AÑO CONSTRUCCIÓN:

COEFICIENTE DE PARTICIPACIÓN: 100,000000 SUPERFICIE CONSTRUIDA (m²): --

DATOS DE LA FINCA A LA QUE PERTENECE EL INMUEBLE

SITUACIÓN:
Polígono 4 Parcela 9037
CAMINO. PUIG [VALENCIA]

SUPERFICIE CONSTRUIDA (m²): -- SUPERFICIE SUELO (m²): 792 TIPO DE FINCA: --

CONSULTA DESCRIPTIVA Y GRÁFICA DE DATOS CATASTRALES BIENES INMUEBLES DE NATURALEZA RÚSTICA
Municipio de PUIG Provincia de VALENCIA

INFORMACIÓN GRÁFICA E: 1/2000

Este documento no es una certificación catastral, pero sus datos pueden ser verificados a través del "Acceso a datos catastrales no protegidos" de la SEC.

Miércoles, 22 de Septiembre de 2010

729,100 Coordenadas UTM, en metros.
 Límite de Manzana
 Límite de Parcela
 Límite de Construcciones
 Mobiliario y aceras
 Límite zona verde
 Hidrografía

Fecha de realización Inventario: 31/12/2010

Fecha de Alta en Inventario: 28/09/2010



Ayuntamiento de El Puig

Inventario de Bienes al 31 de Diciembre de 2010

Bienes Inmuebles (Epigrafe 1º)

Fichas de Viales y otros Bienes Rústicos

Nº. Inv.: **5045** Nombre de la Finca: **Camino** Estado: **ALTA**

Naturaleza: **Rústica** Tipo: **Camino** Referencia Catastral: **46206A004090400000MS** Situación: Polígono 4 Parcela 9040

Linderos: Ved plano catastral incluido

Dominio: Uso Público

Cuenta del PGCP: 2010

Superficie (m2): 2.954,00

Longitud (m): 508,38

Anchura (m): 5,81

Característica del estado de conservación:

Zahorra

Valor en Venta: **1,00 €**

Observaciones:

GOBIERNO DE ESPAÑA MINISTERIO DE ECONOMÍA Y HACIENDA SECRETARÍA DE ESTADO DE HACIENDA Y PRESUPUESTOS SECRETARÍA GENERAL DE HACIENDA DIRECCIÓN GENERAL DEL CATASTRO Sede Electrónica del Catastro

CONSULTA DESCRIPTIVA Y GRÁFICA DE DATOS CATASTRALES BIENES INMUEBLES DE NATURALEZA RÚSTICA

Municipio de PUIG Provincia de VALENCIA

INFORMACIÓN GRÁFICA E: 1/2500

REFERENCIA CATASTRAL DEL INMUEBLE 46206A004090400000MS

DATOS DEL INMUEBLE

LOCALIZACIÓN: Polígono 4 Parcela 9040 CAMINO. PUIG [VALENCIA]

USO LOCAL PRINCIPAL: Agrario [Vía de comunicación de dominio público 00] AÑO CONSTRUCCIÓN: --

COEFICIENTE DE PARTICIPACIÓN: 100,000000 SUPERFICIE CONSTRUÍDA (m²): --

DATOS DE LA FINCA A LA QUE PERTENECE EL INMUEBLE

SITUACIÓN: Polígono 4 Parcela 9040 CAMINO. PUIG [VALENCIA]

SUPERFICIE CONSTRUÍDA (m²): -- SUPERFICIE SUELO (m²): 2.954 TIPO DE FINCA: --

Este documento no es una certificación catastral, pero sus datos pueden ser verificados a través del "Acceso a datos catastrales no protegidos" de la SEC.

Miércoles, 22 de Septiembre de 2010

728,300 Coordenadas UTM, en metros.
 --- Límite de Manzana
 --- Límite de Parcela
 --- Límite de Construcciones
 --- Mobiliario y aceras
 --- Límite zona verde
 --- Hidrografía

Fecha de realización Inventario: 31/12/2010

Fecha de Alta en Inventario: 28/09/2010



Ayuntamiento de El Puig

Inventario de Bienes al 31 de Diciembre de 2010

Bienes Inmuebles (Epigrafe 1º)

Fichas de Viales y otros Bienes Rústicos

Nº. Inv.: **5046**

Nombre de la Finca: **CM MAS NOU**

Estado: **ALTA**

Naturaleza: **Rústica**

Tipo: **Camino**

Referencia Catastral: **46206A005090020000MM**

Situación: **Polígono 5 Parcela 9002**

Linderos: Ved plano catastral incluido

Dominio: **Uso Público**

Cuenta del PGCP: **2010**

Superficie (m2): 417,00

Longitud (m): 79,60

Anchura (m): 5,24

Característica del estado de conservación:

Asfaltado

Valor en Venta: **1,00 €**

Observaciones:

Empty box for observations.

Fecha de realización Inventario: **31/12/2010**

Fecha de Alta en Inventario: **28/09/2010**

GOBIERNO DE ESPAÑA, MINISTERIO DE ECONOMÍA Y HACIENDA, SECRETARÍA DE ESTADO DE HACIENDA Y PRESUPUESTOS, SECRETARÍA GENERAL DE HACIENDA, DIRECCIÓN GENERAL DEL CATASTRO, Sede Electrónica del Catastro

CONSULTA DESCRIPTIVA Y GRÁFICA DE DATOS CATASTRALES BIENES INMUEBLES DE NATURALEZA RÚSTICA

Municipio de PUIG Provincia de VALENCIA

INFORMACIÓN GRÁFICA E: 1/2000

REFERENCIA CATASTRAL DEL INMUEBLE **46206A005090020000MM**

DATOS DEL INMUEBLE

LOCALIZACIÓN: Polígono 5 Parcela 9002
CM MAS NOU. PUIG [VALENCIA]

USO LOCAL PRINCIPAL: **Agrario [Vía de comunicación de dominio público 00]** AÑO CONSTRUCCIÓN:

COEFICIENTE DE PARTICIPACIÓN: **100,000000** SUPERFICIE CONSTRUIDA (m²):

DATOS DE LA FINCA A LA QUE PERTENECE EL INMUEBLE

SITUACIÓN: Polígono 5 Parcela 9002
CM MAS NOU. PUIG [VALENCIA]

SUPERFICIE CONSTRUIDA (m²): SUPERFICIE SUELO (m²): **417** TIPO DE FINCA:

Este documento no es una certificación catastral, pero sus datos pueden ser verificados a través del "Acceso a datos catastrales no protegidos" de la SEC.

Miércoles, 22 de Septiembre de 2010

728,900 Coordenadas UTM, en metros.
 Límite de Manzana
 Límite de Parcela
 Límite de Construcciones
 Mobiliario y aceras
 Límite zona verde
 Hidrografía



Ayuntamiento de El Puig

Inventario de Bienes al 31 de Diciembre de 2010

Bienes Inmuebles (Epigrafe 1º)

Fichas de Viales y otros Bienes Rústicos

Nº. Inv.: **5047** Nombre de la Finca: **CM MOLINS** Estado: **ALTA**

Naturaleza: **Rústica** Tipo: **Camino** Referencia Catastral: **46206A005090030000MO** Situación: Polígono 5 Parcela 9003

Linderos: Ved plano catastral incluido

Dominio: Uso Público

Cuenta del PGCP: 2010

Superficie (m2): 5.013,00

Longitud (m): 1.697,00

Anchura (m): 2,95

Característica del estado de conservación:

Asfaltado

Valor en Venta: **1,00 €**

Observaciones:

GOBIERNO DE ESPAÑA MINISTERIO DE ECONOMÍA Y HACIENDA SECRETARÍA DE ESTADO DE HACIENDA Y PRESUPUESTOS SECRETARÍA GENERAL DE HACIENDA DIRECCIÓN GENERAL DEL CATASTRO Sede Electrónica del Catastro

CONSULTA DESCRIPTIVA Y GRÁFICA DE DATOS CATASTRALES BIENES INMUEBLES DE NATURALEZA RÚSTICA

Municipio de PUIG Provincia de VALENCIA

INFORMACIÓN GRÁFICA E: 1/15000

REFERENCIA CATASTRAL DEL INMUEBLE 46206A005090030000MO

DATOS DEL INMUEBLE

LOCALIZACIÓN: Polígono 5 Parcela 9003 CM MOLINS. PUIG (VALENCIA)

USO LOCAL PRINCIPAL: Agrario [Vía de comunicación de dominio público 00] AÑO CONSTRUCCIÓN: --

COEFICIENTE DE PARTICIPACIÓN: 100,000000 SUPERFICIE CONSTRUIDA (m²): --

DATOS DE LA FINCA A LA QUE PERTENECE EL INMUEBLE

SITUACIÓN: Polígono 5 Parcela 9003 CM MOLINS. PUIG (VALENCIA)

SUPERFICIE CONSTRUIDA (m²): -- SUPERFICIE SUELO (m²): 5.013 TIPO DE FINCA: --

Este documento no es una certificación catastral, pero sus datos pueden ser verificados a través del "Acceso a datos catastrales no protegidos" de la SEC.

Miércoles, 22 de Septiembre de 2010

730.000 Coordenadas UTM, en metros.
 --- Límite de Manzana
 --- Límite de Parcela
 --- Límite de Construcciones
 --- Mobiliario y aceras
 --- Límite zona verde
 --- Hidrografía



Ayuntamiento de El Puig

Inventario de Bienes al 31 de Diciembre de 2010

Bienes Inmuebles (Epigrafe 1º)

Fichas de Viales y otros Bienes Rústicos

Nº. Inv.: **5048** Nombre de la Finca: **CM RAFELBUÑOL PUÇOL** Estado: **ALTA**

Naturaleza: **Rústica** Tipo: **Camino** Referencia Catastral: **46206A005090040000MK** Situación: Polígono 5 Parcela 9004

Linderos: Ved plano catastral incluido

Dominio: Uso Público

Cuenta del PGCP: 2010

Superficie (m2): 1.648,00

Longitud (m): 564,11

Anchura (m): 2,92

Característica del estado de conservación:

Asfaltado

Valor en Venta: **1,00 €**

Observaciones:

Empty box for observations.

Fecha de realización Inventario: 31/12/2010

Fecha de Alta en Inventario: 28/09/2010

GOBIERNO DE ESPAÑA MINISTERIO DE ECONOMÍA Y HACIENDA SECRETARÍA DE ESTADO DE HACIENDA Y PRESUPUESTOS SECRETARÍA GENERAL DE HACIENDA DIRECCIÓN GENERAL DEL CATASTRO Sede Electrónica del Catastro

CONSULTA DESCRIPTIVA Y GRÁFICA DE DATOS CATASTRALES BIENES INMUEBLES DE NATURALEZA RÚSTICA

Municipio de PUIG Provincia de VALENCIA

INFORMACIÓN GRÁFICA E: 1/4000

REFERENCIA CATASTRAL DEL INMUEBLE 46206A005090040000MK

DATOS DEL INMUEBLE

LOCALIZACIÓN: Polígono 5 Parcela 9004 CM RAFELBUÑOL PUÇOL PUIG [VALENCIA]

USO LOCAL PRINCIPAL: Agrario [Vía de comunicación de dominio público 00] AÑO CONSTRUCCIÓN: --

COEFICIENTE DE PARTICIPACIÓN: 100,000000 SUPERFICIE CONSTRUIDA (m²): --

DATOS DE LA FINCA A LA QUE PERTENECE EL INMUEBLE

SITUACIÓN: Polígono 5 Parcela 9004 CM RAFELBUÑOL PUÇOL PUIG [VALENCIA]

SUPERFICIE CONSTRUIDA (m²): -- SUPERFICIE SUELO (m²): 1.648 TIPO DE FINCA: --

Este documento no es una certificación catastral, pero sus datos pueden ser verificados a través del "Acceso a datos catastrales no protegidos" de la SEC.

Miércoles, 22 de Septiembre de 2010

729,200 Coordenadas UTM, en metros.
 --- Límite de Manzana
 --- Límite de Parcela
 --- Límite de Construcciones
 --- Mobiliario y aceras
 --- Límite zona verde
 --- Hidrografía



Ayuntamiento de El Puig

Inventario de Bienes al 31 de Diciembre de 2010

Bienes Inmuebles (Epigrafe 1º)

Fichas de Viales y otros Bienes Rústicos

Nº. Inv.: **5049** Nombre de la Finca: **Camino** Estado: **ALTA**

Naturaleza: **Rústica** Tipo: **Camino** Referencia Catastral: **46206A005090060000MD** Situación: Polígono 5 Parcela 9006

Linderos: Ved plano catastral incluido

Dominio: Uso Público

Cuenta del PGCP: 2010

Superficie (m2): 2.329,00

Longitud (m): 458,51

Anchura (m): 5,08

Característica del estado de conservación:

Zahorra

Valor en Venta: **1,00 €**

Observaciones:

Empty box for observations.

Fecha de realización Inventario: 31/12/2010

Fecha de Alta en Inventario: 28/09/2010

GOBIERNO DE ESPAÑA MINISTERIO DE ECONOMÍA Y HACIENDA SECRETARÍA DE ESTADO DE HACIENDA Y PRESUPUESTOS SECRETARÍA GENERAL DE HACIENDA DIRECCIÓN GENERAL DEL CATASTRO Sede Electrónica del Catastro

CONSULTA DESCRIPTIVA Y GRÁFICA DE DATOS CATASTRALES BIENES INMUEBLES DE NATURALEZA RÚSTICA

Municipio de PUIG Provincia de VALENCIA

INFORMACIÓN GRÁFICA E: 1/4000

REFERENCIA CATASTRAL DEL INMUEBLE 46206A005090060000MD

DATOS DEL INMUEBLE

LOCALIZACIÓN: Polígono 5 Parcela 9006 CAMINO. PUIG [VALENCIA]

USO LOCAL PRINCIPAL: Agrario [Vía de comunicación de dominio público 00] AÑO CONSTRUCCIÓN: --

COEFICIENTE DE PARTICIPACIÓN: 100,000000 SUPERFICIE CONSTRUIDA (m²): --

DATOS DE LA FINCA A LA QUE PERTENECE EL INMUEBLE

SITUACIÓN: Polígono 5 Parcela 9006 CAMINO. PUIG [VALENCIA]

SUPERFICIE CONSTRUIDA (m²): -- SUPERFICIE SUELO (m²): 2.329 TIPO DE FINCA: --

Este documento no es una certificación catastral, pero sus datos pueden ser verificados a través del "Acceso a datos catastrales no protegidos" de la SEC.

Miércoles, 22 de Septiembre de 2010

729,400 Coordenadas UTM, en metros.
 --- Límite de Manzana
 --- Límite de Parcela
 --- Límite de Construcciones
 --- Mobiliario y aceras
 --- Límite zona verde
 --- Hidrografía



Ayuntamiento de El Puig

Inventario de Bienes al 31 de Diciembre de 2010

Bienes Inmuebles (Epigrafe 1º)

Fichas de Viales y otros Bienes Rústicos

Nº. Inv.: **5050** Nombre de la Finca: **Camino** Estado: **ALTA**

Naturaleza: **Rústica** Tipo: **Camino** Referencia Catastral: **46206A005090070000MX** Situación: Polígono 5 Parcela 9007

Linderos: Ved plano catastral incluido

Dominio: Uso Público

Cuenta del PGCP: 2000

Superficie (m2): 2.607,00

Longitud (m): 484,68

Anchura (m): 5,38

Característica del estado de conservación:

Tierra natural

Valor en Venta: **1,00 €**

Observaciones:

Empty box for observations.

Fecha de realización Inventario: 31/12/2010

Fecha de Alta en Inventario: 28/09/2010

GOBIERNO DE ESPAÑA MINISTERIO DE ECONOMÍA Y HACIENDA SECRETARÍA DE ESTADO DE HACIENDA Y PRESUPUESTOS SECRETARÍA GENERAL DE HACIENDA DIRECCIÓN GENERAL DEL CATASTRO Sede Electrónica del Catastro

REFERENCIA CATASTRAL DEL INMUEBLE
46206A005090070000MX

DATOS DEL INMUEBLE

LOCALIZACIÓN:
Polígono 5 Parcela 9007
CAMINO. PUIG [VALENCIA]

USO LOCAL PRINCIPAL:
Agrario [Vía de comunicación de dominio público 00] AÑO CONSTRUCCIÓN: --

CODIFICANTE DE PARTICIPACIÓN: 100,000000 SUPERFICIE CONSTRUIDA (m²): --

DATOS DE LA FINCA A LA QUE PERTENECE EL INMUEBLE

SITUACIÓN:
Polígono 5 Parcela 9007
CAMINO. PUIG [VALENCIA]

SUPERFICIE CONSTRUIDA (m²): -- SUPERFICIE SUELO (m²): 2.607 TIPO DE FINCA: --

CONSULTA DESCRIPTIVA Y GRÁFICA DE DATOS CATASTRALES BIENES INMUEBLES DE NATURALEZA RÚSTICA
Municipio de PUIG Provincia de VALENCIA
INFORMACIÓN GRÁFICA E: 1/4000

Este documento no es una certificación catastral, pero sus datos pueden ser verificados a través del "Acceso a datos catastrales no protegidos" de la SEC.

Miércoles, 22 de Septiembre de 2010

730,000 Coordenadas UTM, en metros.
 --- Límite de Manzana
 --- Límite de Parcela
 --- Límite de Construcciones
 --- Mobiliario y aceras
 --- Límite zona verde
 --- Hidrografía



Ayuntamiento de El Puig

Inventario de Bienes al 31 de Diciembre de 2010

Bienes Inmuebles (Epigrafe 1º)

Fichas de Viales y otros Bienes Rústicos

Nº. Inv.: **5051** Nombre de la Finca: **Camino** Estado: **ALTA**

Naturaleza: **Rústica** Tipo: **Camino** Referencia Catastral: **46206A005090130000ME** Situación: **Polígono 5 Parcela 9013**

Linderos: Ved plano catastral incluido

Dominio: **Uso Público**

Cuenta del PGCP: **2000**

Superficie (m2): 581,00

Longitud (m): 84,40

Anchura (m): 6,88

Característica del estado de conservación:

Tierra natural

Valor en Venta: **1,00 €**

Observaciones:

Empty box for observations.

Fecha de realización Inventario: **31/12/2010**

Fecha de Alta en Inventario: **28/09/2010**

GOBIERNO DE ESPAÑA MINISTERIO DE ECONOMÍA Y HACIENDA SECRETARÍA DE ESTADO DE HACIENDA Y PRESUPUESTOS SECRETARÍA GENERAL DE HACIENDA DIRECCIÓN GENERAL DEL CATASTRO Sede Electrónica del Catastro

REFERENCIA CATASTRAL DEL INMUEBLE
46206A005090130000ME

DATOS DEL INMUEBLE

LOCALIZACIÓN:
Polígono 5 Parcela 9013
CAMINO. PUIG [VALENCIA]

USO LOCAL PRINCIPAL:
Agrario [Vía de comunicación de dominio público 00] AÑO CONSTRUCCIÓN:

COEFICIENTE DE PARTICIPACIÓN: 100,000000 SUPERFICIE CONSTRUIDA (m²): --

DATOS DE LA FINCA A LA QUE PERTENECE EL INMUEBLE

SITUACIÓN:
Polígono 5 Parcela 9013
CAMINO. PUIG [VALENCIA]

SUPERFICIE CONSTRUIDA (m²): -- SUPERFICIE SUELO (m²): 581 TIPO DE FINCA: --

CONSULTA DESCRIPTIVA Y GRÁFICA DE DATOS CATASTRALES BIENES INMUEBLES DE NATURALEZA RÚSTICA
Municipio de PUIG Provincia de VALENCIA
INFORMACIÓN GRÁFICA E: 1/2000

Este documento no es una certificación catastral, pero sus datos pueden ser verificados a través del "Acceso a datos catastrales no protegidos" de la SEC.

Miércoles, 22 de Septiembre de 2010

730,100 Coordenadas UTM, en metros.
 Límite de Manzana
 Límite de Parcela
 Límite de Construcciones
 Mobiliario y aceras
 Límite zona verde
 Hidrografía



Ayuntamiento de El Puig

Inventario de Bienes al 31 de Diciembre de 2010

Bienes Inmuebles (Epigrafe 1º)

Fichas de Viales y otros Bienes Rústicos

Nº. Inv.: **5052**

Nombre de la Finca:

CM MAS NOU

Estado: **ALTA**

Naturaleza: **Rústica**

Tipo: **Camino**

Referencia Catastral: **46206A006090060000MT**

Situación: Polígono 6 Parcela 9006

Linderos: Ved plano catastral incluido

Dominio: Uso Público

Cuenta del PGCP: **2010**

Superficie (m2): 6.689,00

Longitud (m): 2.295,65

Anchura (m): 2,91

Característica del estado de conservación:

Zahorra

Valor en Venta:

1,00 €

Observaciones:

Empty box for observations.

Fecha de realización Inventario: **31/12/2010**

Fecha de Alta en Inventario: **28/09/2010**

GOBIERNO DE ESPAÑA, MINISTERIO DE ECONOMÍA Y HACIENDA, SECRETARÍA DE ESTADO DE HACIENDA Y PRESUPUESTOS, SECRETARÍA GENERAL DE HACIENDA, DIRECCIÓN GENERAL DEL CATASTRO, Sede Electrónica del Catastro

REFERENCIA CATASTRAL DEL INMUEBLE
46206A006090060000MT

DATOS DEL INMUEBLE

LOCALIZACIÓN:
Polígono 6 Parcela 9006
CM MAS NOU. PUIG [VALENCIA]

USO LOCAL PRINCIPAL:
Agrario [Vía de comunicación de dominio público 00] AÑO CONSTRUCCIÓN:

COEFICIENTE DE PARTICIPACIÓN: 100,000000 SUPERFICIE CONSTRUIDA (m²): --

DATOS DE LA FINCA A LA QUE PERTENECE EL INMUEBLE

SITUACIÓN:
Polígono 6 Parcela 9006
CM MAS NOU. PUIG [VALENCIA]

SUPERFICIE CONSTRUIDA (m²): -- SUPERFICIE SUELO (m²): 6.689 TIPO DE FINCA: --

CONSULTA DESCRIPTIVA Y GRÁFICA DE DATOS CATASTRALES BIENES INMUEBLES DE NATURALEZA RÚSTICA
Municipio de PUIG Provincia de VALENCIA
INFORMACIÓN GRÁFICA E: 1/15000

Este documento no es una certificación catastral, pero sus datos pueden ser verificados a través del "Acceso a datos catastrales no protegidos" de la SEC.

Miércoles, 22 de Septiembre de 2010

730.000 Coordenadas UTM, en metros.
 --- Límite de Manzana
 --- Límite de Parcela
 --- Límite de Construcciones
 --- Mobiliario y aceras
 --- Límite zona verde
 --- Hidrografía



Ayuntamiento de El Puig

Inventario de Bienes al 31 de Diciembre de 2010

Bienes Inmuebles (Epigrafe 1º)

Fichas de Viales y otros Bienes Rústicos

Nº. Inv.: **5053**

Nombre de la Finca: **CM MOLINS**

Estado: **ALTA**

Naturaleza: **Rústica**

Tipo: **Camino**

Referencia Catastral: **46206A006090070000MF**

Situación: **Polígono 6 Parcela 9007**

Linderos: Ved plano catastral incluido

Dominio: **Uso Público**

Cuenta del PGCP: **2010**

Superficie (m2): 5.291,00

Longitud (m): 1.697,00

Anchura (m): 3,12

Característica del estado de conservación:

Asfaltado

Valor en Venta: **1,00 €**

Observaciones:

Empty box for observations.

Fecha de realización Inventario: **31/12/2010**

Fecha de Alta en Inventario: **28/09/2010**

GOBIERNO DE ESPAÑA, MINISTERIO DE ECONOMÍA Y HACIENDA, SECRETARÍA DE ESTADO DE HACIENDA Y PRESUPUESTOS, SECRETARÍA GENERAL DE HACIENDA, DIRECCIÓN GENERAL DEL CATASTRO, Sede Electrónica del Catastro

CONSULTA DESCRIPTIVA Y GRÁFICA DE DATOS CATASTRALES BIENES INMUEBLES DE NATURALEZA RÚSTICA

Municipio de PUIG Provincia de VALENCIA

INFORMACIÓN GRÁFICA E: 1/15000

REFERENCIA CATASTRAL DEL INMUEBLE: **46206A006090070000MF**

DATOS DEL INMUEBLE

LOCALIZACIÓN: Polígono 6 Parcela 9007, CM MOLINS. PUIG (VALENCIA)

USO LOCAL PRINCIPAL: Agrario [Vía de comunicación de dominio público 00], AÑO CONSTRUCCIÓN: --

COEFICIENTE DE PARTICIPACIÓN: 100,000000, SUPERFICIE CONSTRUÍDA (m²): --

DATOS DE LA FINCA A LA QUE PERTENECE EL INMUEBLE

SITUACIÓN: Polígono 6 Parcela 9007, CM MOLINS. PUIG (VALENCIA)

SUPERFICIE CONSTRUÍDA (m²): --, SUPERFICIE SUELO (m²): 5.291, TIPO DE FINCA: --

Este documento no es una certificación catastral, pero sus datos pueden ser verificados a través del "Acceso a datos catastrales no protegidos" de la SEC.

Miércoles, 22 de Septiembre de 2010

730.000 Coordenadas UTM, en metros.
 --- Límite de Manzana
 --- Límite de Parcela
 --- Límite de Construcciones
 --- Mobiliario y aceras
 --- Límite zona verde
 --- Hidrografía



Ayuntamiento de El Puig

Inventario de Bienes al 31 de Diciembre de 2010

Bienes Inmuebles (Epigrafe 1º)

Fichas de Viales y otros Bienes Rústicos

Nº. Inv.: **5054** Nombre de la Finca: **Camino** Estado: **ALTA**

Naturaleza: **Rústica** Tipo: **Camino** Referencia Catastral: **46206A006090080000MM** Situación: Polígono 6 Parcela 9008

Linderos: Ved plano catastral incluido

Dominio: Uso Público

Cuenta del PGCP: 2000

Superficie (m2):	1.140,00
Longitud (m):	240,30
Anchura (m):	4,74

Característica del estado de conservación:

Tierra natural

Valor en Venta: **1,00 €**

Observaciones:

Fecha de realización Inventario: **31/12/2010**

Fecha de Alta en Inventario: **28/09/2010**

GOBIERNO DE ESPAÑA MINISTERIO DE ECONOMÍA Y HACIENDA SECRETARÍA DE ESTADO DE HACIENDA Y PRESUPUESTOS SECRETARÍA GENERAL DE HACIENDA DIRECCIÓN GENERAL DEL CATASTRO Sede Electrónica del Catastro

REFERENCIA CATASTRAL DEL INMUEBLE
46206A006090080000MM

DATOS DEL INMUEBLE

LOCALIZACIÓN:
Polígono 6 Parcela 9008
CAMINO. PUIG [VALENCIA]

USO LOCAL PRINCIPAL:
Agrario [Vía de comunicación de dominio público 00] AÑO CONSTRUCCIÓN:

CODIFICANTE DE PARTICIPACIÓN: SUPERFICIE CONSTRUIDA (m²):

DATOS DE LA FINCA A LA QUE PERTENECE EL INMUEBLE

SITUACIÓN:
Polígono 6 Parcela 9008
CAMINO. PUIG [VALENCIA]

SUPERFICIE CONSTRUIDA (m²): SUPERFICIE SUELO (m²): TIPO DE FINCA:

CONSULTA DESCRIPTIVA Y GRÁFICA DE DATOS CATASTRALES BIENES INMUEBLES DE NATURALEZA RÚSTICA
Municipio de PUIG Provincia de VALENCIA
INFORMACIÓN GRÁFICA E: 1/2000

Este documento no es una certificación catastral, pero sus datos pueden ser verificados a través del "Acceso a datos catastrales no protegidos" de la SEC.

Miércoles, 22 de Septiembre de 2010

729,200 Coordenadas UTM, en metros.
 --- Límite de Manzana
 --- Límite de Parcela
 --- Límite de Construcciones
 --- Mobiliario y aceras
 --- Límite zona verde
 --- Hidrografía



Ayuntamiento de El Puig

Inventario de Bienes al 31 de Diciembre de 2010

Bienes Inmuebles (Epigrafe 1º)

Fichas de Viales y otros Bienes Rústicos

Nº. Inv.: **5055** Nombre de la Finca: **Camino** Estado: **ALTA**

Naturaleza: **Rústica** Tipo: **Camino** Referencia Catastral: **46206A00609010000MF** Situación: Polígono 6 Parcela 9010

Linderos: Ved plano catastral incluido

Dominio: Uso Público Cuenta del PGCP: 2000

Superficie (m2): 619,00

Longitud (m): 154,00

Anchura (m): 4,02

Característica del estado de conservación:

Tierra natural

Valor en Venta: **1,00 €**

Observaciones:

GOBIERNO DE ESPAÑA MINISTERIO DE ECONOMÍA Y HACIENDA SECRETARÍA DE ESTADO DE HACIENDA Y PRESUPUESTOS SECRETARÍA GENERAL DE HACIENDA DIRECCIÓN GENERAL DEL CATASTRO Sede Electrónica del Catastro

CONSULTA DESCRIPTIVA Y GRÁFICA DE DATOS CATASTRALES BIENES INMUEBLES DE NATURALEZA RÚSTICA

Municipio de PUIG Provincia de VALENCIA

INFORMACIÓN GRÁFICA E: 1/2000

REFERENCIA CATASTRAL DEL INMUEBLE **46206A00609010000MF**

DATOS DEL INMUEBLE

LOCALIZACIÓN: Polígono 6 Parcela 9010 CAMINO. PUIG [VALENCIA]

USO LOCAL PRINCIPAL: Agrario [Vía de comunicación de dominio público 00] AÑO CONSTRUCCIÓN: --

COEFICIENTE DE PARTICIPACIÓN: 100,000000 SUPERFICIE CONSTRUIDA (m²): --

DATOS DE LA FINCA A LA QUE PERTENECE EL INMUEBLE

SITUACIÓN: Polígono 6 Parcela 9010 CAMINO. PUIG [VALENCIA]

SUPERFICIE CONSTRUIDA (m²): -- SUPERFICIE SUELO (m²): 619 TIPO DE FINCA: --

Este documento no es una certificación catastral, pero sus datos pueden ser verificados a través del "Acceso a datos catastrales no protegidos" de la SEC.

Miércoles, 22 de Septiembre de 2010

729,800 Coordenadas UTM, en metros.
 --- Límite de Manzana
 --- Límite de Parcela
 --- Límite de Construcciones
 --- Mobiliario y aceras
 --- Límite zona verde
 --- Hidrografía

Fecha de realización Inventario: 31/12/2010

Fecha de Alta en Inventario: 28/09/2010



Ayuntamiento de El Puig

Inventario de Bienes al 31 de Diciembre de 2010

Bienes Inmuebles (Epigrafe 1º)

Fichas de Viales y otros Bienes Rústicos

Nº. Inv.: **5056** Nombre de la Finca: **Camino** Estado: **ALTA**

Naturaleza: **Rústica** Tipo: **Camino** Referencia Catastral: **46206A006090120000MO** Situación: Polígono 6 Parcela 9012

Linderos: Ved plano catastral incluido

Dominio: Uso Público Cuenta del PGCP: 2010

Superficie (m2):	5.250,00
Longitud (m):	1.263,80
Anchura (m):	4,15

Característica del estado de conservación:

Zahorra

Valor en Venta: **1,00 €**

Observaciones:

Fecha de realización Inventario: **31/12/2010**

Fecha de Alta en Inventario: **28/09/2010**

GOBIERNO DE ESPAÑA MINISTERIO DE ECONOMÍA Y HACIENDA SECRETARÍA DE ESTADO DE HACIENDA Y PRESUPUESTOS SECRETARÍA GENERAL DE HACIENDA DIRECCIÓN GENERAL DEL CATASTRO Sede Electrónica del Catastro

CONSULTA DESCRIPTIVA Y GRÁFICA DE DATOS CATASTRALES BIENES INMUEBLES DE NATURALEZA RÚSTICA
Municipio de PUIG Provincia de VALENCIA
INFORMACIÓN GRÁFICA E: 1/8000

REFERENCIA CATASTRAL DEL INMUEBLE
46206A006090120000MO

DATOS DEL INMUEBLE

LOCALIZACIÓN:
Polígono 6 Parcela 9012
CAMINO. PUIG [VALENCIA]

USO LOCAL PRINCIPAL:
Agrario [Vía de comunicación de dominio público 00] AÑO CONSTRUCCIÓN:

COEFICIENTE DE PARTICIPACIÓN: 100,000000 SUPERFICIE CONSTRUIDA (m²): --

DATOS DE LA FINCA A LA QUE PERTENECE EL INMUEBLE

SITUACIÓN:
Polígono 6 Parcela 9012
CAMINO. PUIG [VALENCIA]

SUPERFICIE CONSTRUIDA (m²): -- SUPERFICIE SUELO (m²): 5.250 TIPO DE FINCA: --

Este documento no es una certificación catastral, pero sus datos pueden ser verificados a través del "Acceso a datos catastrales no protegidos" de la SEC.

Miércoles, 22 de Septiembre de 2010

730,500 Coordenadas UTM, en metros.
 --- Límite de Manzana
 --- Límite de Parcela
 --- Límite de Construcciones
 --- Mobiliario y aceras
 --- Límite zona verde
 --- Hidrografía



Ayuntamiento de El Puig

Inventario de Bienes al 31 de Diciembre de 2010

Bienes Inmuebles (Epigrafe 1º)

Fichas de Viales y otros Bienes Rústicos

Nº. Inv.: **5057** Nombre de la Finca: **Camino** Estado: **ALTA**

Naturaleza: **Rústica** Tipo: **Camino** Referencia Catastral: **46206A006090130000MK** Situación: Polígono 6 Parcela 9013

Linderos: Ved plano catastral incluido

Dominio: Uso Público

Cuenta del PGCP: 2010

Superficie (m2): 2.457,00

Longitud (m): 620,45

Anchura (m): 3,96

Característica del estado de conservación:

Zahorra

Valor en Venta: **1,00 €**

Observaciones:

Empty box for observations.

Fecha de realización Inventario: 31/12/2010

Fecha de Alta en Inventario: 28/09/2010

GOBIERNO DE ESPAÑA MINISTERIO DE ECONOMÍA Y HACIENDA SECRETARÍA DE ESTADO DE HACIENDA Y PRESUPUESTOS SECRETARÍA GENERAL DE HACIENDA DIRECCIÓN GENERAL DEL CATASTRO Sede Electrónica del Catastro

REFERENCIA CATASTRAL DEL INMUEBLE
46206A006090130000MK

DATOS DEL INMUEBLE

LOCALIZACIÓN:
Polígono 6 Parcela 9013
CAMINO. PUIG [VALENCIA]

USO LOCAL PRINCIPAL:
Agrario [Vía de comunicación de dominio público 00] AÑO CONSTRUCCIÓN: --

COEFICIENTE DE PARTICIPACIÓN: 100,000000 SUPERFICIE CONSTRUIDA (m²): --

DATOS DE LA FINCA A LA QUE PERTENECE EL INMUEBLE

SITUACIÓN:
Polígono 6 Parcela 9013
CAMINO. PUIG [VALENCIA]

SUPERFICIE CONSTRUIDA (m²): -- SUPERFICIE SUELO (m²): 2.457 TIPO DE FINCA: --

CONSULTA DESCRIPTIVA Y GRÁFICA DE DATOS CATASTRALES BIENES INMUEBLES DE NATURALEZA RÚSTICA
Municipio de PUIG Provincia de VALENCIA
INFORMACIÓN GRÁFICA E: 1/6000

Este documento no es una certificación catastral, pero sus datos pueden ser verificados a través del "Acceso a datos catastrales no protegidos" de la SEC.

Miércoles, 22 de Septiembre de 2010

730,400 Coordenadas UTM, en metros.
 --- Límite de Manzana
 --- Límite de Parcela
 --- Límite de Construcciones
 --- Mobiliario y aceras
 --- Límite zona verde
 --- Hidrografía



Ayuntamiento de El Puig

Inventario de Bienes al 31 de Diciembre de 2010

Bienes Inmuebles (Epigrafe 1º)

Fichas de Viales y otros Bienes Rústicos

Nº. Inv.: **5058** Nombre de la Finca: **Camino** Estado: **ALTA**

Naturaleza: **Rústica** Tipo: **Camino** Referencia Catastral: **46206A006090140000MR** Situación: Polígono 6 Parcela 9014

Linderos: Ved plano catastral incluido

Dominio: Uso Público Cuenta del PGCP: 2000

Superficie (m2):	1.163,00
Longitud (m):	291,00
Anchura (m):	4,00

Característica del estado de conservación:

Tierra natural

Valor en Venta: **1,00 €**

Observaciones:

Fecha de realización Inventario: **31/12/2010**

Fecha de Alta en Inventario: **28/09/2010**

REFERENCIA CATASTRAL DEL INMUEBLE
46206A006090140000MR

DATOS DEL INMUEBLE

LOCALIZACIÓN:
Polígono 6 Parcela 9014
CAMINO. PUIG [VALENCIA]

USO LOCAL PRINCIPAL:
Agrario [Vía de comunicación de dominio público 00]

COEFICIENTE DE PARTICIPACIÓN: 100,000000

DATOS DE LA FINCA A LA QUE PERTENECE EL INMUEBLE

SITUACIÓN:
Polígono 6 Parcela 9014
CAMINO. PUIG [VALENCIA]

SUPERFICIE CONSTRUIDA (m²): -- SUPERFICIE SUELO (m²): 1.163 TIPO DE FINCA: --

CONSULTA DESCRIPTIVA Y GRÁFICA DE DATOS CATASTRALES BIENES INMUEBLES DE NATURALEZA RÚSTICA

Municipio de PUIG Provincia de VALENCIA

INFORMACIÓN GRÁFICA E: 1/3000

Este documento no es una certificación catastral, pero sus datos pueden ser verificados a través del "Acceso a datos catastrales no protegidos" de la SEC.

Jueves, 23 de Septiembre de 2010

729,700 Coordenadas UTM, en metros.
 - Límite de Manzana
 - Límite de Parcela
 - Límite de Construcciones
 - Mobiliario y aceras
 - Límite zona verde
 - Hidrografía



Ayuntamiento de El Puig

Inventario de Bienes al 31 de Diciembre de 2010

Bienes Inmuebles (Epigrafe 1º)

Fichas de Viales y otros Bienes Rústicos

Nº. Inv.: **5059** Nombre de la Finca: **Camino** Estado: **ALTA**

Naturaleza: **Rústica** Tipo: **Camino** Referencia Catastral: **46206A006090150000MD** Situación: Polígono 6 Parcela 9015

Linderos: Ved plano catastral incluido

Dominio: Uso Público

Cuenta del PGCP: 2000

Superficie (m2): 734,00

Longitud (m): 184,00

Anchura (m): 3,99

Característica del estado de conservación:

Tierra natural

Valor en Venta: **1,00 €**

Observaciones:

Empty box for observations.

Fecha de realización Inventario: 31/12/2010

Fecha de Alta en Inventario: 28/09/2010

GOBIERNO DE ESPAÑA MINISTERIO DE ECONOMÍA Y HACIENDA SECRETARÍA DE ESTADO DE HACIENDA Y PRESUPUESTOS SECRETARÍA GENERAL DE HACIENDA DIRECCIÓN GENERAL DEL CATASTRO Sede Electrónica del Catastro

REFERENCIA CATASTRAL DEL INMUEBLE
46206A006090150000MD

DATOS DEL INMUEBLE

LOCALIZACIÓN:
Polígono 6 Parcela 9015
CAMINO. PUIG [VALENCIA]

USO LOCAL PRINCIPAL:
Agrario [Vía de comunicación de dominio público 00] AÑO CONSTRUCCIÓN:

COEFICIENTE DE PARTICIPACIÓN: 100,000000 SUPERFICIE CONSTRUIDA (m²): --

DATOS DE LA FINCA A LA QUE PERTENECE EL INMUEBLE

SITUACIÓN:
Polígono 6 Parcela 9015
CAMINO. PUIG [VALENCIA]

SUPERFICIE CONSTRUIDA (m²): -- SUPERFICIE SUELO (m²): 734 TIPO DE FINCA: --

CONSULTA DESCRIPTIVA Y GRÁFICA DE DATOS CATASTRALES BIENES INMUEBLES DE NATURALEZA RÚSTICA
Municipio de PUIG Provincia de VALENCIA
INFORMACIÓN GRÁFICA E: 1/2000

Este documento no es una certificación catastral, pero sus datos pueden ser verificados a través del "Acceso a datos catastrales no protegidos" de la SEC.

Jueves, 23 de Septiembre de 2010



Ayuntamiento de El Puig

Inventario de Bienes al 31 de Diciembre de 2010

Bienes Inmuebles (Epigrafe 1º)

Fichas de Viales y otros Bienes Rústicos

Nº. Inv.: **5061** Nombre de la Finca: **CM VIEJO SAGUNTO** Estado: **ALTA**

Naturaleza: **Rústica** Tipo: **Camino** Referencia Catastral: **46206A006090210000MJ** Situación: Polígono 6 Parcela 9021

Linderos: Ved plano catastral incluido

Dominio: Uso Público Cuenta del PGCP: 2010

Superficie (m2):	5.141,00
Longitud (m):	907,16
Anchura (m):	5,67

Característica del estado de conservación:

Asfaltado

Valor en Venta: **1,00 €**

Observaciones:

Fecha de realización Inventario: **31/12/2010**

Fecha de Alta en Inventario: **28/09/2010**

REFERENCIA CATASTRAL DEL INMUEBLE
46206A006090210000MJ

DATOS DEL INMUEBLE

LOCALIZACIÓN:
Polígono 6 Parcela 9021
CM VIEJO SAGUNTO. PUIG [VALENCIA]

USO LOCAL PRINCIPAL:
Agrario [Vía de comunicación de dominio público 00] AÑO CONSTRUCCIÓN:

COEFICIENTE DE PARTICIPACIÓN: SUPERFICIE CONSTRUIDA (m²):

DATOS DE LA FINCA A LA QUE PERTENECE EL INMUEBLE

SITUACIÓN:
Polígono 6 Parcela 9021
CM VIEJO SAGUNTO. PUIG [VALENCIA]

SUPERFICIE CONSTRUIDA (m²): SUPERFICIE SUELO (m²): TIPO DE FINCA:

CONSULTA DESCRIPTIVA Y GRÁFICA DE DATOS CATASTRALES BIENES INMUEBLES DE NATURALEZA RÚSTICA

Municipio de PUIG Provincia de VALENCIA

INFORMACIÓN GRÁFICA E: 1/8000

Este documento no es una certificación catastral, pero sus datos pueden ser verificados a través del "Acceso a datos catastrales no protegidos" de la SEC.

Jueves , 23 de Septiembre de 2010

730,900 Coordenadas UTM, en metros.
 --- Límite de Manzana
 --- Límite de Parcela
 --- Límite de Construcciones
 --- Mobiliario y aceras
 --- Límite zona verde
 --- Hidrografía



Ayuntamiento de El Puig

Inventario de Bienes al 31 de Diciembre de 2010

Bienes Inmuebles (Epigrafe 1º)

Fichas de Viales y otros Bienes Rústicos

Nº. Inv.: **5062** Nombre de la Finca: **Camino** Estado: **ALTA**

Naturaleza: **Rústica** Tipo: **Camino** Referencia Catastral: **46206A006090220000ME** Situación: Polígono 6 Parcela 9022

Linderos: Ved plano catastral incluido

Dominio: Uso Público Cuenta del PGCP: 2000

Superficie (m2):	1.632,00
Longitud (m):	466,26
Anchura (m):	3,50

Característica del estado de conservación:

Tierra natural

Valor en Venta: **1,00 €**

Observaciones:

Empty box for observations.

Fecha de realización Inventario: **31/12/2010**

Fecha de Alta en Inventario: **28/09/2010**

GOBIERNO DE ESPAÑA MINISTERIO DE ECONOMÍA Y HACIENDA SECRETARÍA DE ESTADO DE HACIENDA Y PRESUPUESTOS SECRETARÍA GENERAL DE HACIENDA DIRECCIÓN GENERAL DEL CATASTRO Sede Electrónica del Catastro

CONSULTA DESCRIPTIVA Y GRÁFICA DE DATOS CATASTRALES BIENES INMUEBLES DE NATURALEZA RÚSTICA

Municipio de PUIG Provincia de VALENCIA

REFERENCIA CATASTRAL DEL INMUEBLE **46206A006090220000ME**

DATOS DEL INMUEBLE

LOCALIZACIÓN: Polígono 6 Parcela 9022 CAMINO. PUIG [VALENCIA]

USO LOCAL PRINCIPAL: Agrario [Vía de comunicación de dominio público 00] AÑO CONSTRUCCIÓN: --

COEFICIENTE DE PARTICIPACIÓN: 100,00000 SUPERFICIE CONSTRUIDA (m²): --

DATOS DE LA FINCA A LA QUE PERTENECE EL INMUEBLE

SITUACIÓN: Polígono 6 Parcela 9022 CAMINO. PUIG [VALENCIA]

SUPERFICIE CONSTRUIDA (m²): -- SUPERFICIE SUELO (m²): 1.632 TIPO DE FINCA: --

Este documento no es una certificación catastral, pero sus datos pueden ser verificados a través del "Acceso a datos catastrales no protegidos" de la SEC.

Jueves, 23 de Septiembre de 2010

730,400 Coordenadas UTM, en metros.
 Límite de Manzana
 Límite de Parcela
 Límite de Construcciones
 Mobiliario y aceras
 Límite zona verde
 Hidrografía



Ayuntamiento de El Puig

Inventario de Bienes al 31 de Diciembre de 2010

Bienes Inmuebles (Epigrafe 1º)

Fichas de Viales y otros Bienes Rústicos

Nº. Inv.: **5063** Nombre de la Finca: **Camino** Estado: **ALTA**

Naturaleza: **Rústica** Tipo: **Camino** Referencia Catastral: **46206A006090230000MS** Situación: Polígono 6 Parcela 9023

Linderos: Ved plano catastral incluido

Dominio: Uso Público

Cuenta del PGCP: **2000**

Superficie (m2): 500,00

Longitud (m): 124,81

Anchura (m): 4,01

Característica del estado de conservación:

Tierra natural

Valor en Venta: **1,00 €**

Observaciones:

GOBIERNO DE ESPAÑA MINISTERIO DE ECONOMÍA Y HACIENDA SECRETARÍA DE ESTADO DE HACIENDA Y PRESUPUESTOS SECRETARÍA GENERAL DE HACIENDA DIRECCIÓN GENERAL DEL CATASTRO Sede Electrónica del Catastro

CONSULTA DESCRIPTIVA Y GRÁFICA DE DATOS CATASTRALES BIENES INMUEBLES DE NATURALEZA RÚSTICA

Municipio de PUIG Provincia de VALENCIA

INFORMACIÓN GRÁFICA E: 1/2000

REFERENCIA CATASTRAL DEL INMUEBLE **46206A006090230000MS**

DATOS DEL INMUEBLE

LOCALIZACIÓN: Polígono 6 Parcela 9023 CAMINO. PUIG [VALENCIA]

USO LOCAL PRINCIPAL: Agrario [Vía de comunicación de dominio público 00] AÑO CONSTRUCCIÓN: --

COEFICIENTE DE PARTICIPACIÓN: 100,000000 SUPERFICIE CONSTRUIDA (m²): --

DATOS DE LA FINCA A LA QUE PERTENECE EL INMUEBLE

SITUACIÓN: Polígono 6 Parcela 9023 CAMINO. PUIG [VALENCIA]

SUPERFICIE CONSTRUIDA (m²): -- SUPERFICIE SUELO (m²): 500 TIPO DE FINCA: --

Este documento no es una certificación catastral, pero sus datos pueden ser verificados a través del "Acceso a datos catastrales no protegidos" de la SEC.

Jueves, 23 de Septiembre de 2010

730,300 Coordenadas UTM, en metros.
 --- Límite de Manzana
 --- Límite de Parcela
 --- Límite de Construcciones
 --- Mobiliario y aceras
 --- Límite zona verde
 --- Hidrografía

Fecha de realización Inventario: **31/12/2010**

Fecha de Alta en Inventario: **28/09/2010**