



Inventario de Bienes
del
Excmo. Ayuntamiento
del PUIG

realizado al
31 de Diciembre de 2010

por
G.S. Local S.L.

Tomo II de VII



Contenido



Ayuntamiento del Puig

Inventario de Bienes al 31 de Diciembre de 2010

Contenido

Tomo I

Tabla de Contenido Total

Tabla de Contenidos del Inventario de Bienes del Ayuntamiento

Informe Final

Introducción
Agradecimientos
Objetivos
Ámbito de Trabajo
Metodología
Legislación aplicable
Fuentes de Información
Resumen y Valoración del Inventario de Bienes
Resumen y Valoración del Grupo 2 del Inmovilizado
Amortizaciones del Inmovilizado

Incidencias

Incidencias y propuesta de acciones

Planos de Localización

Plano de Localización desde Valencia
Casco urbano
Cartografía de Polígonos en que se divide el término
Pueblos limítrofes

Ubicaciones

Listado de Ubicaciones, por Dependencias

Epígrafe 1º Bienes Inmuebles

Listado de Bienes Inmuebles de naturaleza Urbana por Nº de Inventario
Listado de Bienes Inmuebles de naturaleza Urbana por cuenta del P.G.C.P.
Fichas de Bienes Inmuebles de naturaleza Urbana



Ayuntamiento del Puig

Inventario de Bienes al 31 de Diciembre de 2010

Tomo II

Tabla de Contenido Total

Tabla de Contenidos del Inventario de Bienes del Ayuntamiento

Epígrafe 1º Bienes Inmuebles (cont.)

Listado de Viales y otros inmuebles de Naturaleza Urbana

Fichas de Viales y otros inmuebles de Naturaleza Urbana

Listado de Parcelas Rústicas por Nº de Inventario

Listado de Parcelas Rústicas por cuenta del P.G.C.P.

Fichas de parcelas Rústicas

Tomo III

Tabla de Contenido Total

Tabla de Contenidos del Inventario de Bienes del Ayuntamiento

Listado de Viales y Otros Bienes de naturaleza Rústica por Nº de Inventario

Listado de Viales y Otros Bienes de naturaleza Rústica por cuenta del PGCP

Fichas de Viales y Otros Bienes de naturaleza Rústica (Págs. 1-170)

Tomo IV

Tabla de Contenido Total

Tabla de Contenidos del Inventario de Bienes del Ayuntamiento

Fichas de Viales y Otros Bienes de naturaleza Rústica (Págs. 171-380)

Tomo V

Tabla de Contenido Total

Tabla de Contenidos del Inventario de Bienes del Ayuntamiento

Fichas de Viales y Otros Bienes de naturaleza Rústica (Págs. 381-453)

Listado de Bienes Inmuebles que causan BAJA, por Nº de Inventario

Listado de Bienes Inmuebles que causan BAJA, por cuenta del P.G.C.P.

Fichas de Bienes Inmuebles que causan BAJA

Listado de Bienes del P.M.S. por cuenta del P.G.C.P.

Fichas de Bienes del P.M.S.

Listado de Bienes Inmuebles según el Registro de la Propiedad



Ayuntamiento del Puig

Inventario de Bienes al 31 de Diciembre de 2010

Epígrafe 2º Derechos Reales

Listado numérico de Derechos Reales

Fichas de Derechos Reales

Epígrafe 3º Bienes Muebles Histórico-artísticos

Listado numérico de Bienes Histórico-Artísticos

Fichas de Bienes Histórico-Artísticos

Epígrafe 4º-1 Valores Mobiliarios

Listado numérico de Valores Mobiliarios

Fichas de Valores Mobiliarios

Epígrafe 4º-2 Créditos y Derechos Personales

Listado numérico de Créditos y Derechos Personales

Fichas de Créditos y Derechos Personales

Epígrafe 5º Vehículos

Listado numérico de Vehículos

Fichas de Vehículos

Epígrafe 6º Bienes Semovientes

Listado numérico de Bienes Semovientes

Fichas de Bienes Semovientes

Tomo VI

Tabla de Contenido Total

Tabla de Contenidos del Inventario de Bienes del Ayuntamiento

Epígrafe 7º Bienes Muebles no incluidos en otros epígrafes.

Listado numérico de Bienes Muebles no incluidos en otros epígrafes

Tomo VII

Tabla de Contenido Total

Tabla de Contenidos del Inventario de Bienes del Ayuntamiento

Listado numérico de Bienes por Tipo

Listado numérico de Bienes por Ubicación/Dependencias

Listado numérico de Bienes por Cuenta del PGCP



Ayuntamiento del Puig

Inventario de Bienes al 31 de Diciembre de 2010

Epígrafe 8º Bienes y Derechos Revertibles

Listado numérico de Bienes y Derechos Revertibles

Fichas de Bienes y Derechos Revertibles

Fichas de Bienes INMUEBLES Revertibles

Apéndice 1 Bienes BIC/BRL

Listado numérico

Fichas de Bienes

Apéndice 2 Yacimientos Arqueológicos

Listado numérico

Fichas de Yacimientos



Epígrafe 1º

Bienes Inmuebles

(Listado de otros bienes Urbanos)
(por Nº de Cuenta del PGCP)



Nº Inv.	Naturaleza	Referencia Catastral	Nombre	Tipo	Situación	Superficie (m2)	Longitud (m)	Anchura (m)	Valor en Venta (€)
Cuenta del PGCP: 2010			INFRAESTRUCTURAS DESTINADAS AL USO GENERAL						
2001	Urbana	Sin Catastrar	1 de Maig, Carrer	Calle	Casco Urbano	3.339,13	257,1043	12,99	1,00 €
2002	Urbana	Sin Catastrar	Abraçada, Parc de la	Calle	Casco Urbano	2.524,39	53,0027	47,63	1,00 €
2003	Urbana	Sin Catastrar	Aiora, Plaça de	Calle	Casco Urbano	6.315,49	222,4682	28,39	1,00 €
2004	Urbana	Sin Catastrar	Ajuntament, Plaça	Calle	Casco Urbano	2.453,81	74,40909	32,98	1,00 €
2005	Urbana	Sin Catastrar	Alacant, Carrer	Calle	Casco Urbano	1.290,55	160,5261	8,04	1,00 €
2006	Urbana	Sin Catastrar	Almenares, Carrer de les	Calle	Casco Urbano	9.821,46	928,3091	10,58	1,00 €
2007	Urbana	Sin Catastrar	Andreu Alfaro, Carrer	Calle	Casco Urbano	1.189,71	107,3591	11,08	1,00 €
2008	Urbana	Sin Catastrar	Antonio Sacramento, Avda	Calle	Casco Urbano	5.291,94	295,23	17,92	1,00 €
2009	Urbana	Sin Catastrar	Ausias March, Carrer	Calle	Casco Urbano	668,46	130,8636	5,11	1,00 €
2010	Urbana	Sin Catastrar	Baixada Muntanya de La Patà, Cami	Calle	Casco Urbano	1.219,95	262,3455	4,65	1,00 €
2011	Urbana	Sin Catastrar	Beat Jofré, Carrer del	Calle	Casco Urbano	6.304,01	232,8357	27,07	1,00 €
2012	Urbana	Sin Catastrar	Bernat Guillem d'Entença, Carrer	Calle	Casco Urbano	750,38	80,21364	9,35	1,00 €
2013	Urbana	Sin Catastrar	Blasco Ibañez, Avda	Calle	Casco Urbano	1.283,03	92,19546	13,92	1,00 €
2014	Urbana	Sin Catastrar	Calvari, Carrer	Calle	Casco Urbano	276,40	56,50909	4,89	1,00 €
2015	Urbana	Sin Catastrar	Castell, Carrer del	Calle	Casco Urbano	936,84	93,35455	10,04	1,00 €
2016	Urbana	Sin Catastrar	Castelló, Carrer	Calle	Casco Urbano	1.629,35	208,4917	7,81	1,00 €
2017	Urbana	Sin Catastrar	Cervantes, Carrer	Calle	Casco Urbano	680,13	157,5546	4,32	1,00 €
2018	Urbana	Sin Catastrar	Closa, Carrer la	Calle	Casco Urbano	1.458,00	115,7318	12,60	1,00 €
2019	Urbana	Sin Catastrar	Constitució, Plaça	Calle	Casco Urbano	694,30	31,62857	21,95	1,00 €
2020	Urbana	Sin Catastrar	Cortes Valencianes, Avda de les	Calle	Casco Urbano	25.559,19	1291,47	19,79	1,00 €
2021	Urbana	Sin Catastrar	Dalt, Carrer de	Calle	Casco Urbano	1.400,55	265,0682	5,28	1,00 €
2022	Urbana	Sin Catastrar	Doctor Ferran, Carrer	Calle	Casco Urbano	375,88	65,79546	5,71	1,00 €
2023	Urbana	Sin Catastrar	Doctor Fleming, Carrer	Calle	Casco Urbano	421,73	75,12727	5,61	1,00 €
2024	Urbana	Sin Catastrar	Doctor Moliner, Carrer	Calle	Casco Urbano	196,56	41,43636	4,74	1,00 €



Listado numérico de Viales Urbanos

Nº Inv.	Naturaleza	Referencia Catastral	Nombre	Tipo	Situación	Superficie (m2)	Longitud (m)	Anchura (m)	Valor en Venta (€)
2025	Urbana	Sin Catastrar	Doctor Pesset, Carrer	Calle	Casco Urbano	1.768,75	231,2727	7,65	1,00 €
2026	Urbana	Sin Catastrar	Editor Ricard Vicent, Carrer	Calle	Casco Urbano	1.730,42	177,3091	9,76	1,00 €
2027	Urbana	Sin Catastrar	Enric Mestre Estelles, Carrer	Calle	Casco Urbano	1.267,12	113,75	11,14	1,00 €
2028	Urbana	Sin Catastrar	Enric Valor, Passeig	Calle	Casco Urbano	641,34	58,04546	11,05	1,00 €
2029	Urbana	Sin Catastrar	Escoles, Plaça de les	Calle	Casco Urbano	2.101,60	76,67	27,41	1,00 €
2030	Urbana	Sin Catastrar	Esport, Avda del	Calle	Casco Urbano	2.704,52	156,3727	17,30	1,00 €
2031	Urbana	Sin Catastrar	Estació, Carrer de la	Calle	Casco Urbano	5.116,19	379,7318	13,47	1,00 €
2032	Urbana	Sin Catastrar	Federico García Lorca, Plaça de	Calle	Casco Urbano	1.811,90	47,41111	38,22	1,00 €
2033	Urbana	Sin Catastrar	Font Blanca, Carrer de la	Calle	Casco Urbano	995,82	109,0136	9,13	1,00 €
2034	Urbana	Sin Catastrar	Font de L'Oliver, Avda	Calle	Casco Urbano	1.601,85	127,8091	12,53	1,00 €
2035	Urbana	Sin Catastrar	Furs, Carrer dels	Calle	Casco Urbano	3.317,71	311,6636	10,65	1,00 €
2036	Urbana	Sin Catastrar	Glorieta del Monestir, Carrer	Calle	Casco Urbano	6.943,72	245,8571	28,24	1,00 €
2037	Urbana	Sin Catastrar	Guerrero Mendoza, Carrer	Calle	Casco Urbano	438,75	59,12273	7,42	1,00 €
2038	Urbana	Sin Catastrar	Hernán Cortés, Carrer	Calle	Casco Urbano	96,52	29,18182	3,31	1,00 €
2039	Urbana	Sin Catastrar	Institut, Avda del	Calle	Casco Urbano	5.053,39	314,2727	16,08	1,00 €
2040	Urbana	Sin Catastrar	Isaac Peral, Carrer	Calle	Casco Urbano	1.213,65	180,3727	6,73	1,00 €
2041	Urbana	Sin Catastrar	Joan Fuster, Carrer	Calle	Casco Urbano	645,03	96,25455	6,70	1,00 €
2042	Urbana	Sin Catastrar	Joanot Martorell, Carrer	Calle	Casco Urbano	352,11	40,42273	8,71	1,00 €
2043	Urbana	Sin Catastrar	Joaquín Fenollosa, Carrer	Calle	Casco Urbano	1.624,92	325,0136	5,00	1,00 €
2044	Urbana	Sin Catastrar	José Esteve Edo, Carrer	Calle	Casco Urbano	5.617,46	421,4864	13,33	1,00 €
2045	Urbana	Sin Catastrar	Josep Benlliure, Carrer	Calle	Casco Urbano	295,03	43,28182	6,82	1,00 €
2046	Urbana	Sin Catastrar	Josep Monterde, Carrer	Calle	Casco Urbano	2.156,52	240,5208	8,97	1,00 €
2047	Urbana	Sin Catastrar	La Ecológica, Carrer	Calle	Casco Urbano	2.490,56	188,3	13,23	1,00 €
2048	Urbana	Sin Catastrar	La Fila, Carrer	Calle	Casco Urbano	2.306,54	274,0636	8,42	1,00 €
2049	Urbana	Sin Catastrar	Literat Azorín, Carrer	Calle	Casco Urbano	943,10	114,0045	8,27	1,00 €
2050	Urbana	Sin Catastrar	Llibertat, Avda. de la	Calle	Casco Urbano	7.478,37	584,8318	12,79	1,00 €



Listado numérico de Viales Urbanos

Nº Inv.	Naturaleza	Referencia Catastral	Nombre	Tipo	Situación	Superficie (m2)	Longitud (m)	Anchura (m)	Valor en Venta (€)
2051	Urbana	Sin Catastrar	Lluis Vives, Carrer	Calle	Casco Urbano	209,72	61,42727	3,41	1,00 €
2052	Urbana	Sin Catastrar	Lo Rat Penat, Carrer	Calle	Casco Urbano	2.294,80	253,0045	9,07	1,00 €
2053	Urbana	Sin Catastrar	Major, Carrer	Calle	Casco Urbano	1.711,96	248,9909	6,88	1,00 €
2054	Urbana	Sin Catastrar	Malves, Carrer les	Calle	Casco Urbano	957,04	150,4364	6,36	1,00 €
2055	Urbana	Sin Catastrar	Mar, Carrer de la	Calle	Casco Urbano	2.161,38	261,4455	8,27	1,00 €
2056	Urbana	Sin Catastrar	Margarida Lluria, Carrer	Calle	Casco Urbano	165,66	49,06818	3,38	1,00 €
2057	Urbana	Sin Catastrar	Maria Moliner, Carrer	Calle	Casco Urbano	1.514,34	143,7273	10,54	1,00 €
2058	Urbana	Sin Catastrar	Maria Soledad Crespo, Carrer	Calle	Casco Urbano	1.437,29	109,5636	13,12	1,00 €
2059	Urbana	Sin Catastrar	Maria Zambrano, Carrer	Calle	Casco Urbano	3.051,89	289,9391	10,53	1,00 €
2060	Urbana	Sin Catastrar	Mariano Benlliure, Plaça	Calle	Casco Urbano	5.052,05	198,7682	25,42	1,00 €
2061	Urbana	Sin Catastrar	Max Aub, Carrer	Calle	Casco Urbano	6.140,50	455,0318	13,49	1,00 €
2062	Urbana	Sin Catastrar	Mediterrani, Carrer	Calle	Casco Urbano	1.263,12	103,8773	12,16	1,00 €
2063	Urbana	Sin Catastrar	Mestra Emilia Gutiérrez, Carrer de la	Calle	Casco Urbano	843,45	53,33636	15,81	1,00 €
2064	Urbana	Sin Catastrar	Mestra Salvadora, Carrer	Calle	Casco Urbano	1.418,87	155,7273	9,11	1,00 €
2065	Urbana	Sin Catastrar	Mestre Miquel Galán, Carrer	Calle	Casco Urbano	1.023,26	105,7545	9,68	1,00 €
2066	Urbana	Sin Catastrar	Mestre Rodrigo, Carrer	Calle	Casco Urbano	1.342,16	114,0682	11,77	1,00 €
2067	Urbana	Sin Catastrar	Mestre Serrano, Carrer	Calle	Casco Urbano	1.548,53	402,5136	3,85	1,00 €
2068	Urbana	Sin Catastrar	Miguel Hernandez, Carrer	Calle	Casco Urbano	948,66	106,92	8,87	1,00 €
2069	Urbana	Sin Catastrar	Miquel Servet, Carrer	Calle	Casco Urbano	2.099,33	347,45	6,04	1,00 €
2070	Urbana	Sin Catastrar	Músic Julio Rivelles, Carrer	Calle	Casco Urbano	5.725,41	331,2455	17,28	1,00 €
2071	Urbana	Sin Catastrar	Músic Rafael Rosell, Carrer	Calle	Casco Urbano	4.148,40	642,01	6,46	1,00 €
2072	Urbana	Sin Catastrar	Nassio Bayarri, Carrer	Calle	Casco Urbano	977,14	98	9,97	1,00 €
2073	Urbana	Sin Catastrar	Nou d'Octubre, Carrer	Calle	Casco Urbano	242,21	52,13182	4,65	1,00 €
2074	Urbana	Sin Catastrar	Octavi Vicent, Carrer	Calle	Casco Urbano	1.606,79	140,8136	11,41	1,00 €
2075	Urbana	Sin Catastrar	Ordre de la Mercé, Carrer	Calle	Casco Urbano	5.901,29	455,6454	12,95	1,00 €
2076	Urbana	Sin Catastrar	Palleter, Carrer del	Calle	Casco Urbano	98,20	35,60455	2,76	1,00 €



Nº Inv.	Naturaleza	Referencia Catastral	Nombre	Tipo	Situación	Superficie (m2)	Longitud (m)	Anchura (m)	Valor en Venta (€)
2077	Urbana	Sin Catastrar	Pau, Avda de la	Calle	Casco Urbano	4.626,11	232,2318	19,92	1,00 €
2078	Urbana	Sin Catastrar	Pedreria, Carrer	Calle	Casco Urbano	13.550,92	677,69	20,00	1,00 €
2079	Urbana	Sin Catastrar	Pérez Galdós, Plaça	Calle	Casco Urbano	501,49	30,76	16,30	1,00 €
2080	Urbana	Sin Catastrar	Pintor Francesc Ribalta, Carrer	Calle	Casco Urbano	542,06	92,94091	5,83	1,00 €
2081	Urbana	Sin Catastrar	Pintor Paco Romeu, Carrer del	Calle	Casco Urbano	1.717,45	172,0591	9,98	1,00 €
2082	Urbana	Sin Catastrar	Pintor Peiró, Carrer	Calle	Casco Urbano	2.929,06	253,4	11,56	1,00 €
2083	Urbana	Sin Catastrar	Pintor Pinazo, Carrer	Calle	Casco Urbano	298,87	114,6636	2,61	1,00 €
2084	Urbana	Sin Catastrar	Pintor Sorolla, Carrer	Calle	Casco Urbano	447,95	60,41818	7,41	1,00 €
2085	Urbana	Sin Catastrar	Poeta Teodor Llorente, Carrer	Calle	Casco Urbano	9.484,67	562,8182	16,85	1,00 €
2086	Urbana	Sin Catastrar	Progrés, Carrer del	Calle	Casco Urbano	4.040,58	364,5454	11,08	1,00 €
2087	Urbana	Sin Catastrar	Puçol, Albereda de	Calle	Casco Urbano	8.429,84	231,1773	36,46	1,00 €
2088	Urbana	Sin Catastrar	Puçol, Carrer	Calle	Casco Urbano	1.947,42	269,8045	7,22	1,00 €
2089	Urbana	Sin Catastrar	Puig de Cebolla, Carrer	Calle	Casco Urbano	1.374,71	108,25	12,70	1,00 €
2090	Urbana	Sin Catastrar	Purissima, Carrer	Calle	Casco Urbano	533,26	81,63182	6,53	1,00 €
2091	Urbana	Sin Catastrar	Putjà Muntanya de La Patà, Cami	Calle	Casco Urbano	1.083,10	262,7682	4,12	1,00 €
2092	Urbana	Sin Catastrar	Ramón y Cajal, Carrer	Calle	Casco Urbano	221,31	50	4,43	1,00 €
2093	Urbana	Sin Catastrar	Real Orde dels Cavallers del Puig, Carrer	Calle	Casco Urbano	1.091,13	109,0727	10,00	1,00 €
2094	Urbana	Sin Catastrar	Rei En Jaume, Carrer	Calle	Casco Urbano	644,84	184,1	3,50	1,00 €
2095	Urbana	Sin Catastrar	Renocar, Carrer	Calle	Casco Urbano	2.277,03	89,06818	25,57	1,00 €
2096	Urbana	Sin Catastrar	Rodriguez Trujillo Montedre, Carrer	Calle	Casco Urbano	6.319,75	473,6046	13,34	1,00 €
2097	Urbana	Sin Catastrar	Ronda Nord, Avda	Calle	Casco Urbano	15.808,66	1022,055	15,47	1,00 €
2098	Urbana	Sin Catastrar	Rupert Chapí, Carrer	Calle	Casco Urbano	1.378,91	174,9591	7,88	1,00 €
2099	Urbana	Sin Catastrar	Sagunt, Carrer	Calle	Casco Urbano	1.029,42	99,51818	10,34	1,00 €
2100	Urbana	Sin Catastrar	Salvador Giner, Carrer	Calle	Casco Urbano	136,70	40,37273	3,39	1,00 €
2101	Urbana	Sin Catastrar	Sanchis Guarner, Plaça	Calle	Casco Urbano	1.863,84	54,67188	34,09	1,00 €
2102	Urbana	Sin Catastrar	Sant Antoni, Albereda de	Calle	Casco Urbano	15.982,66	385,4	41,47	1,00 €



Listado numérico de Viales Urbanos

Nº Inv.	Naturaleza	Referencia Catastral	Nombre	Tipo	Situación	Superficie (m ²)	Longitud (m)	Anchura (m)	Valor en Venta (€)
2103	Urbana	Sin Catastrar	Santa Bárbara, Carrer	Calle	Casco Urbano	425,63	73,08636	5,82	1,00 €
2104	Urbana	Sin Catastrar	Sant Joan de Ribera, Carrer	Calle	Casco Urbano	960,28	100,2409	9,58	1,00 €
2105	Urbana	Sin Catastrar	Sant Pere Nolasco, Carrer	Calle	Casco Urbano	460,08	73,91364	6,22	1,00 €
2106	Urbana	Sin Catastrar	Sant Roc, Plaça	Calle	Casco Urbano	723,63	31,35429	23,08	1,00 €
2107	Urbana	Sin Catastrar	Sant Vicent Ferrer, Carrer	Calle	Casco Urbano	1.169,10	115,5273	10,12	1,00 €
2108	Urbana	Sin Catastrar	Taleca, Carrer	Calle	Casco Urbano	87,98	26,40909	3,33	1,00 €
2109	Urbana	Sin Catastrar	Trencall, Carrer del	Calle	Casco Urbano	473,64	171,3591	2,76	1,00 €
2110	Urbana	Sin Catastrar	Valencia, Avda de	Calle	Casco Urbano	6.381,40	336,9591	18,94	1,00 €
2111	Urbana	Sin Catastrar	Vequeria, Carrer	Calle	Casco Urbano	2.991,49	236,4	12,65	1,00 €
2112	Urbana	Sin Catastrar	Verge del Puig, Avda.	Calle	Casco Urbano	33.273,42	1092,67	30,45	1,00 €
2113	Urbana	Sin Catastrar	Vicente Andrés Estellés, Carrer	Calle	Casco Urbano	2.972,11	257,7954	11,53	1,00 €
2114	Urbana	Sin Catastrar	Urbanización Alchup Sec -A-	Calle	Urb. Alchup Sec	261,50	17,81	14,68	1,00 €
2115	Urbana	Sin Catastrar	Urbanización Alchup Sec -B-	Calle	Urb. Alchup Sec	132,20	17,1	7,73	1,00 €
2116	Urbana	Sin Catastrar	Urbanización Alchup Sec -C-	Calle	Urb. Alchup Sec	136,70	15,6	8,76	1,00 €
2117	Urbana	3943939YJ3834S0001GB	Viales en Playa PLAY-PUIG	Calle	CO PLAY PUIG 1	29.781,00	1985,4	15,00	1.450.786,85 €
2118	Urbana	Sin Catastrar	Viales en Playa, Urbanización PLANS-MAR	Calle	Playa PLANS-MAR	33.367,00			1,00 €
2119	Urbana	Sin Catastrar	Viales en Playa, Urbanización PUIG-VAL	Calle	Playa PUIG-VAL	43.126,00			1,00 €
2120	Urbana	Sin Catastrar	Viales en Playa, Urbanización MEDICALIA	Calle	Playa MEDICALIA	14.951,00			1,00 €
2121	Urbana	46206A002000760001QB	Zona Verde 168-A CABES BORT	Z.V.	Urb. ALCHUP SEC	410,00			1,00 €
2122	Urbana	5693713YJ2859S0001YO	Parcela 13 en CABES BORT	Z.V.	Urb. ALCHUP SEC	2.780,55	108,64	25,59	1,00 €
2123	Urbana	Sin Catastrar	Bona Vista -C-, Carrer	Calle	Urb. ALCHUP SEC	1.336,55	155,12	8,62	1,00 €
2124	Urbana	Sin Catastrar	Bona Vista -D-, Carrer	Calle	Urb. ALCHUP SEC	1.545,45	224,74	6,88	1,00 €
2125	Urbana	C/ P.Teodor Llorente	Paso Peatonal F; Casas Puig	Calle	Laderas Montaña Santa Bárbara	60,00	10	7,00	1,00 €
2126	Urbana	2061787YJ3826S0003AY	Paso Peatonal D; Casas Puig	Calle	Laderas Montaña Santa Bárbara	90,00	12,85714	7,00	1,00 €
2127	Urbana	2061787YJ3826S0003AY	Zona Verde y Paso Peatonal A; Casas Puig	Calle	Laderas Montaña Santa Bárbara	4.103,00			1,00 €



Listado numérico de Viales Urbanos

Nº Inv.	Naturaleza	Referencia Catastral	Nombre	Tipo	Situación	Superficie (m2)	Longitud (m)	Anchura (m)	Valor en Venta (€)
Resumen por Cuenta PGCP = 2010 (127 registros)						Sumas:	470.939,03	26.872,53	1.450.912,85 €
							Anchura media de las Calles: 12,31		

Número total de Bienes Inmuebles Urbanos (solo Calles): **127 Registros**

Valor total de Bienes Inmuebles Urbanos (solo Calles): **1.450.912,85 €**



Epígrafe 1º
Bienes Inmuebles

(Fichas de otros bienes Urbanos)



Ayuntamiento de El Puig

Inventario de Bienes al 31 de Diciembre de 2010

Bienes Inmuebles (Epigrafe 1º)

Fichas de Viales Urbanos

Nº. Inv.: **2001**

Nombre de la Finca: **1 de Maig, Carrer**

Estado: **ALTA**

Naturaleza: **Urbana**

Tipo: **Calle**

Naturaleza de dominio: **Uso Público**

Situación: **Casco Urbano**

Linderos: Norte: Avda de les Cortes Valencianes; Sur: Avda. Ronda Nord

Referencia Catastral: **Sin Catastrar**

Superficie(m2):	3.339,13
Longitud (m):	257,10
Anchura (m):	12,99

Fecha de realización Inventario: **10/11/2010**

Fecha de Alta en Inventario: **31/12/2010**

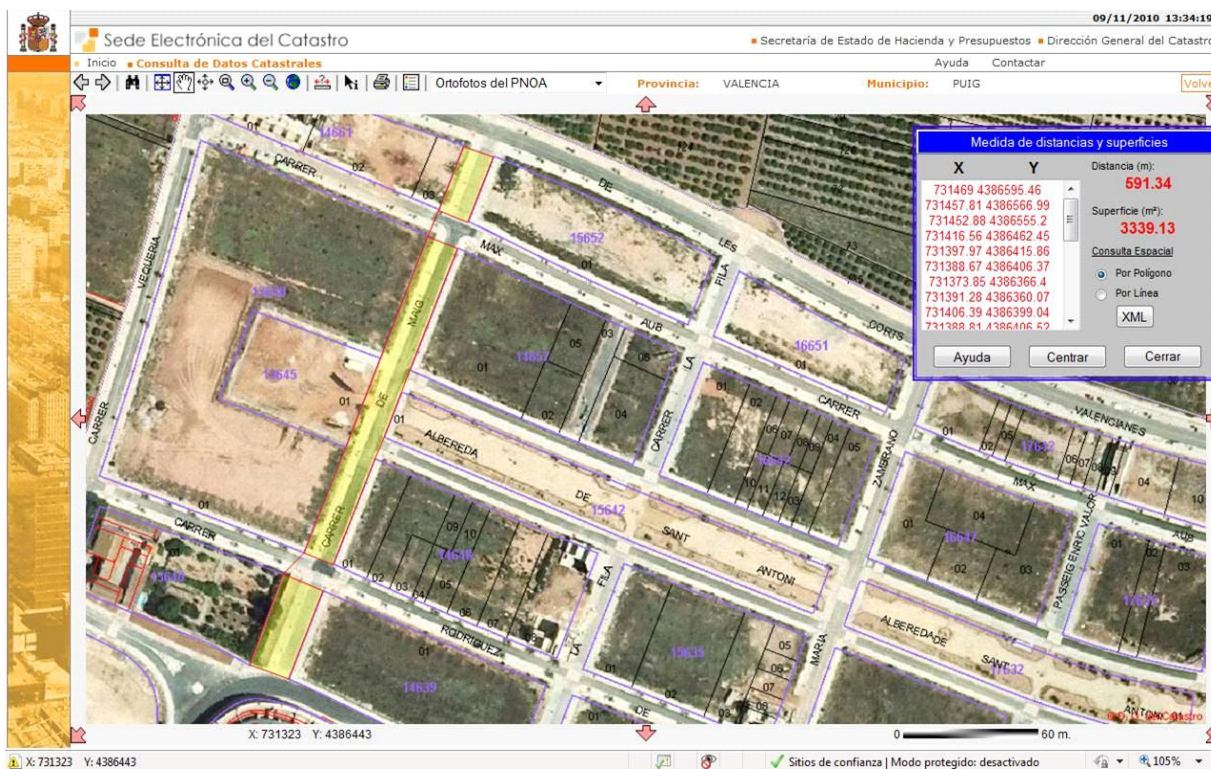
Valor en Venta: **1,00 €**

Cuenta del PGCP: **2010**

Lugar de archivo de la documentación:

Ayuntamiento

Observaciones:





Ayuntamiento de El Puig

Inventario de Bienes al 31 de Diciembre de 2010

Bienes Inmuebles (Epigrafe 1º)

Fichas de Viales Urbanos

Nº. Inv.: **2002** Nombre de la Finca: **Abraçada, Parc de la** Estado: **ALTA**

Naturaleza: **Urbana** Tipo: **Calle** Naturaleza de dominio: **Uso Público** Situación: **Casco Urbano**

Linderos: Norte: Carrer Ordre de la Mercé; Oeste: Carrer del Músico Rupert Chapí; Este: Avda. del úsico Julio Rivelles; Sur: Avda. de la Verge del Puig

Referencia Catastral: **Sin Catastrar**

Superficie(m2):	2.524,39
Longitud (m):	53,00
Anchura (m):	47,63

Fecha de realización Inventario: **10/11/2010**

Fecha de Alta en Inventario: **31/12/2010**

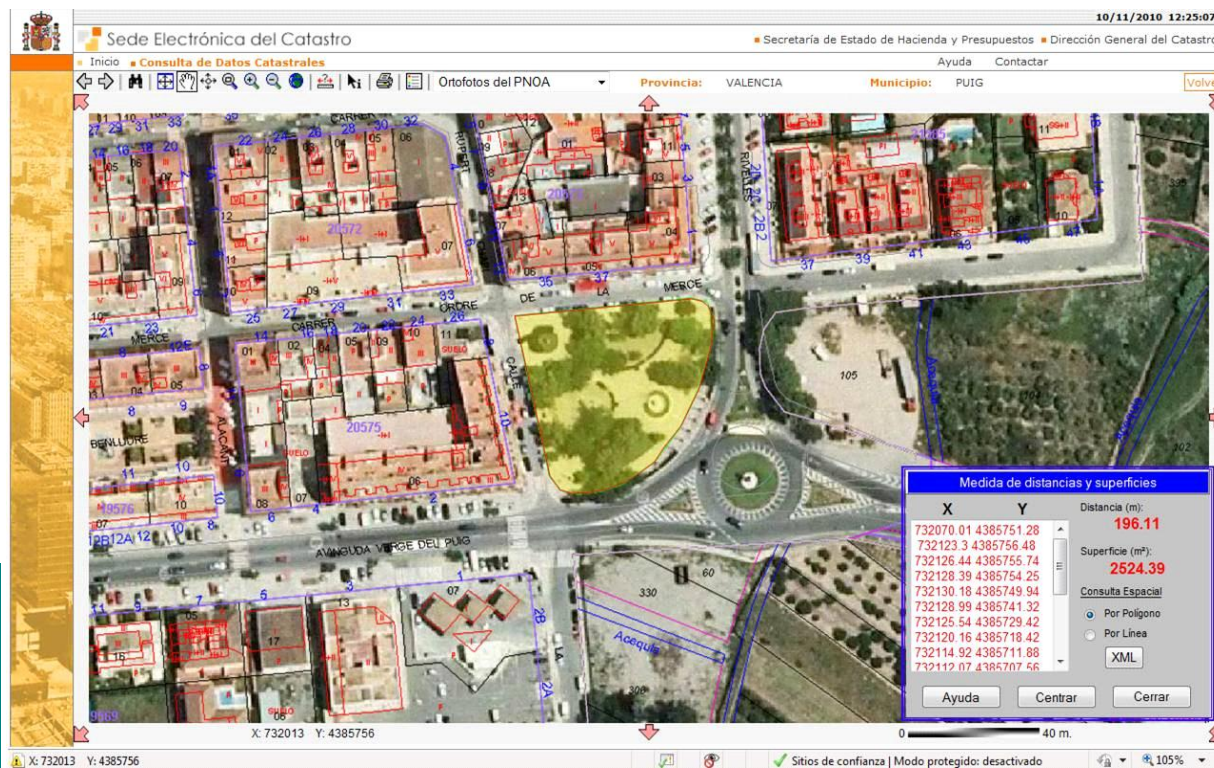
Valor en Venta: **1,00 €**

Cuenta del PGCP: **2010**

Lugar de archivo de la documentación:

Ayuntamiento

Observaciones:





Ayuntamiento de El Puig

Inventario de Bienes al 31 de Diciembre de 2010

Bienes Inmuebles (Epigrafe 1º)

Fichas de Viales Urbanos

Nº. Inv.: **2003** Nombre de la Finca: **Aiora, Plaça de** Estado: **ALTA**

Naturaleza: **Urbana** Tipo: **Calle** Naturaleza de dominio: **Uso Público** Situación: **Casco Urbano**

Linderos: Nordeste: Carrer Mestra Soledad Crespo; Oeste: Via del Tren; Sur: Avda. Verge del Puig; Norte: Estación de RENFE.

Referencia Catastral: **Sin Catastrar**

Superficie(m2):	6.315,49
Longitud (m):	222,47
Anchura (m):	28,39

Fecha de realización Inventario: **31/12/2010**

Fecha de Alta en Inventario: **10/11/2010**

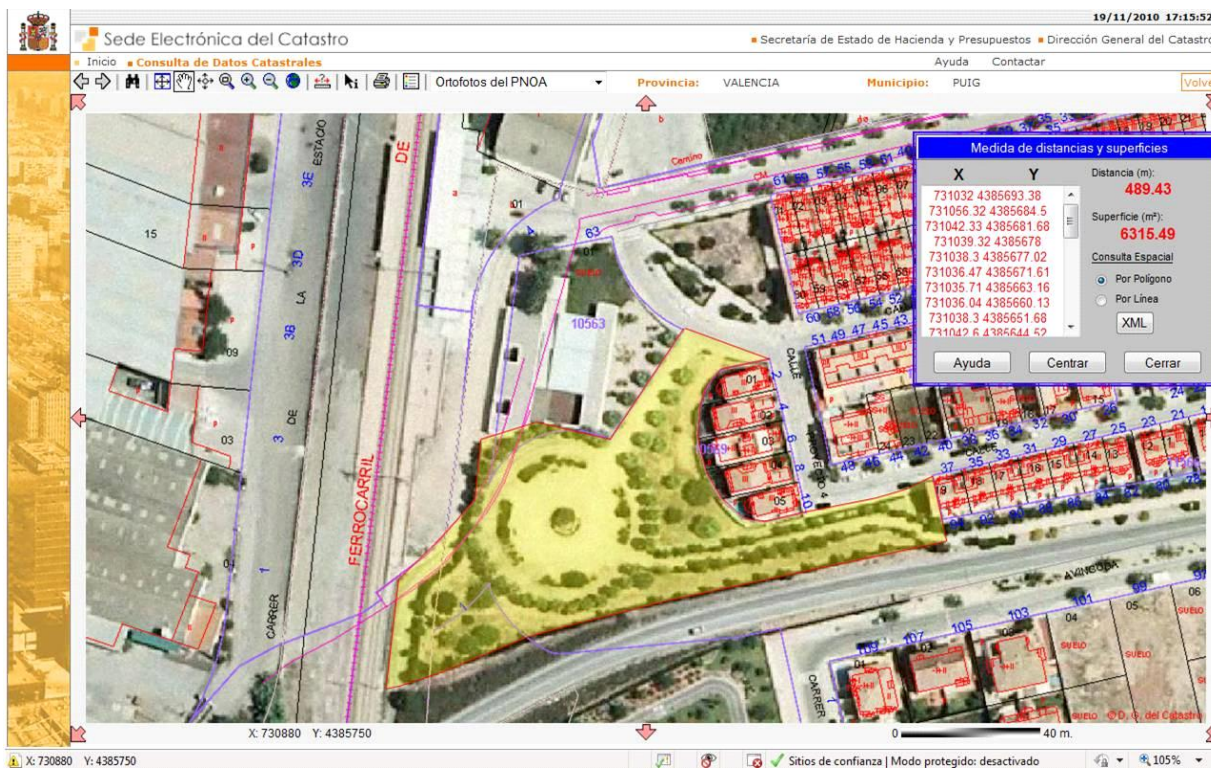
Valor en Venta: **1,00 €**

Cuenta del PGCP: **2010**

Lugar de archivo de la documentación:

Ayuntamiento

Observaciones:





Ayuntamiento de El Puig

Inventario de Bienes al 31 de Diciembre de 2010

Bienes Inmuebles (Epigrafe 1º)

Fichas de Viales Urbanos

Nº. Inv.: **2004** Nombre de la Finca: **Ajuntament, Plaça** Estado: **ALTA**

Naturaleza: **Urbana** Tipo: **Calle** Naturaleza de dominio: **Uso Público** Situación: **Casco Urbano**

Linderos: Norte: Carrer dels Furs y Carrer Major; Este: Carrer Lo Rat Penat; Sur: Carrer Sant Joan y Carrer Mestre; Oeste: Carrer Balsco y Carrer Doctor Pesset

Referencia Catastral: **Sin Catastrar**

Superficie(m2):	2.453,81
Longitud (m):	74,41
Anchura (m):	32,98

Fecha de realización Inventario: **10/11/2010**

Fecha de Alta en Inventario: **31/12/2010**

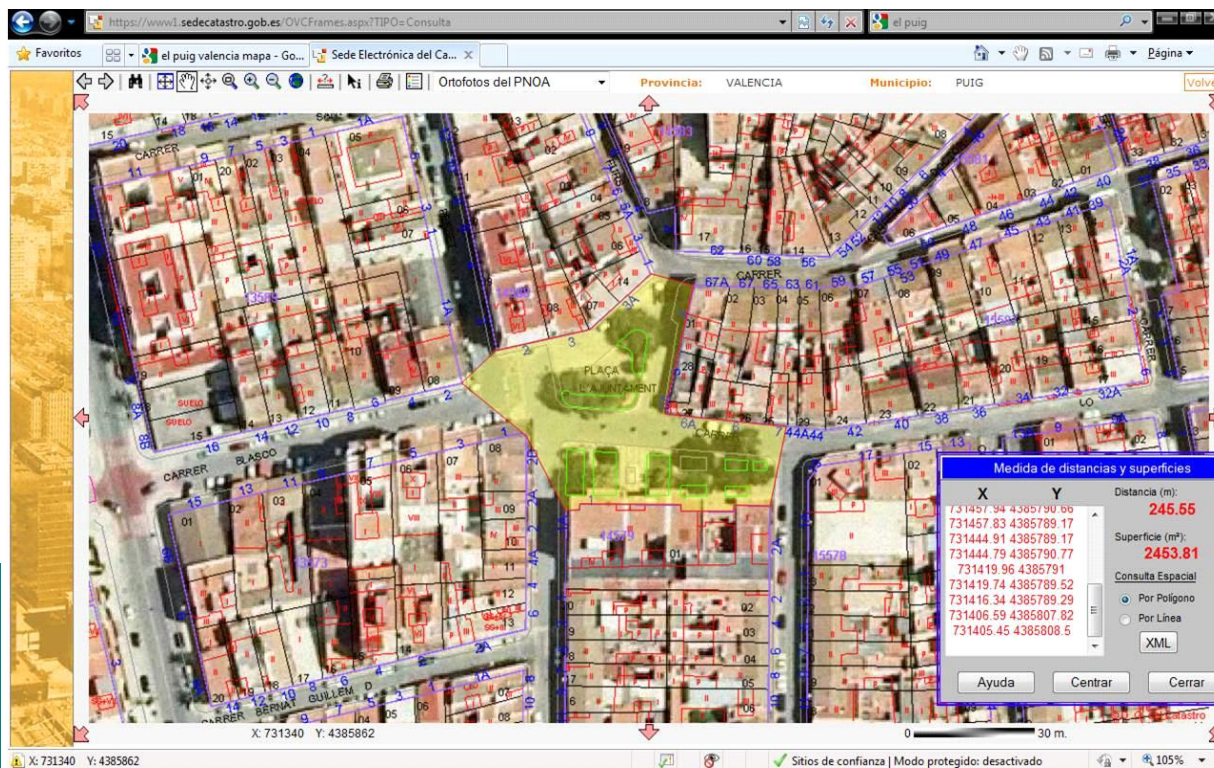
Valor en Venta: **1,00 €**

Cuenta del PGCP: **2010**

Lugar de archivo de la documentación:

Ayuntamiento

Observaciones:





Ayuntamiento de El Puig

Inventario de Bienes al 31 de Diciembre de 2010

Bienes Inmuebles (Epigrafe 1º)

Fichas de Viales Urbanos

Nº. Inv.: **2005** Nombre de la Finca: **Alacant, Carrer** Estado: **ALTA**

Naturaleza: **Urbana** Tipo: **Calle** Naturaleza de dominio: **Uso Público** Situación: **Casco Urbano**

Linderos: Norte: Carrer de la Mar; Sur: Avda. Verge del Puig

Referencia Catastral: **Sin Catastrar**

Superficie(m2):	1.290,55
Longitud (m):	160,53
Anchura (m):	8,04

Fecha de realización Inventario: **10/11/2010**

Fecha de Alta en Inventario: **31/12/2010**

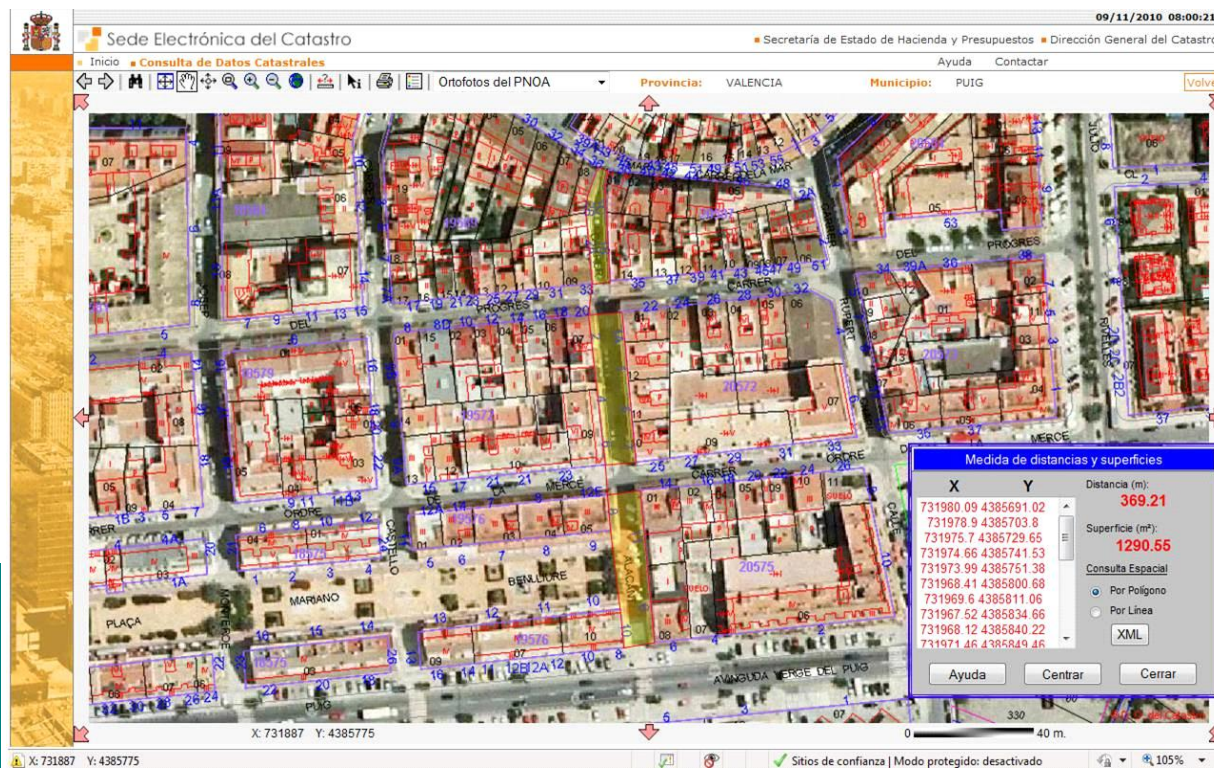
Valor en Venta: **1,00 €**

Cuenta del PGCP: **2010**

Lugar de archivo de la documentación:

Ayuntamiento

Observaciones:





Ayuntamiento de El Puig

Inventario de Bienes al 31 de Diciembre de 2010

Bienes Inmuebles (Epigrafe 1º)

Fichas de Viales Urbanos

Nº. Inv.: **2006** Nombre de la Finca: **Almenares, Carrer de les** Estado: **ALTA**

Naturaleza: **Urbana** Tipo: **Calle** Naturaleza de dominio: **Uso Público** Situación: **Casco Urbano**

Linderos: Este: Carrer La Closa (límite del casco urbano); Oeste: Carrer Mestre Rodrigo (límite del casco urbano)

Referencia Catastral: **Sin Catastrar**

Superficie(m2):	9.821,46
Longitud (m):	928,31
Anchura (m):	10,58

Fecha de realización Inventario: **10/11/2010**

Fecha de Alta en Inventario: **31/12/2010**

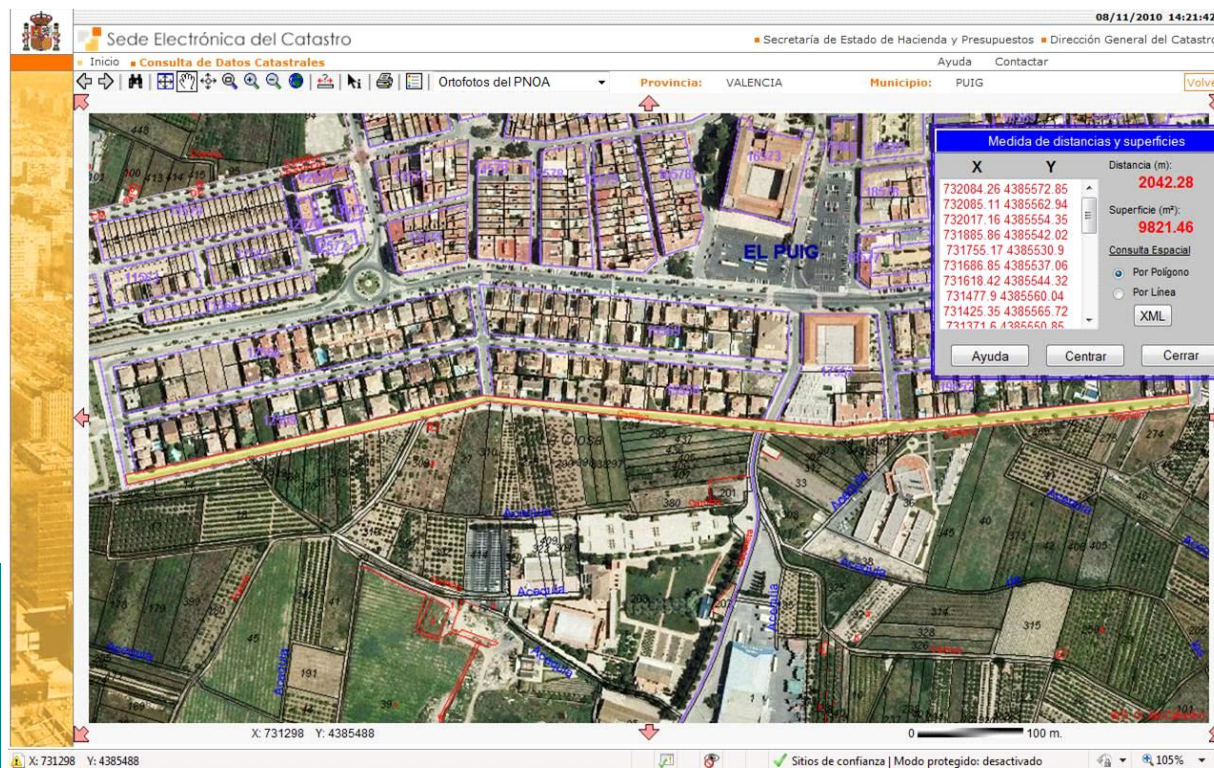
Valor en Venta: **1,00 €**

Cuenta del PGCP: **2010**

Lugar de archivo de la documentación:

Ayuntamiento

Observaciones:





Ayuntamiento de El Puig

Inventario de Bienes al 31 de Diciembre de 2010

Bienes Inmuebles (Epigrafe 1º)

Fichas de Viales Urbanos

Nº. Inv.: **2007** Nombre de la Finca: **Andreu Alfaro, Carrer** Estado: **ALTA**

Naturaleza: **Urbana** Tipo: **Calle** Naturaleza de dominio: **Uso Público** Situación: **Casco Urbano**

Linderos: Norte: Carrer José Esteve Edo; Oeste: Albereda de Puçol

Referencia Catastral: **Sin Catastrar**

Superficie(m2):	1.189,71
Longitud (m):	107,36
Anchura (m):	11,08

Fecha de realización Inventario: **10/11/2010**

Fecha de Alta en Inventario: **31/12/2010**

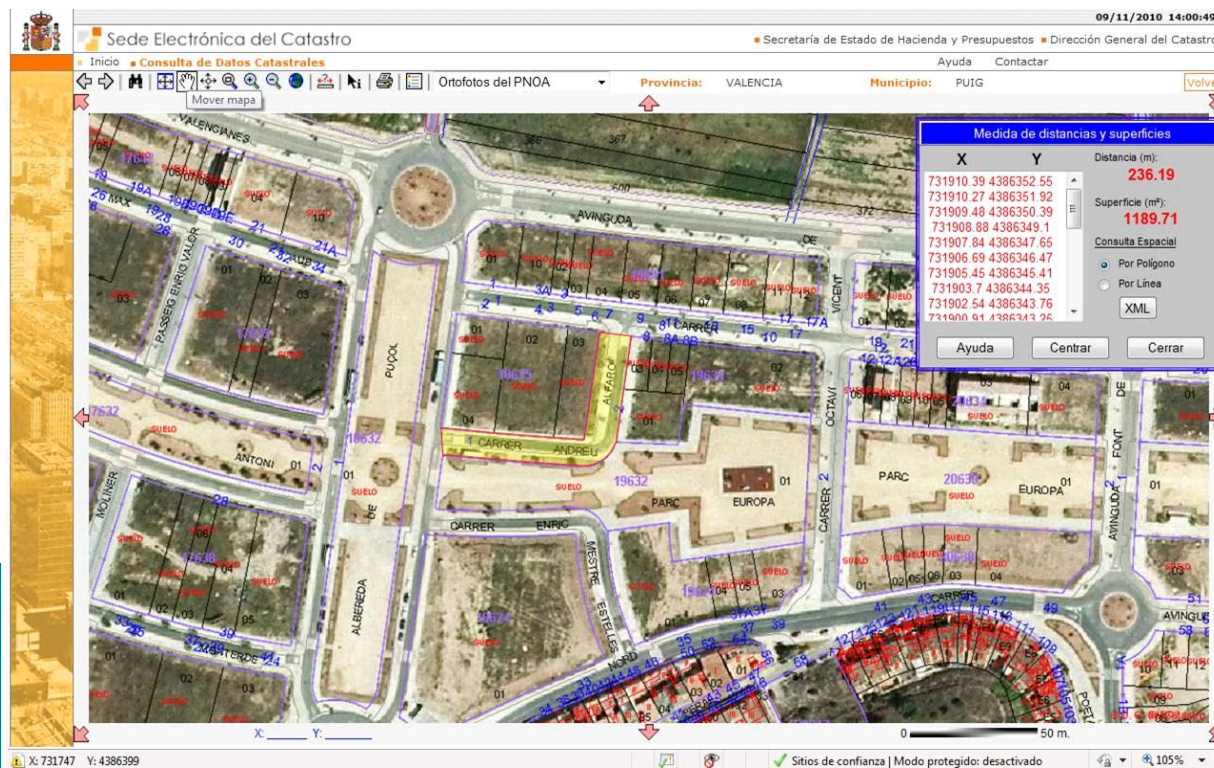
Valor en Venta: **1,00 €**

Cuenta del PGCP: **2010**

Lugar de archivo de la documentación:

Ayuntamiento

Observaciones:





Ayuntamiento de El Puig

Inventario de Bienes al 31 de Diciembre de 2010

Bienes Inmuebles (Epigrafe 1º)

Fichas de Viales Urbanos

Nº. Inv.: **2008** Nombre de la Finca: **Antonio Sacramento, Avda** Estado: **ALTA**

Naturaleza: **Urbana** Tipo: **Calle** Naturaleza de dominio: **Uso Público** Situación: **Casco Urbano**

Linderos: Norte: Avda de les Cortes Valencianes; Sur: Avda. de l'Esport

Referencia Catastral: **Sin Catastrar**

Superficie(m2):	5.291,94
Longitud (m):	295,23
Anchura (m):	17,92

Fecha de realización Inventario: **10/11/2010**

Fecha de Alta en Inventario: **31/12/2010**

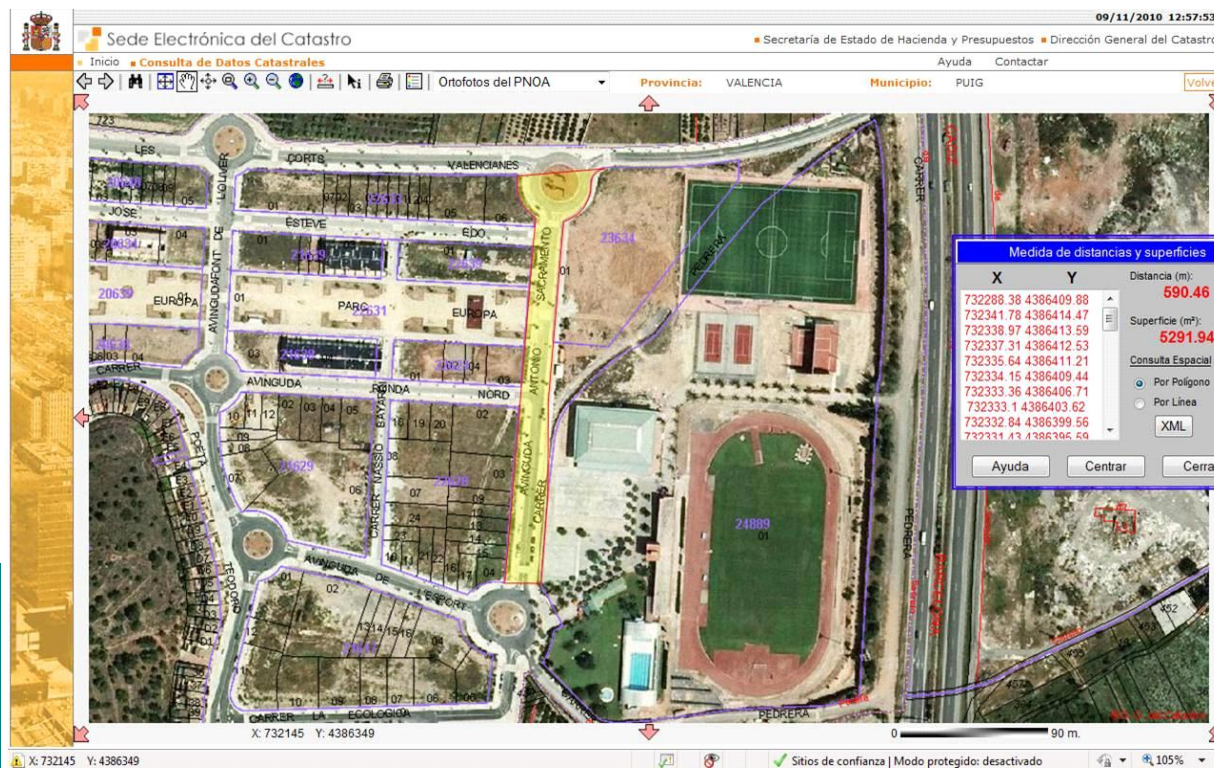
Valor en Venta: **1,00 €**

Cuenta del PGCP: **2010**

Lugar de archivo de la documentación:

Ayuntamiento

Observaciones:





Ayuntamiento de El Puig

Inventario de Bienes al 31 de Diciembre de 2010

Bienes Inmuebles (Epigrafe 1º)

Fichas de Viales Urbanos

Nº. Inv.: **2009** Nombre de la Finca: **Ausias March, Carrer** Estado: **ALTA**

Naturaleza: **Urbana** Tipo: **Calle** Naturaleza de dominio: **Uso Público** Situación: **Casco Urbano**

Linderos: Oeste: Plaça Pérez Galdós; Este:Límite del casco urbano

Referencia Catastral: **Sin Catastrar**

Superficie(m2):	668,46
Longitud (m):	130,86
Anchura (m):	5,11

Fecha de realización Inventario: **10/11/2010**

Fecha de Alta en Inventario: **31/12/2010**

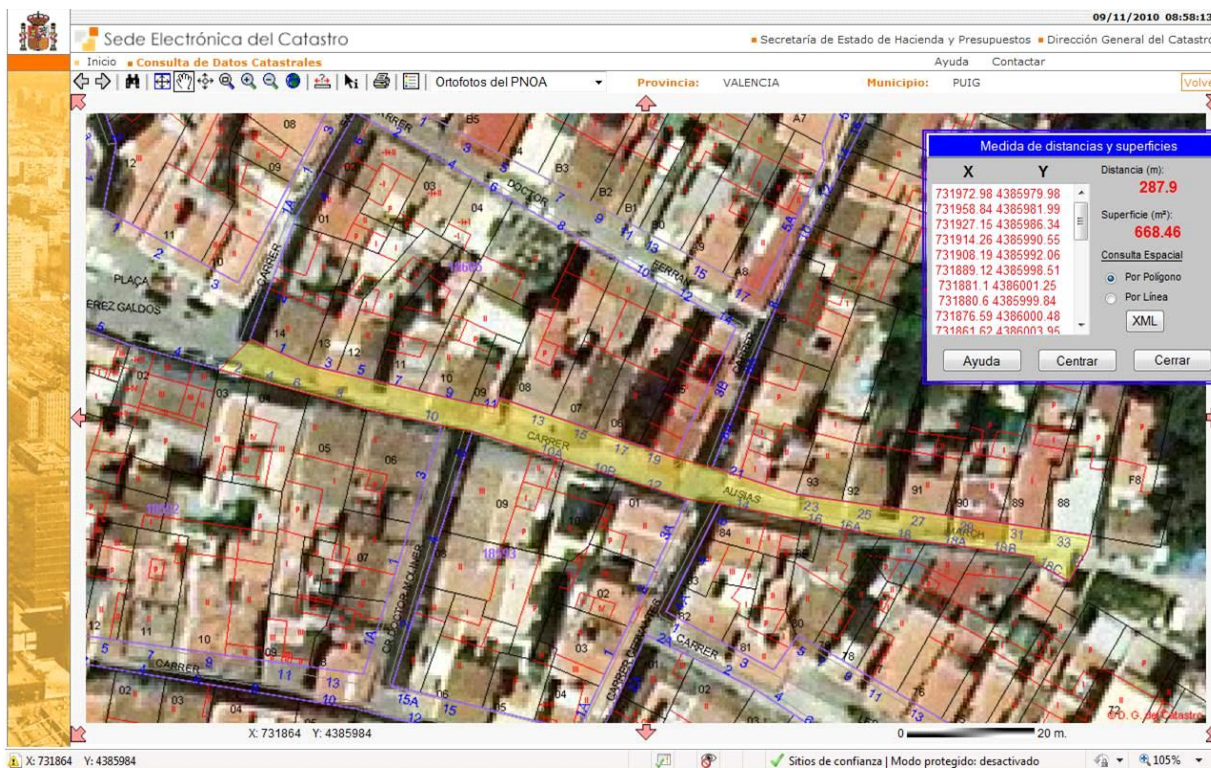
Valor en Venta: **1,00 €**

Cuenta del PGCP: **2010**

Lugar de archivo de la documentación:

Ayuntamiento

Observaciones:





Ayuntamiento de El Puig

Inventario de Bienes al 31 de Diciembre de 2010

Bienes Inmuebles (Epigrafe 1º)

Fichas de Viales Urbanos

Nº. Inv.: **2010** Nombre de la Finca: **Baixada Muntanya de La Patà, Cami** Estado: **ALTA**

Naturaleza: **Urbana** Tipo: **Calle** Naturaleza de dominio: **Uso Público** Situación: **Casco Urbano**

Linderos: Este: Camí Putjà Muntanya de La Patà; Oeste: Carrer dels Furs

Referencia Catastral: **Sin Catastrar**

Superficie(m2):	1.219,95
Longitud (m):	262,35
Anchura (m):	4,65

Fecha de realización Inventario: **31/12/2010**

Fecha de Alta en Inventario: **10/11/2010**

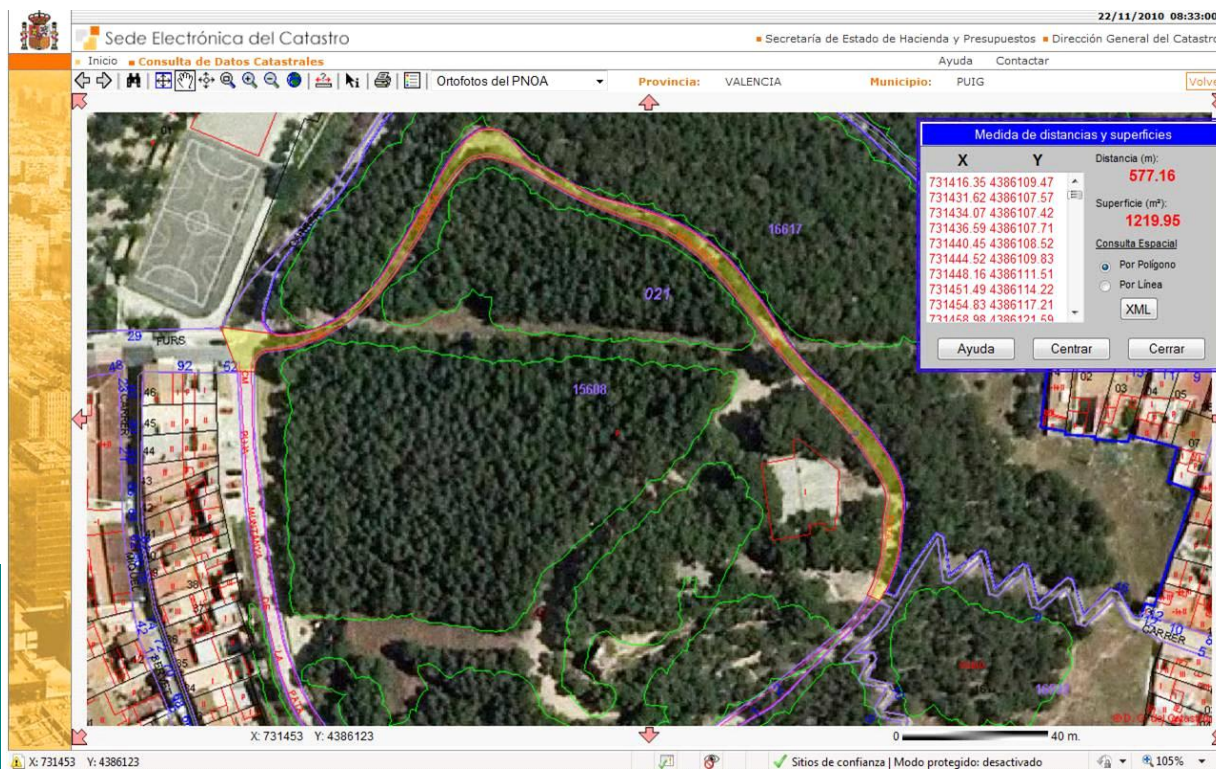
Valor en Venta: **1,00 €**

Cuenta del PGCP: **2010**

Lugar de archivo de la documentación:

Ayuntamiento

Observaciones:





Ayuntamiento de El Puig

Inventario de Bienes al 31 de Diciembre de 2010

Bienes Inmuebles (Epigrafe 1º)

Fichas de Viales Urbanos

Nº. Inv.: **2011** Nombre de la Finca: **Beat Jofré, Carrer del** Estado: **ALTA**

Naturaleza: **Urbana** Tipo: **Calle** Naturaleza de dominio: **Uso Público** Situación: **Casco Urbano**

Linderos: Norte: Plaça Sant Roc; Sur: Avda. de la Verge del Puig

Referencia Catastral: **Sin Catastrar**

Superficie(m2):	6.304,01
Longitud (m):	232,84
Anchura (m):	27,07

Fecha de realización Inventario: **10/11/2010**

Fecha de Alta en Inventario: **31/12/2010**

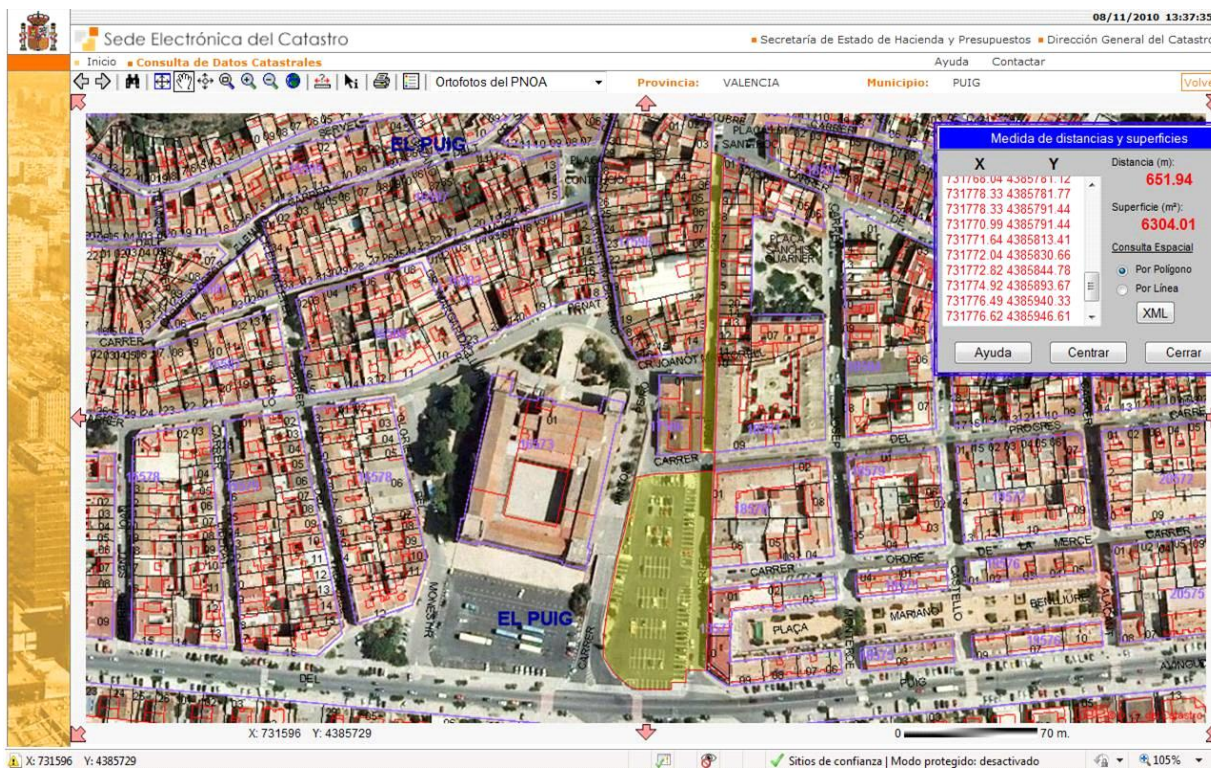
Valor en Venta: **1,00 €**

Cuenta del PGCP: **2010**

Lugar de archivo de la documentación:

Ayuntamiento

Observaciones:





Ayuntamiento de El Puig

Inventario de Bienes al 31 de Diciembre de 2010

Bienes Inmuebles (Epigrafe 1º)

Fichas de Viales Urbanos

Nº. Inv.: **2012** Nombre de la Finca: **Bernat Guillem d'Entença, Carrer** Estado: **ALTA**

Naturaleza: **Urbana** Tipo: **Calle** Naturaleza de dominio: **Uso Público** Situación: **Casco Urbano**

Linderos: Este: Carrer Mestre Miquel Galán; Oeste: Avda. Valencia

Referencia Catastral: **Sin Catastrar**

Superficie(m2):	750,38
Longitud (m):	80,21
Anchura (m):	9,35

Fecha de realización Inventario: **10/11/2010**

Fecha de Alta en Inventario: **31/12/2010**

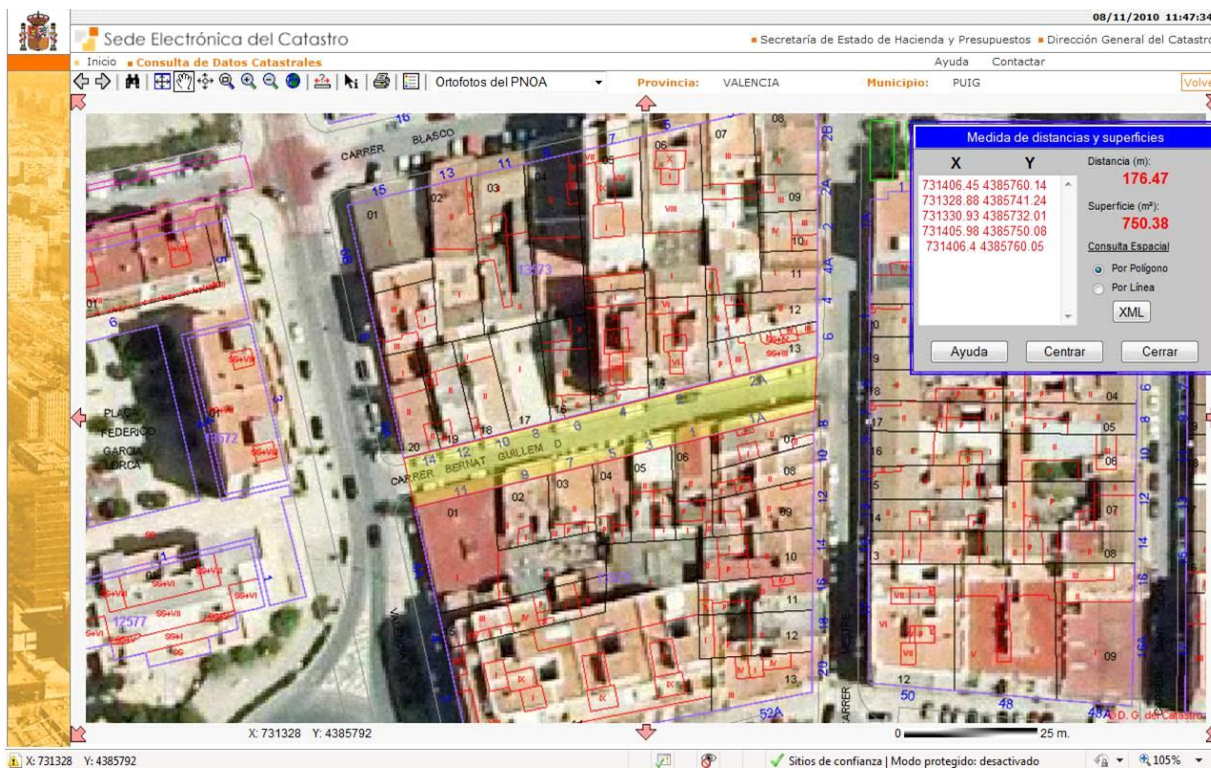
Valor en Venta: **1,00 €**

Cuenta del PGCP: **2010**

Lugar de archivo de la documentación:

Ayuntamiento

Observaciones:





Ayuntamiento de El Puig

Inventario de Bienes al 31 de Diciembre de 2010

Bienes Inmuebles (Epigrafe 1º)

Fichas de Viales Urbanos

Nº. Inv.: **2013** Nombre de la Finca: **Blasco Ibañez, Avda** Estado: **ALTA**

Naturaleza: **Urbana** Tipo: **Calle** Naturaleza de dominio: **Uso Público** Situación: **Casco Urbano**

Linderos: Este: Plaça L'Ajuntament; Oeste: Avda. Valencia

Referencia Catastral: **Sin Catastrar**

Superficie(m2):	1.283,03
Longitud (m):	92,20
Anchura (m):	13,92

Fecha de realización Inventario: **10/11/2010**

Fecha de Alta en Inventario: **31/12/2010**

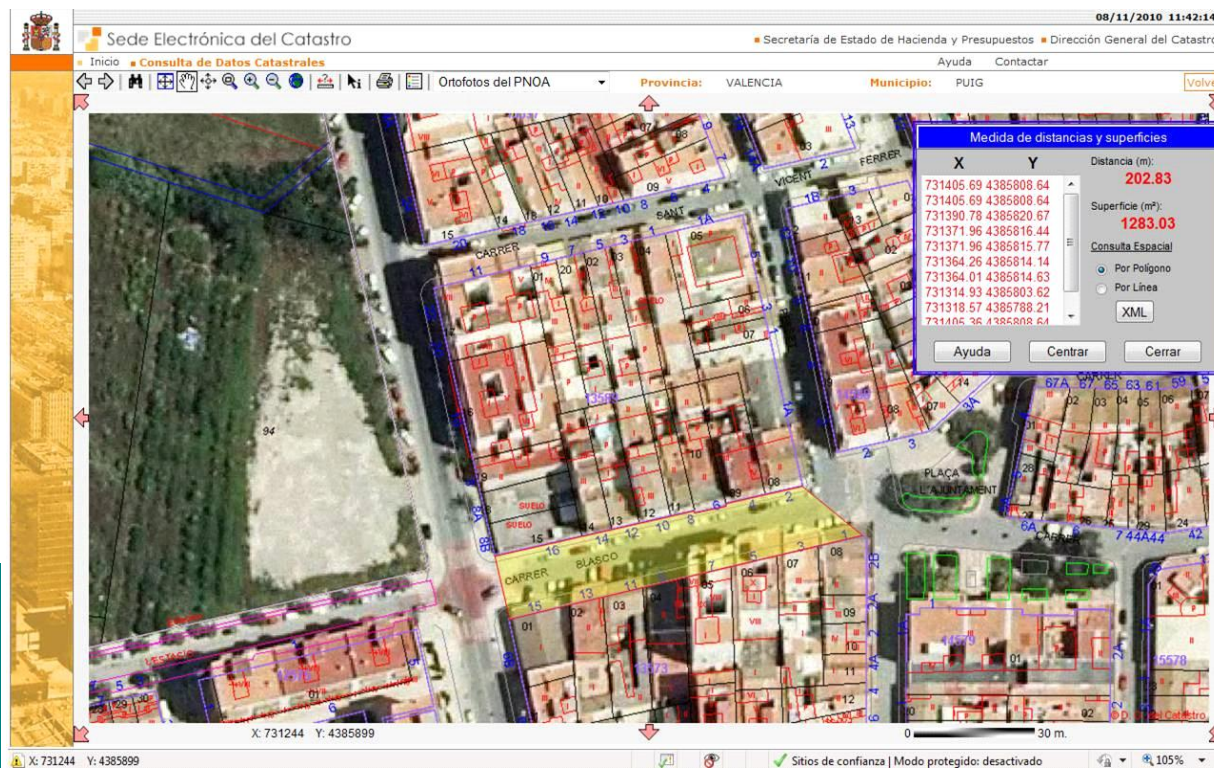
Valor en Venta: **1,00 €**

Cuenta del PGCP: **2010**

Lugar de archivo de la documentación:

Ayuntamiento

Observaciones:





Ayuntamiento de El Puig

Inventario de Bienes al 31 de Diciembre de 2010

Bienes Inmuebles (Epigrafe 1º)

Fichas de Viales Urbanos

Nº. Inv.: **2014**

Nombre de la Finca: **Calvari, Carrer**

Estado: **ALTA**

Naturaleza: **Urbana**

Tipo: **Calle**

Naturaleza de dominio: **Uso Público**

Situación: **Casco Urbano**

Linderos: Norte: Carrer Guerrero Mendoza; Sur: Plaça Pérez Galdós

Referencia Catastral: **Sin Catastrar**

Superficie(m2):	276,40
Longitud (m):	56,51
Anchura (m):	4,89

Fecha de realización Inventario: **10/11/2010**

Fecha de Alta en Inventario: **31/12/2010**

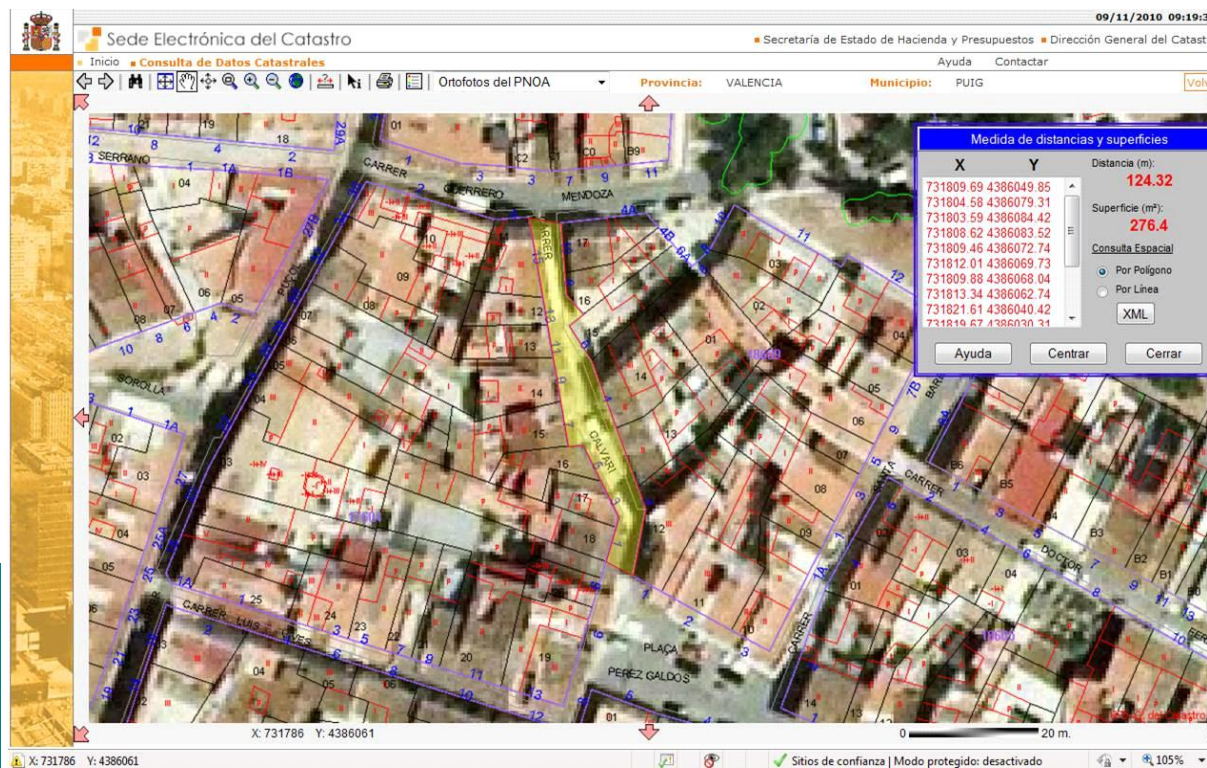
Valor en Venta: **1,00 €**

Cuenta del PGCP: **2010**

Lugar de archivo de la documentación:

Ayuntamiento

Observaciones:





Ayuntamiento de El Puig

Inventario de Bienes al 31 de Diciembre de 2010

Bienes Inmuebles (Epigrafe 1º)

Fichas de Viales Urbanos

Nº. Inv.: **2015** Nombre de la Finca: **Castell, Carrer del** Estado: **ALTA**

Naturaleza: **Urbana** Tipo: **Calle** Naturaleza de dominio: **Uso Público** Situación: **Casco Urbano**

Linderos: Este: Carrer dels Furs; Oeste: Avda. Valencia

Referencia Catastral: **Sin Catastrar**

Superficie(m2):	936,84
Longitud (m):	93,35
Anchura (m):	10,04

Fecha de realización Inventario: **10/11/2010**

Fecha de Alta en Inventario: **31/12/2010**

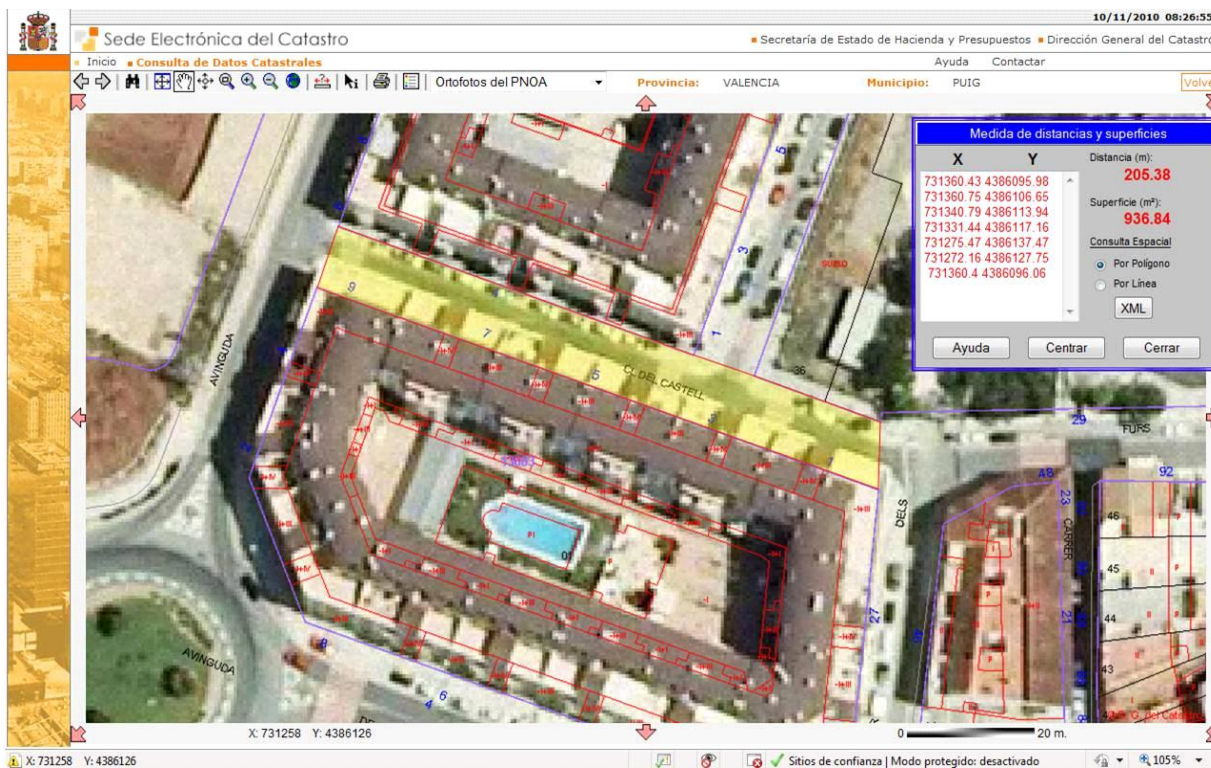
Valor en Venta: **1,00 €**

Cuenta del PGCP: **2010**

Lugar de archivo de la documentación:

Ayuntamiento

Observaciones:





Ayuntamiento de El Puig

Inventario de Bienes al 31 de Diciembre de 2010

Bienes Inmuebles (Epigrafe 1º)

Fichas de Viales Urbanos

Nº. Inv.: **2016**

Nombre de la Finca: **Castelló, Carrer**

Estado: **ALTA**

Naturaleza: **Urbana**

Tipo: **Calle**

Naturaleza de dominio: **Uso Público**

Situación: **Casco Urbano**

Linderos: Norte: Carrer de la Mar; Sur: Avda. Verge del Puig

Referencia Catastral: **Sin Catastrar**

Superficie(m2):	1.629,35
Longitud (m):	208,49
Anchura (m):	7,81

Fecha de realización Inventario: **10/11/2010**

Fecha de Alta en Inventario: **31/12/2010**

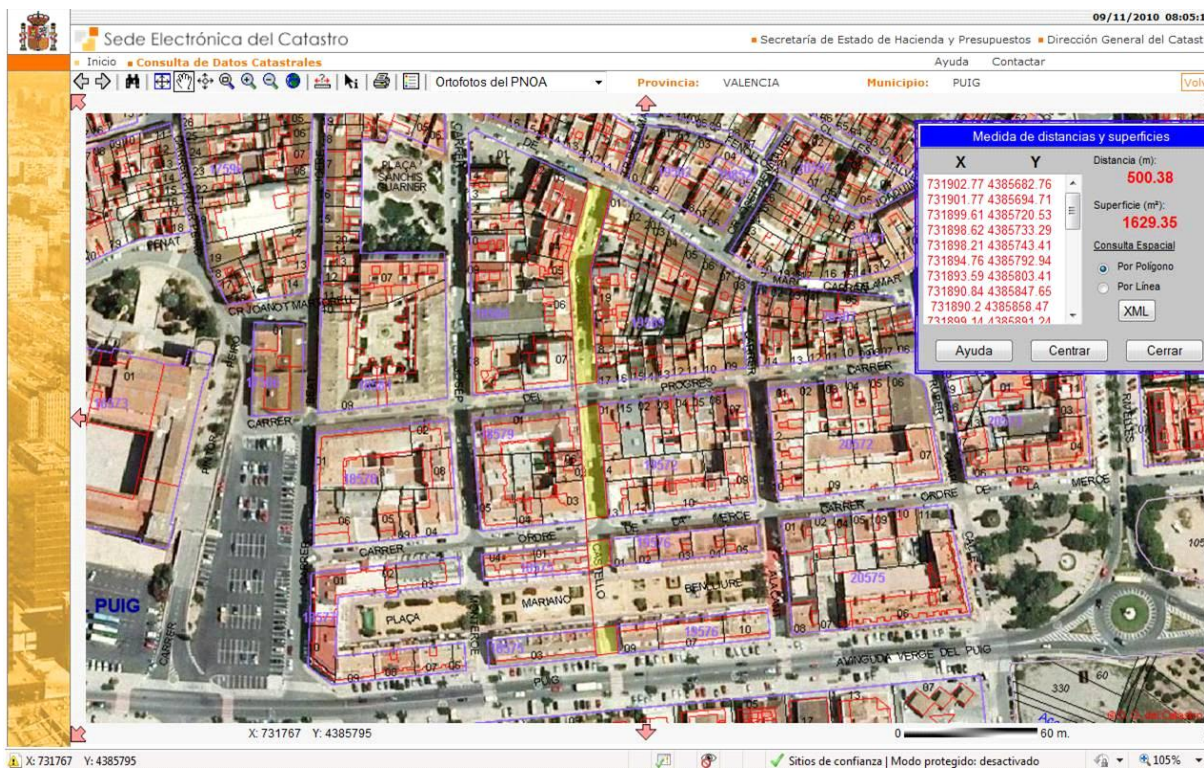
Valor en Venta: **1,00 €**

Cuenta del PGCP: **2010**

Lugar de archivo de la documentación:

Ayuntamiento

Observaciones:





Ayuntamiento de El Puig

Inventario de Bienes al 31 de Diciembre de 2010

Bienes Inmuebles (Epigrafe 1º)

Fichas de Viales Urbanos

Nº. Inv.: **2017** Nombre de la Finca: **Cervantes, Carrer** Estado: **ALTA**

Naturaleza: **Urbana** Tipo: **Calle** Naturaleza de dominio: **Uso Público** Situación: **Casco Urbano**

Linderos: Sur: Carrer Joquim Fenollosa; Norte: Límite del casco urbano

Referencia Catastral: **Sin Catastrar**

Superficie(m2):	680,13
Longitud (m):	157,55
Anchura (m):	4,32

Fecha de realización Inventario: **10/11/2010**

Fecha de Alta en Inventario: **31/12/2010**

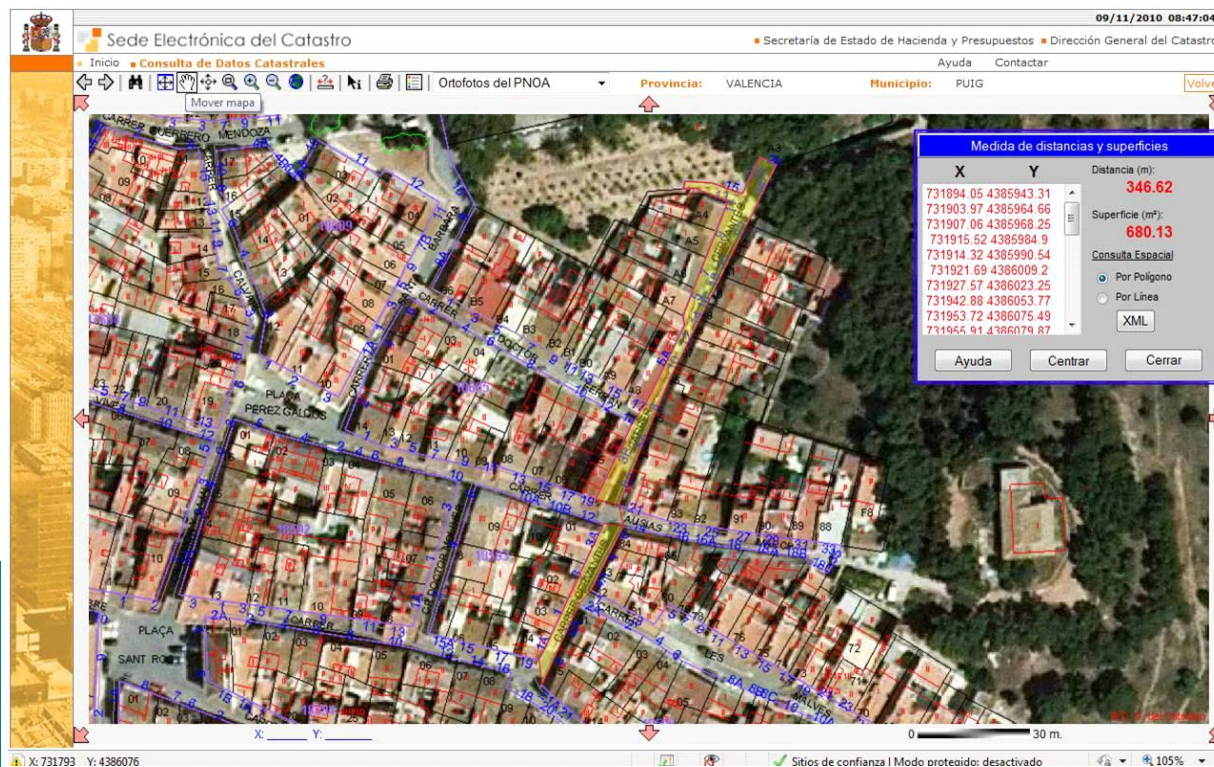
Valor en Venta: **1,00 €**

Cuenta del PGCP: **2010**

Lugar de archivo de la documentación:

Ayuntamiento

Observaciones:





Ayuntamiento de El Puig

Inventario de Bienes al 31 de Diciembre de 2010

Bienes Inmuebles (Epigrafe 1º)

Fichas de Viales Urbanos

Nº. Inv.: **2018** Nombre de la Finca: **Closa, Carrer la** Estado: **ALTA**

Naturaleza: **Urbana** Tipo: **Calle** Naturaleza de dominio: **Uso Público** Situación: **Casco Urbano**

Linderos: Norte: Avda. Verge del Puig; Sur: Límite del casco urbano

Referencia Catastral: **Sin Catastrar**

Superficie(m2):	1.458,00
Longitud (m):	115,73
Anchura (m):	12,60

Fecha de realización Inventario: **10/11/2010**

Fecha de Alta en Inventario: **31/12/2010**

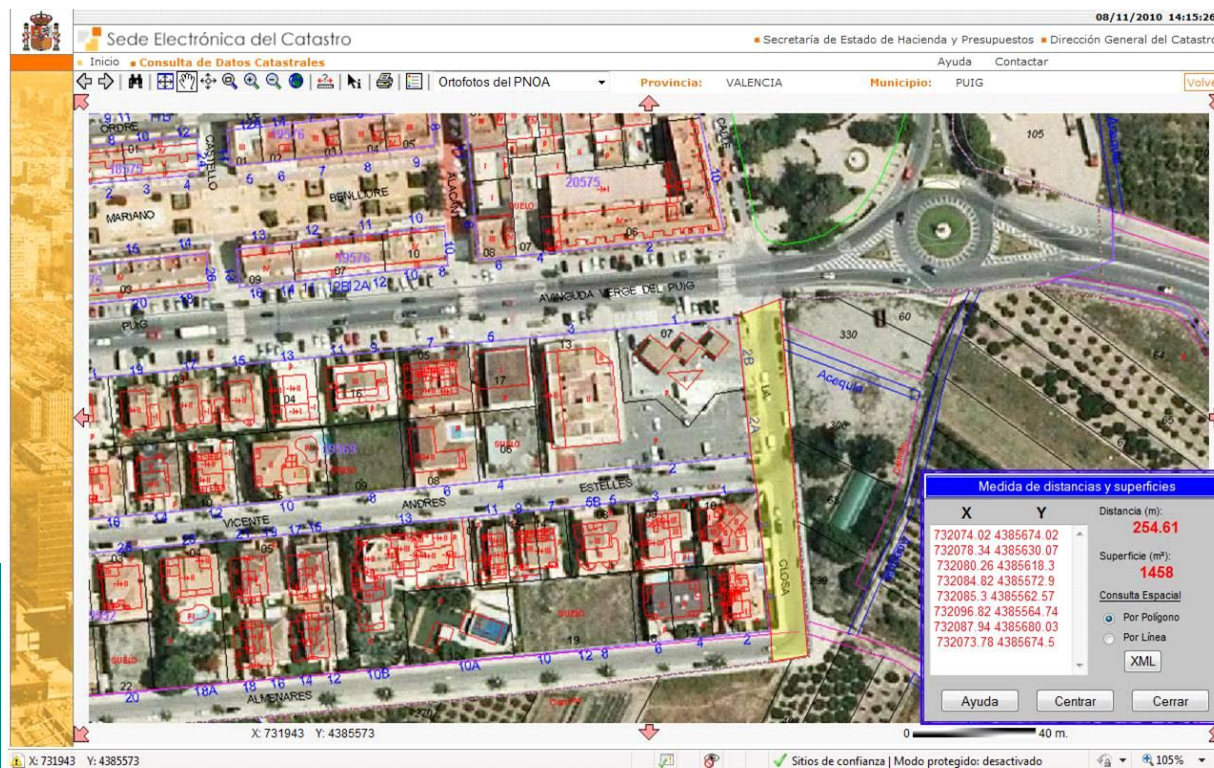
Valor en Venta: **1,00 €**

Cuenta del PGCP: **2010**

Lugar de archivo de la documentación:

Ayuntamiento

Observaciones:





Ayuntamiento de El Puig

Inventario de Bienes al 31 de Diciembre de 2010

Bienes Inmuebles (Epigrafe 1º)

Fichas de Viales Urbanos

Nº. Inv.: **2019** Nombre de la Finca: **Constitució, Plaça** Estado: **ALTA**

Naturaleza: **Urbana** Tipo: **Calle** Naturaleza de dominio: **Uso Público** Situación: **Casco Urbano**

Linderos: Nordeste:Carrer Puçol; Sureste: Carrer Pintor Peiró; Suroeste: Carrer Major; Noroeste: Carrer D'Alt.

Referencia Catastral: **Sin Catastrar**

Superficie(m2):	694,30
Longitud (m):	31,63
Anchura (m):	21,95

Fecha de realización Inventario: **10/11/2010**

Fecha de Alta en Inventario: **31/12/2010**

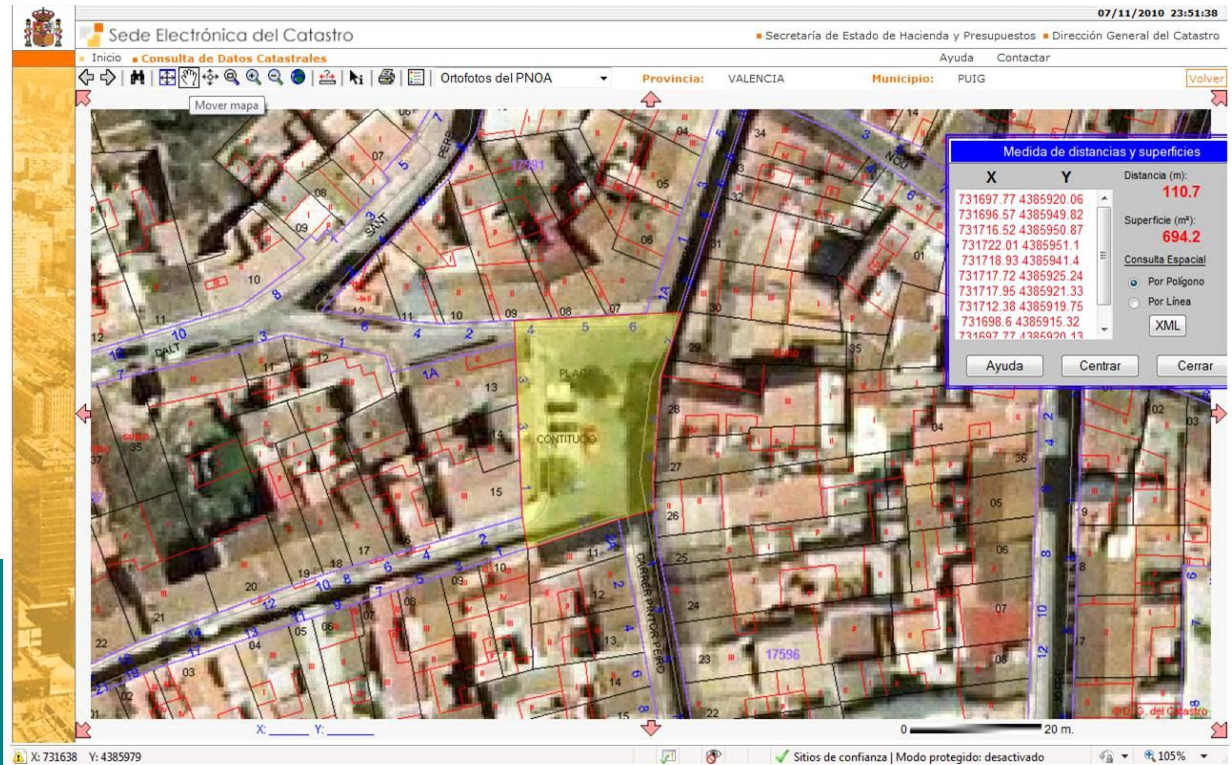
Valor en Venta: **1,00 €**

Cuenta del PGCP: **2010**

Lugar de archivo de la documentación:

Ayuntamiento

Observaciones:





Ayuntamiento de El Puig

Inventario de Bienes al 31 de Diciembre de 2010

Bienes Inmuebles (Epigrafe 1º)

Fichas de Viales Urbanos

Nº. Inv.: **2020** Nombre de la Finca: **Cortes Valencianes, Avda de les** Estado: **ALTA**

Naturaleza: **Urbana** Tipo: **Calle** Naturaleza de dominio: **Uso Público** Situación: **Casco Urbano**

Linderos: Norte: Limite del casco urbano; Este: Limite del casco urbano; Oeste: Limite del casco urbano.

Referencia Catastral: **Sin Catastrar**

Superficie(m2):	25.559,19
Longitud (m):	1.291,47
Anchura (m):	19,79

Fecha de realización Inventario: **10/11/2010**

Fecha de Alta en Inventario: **31/12/2010**

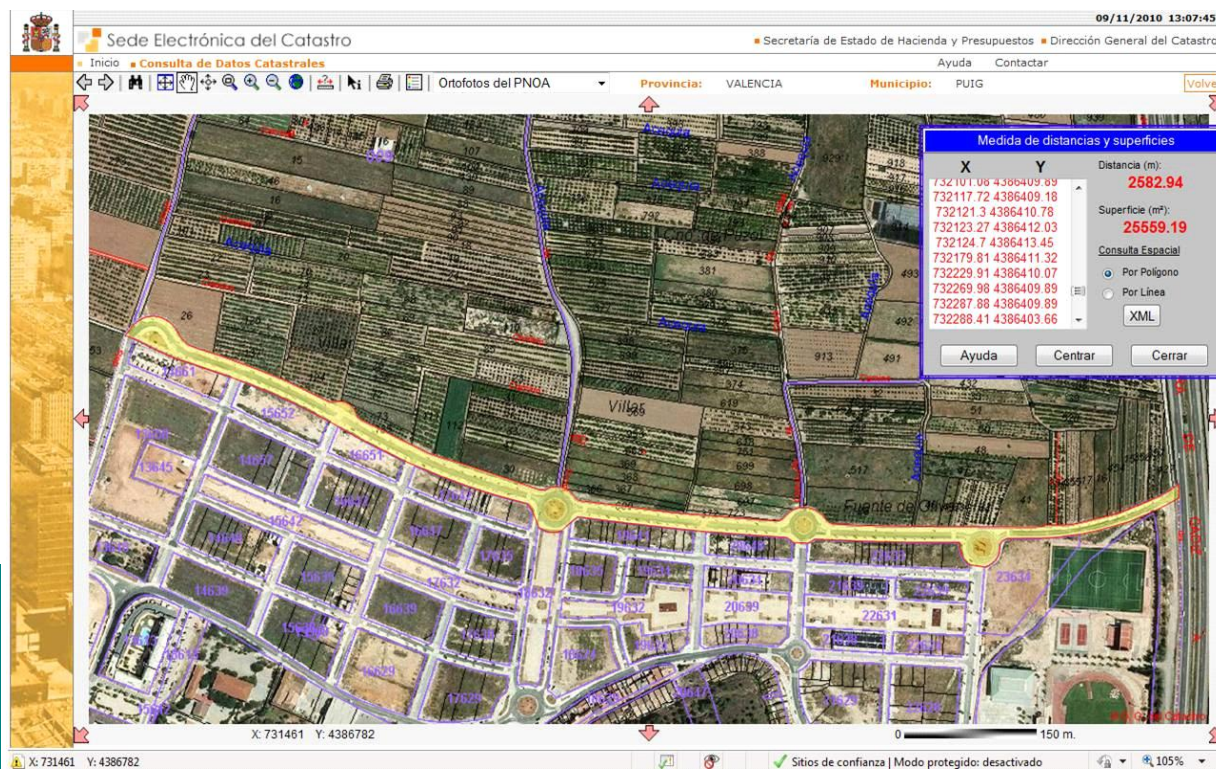
Valor en Venta: **1,00 €**

Cuenta del PGCP: **2010**

Lugar de archivo de la documentación:

Ayuntamiento

Observaciones:





Ayuntamiento de El Puig

Inventario de Bienes al 31 de Diciembre de 2010

Bienes Inmuebles (Epigrafe 1º)

Fichas de Viales Urbanos

Nº. Inv.: **2021** Nombre de la Finca: **Dalt, Carrer de** Estado: **ALTA**

Naturaleza: **Urbana** Tipo: **Calle** Naturaleza de dominio: **Uso Público** Situación: **Casco Urbano**

Linderos: Este: Plaça Constitució; Oeste: Carrer Sant Vicent Ferrer

Referencia Catastral: **Sin Catastrar**

Superficie(m2):	1.400,55
Longitud (m):	265,07
Anchura (m):	5,28

Fecha de realización Inventario: **10/11/2010**

Fecha de Alta en Inventario: **31/12/2010**

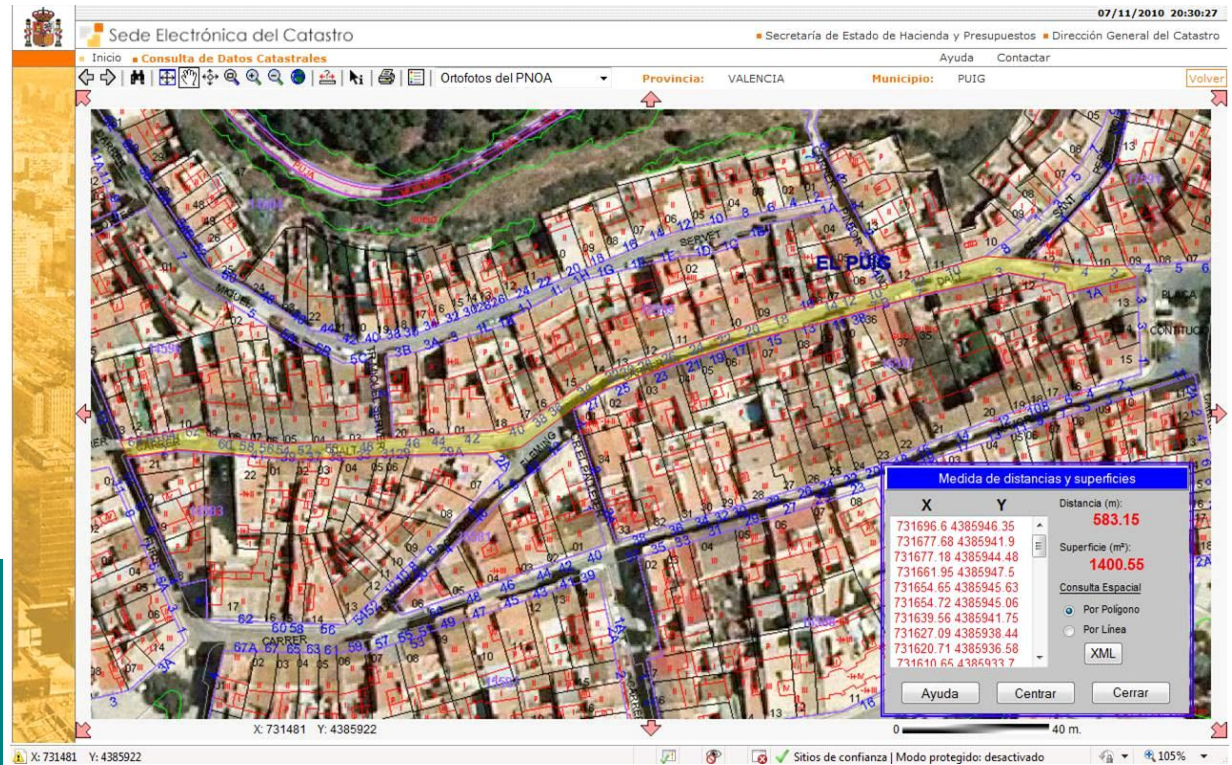
Valor en Venta: **1,00 €**

Cuenta del PGCP: **2010**

Lugar de archivo de la documentación:

Ayuntamiento

Observaciones:





Ayuntamiento de El Puig

Inventario de Bienes al 31 de Diciembre de 2010

Bienes Inmuebles (Epigrafe 1º)

Fichas de Viales Urbanos

Nº. Inv.: **2022** Nombre de la Finca: **Doctor Ferran, Carrer** Estado: **ALTA**

Naturaleza: **Urbana** Tipo: **Calle** Naturaleza de dominio: **Uso Público** Situación: **Casco Urbano**

Linderos: Oeste: Carrer Santa Bàrbara; Este: Carrer Cervantes

Referencia Catastral: **Sin Catastrar**

Superficie(m2):	375,88
Longitud (m):	65,80
Anchura (m):	5,71

Fecha de realización Inventario: **10/11/2010**

Fecha de Alta en Inventario: **31/12/2010**

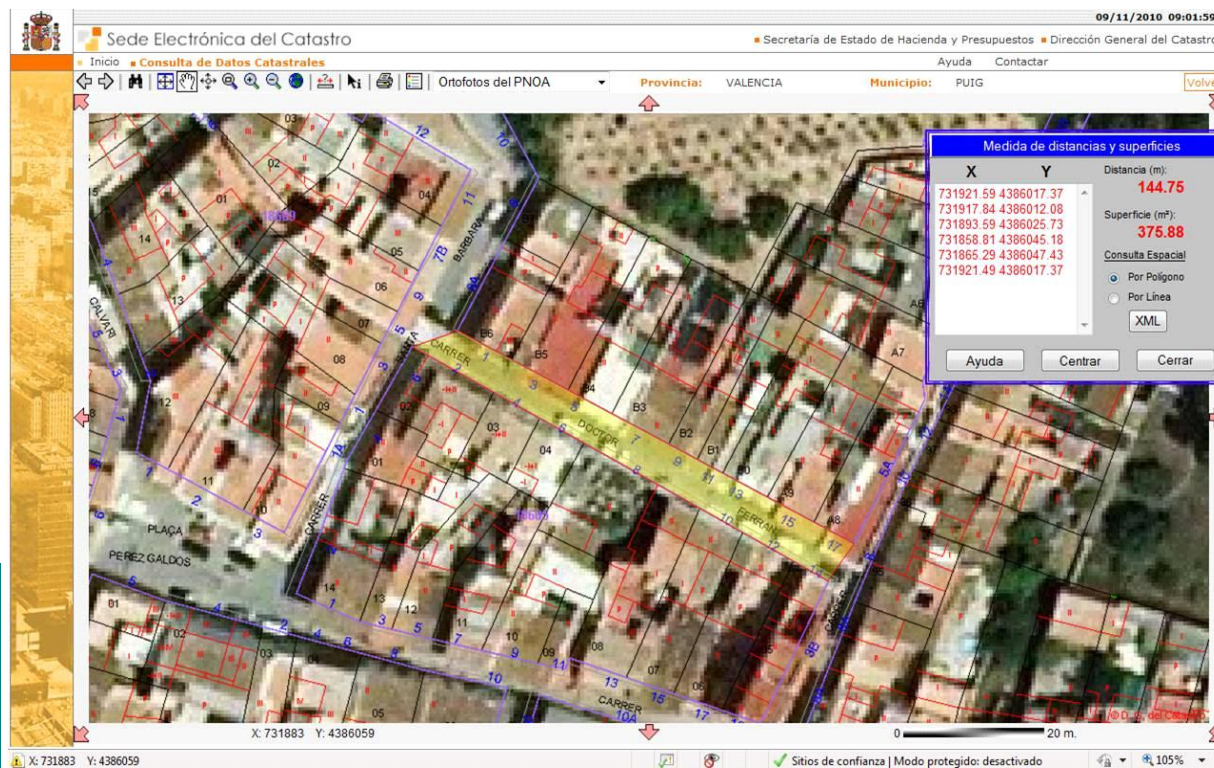
Valor en Venta: **1,00 €**

Cuenta del PGCP: **2010**

Lugar de archivo de la documentación:

Ayuntamiento

Observaciones:





Ayuntamiento de El Puig

Inventario de Bienes al 31 de Diciembre de 2010

Bienes Inmuebles (Epigrafe 1º)

Fichas de Viales Urbanos

Nº. Inv.: **2023** Nombre de la Finca: **Doctor Fleming, Carrer** Estado: **ALTA**

Naturaleza: **Urbana** Tipo: **Calle** Naturaleza de dominio: **Uso Público** Situación: **Casco Urbano**

Linderos: Este: Carrer D'Alt; Oeste: Carrer Major

Referencia Catastral: **Sin Catastrar**

Superficie(m2):	421,73
Longitud (m):	75,13
Anchura (m):	5,61

Fecha de realización Inventario: **10/11/2010**

Fecha de Alta en Inventario: **31/12/2010**

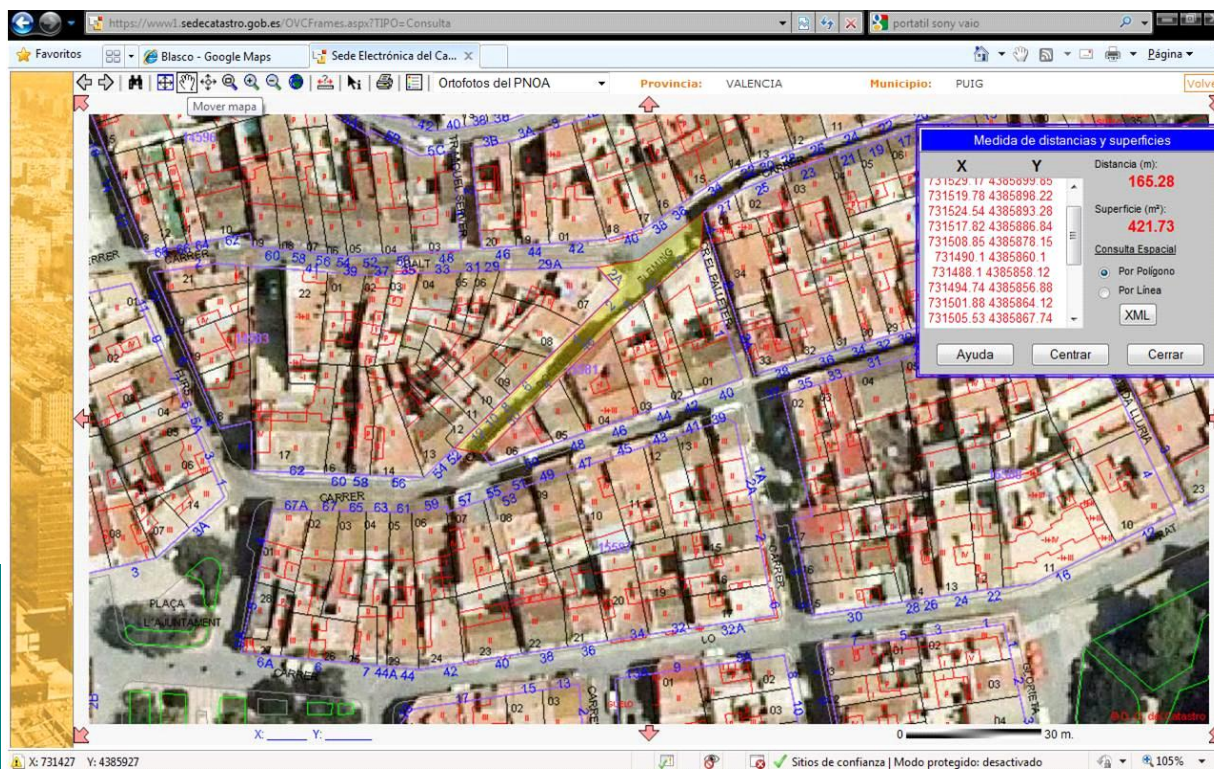
Valor en Venta: **1,00 €**

Cuenta del PGCP: **2010**

Lugar de archivo de la documentación:

Ayuntamiento

Observaciones:





Ayuntamiento de El Puig

Inventario de Bienes al 31 de Diciembre de 2010

Bienes Inmuebles (Epigrafe 1º)

Fichas de Viales Urbanos

Nº. Inv.: **2024** Nombre de la Finca: **Doctor Moliner, Carrer** Estado: **ALTA**

Naturaleza: **Urbana** Tipo: **Calle** Naturaleza de dominio: **Uso Público** Situación: **Casco Urbano**

Linderos: Sur: Carrer Joquim Fenollosa; Norte: Carrer Ausias March

Referencia Catastral: **Sin Catastrar**

Superficie(m2):	196,56
Longitud (m):	41,44
Anchura (m):	4,74

Fecha de realización Inventario: **10/11/2010**

Fecha de Alta en Inventario: **31/12/2010**

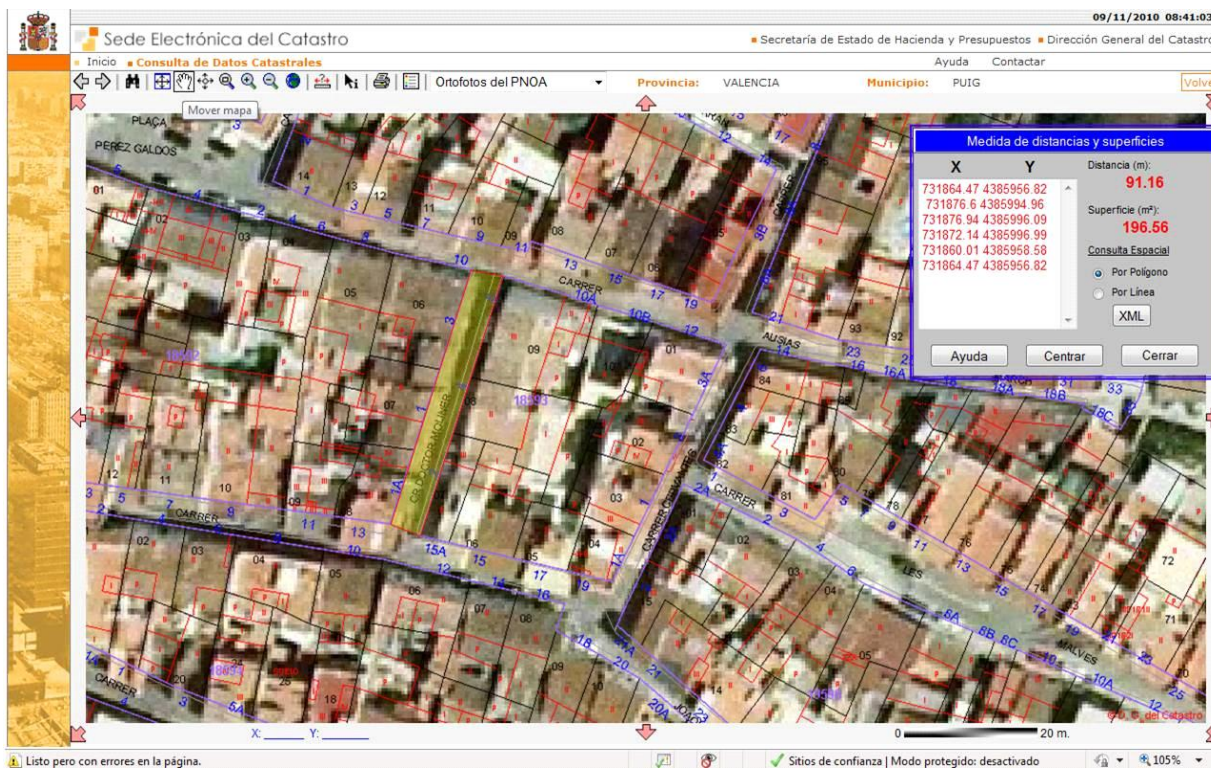
Valor en Venta: **1,00 €**

Cuenta del PGCP: **2010**

Lugar de archivo de la documentación:

Ayuntamiento

Observaciones:





Ayuntamiento de El Puig

Inventario de Bienes al 31 de Diciembre de 2010

Bienes Inmuebles (Epigrafe 1º)

Fichas de Viales Urbanos

Nº. Inv.: **2025**

Nombre de la Finca: **Doctor Pesset, Carrer**

Estado: **ALTA**

Naturaleza: **Urbana**

Tipo: **Calle**

Naturaleza de dominio: **Uso Público**

Situación: **Casco Urbano**

Linderos: Sur: Plaça L'Ajuntament; Norte: Avda. de la Pau

Referencia Catastral: **Sin Catastrar**

Superficie(m2):	1.768,75
Longitud (m):	231,27
Anchura (m):	7,65

Fecha de realización Inventario: **10/11/2010**

Fecha de Alta en Inventario: **31/12/2010**

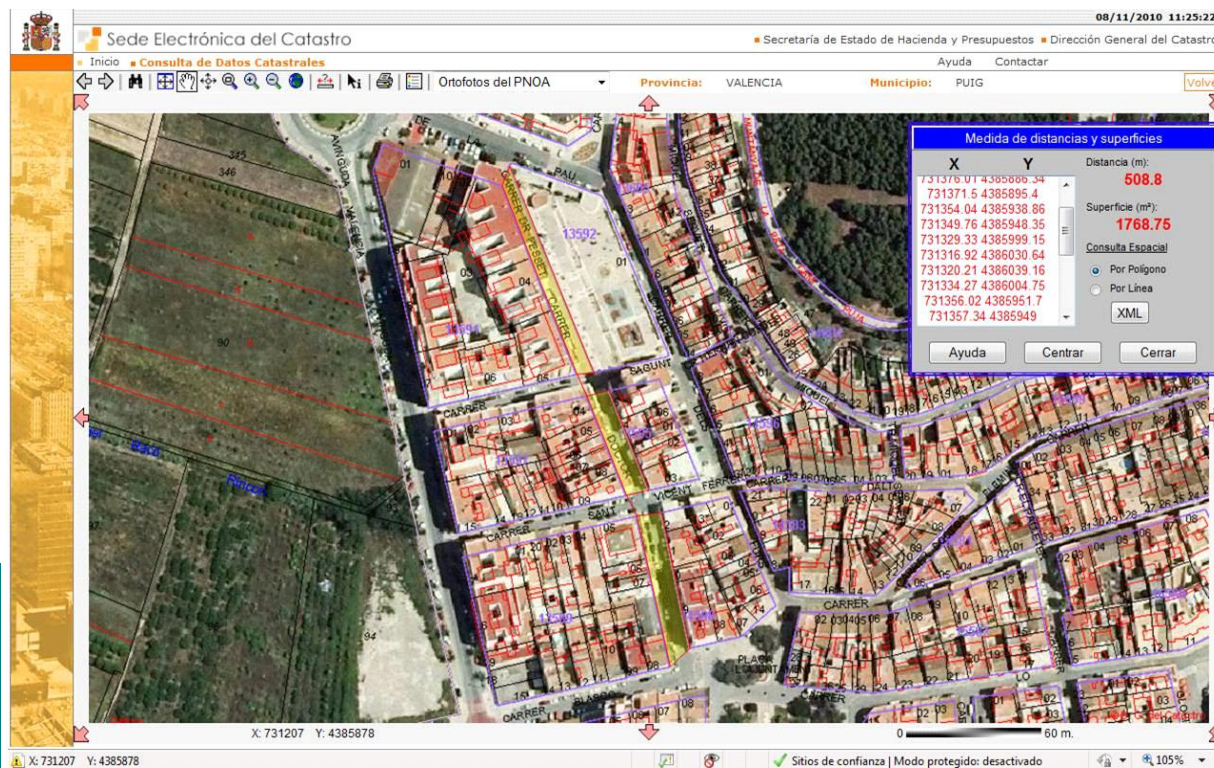
Valor en Venta: **1,00 €**

Cuenta del PGCP: **2010**

Lugar de archivo de la documentación:

Ayuntamiento

Observaciones:





Ayuntamiento de El Puig

Inventario de Bienes al 31 de Diciembre de 2010

Bienes Inmuebles (Epigrafe 1º)

Fichas de Viales Urbanos

Nº. Inv.: **2026** Nombre de la Finca: **Editor Ricard Vicent, Carrer** Estado: **ALTA**

Naturaleza: **Urbana** Tipo: **Calle** Naturaleza de dominio: **Uso Público** Situación: **Casco Urbano**

Linderos: Este: Carrer de la Mestra Emilia Gutiérrez; Oeste: Carrer Maria Soledad Crespo

Referencia Catastral: **Sin Catastrar**

Superficie(m2):	1.730,42
Longitud (m):	177,31
Anchura (m):	9,76

Fecha de realización Inventario: **10/11/2010**

Fecha de Alta en Inventario: **31/12/2010**

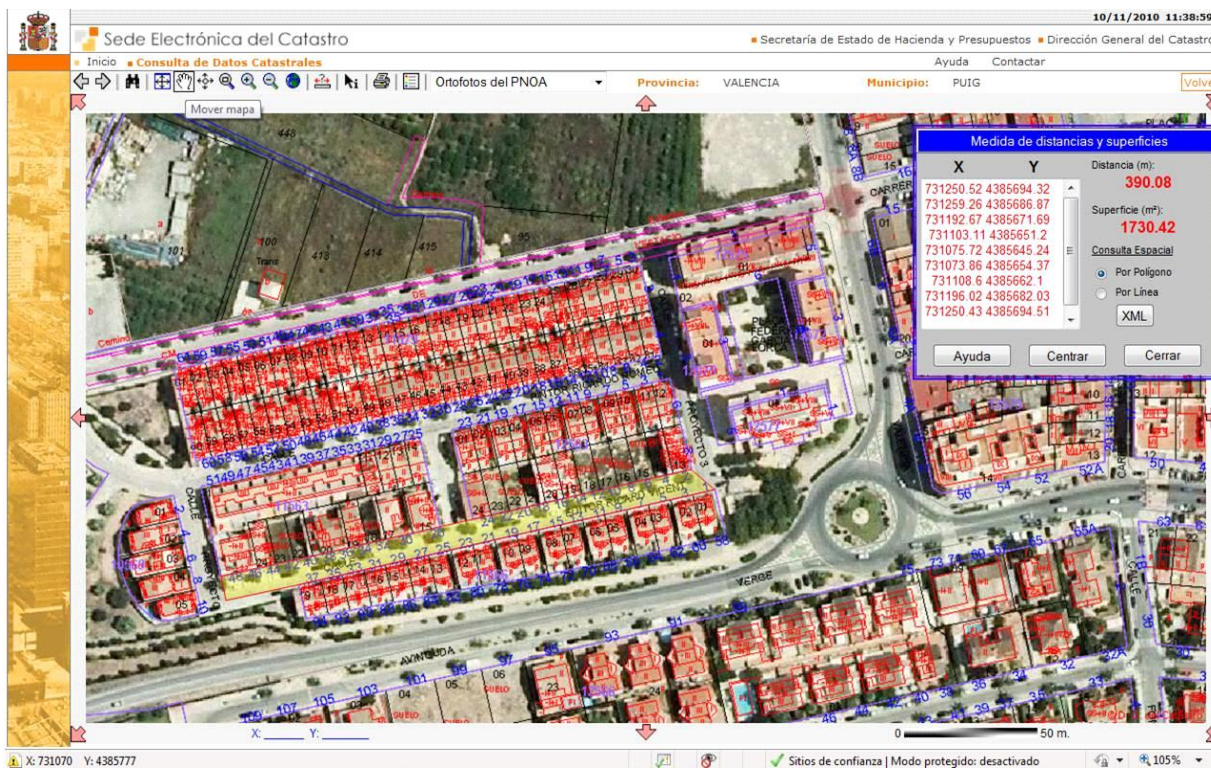
Valor en Venta: **1,00 €**

Cuenta del PGCP: **2010**

Lugar de archivo de la documentación:

Ayuntamiento

Observaciones:





Ayuntamiento de El Puig

Inventario de Bienes al 31 de Diciembre de 2010

Bienes Inmuebles (Epigrafe 1º)

Fichas de Viales Urbanos

Nº. Inv.: **2027** Nombre de la Finca: **Enric Mestre Estelles, Carrer** Estado: **ALTA**

Naturaleza: **Urbana** Tipo: **Calle** Naturaleza de dominio: **Uso Público** Situación: **Casco Urbano**

Linderos: Oeste: Albereda de Puçol; Sur: Avda. Ronda Nord

Referencia Catastral: **Sin Catastrar**

Superficie(m2):	1.267,12
Longitud (m):	113,75
Anchura (m):	11,14

Fecha de realización Inventario: **10/11/2010**

Fecha de Alta en Inventario: **31/12/2010**

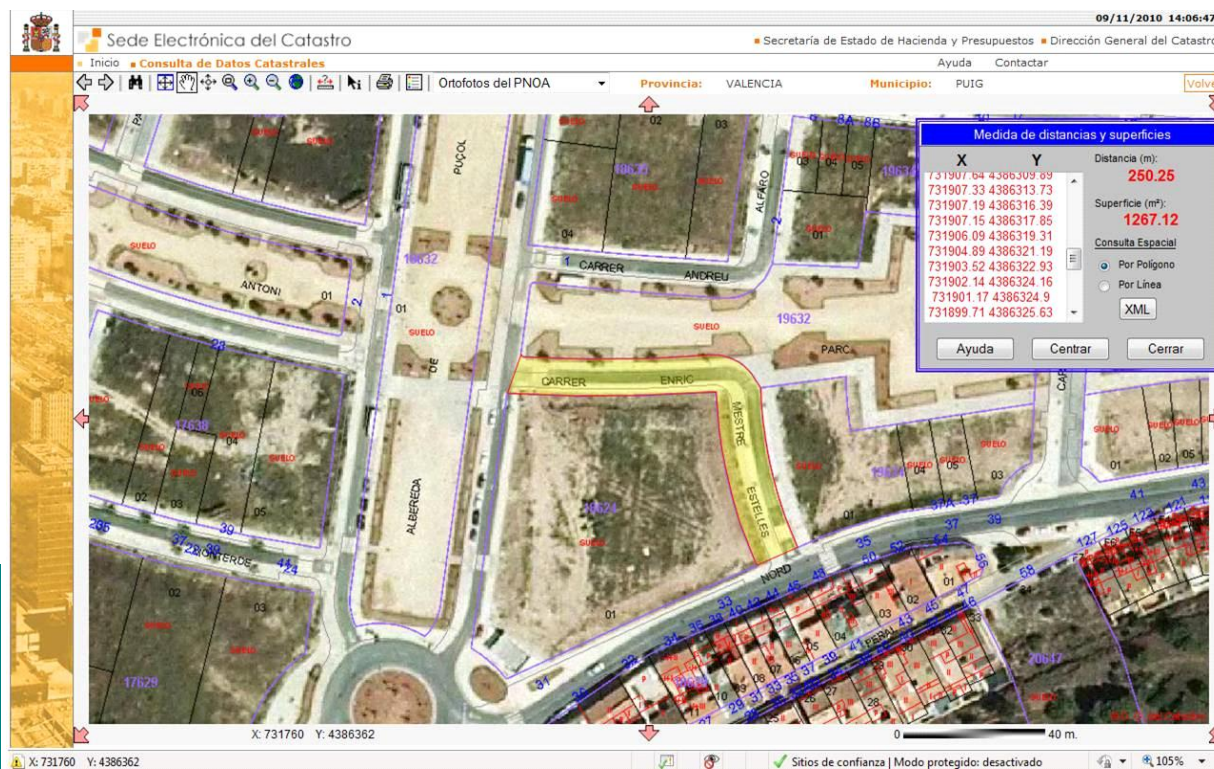
Valor en Venta: **1,00 €**

Cuenta del PGCP: **2010**

Lugar de archivo de la documentación:

Ayuntamiento

Observaciones:





Ayuntamiento de El Puig

Inventario de Bienes al 31 de Diciembre de 2010

Bienes Inmuebles (Epigrafe 1º)

Fichas de Viales Urbanos

Nº. Inv.: **2028**

Nombre de la Finca: **Enric Valor, Passeig**

Estado: **ALTA**

Naturaleza: **Urbana**

Tipo: **Calle**

Naturaleza de dominio: **Uso Público**

Situación: **Casco Urbano**

Linderos: Norte: Carrer Max Aub; Sur: Albereda de Sant Antoni

Referencia Catastral: **Sin Catastrar**

Superficie(m2):	641,34
Longitud (m):	58,05
Anchura (m):	11,05

Fecha de realización Inventario: **10/11/2010**

Fecha de Alta en Inventario: **31/12/2010**

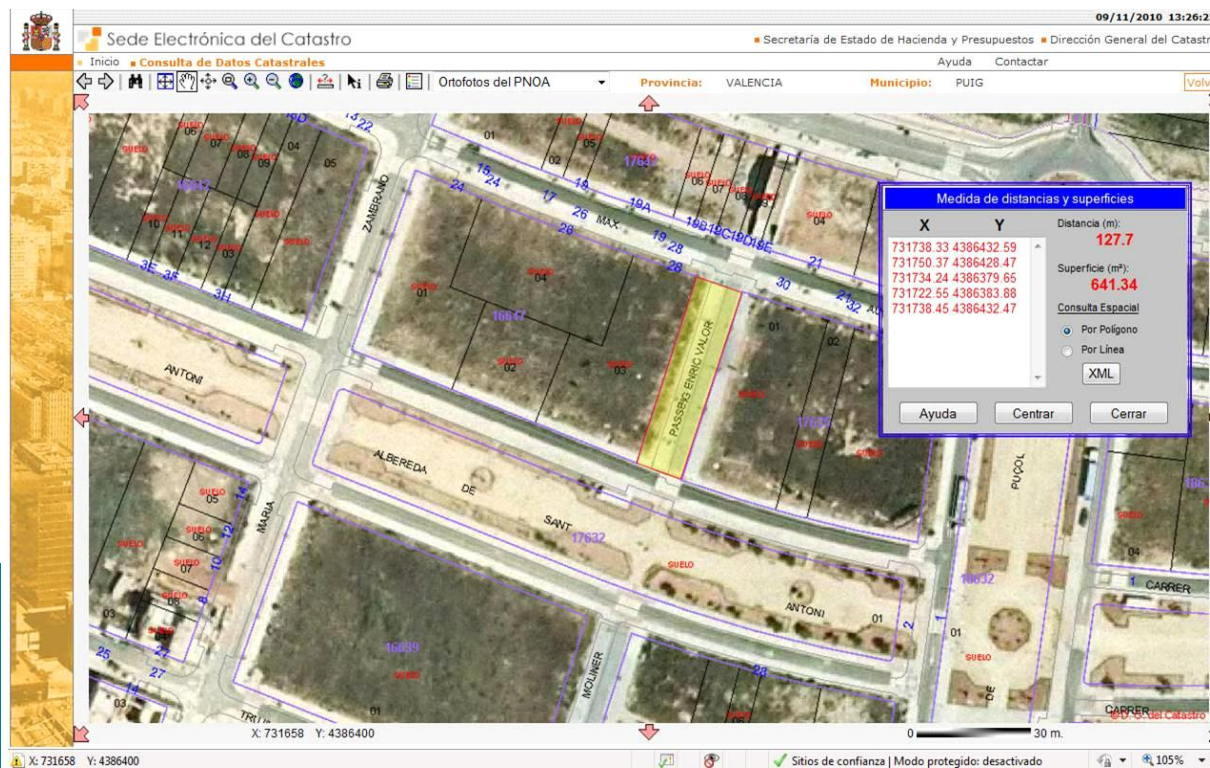
Valor en Venta: **1,00 €**

Cuenta del PGCP: **2010**

Lugar de archivo de la documentación:

Ayuntamiento

Observaciones:





Ayuntamiento de El Puig

Inventario de Bienes al 31 de Diciembre de 2010

Bienes Inmuebles (Epigrafe 1º)

Fichas de Viales Urbanos

Nº. Inv.: **2029** Nombre de la Finca: **Escoles, Plaça de les** Estado: **ALTA**

Naturaleza: **Urbana** Tipo: **Calle** Naturaleza de dominio: **Uso Público** Situación: **Casco Urbano**

Linderos: Oeste: Carrer Guerrero Mendoza; Sur: Carrer Santa Bàrbara; Este: Límite del casco urbano

Referencia Catastral: **Sin Catastrar**

Superficie(m2):	2.101,60
Longitud (m):	76,67
Anchura (m):	27,41

Fecha de realización Inventario: **10/11/2010**

Fecha de Alta en Inventario: **31/12/2010**

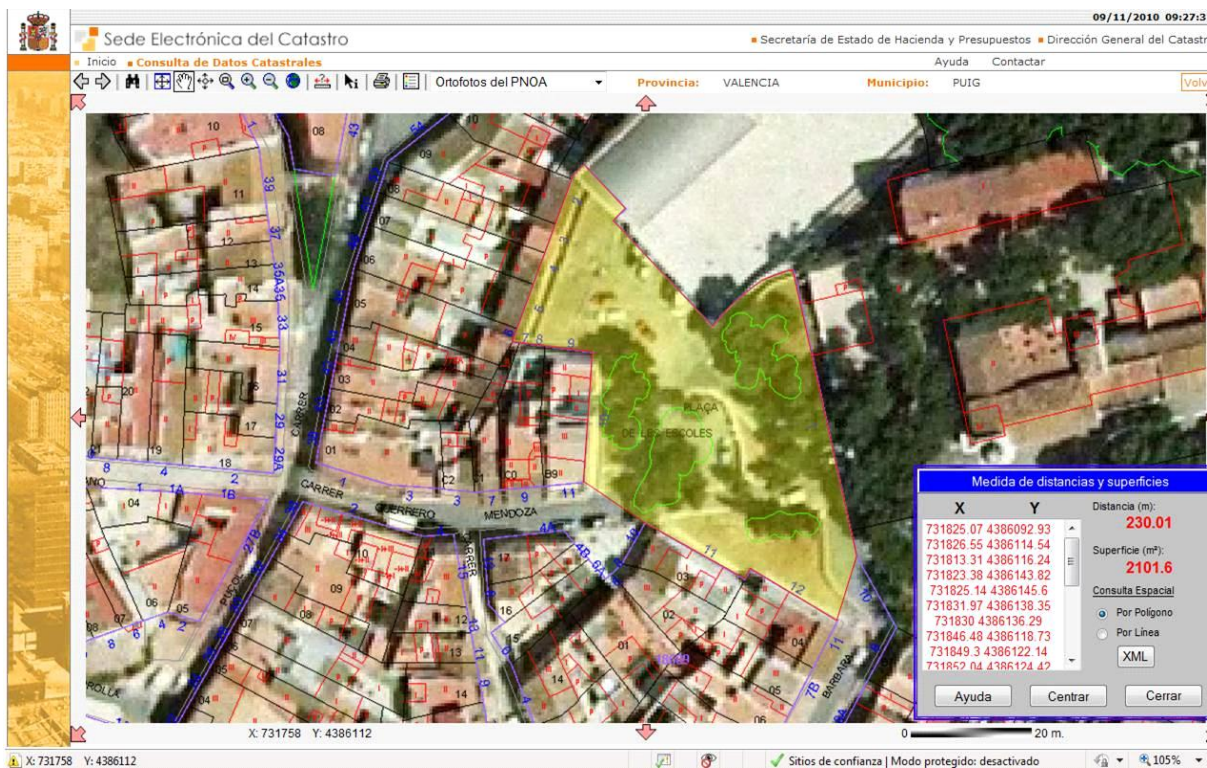
Valor en Venta: **1,00 €**

Cuenta del PGCP: **2010**

Lugar de archivo de la documentación:

Ayuntamiento

Observaciones:





Ayuntamiento de El Puig

Inventario de Bienes al 31 de Diciembre de 2010

Bienes Inmuebles (Epigrafe 1º)

Fichas de Viales Urbanos

Nº. Inv.: **2030** Nombre de la Finca: **Esport, Avda del** Estado: **ALTA**

Naturaleza: **Urbana** Tipo: **Calle** Naturaleza de dominio: **Uso Público** Situación: **Casco Urbano**

Linderos: Oeste: Carrer Poeta Toedor Llorente; Este: Avda. Antonio Sacramento

Referencia Catastral: **Sin Catastrar**

Superficie(m2):	2.704,52
Longitud (m):	156,37
Anchura (m):	17,30

Fecha de realización Inventario: **10/11/2010**

Fecha de Alta en Inventario: **31/12/2010**

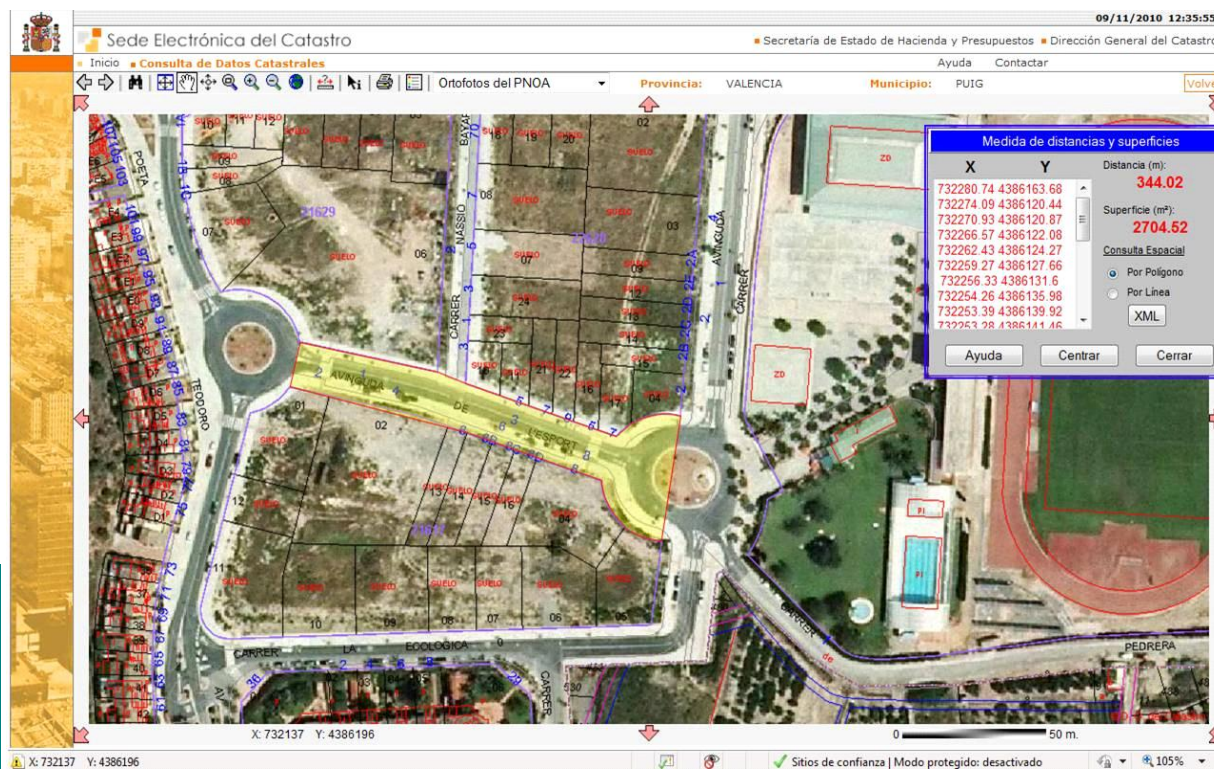
Valor en Venta: **1,00 €**

Cuenta del PGCP: **2010**

Lugar de archivo de la documentación:

Ayuntamiento

Observaciones:





Ayuntamiento de El Puig

Inventario de Bienes al 31 de Diciembre de 2010

Bienes Inmuebles (Epigrafe 1º)

Fichas de Viales Urbanos

Nº. Inv.: **2031** Nombre de la Finca: **Estació, Carrer de la** Estado: **ALTA**

Naturaleza: **Urbana** Tipo: **Calle** Naturaleza de dominio: **Uso Público** Situación: **Casco Urbano**

Linderos: Este: Carrer Balsco Ibañes; Oeste: Límite del casco urbano

Referencia Catastral: **Sin Catastrar**

Superficie(m2):	5.116,19
Longitud (m):	379,73
Anchura (m):	13,47

Fecha de realización Inventario: **10/11/2010**

Fecha de Alta en Inventario: **31/12/2010**

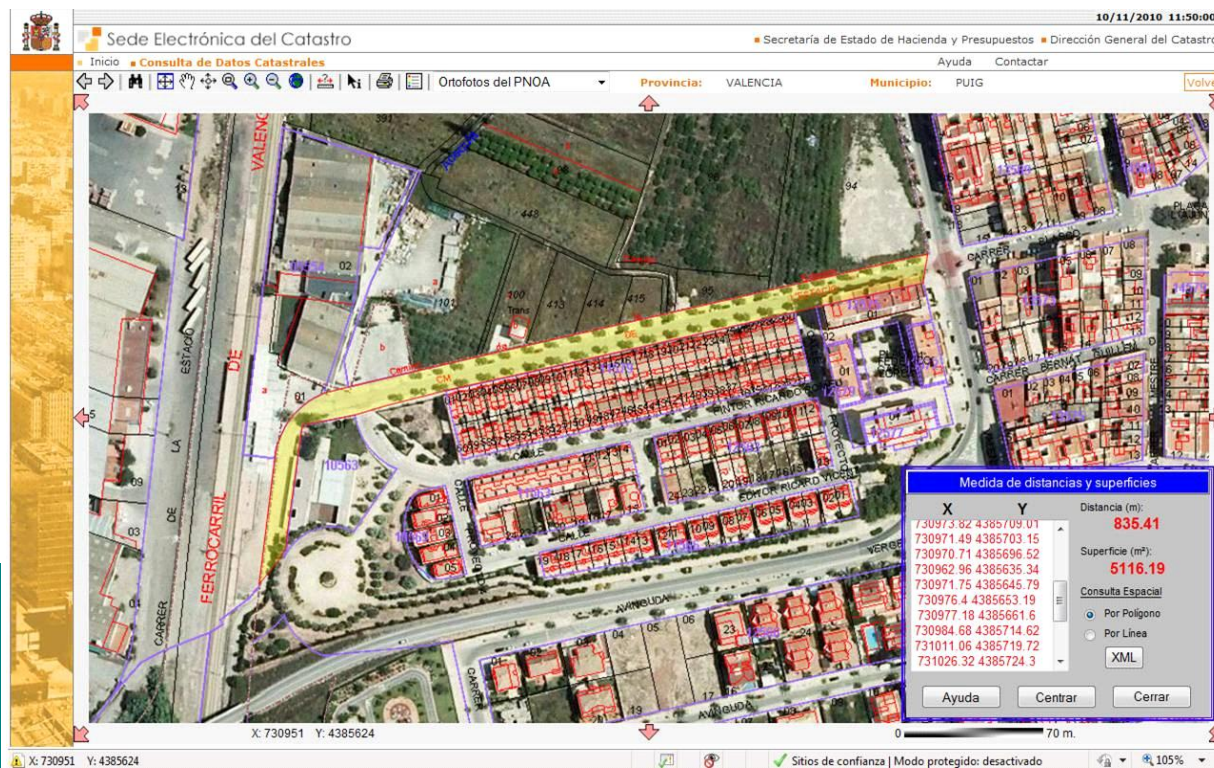
Valor en Venta: **1,00 €**

Cuenta del PGCP: **2010**

Lugar de archivo de la documentación:

Ayuntamiento

Observaciones:





Ayuntamiento de El Puig

Inventario de Bienes al 31 de Diciembre de 2010

Bienes Inmuebles (Epigrafe 1º)

Fichas de Viales Urbanos

Nº. Inv.: **2032** Nombre de la Finca: **Federico García Lorca, Plaça de** Estado: **ALTA**

Naturaleza: **Urbana** Tipo: **Calle** Naturaleza de dominio: **Uso Público** Situación: **Casco Urbano**

Linderos: Este: Avda. de Valencia; Oeste: Carrer de la Mestra Emilia Gutiérrez

Referencia Catastral: **Sin Catastrar**

Superficie(m2):	1.811,90
Longitud (m):	47,41
Anchura (m):	38,22

Fecha de realización Inventario: **10/11/2010**

Fecha de Alta en Inventario: **31/12/2010**

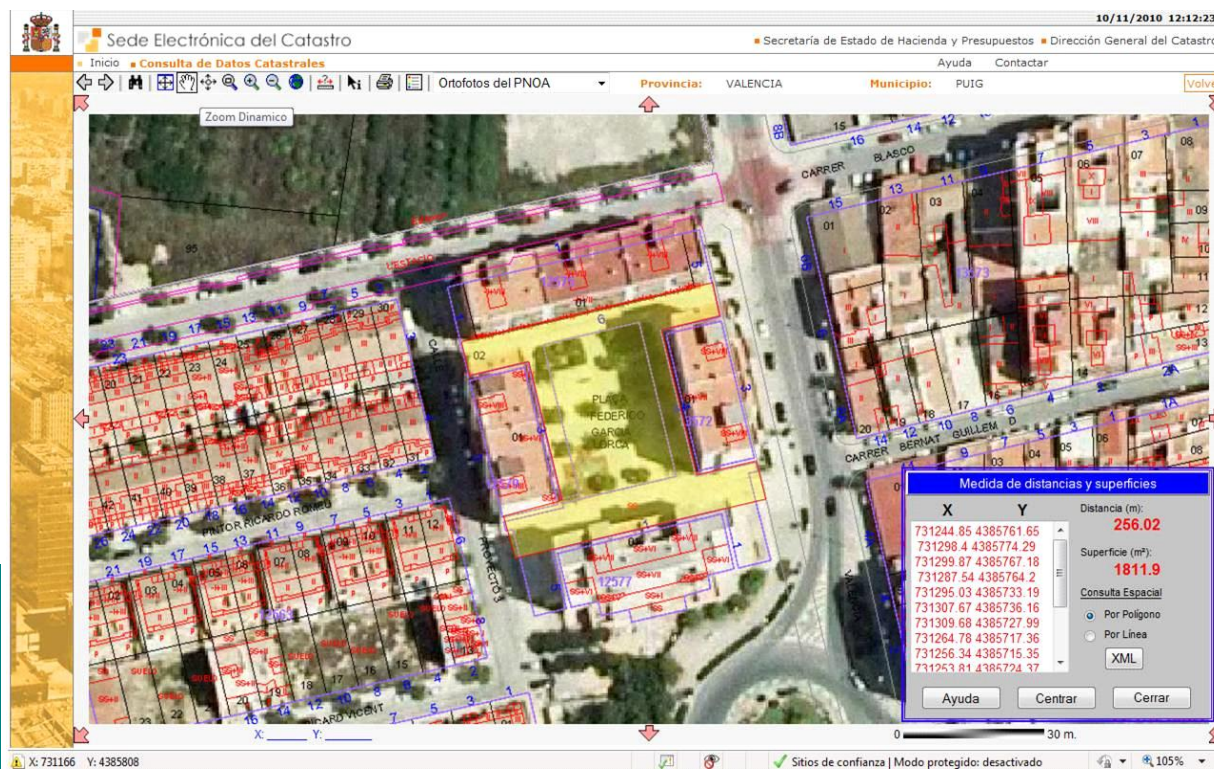
Valor en Venta: **1,00 €**

Cuenta del PGCP: **2010**

Lugar de archivo de la documentación:

Ayuntamiento

Observaciones:





Ayuntamiento de El Puig

Inventario de Bienes al 31 de Diciembre de 2010

Bienes Inmuebles (Epigrafe 1º)

Fichas de Viales Urbanos

Nº. Inv.: **2033** Nombre de la Finca: **Font Blanca, Carrer de la** Estado: **ALTA**

Naturaleza: **Urbana** Tipo: **Calle** Naturaleza de dominio: **Uso Público** Situación: **Casco Urbano**

Linderos: Norte: Avda. Verge del Puig; Sur: Carrer de les Almenares

Referencia Catastral: **Sin Catastrar**

Superficie(m2):	995,82
Longitud (m):	109,01
Anchura (m):	9,13

Fecha de realización Inventario: **10/11/2010**

Fecha de Alta en Inventario: **31/12/2010**

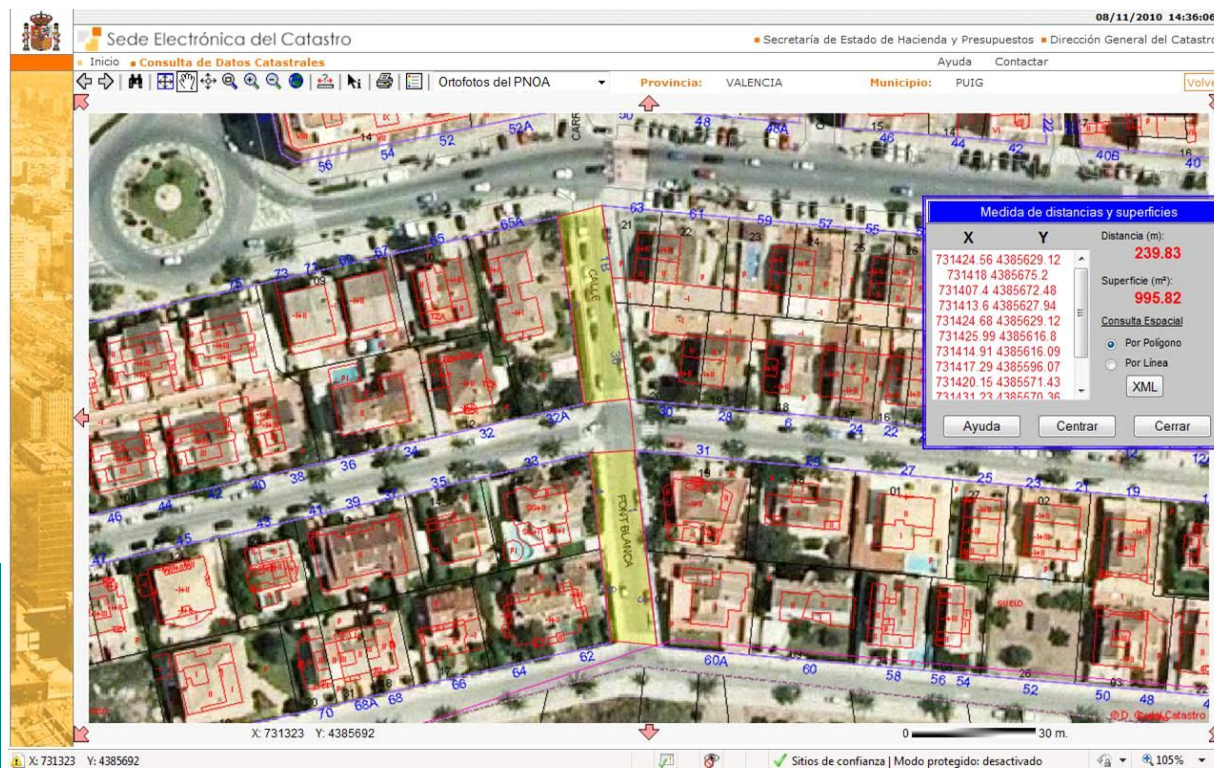
Valor en Venta: **1,00 €**

Cuenta del PGCP: **2010**

Lugar de archivo de la documentación:

Ayuntamiento

Observaciones:





Ayuntamiento de El Puig

Inventario de Bienes al 31 de Diciembre de 2010

Bienes Inmuebles (Epigrafe 1º)

Fichas de Viales Urbanos

Nº. Inv.: **2034** Nombre de la Finca: **Font de L'Oliver, Avda** Estado: **ALTA**

Naturaleza: **Urbana** Tipo: **Calle** Naturaleza de dominio: **Uso Público** Situación: **Casco Urbano**

Linderos: Norte: Avda de les Cortes Valencianes; Sur: Avda. Ronda Nord

Referencia Catastral: **Sin Catastrar**

Superficie(m2):	1.601,85
Longitud (m):	127,81
Anchura (m):	12,53

Fecha de realización Inventario: **10/11/2010**

Fecha de Alta en Inventario: **31/12/2010**

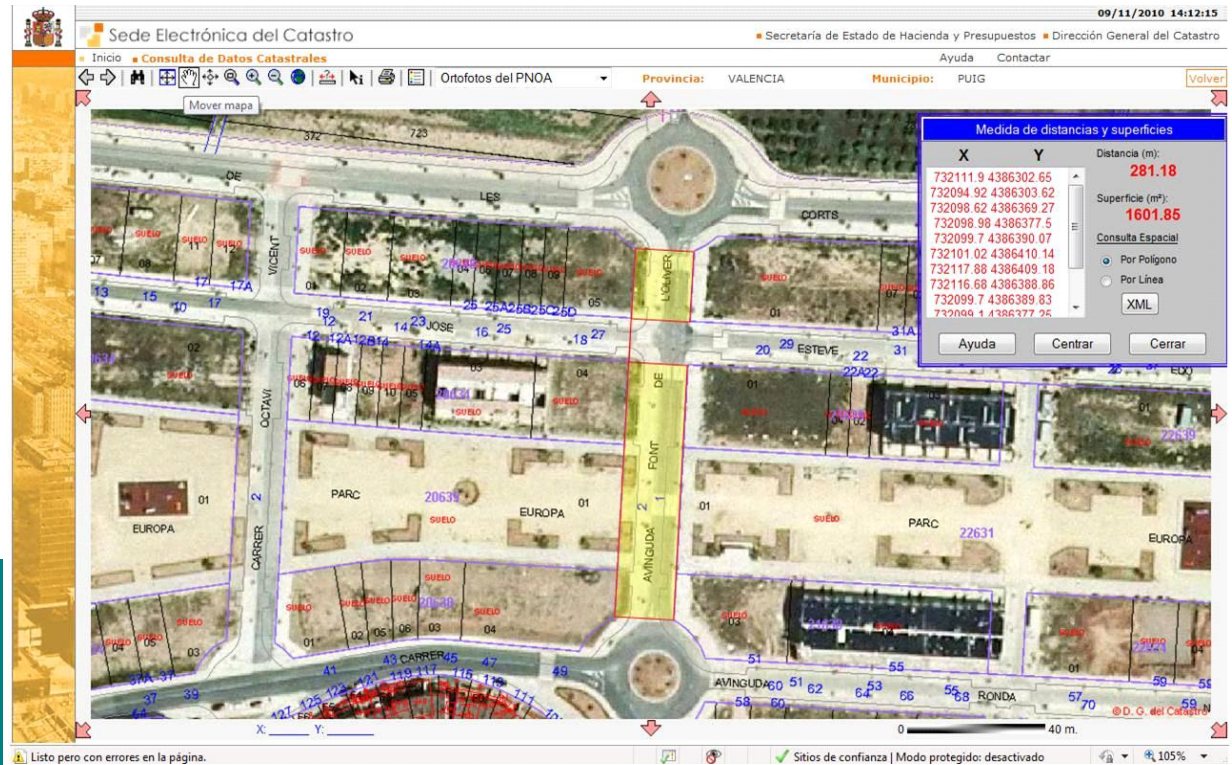
Valor en Venta: **1,00 €**

Cuenta del PGCP: **2010**

Lugar de archivo de la documentación:

Ayuntamiento

Observaciones:





Ayuntamiento de El Puig

Inventario de Bienes al 31 de Diciembre de 2010

Bienes Inmuebles (Epigrafe 1º)

Fichas de Viales Urbanos

Nº. Inv.: **2035**

Nombre de la Finca: **Furs, Carrer dels**

Estado: **ALTA**

Naturaleza: **Urbana**

Tipo: **Calle**

Naturaleza de dominio: **Uso Público**

Situación: **Casco Urbano**

Linderos: Sur: Plaça de L'Ajuntament; Norte: Camí Putja Muntanya de la Pata

Referencia Catastral: **Sin Catastrar**

Superficie(m2):	3.317,71
Longitud (m):	311,66
Anchura (m):	10,65

Fecha de realización Inventario: **10/11/2010**

Fecha de Alta en Inventario: **31/12/2010**

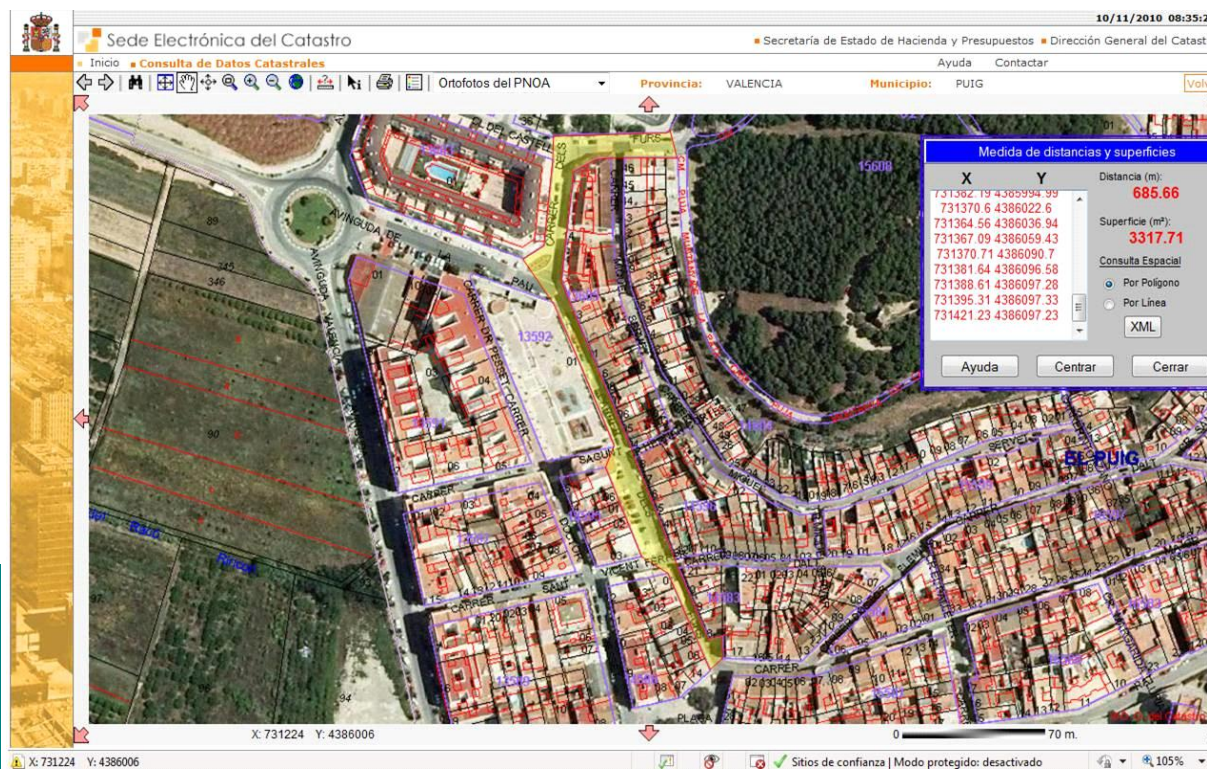
Valor en Venta: **1,00 €**

Cuenta del PGCP: **2010**

Lugar de archivo de la documentación:

Ayuntamiento

Observaciones:





Ayuntamiento de El Puig

Inventario de Bienes al 31 de Diciembre de 2010

Bienes Inmuebles (Epigrafe 1º)

Fichas de Viales Urbanos

Nº. Inv.: **2036** Nombre de la Finca: **Glorieta del Monestir, Carrer** Estado: **ALTA**

Naturaleza: **Urbana** Tipo: **Calle** Naturaleza de dominio: **Uso Público** Situación: **Casco Urbano**

Linderos: Norte: Carrer Lo Rat Penat; Sur: Avda. de la Verge del Puig

Referencia Catastral: **Sin Catastrar**

Superficie(m2):	6.943,72
Longitud (m):	245,86
Anchura (m):	28,24

Fecha de realización Inventario: **10/11/2010**

Fecha de Alta en Inventario: **31/12/2010**

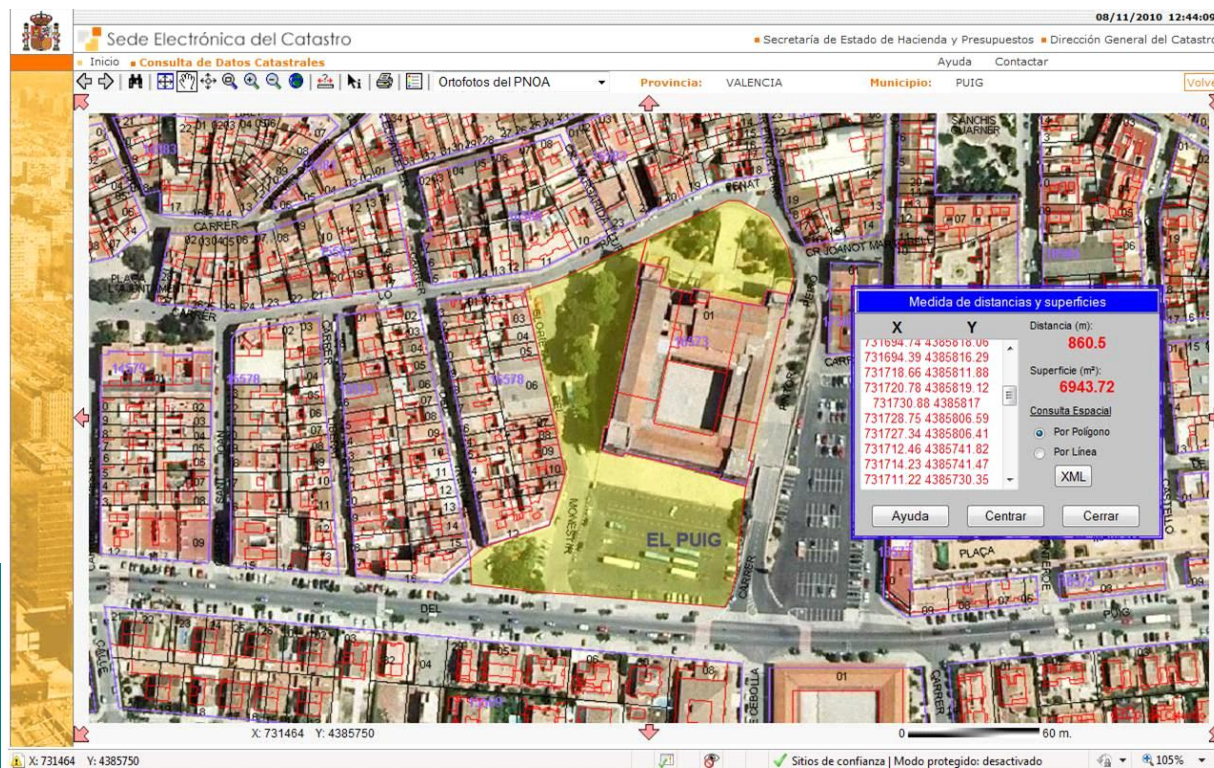
Valor en Venta: **1,00 €**

Cuenta del PGCP: **2010**

Lugar de archivo de la documentación:

Ayuntamiento

Observaciones:





Ayuntamiento de El Puig

Inventario de Bienes al 31 de Diciembre de 2010

Bienes Inmuebles (Epigrafe 1º)

Fichas de Viales Urbanos

Nº. Inv.: **2037** Nombre de la Finca: **Guerrero Mendoza, Carrer** Estado: **ALTA**

Naturaleza: **Urbana** Tipo: **Calle** Naturaleza de dominio: **Uso Público** Situación: **Casco Urbano**

Linderos: Oeste: Carrer Puçol; Este: Plaça de Les Escoles

Referencia Catastral: **Sin Catastrar**

Superficie(m2):	438,75
Longitud (m):	59,12
Anchura (m):	7,42

Fecha de realización Inventario: **10/11/2010**

Fecha de Alta en Inventario: **31/12/2010**

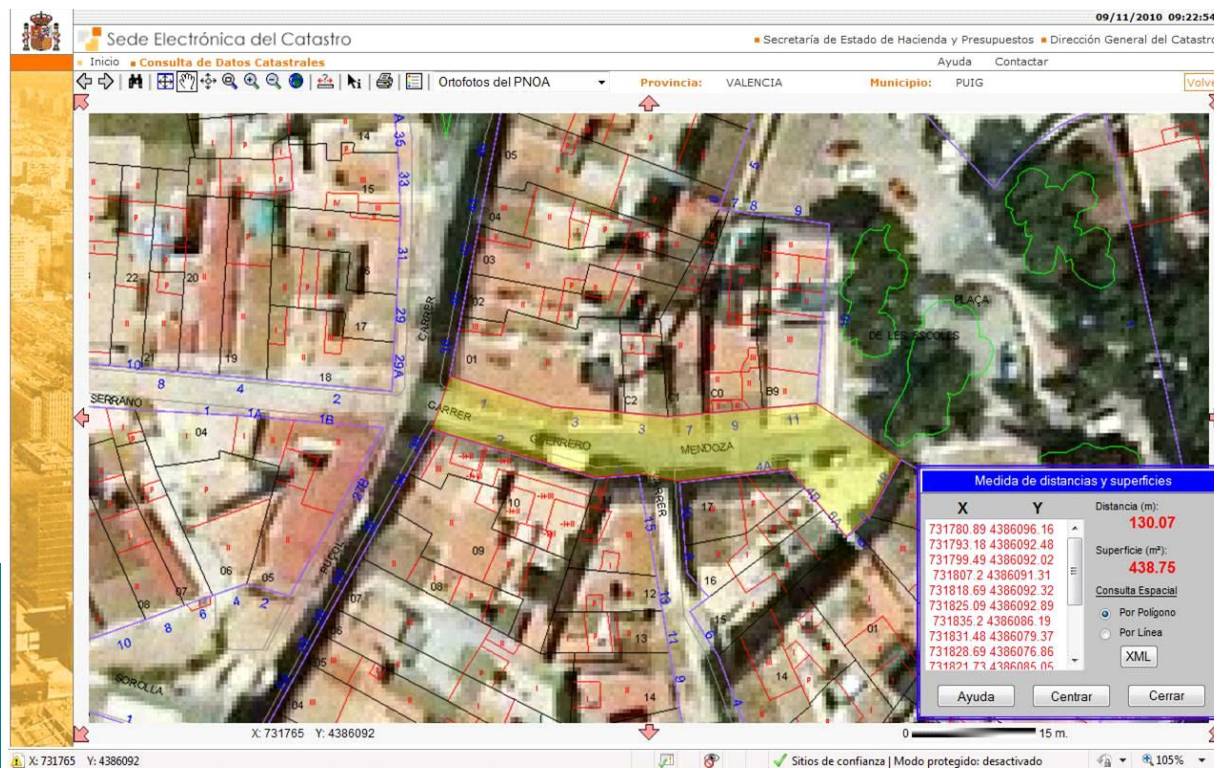
Valor en Venta: **1,00 €**

Cuenta del PGCP: **2010**

Lugar de archivo de la documentación:

Ayuntamiento

Observaciones:





Ayuntamiento de El Puig

Inventario de Bienes al 31 de Diciembre de 2010

Bienes Inmuebles (Epigrafe 1º)

Fichas de Viales Urbanos

Nº. Inv.: **2038**

Nombre de la Finca: **Hernán Cortés, Carrer**

Estado: **ALTA**

Naturaleza: **Urbana**

Tipo: **Calle**

Naturaleza de dominio: **Uso Público**

Situación: **Casco Urbano**

Linderos: Oeste: Carrer dels Furs; Este: Carrer Miquel Servet

Referencia Catastral: **Sin Catastrar**

Superficie(m2):	96,52
Longitud (m):	29,18
Anchura (m):	3,31

Fecha de realización Inventario: **10/11/2010**

Fecha de Alta en Inventario: **31/12/2010**

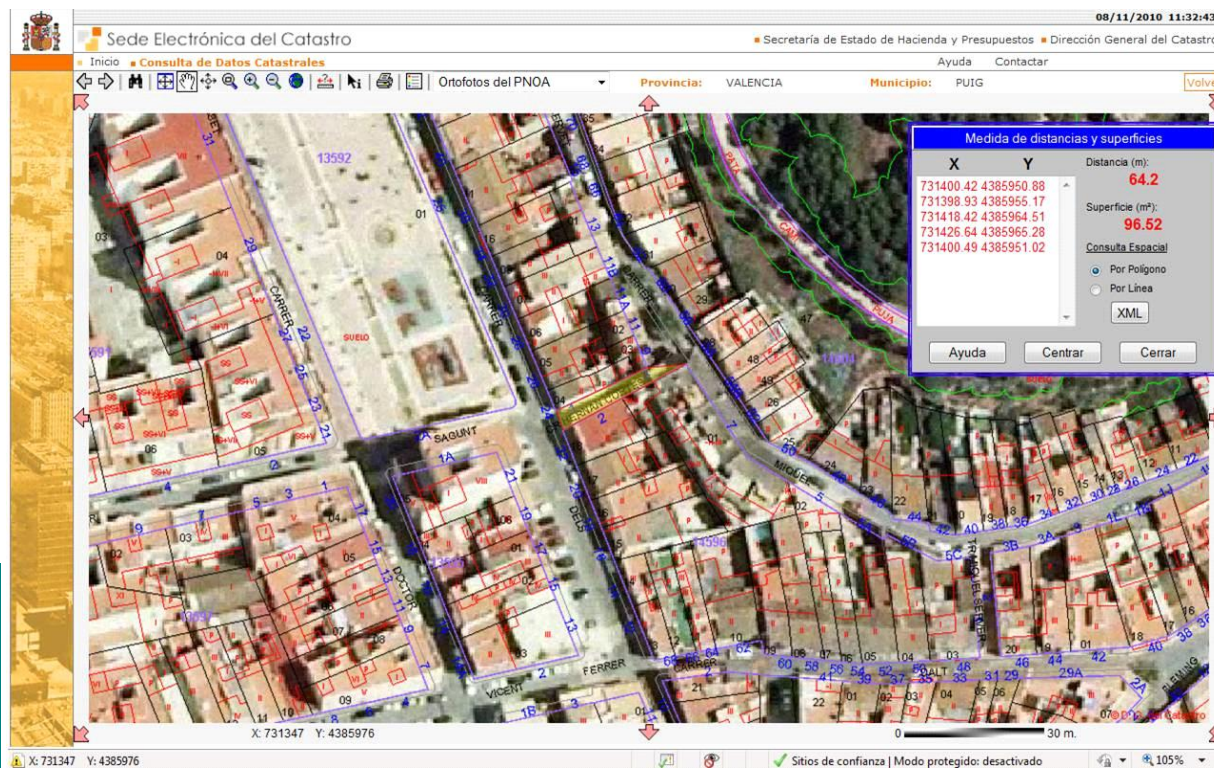
Valor en Venta: **1,00 €**

Cuenta del PGCP: **2010**

Lugar de archivo de la documentación:

Ayuntamiento

Observaciones:





Ayuntamiento de El Puig

Inventario de Bienes al 31 de Diciembre de 2010

Bienes Inmuebles (Epigrafe 1º)

Fichas de Viales Urbanos

Nº. Inv.: **2039**

Nombre de la Finca: **Institut, Avda del**

Estado: **ALTA**

Naturaleza: **Urbana**

Tipo: **Calle**

Naturaleza de dominio: **Uso Público**

Situación: **Casco Urbano**

Linderos: Norte: Avda. Ronda Nord; Sur: Avda. de Valencia

Referencia Catastral: **Sin Catastrar**

Superficie(m2): 5.053,39

Longitud (m): 314,27

Anchura (m): 16,08

Fecha de realización Inventario: **10/11/2010**

Fecha de Alta en Inventario: **31/12/2010**

Valor en Venta: **1,00 €**

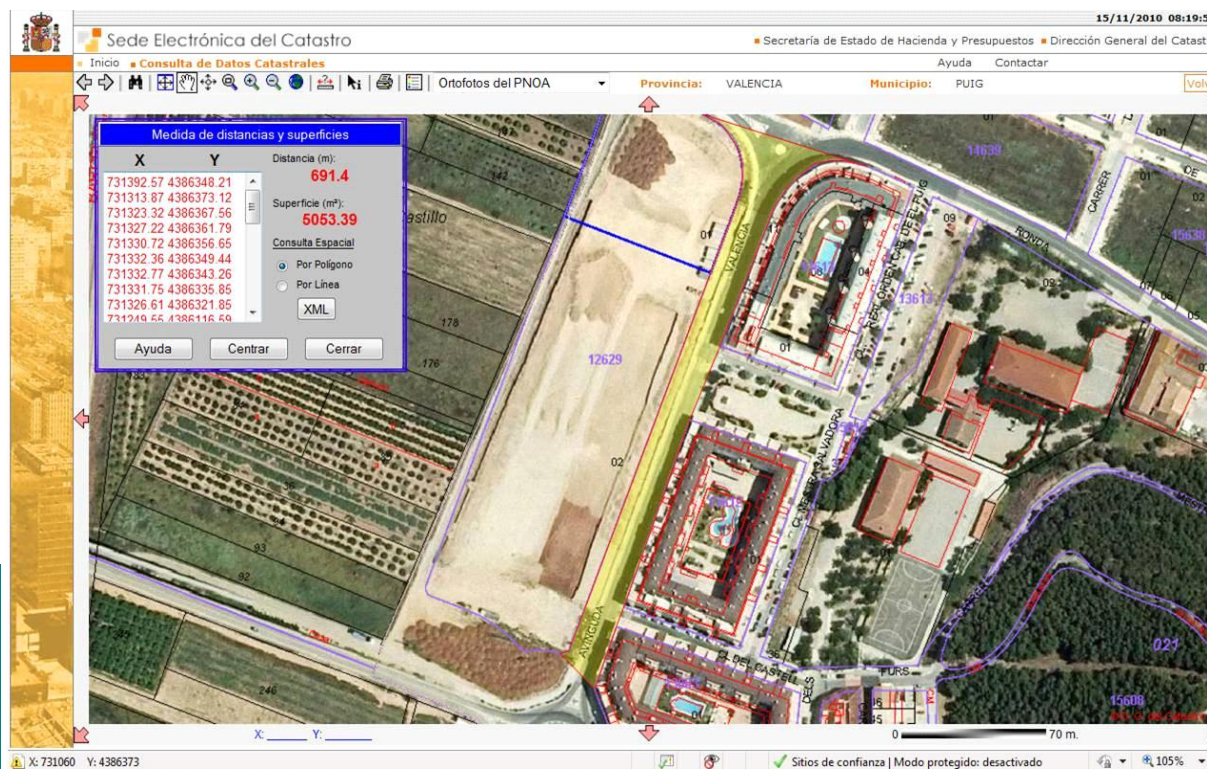
Cuenta del PGCP: **2010**

Lugar de archivo de la documentación:

Ayuntamiento

Observaciones:

Corregir la cartografía del Catastro, todavía aparece como Avda. de Valencia, aunque a nivel de localización de calles si que aparece bien.





Ayuntamiento de El Puig

Inventario de Bienes al 31 de Diciembre de 2010

Bienes Inmuebles (Epigrafe 1º)

Fichas de Viales Urbanos

Nº. Inv.: **2040** Nombre de la Finca: **Isaac Peral, Carrer** Estado: **ALTA**

Naturaleza: **Urbana** Tipo: **Calle** Naturaleza de dominio: **Uso Público** Situación: **Casco Urbano**

Linderos: Oeste: Carrer Puçol; Este: Ronda Nord

Referencia Catastral: **Sin Catastrar**

Superficie(m2):	1.213,65
Longitud (m):	180,37
Anchura (m):	6,73

Fecha de realización Inventario: **10/11/2010**

Fecha de Alta en Inventario: **31/12/2010**

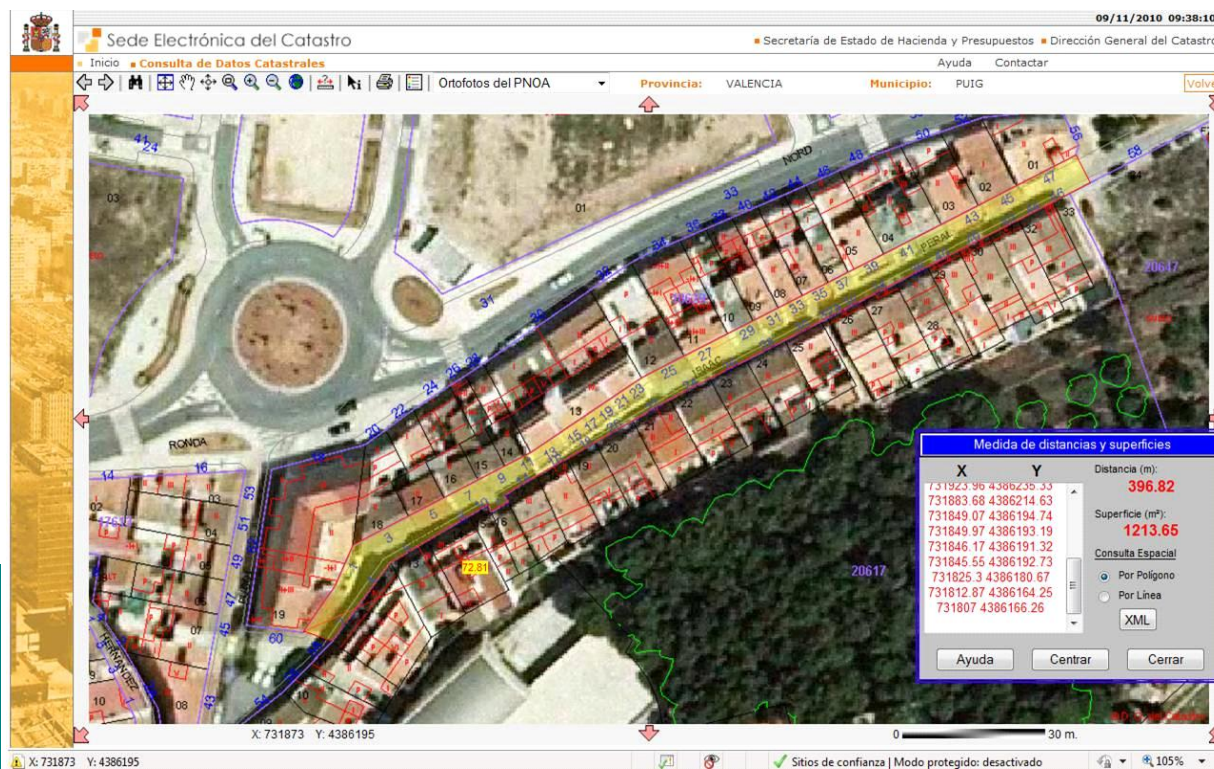
Valor en Venta: **1,00 €**

Cuenta del PGCP: **2010**

Lugar de archivo de la documentación:

Ayuntamiento

Observaciones:





Ayuntamiento de El Puig

Inventario de Bienes al 31 de Diciembre de 2010

Bienes Inmuebles (Epigrafe 1º)

Fichas de Viales Urbanos

Nº. Inv.: **2041** Nombre de la Finca: **Joan Fuster, Carrer** Estado: **ALTA**

Naturaleza: **Urbana** Tipo: **Calle** Naturaleza de dominio: **Uso Público** Situación: **Casco Urbano**

Linderos: Oeste: Carrer Músico Julio Rivelles; Este: Músico Rafael Rosell

Referencia Catastral: **Sin Catastrar**

Superficie(m2):	645,03
Longitud (m):	96,25
Anchura (m):	6,70

Fecha de realización Inventario: **10/11/2010**

Fecha de Alta en Inventario: **31/12/2010**

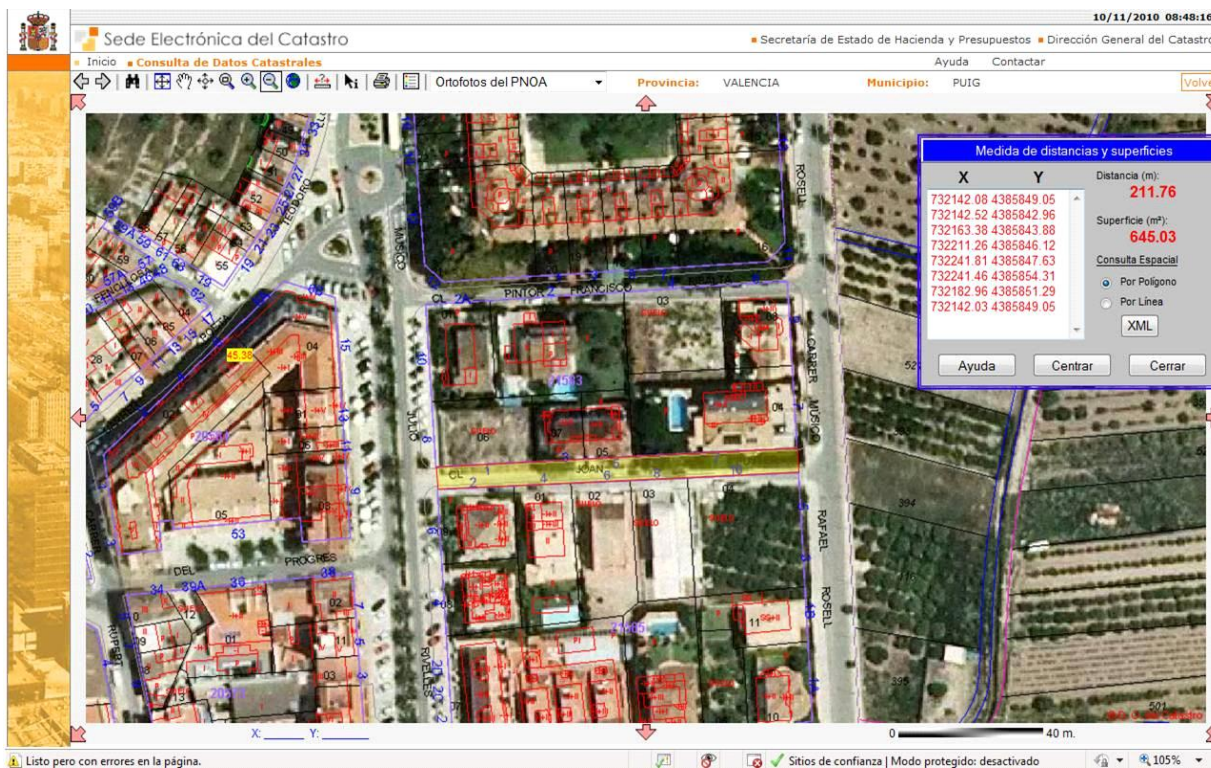
Valor en Venta: **1,00 €**

Cuenta del PGCP: **2010**

Lugar de archivo de la documentación:

Ayuntamiento

Observaciones:





Ayuntamiento de El Puig

Inventario de Bienes al 31 de Diciembre de 2010

Bienes Inmuebles (Epigrafe 1º)

Fichas de Viales Urbanos

Nº. Inv.: **2042** Nombre de la Finca: **Joanot Martorell, Carrer** Estado: **ALTA**

Naturaleza: **Urbana** Tipo: **Calle** Naturaleza de dominio: **Uso Público** Situación: **Casco Urbano**

Linderos: Este: Carrer Beat Jofre; Oeste: Carrer Pintor Peiró

Referencia Catastral: **Sin Catastrar**

Superficie(m2):	352,11
Longitud (m):	40,42
Anchura (m):	8,71

Fecha de realización Inventario: **10/11/2010**

Fecha de Alta en Inventario: **31/12/2010**

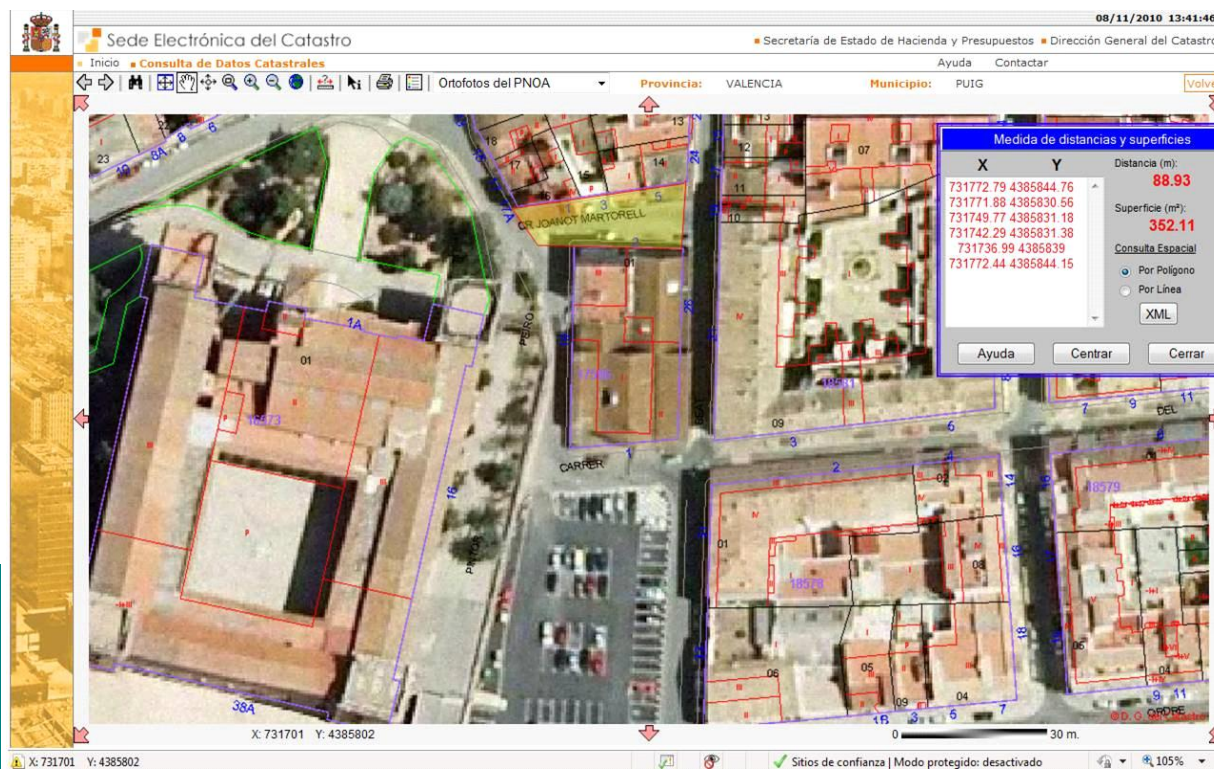
Valor en Venta: **1,00 €**

Cuenta del PGCP: **2010**

Lugar de archivo de la documentación:

Ayuntamiento

Observaciones:





Ayuntamiento de El Puig

Inventario de Bienes al 31 de Diciembre de 2010

Bienes Inmuebles (Epigrafe 1º)

Fichas de Viales Urbanos

Nº. Inv.: **2043**

Nombre de la Finca: **Joaquín Fenollosa, Carrer**

Estado: **ALTA**

Naturaleza: **Urbana**

Tipo: **Calle**

Naturaleza de dominio: **Uso Público**

Situación: **Casco Urbano**

Linderos: Oeste: Plaça Sant Roc; Este: Carrer Poeta Toedor Llorente

Referencia Catastral:

Sin Catastrar

Superficie(m2):	1.624,92
Longitud (m):	325,01
Anchura (m):	5,00

Fecha de realización Inventario: **10/11/2010**

Fecha de Alta en Inventario: **31/12/2010**

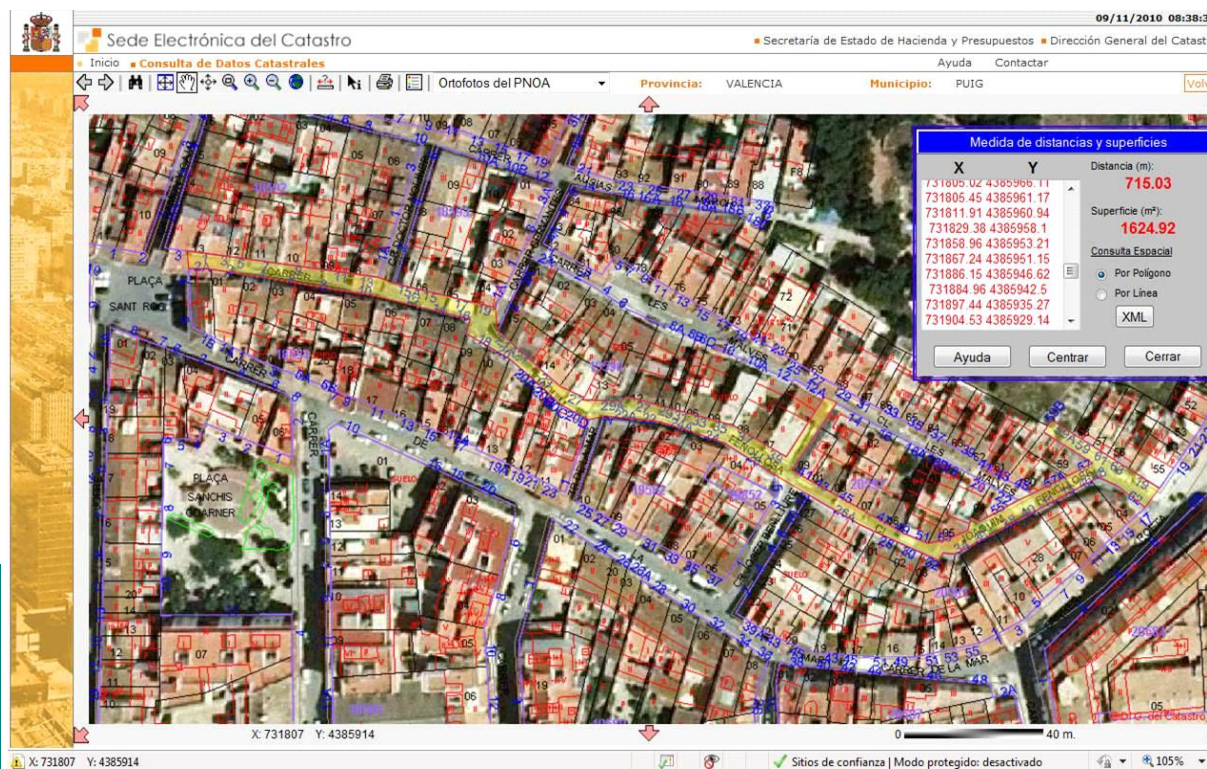
Valor en Venta: **1,00 €**

Cuenta del PGCP: **2010**

Lugar de archivo de la documentación:

Ayuntamiento

Observaciones:





Ayuntamiento de El Puig

Inventario de Bienes al 31 de Diciembre de 2010

Bienes Inmuebles (Epigrafe 1º)

Fichas de Viales Urbanos

Nº. Inv.: **2044** Nombre de la Finca: **José Esteve Edo, Carrer** Estado: **ALTA**

Naturaleza: **Urbana** Tipo: **Calle** Naturaleza de dominio: **Uso Público** Situación: **Casco Urbano**

Linderos: Oeste: Albereda de Puçol; Este: Avda. Antonio Sacramento

Referencia Catastral: **Sin Catastrar**

Superficie(m2):	5.617,46
Longitud (m):	421,49
Anchura (m):	13,33

Fecha de realización Inventario: **10/11/2010**

Fecha de Alta en Inventario: **31/12/2010**

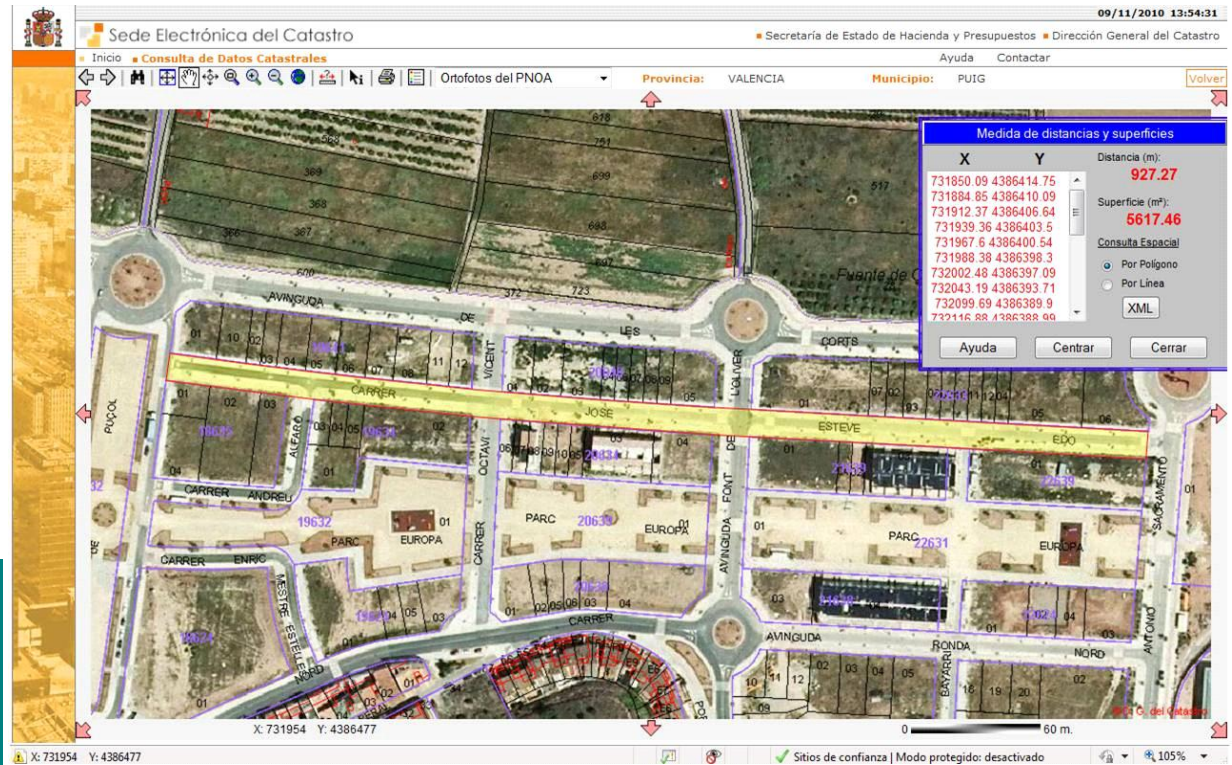
Valor en Venta: **1,00 €**

Cuenta del PGCP: **2010**

Lugar de archivo de la documentación:

Ayuntamiento

Observaciones:





Ayuntamiento de El Puig

Inventario de Bienes al 31 de Diciembre de 2010

Bienes Inmuebles (Epigrafe 1º)

Fichas de Viales Urbanos

Nº. Inv.: **2045**

Nombre de la Finca: **Josep Benlliure, Carrer**

Estado: **ALTA**

Naturaleza: **Urbana**

Tipo: **Calle**

Naturaleza de dominio: **Uso Público**

Situación: **Casco Urbano**

Linderos: Sur: Carrer de la Mar; Norte: Carrer Joaquim Fenollosa

Referencia Catastral: **Sin Catastrar**

Superficie(m2):	295,03
Longitud (m):	43,28
Anchura (m):	6,82

Fecha de realización Inventario: **10/11/2010**

Fecha de Alta en Inventario: **31/12/2010**

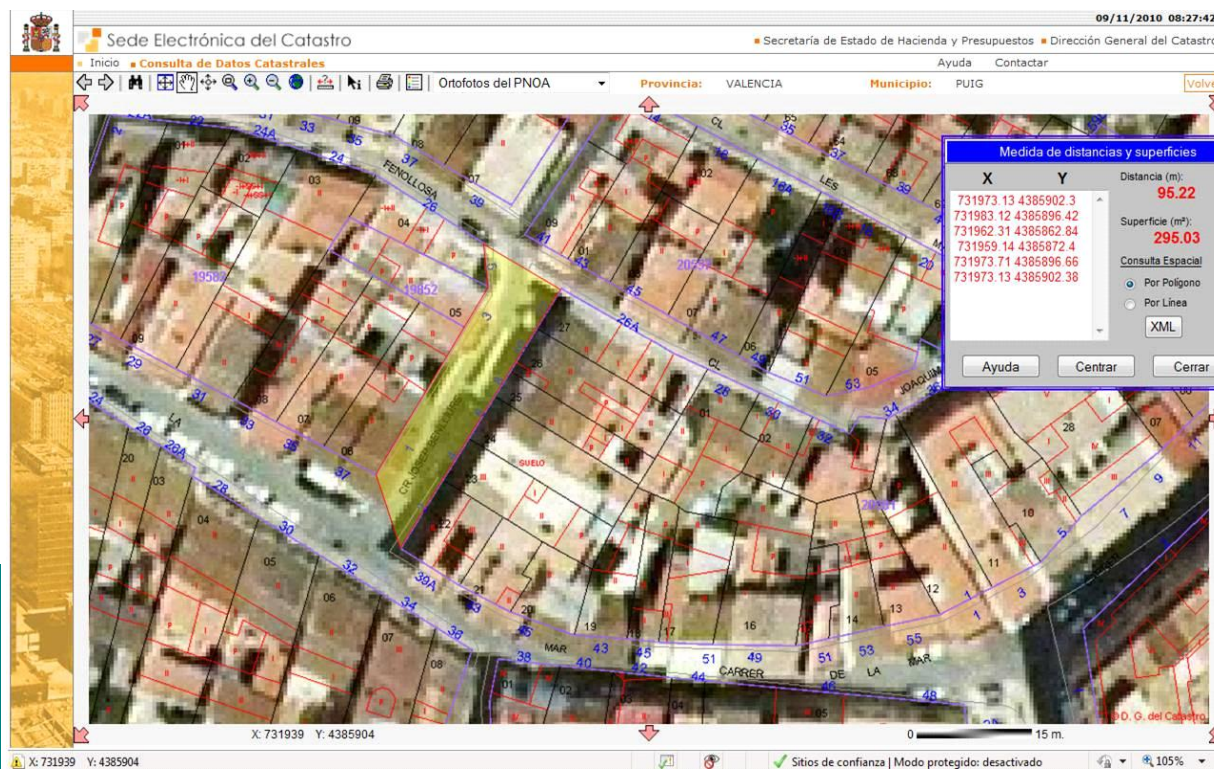
Valor en Venta: **1,00 €**

Cuenta del PGCP: **2010**

Lugar de archivo de la documentación:

Ayuntamiento

Observaciones:





Ayuntamiento de El Puig

Inventario de Bienes al 31 de Diciembre de 2010

Bienes Inmuebles (Epigrafe 1º)

Fichas de Viales Urbanos

Nº. Inv.: **2046**

Nombre de la Finca: **Josep Monterde, Carrer**

Estado: **ALTA**

Naturaleza: **Urbana**

Tipo: **Calle**

Naturaleza de dominio: **Uso Público**

Situación: **Casco Urbano**

Linderos: Norte: Carrer de la Mar; Sur: Avda. Verge del Puig

Referencia Catastral: **Sin Catastrar**

Superficie(m2):	2.156,52
Longitud (m):	240,52
Anchura (m):	8,97

Fecha de realización Inventario: **10/11/2010**

Fecha de Alta en Inventario: **31/12/2010**

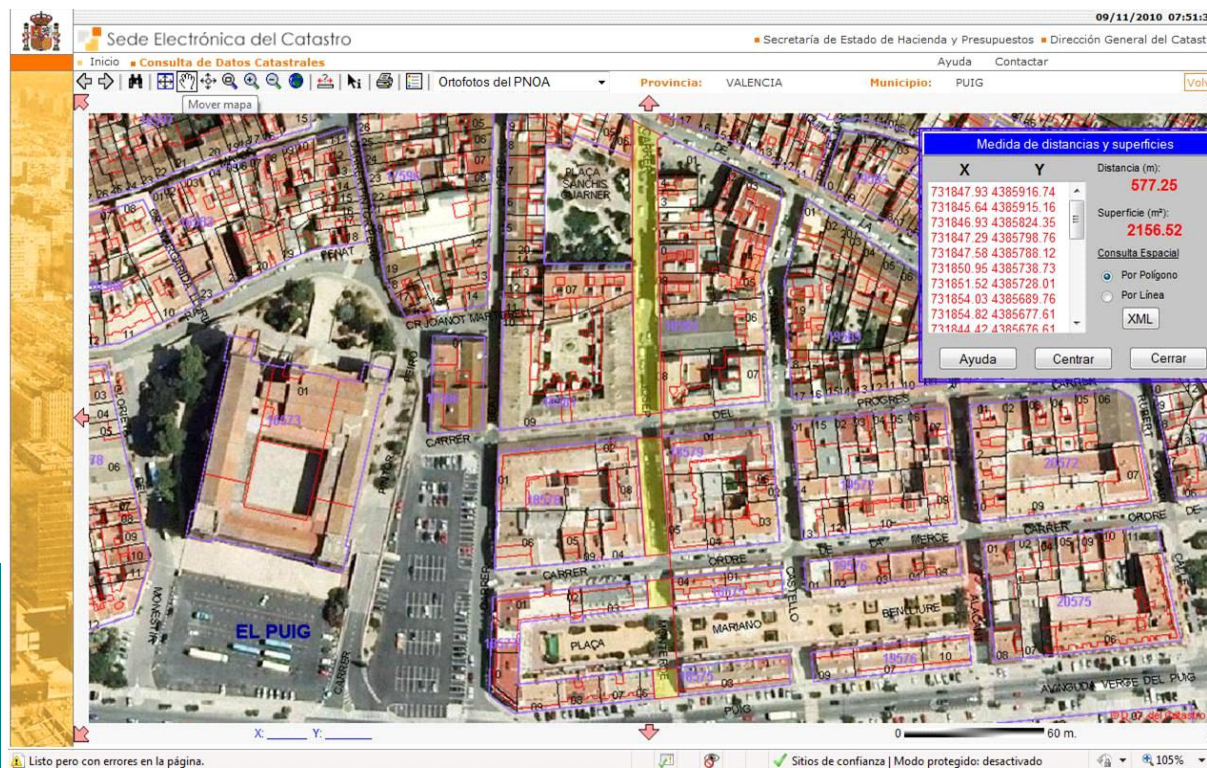
Valor en Venta: **1,00 €**

Cuenta del PGCP: **2010**

Lugar de archivo de la documentación:

Ayuntamiento

Observaciones:





Ayuntamiento de El Puig

Inventario de Bienes al 31 de Diciembre de 2010

Bienes Inmuebles (Epigrafe 1º)

Fichas de Viales Urbanos

Nº. Inv.: **2047** Nombre de la Finca: **La Ecológica, Carrer** Estado: **ALTA**

Naturaleza: **Urbana** Tipo: **Calle** Naturaleza de dominio: **Uso Público** Situación: **Casco Urbano**

Linderos: Oeste: Carrer Músico Julio Rivelles; Este: Cruce de carrer Pedrera y Avda. L'Esport

Referencia Catastral: **Sin Catastrar**

Superficie(m2):	2.490,56
Longitud (m):	188,30
Anchura (m):	13,23

Fecha de realización Inventario: **10/11/2010**

Fecha de Alta en Inventario: **31/12/2010**

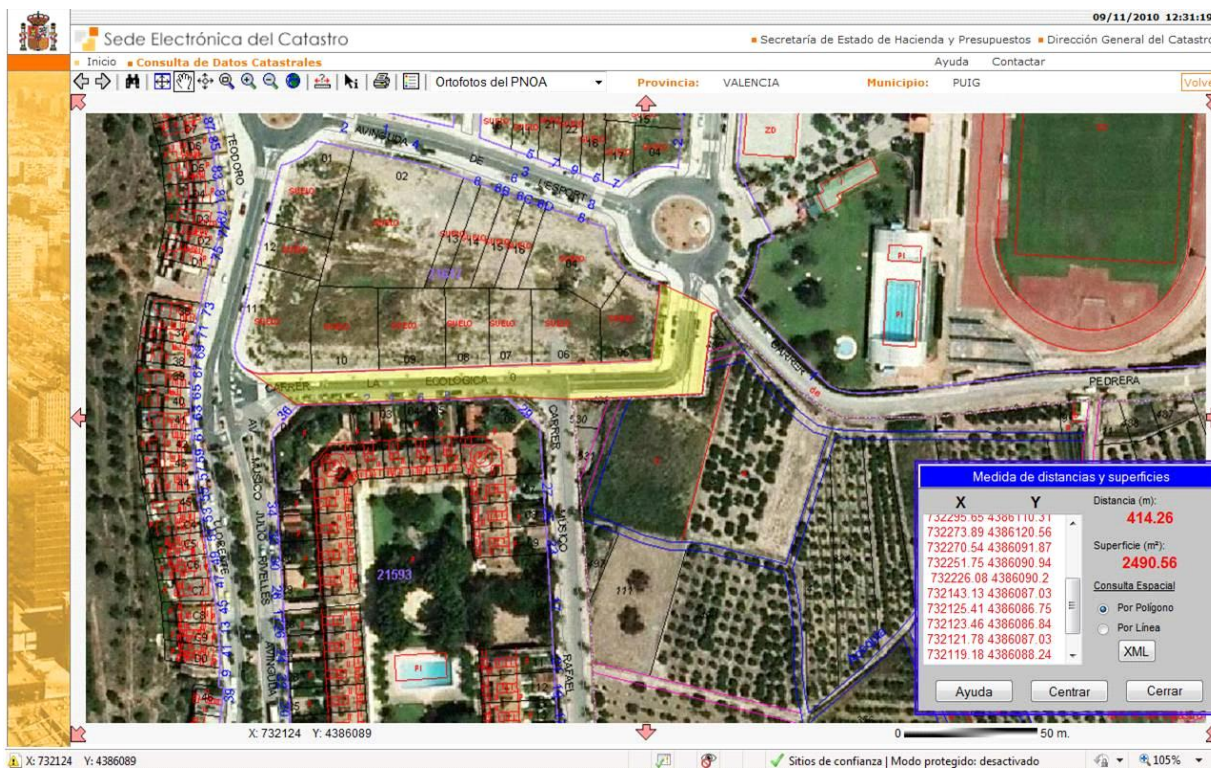
Valor en Venta: **1,00 €**

Cuenta del PGCP: **2010**

Lugar de archivo de la documentación:

Ayuntamiento

Observaciones:





Ayuntamiento de El Puig

Inventario de Bienes al 31 de Diciembre de 2010

Bienes Inmuebles (Epigrafe 1º)

Fichas de Viales Urbanos

Nº. Inv.: **2048** Nombre de la Finca: **La Fila, Carrer** Estado: **ALTA**

Naturaleza: **Urbana** Tipo: **Calle** Naturaleza de dominio: **Uso Público** Situación: **Casco Urbano**

Linderos: Norte: Avda de les Cortes Valencianes; Sur: Avda. Ronda Nord

Referencia Catastral: **Sin Catastrar**

Superficie(m2):	2.306,54
Longitud (m):	274,06
Anchura (m):	8,42

Fecha de realización Inventario: **10/11/2010**

Fecha de Alta en Inventario: **31/12/2010**

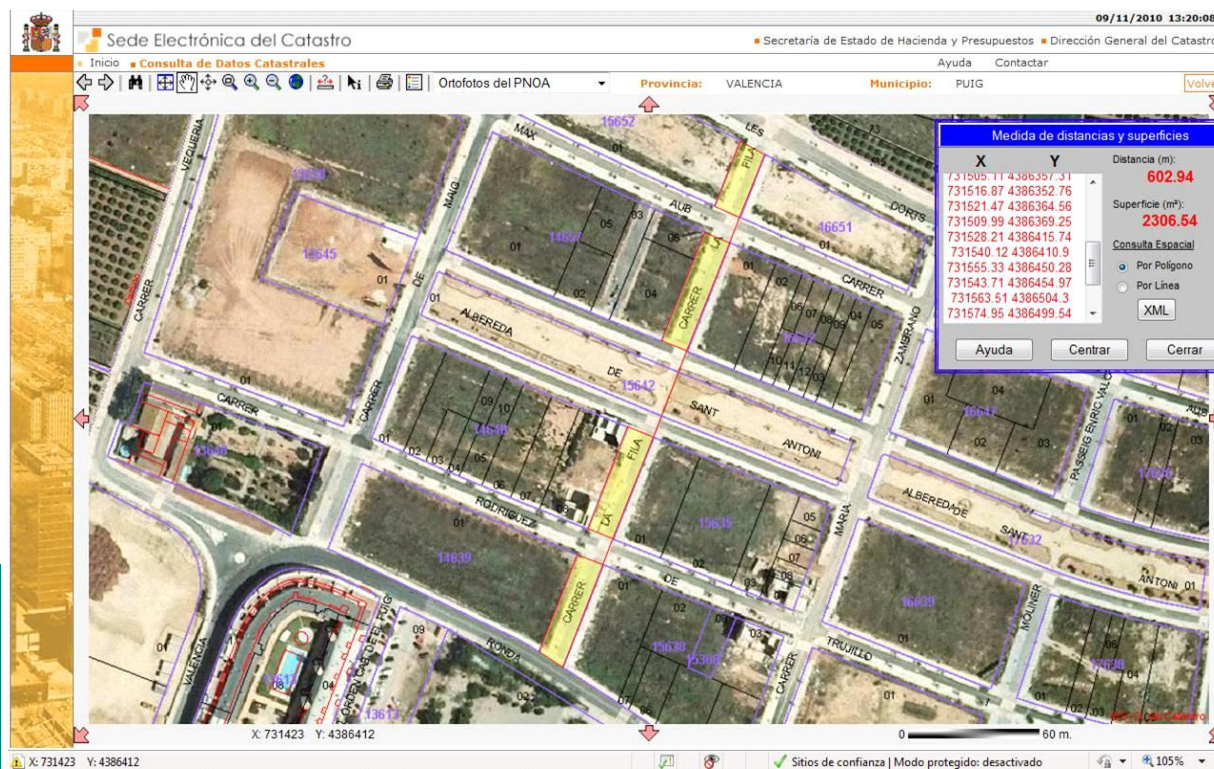
Valor en Venta: **1,00 €**

Cuenta del PGCP: **2010**

Lugar de archivo de la documentación:

Ayuntamiento

Observaciones:





Ayuntamiento de El Puig

Inventario de Bienes al 31 de Diciembre de 2010

Bienes Inmuebles (Epigrafe 1º)

Fichas de Viales Urbanos

Nº. Inv.: **2049** Nombre de la Finca: **Literat Azorín, Carrer** Estado: **ALTA**

Naturaleza: **Urbana** Tipo: **Calle** Naturaleza de dominio: **Uso Público** Situación: **Casco Urbano**

Linderos: Norte: Carrer Lo Rat Penat; Sur: Avda. de la Verge del Puig

Referencia Catastral: **Sin Catastrar**

Superficie(m2):	943,10
Longitud (m):	114,00
Anchura (m):	8,27

Fecha de realización Inventario: **10/11/2010**

Fecha de Alta en Inventario: **31/12/2010**

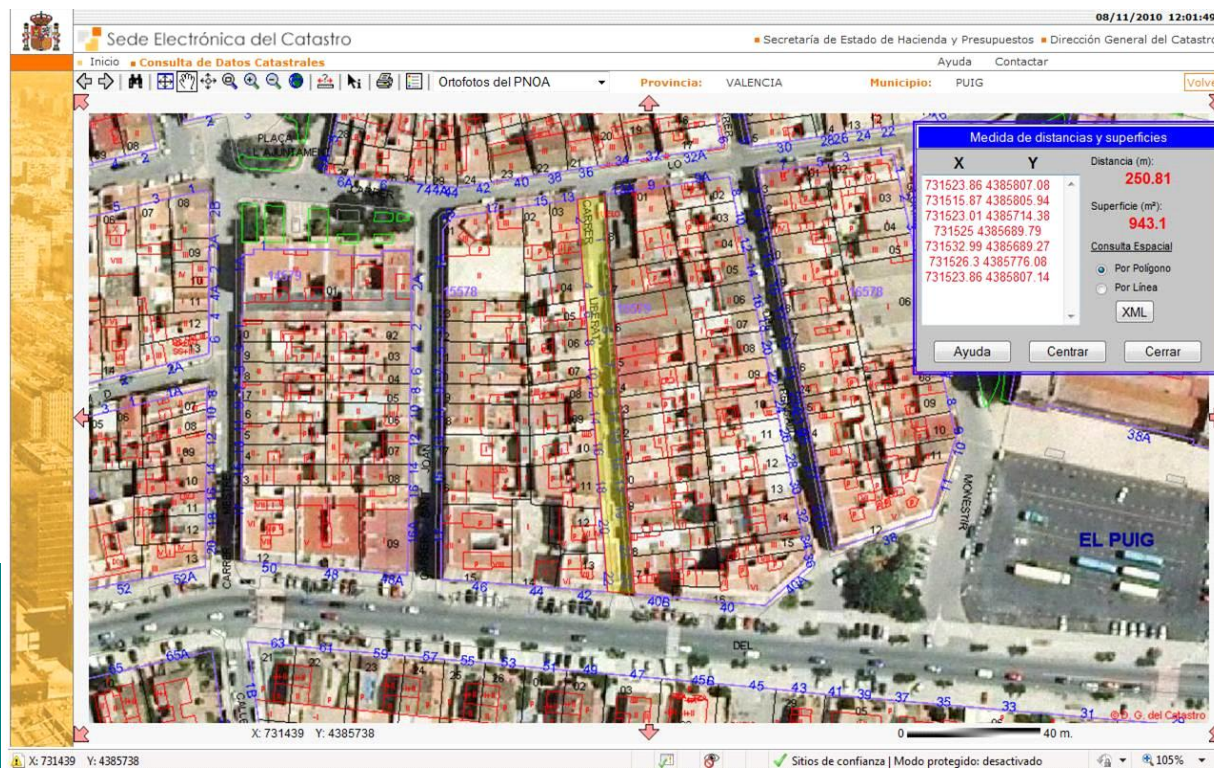
Valor en Venta: **1,00 €**

Cuenta del PGCP: **2010**

Lugar de archivo de la documentación:

Ayuntamiento

Observaciones:





Ayuntamiento de El Puig

Inventario de Bienes al 31 de Diciembre de 2010

Bienes Inmuebles (Epigrafe 1º)

Fichas de Viales Urbanos

Nº. Inv.: **2050** Nombre de la Finca: **Llibertat, Avda. de la** Estado: **ALTA**

Naturaleza: **Urbana** Tipo: **Calle** Naturaleza de dominio: **Uso Público** Situación: **Casco Urbano**

Linderos: Oeste: Carrer Mestre Rodrigo; Este: Carrer Puig de Cebolla

Referencia Catastral: **Sin Catastrar**

Superficie(m2):	7.478,37
Longitud (m):	584,83
Anchura (m):	12,79

Fecha de realización Inventario: **10/11/2010**

Fecha de Alta en Inventario: **31/12/2010**

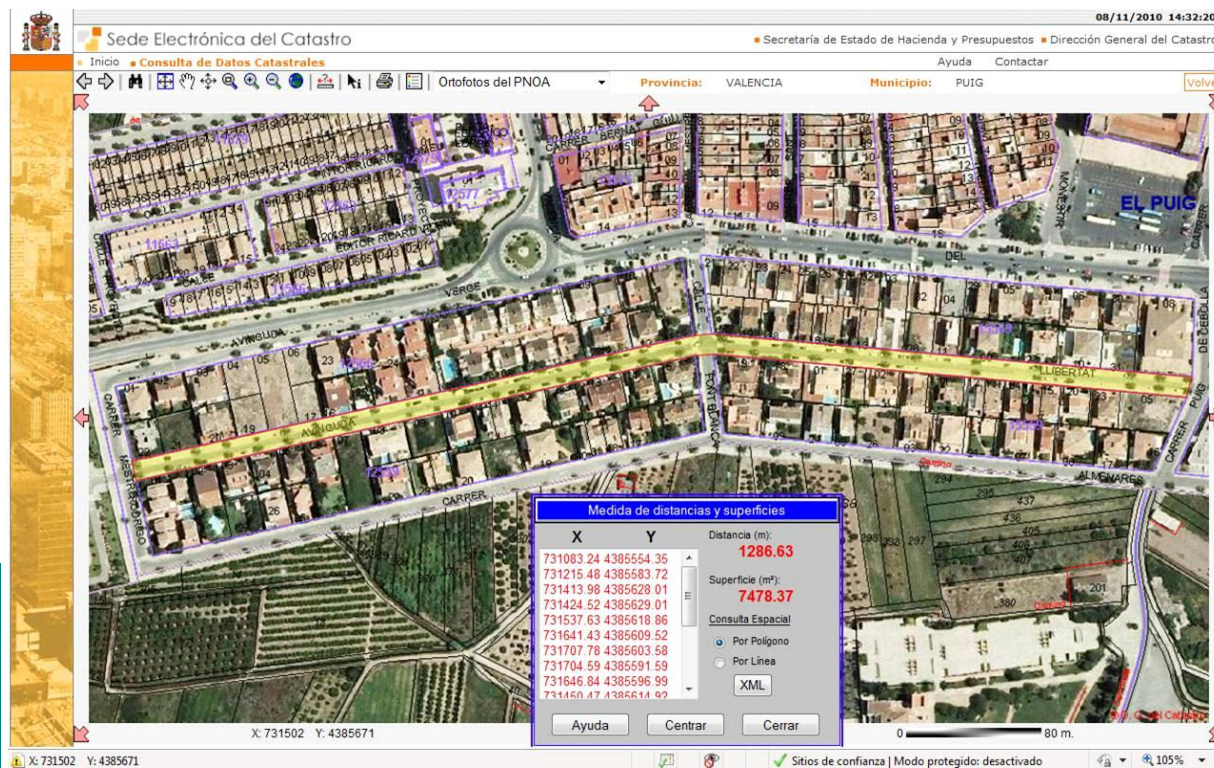
Valor en Venta: **1,00 €**

Cuenta del PGCP: **2010**

Lugar de archivo de la documentación:

Ayuntamiento

Observaciones:





Ayuntamiento de El Puig

Inventario de Bienes al 31 de Diciembre de 2010

Bienes Inmuebles (Epigrafe 1º)

Fichas de Viales Urbanos

Nº. Inv.: **2051** Nombre de la Finca: **Lluís Vives, Carrer** Estado: **ALTA**

Naturaleza: **Urbana** Tipo: **Calle** Naturaleza de dominio: **Uso Público** Situación: **Casco Urbano**

Linderos: Oeste: Carrer Puçol; Este: Carrer Ramón y Cajal

Referencia Catastral: **Sin Catastrar**

Superficie(m2):	209,72
Longitud (m):	61,43
Anchura (m):	3,41

Fecha de realización Inventario: **10/11/2010**

Fecha de Alta en Inventario: **31/12/2010**

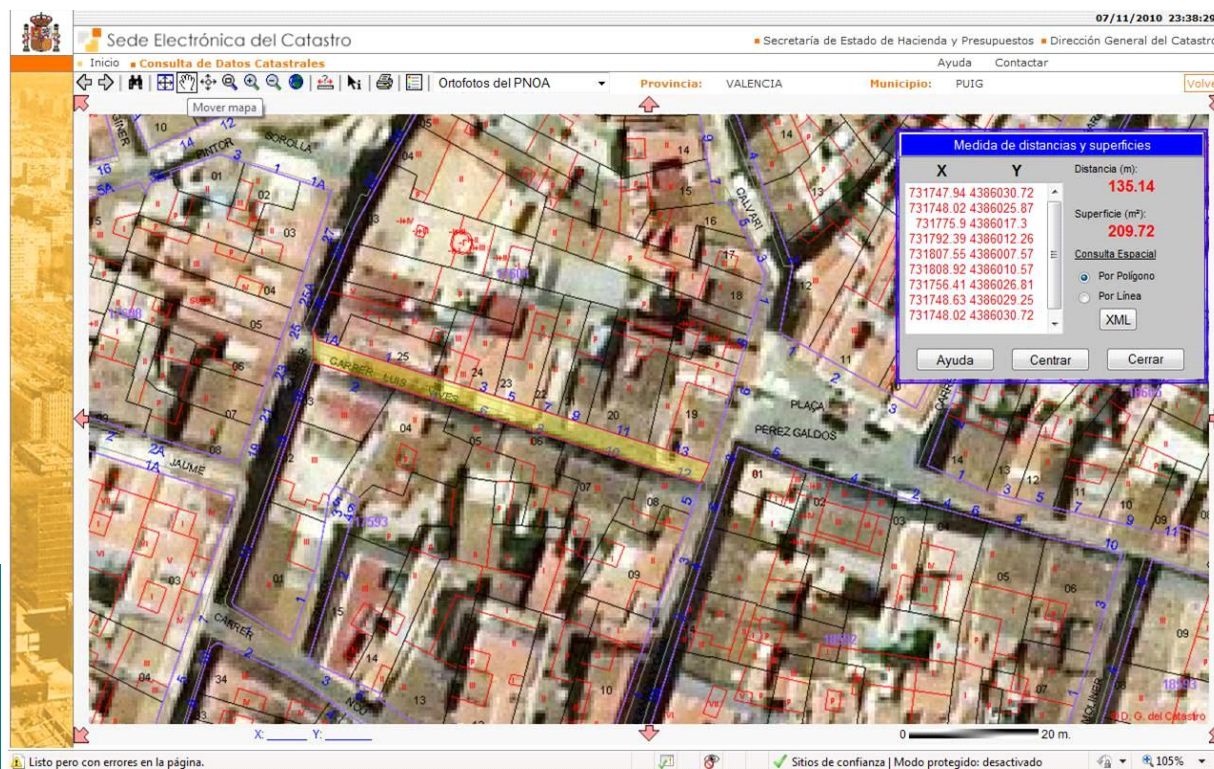
Valor en Venta: **1,00 €**

Cuenta del PGCP: **2010**

Lugar de archivo de la documentación:

Ayuntamiento

Observaciones:





Ayuntamiento de El Puig

Inventario de Bienes al 31 de Diciembre de 2010

Bienes Inmuebles (Epigrafe 1º)

Fichas de Viales Urbanos

Nº. Inv.: **2052**

Nombre de la Finca: **Lo Rat Penat, Carrer**

Estado: **ALTA**

Naturaleza: **Urbana**

Tipo: **Calle**

Naturaleza de dominio: **Uso Público**

Situación: **Casco Urbano**

Linderos: Este: Carrer Pintor Peiró; Oeste: Plaça L'Ajuntament

Referencia Catastral: **Sin Catastrar**

Superficie(m2):	2.294,80
Longitud (m):	253,00
Anchura (m):	9,07

Fecha de realización Inventario: **10/11/2010**

Fecha de Alta en Inventario: **31/12/2010**

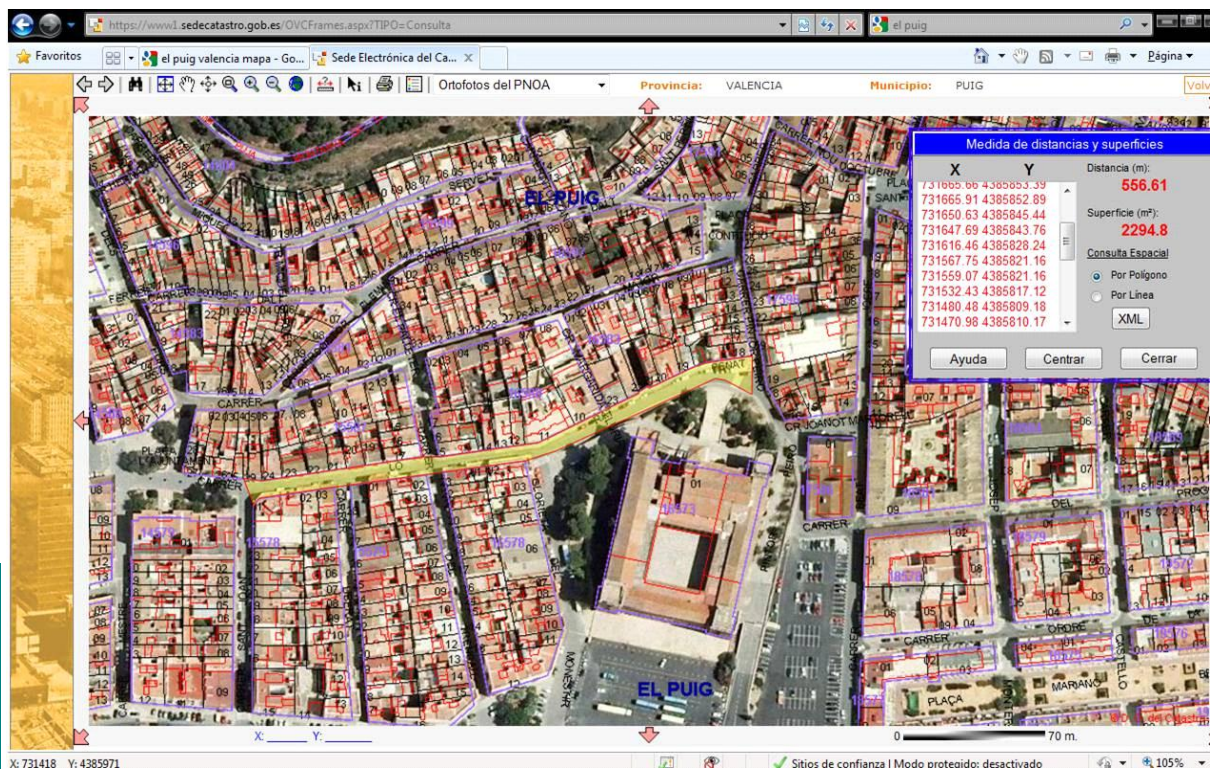
Valor en Venta: **1,00 €**

Cuenta del PGCP: **2010**

Lugar de archivo de la documentación:

Ayuntamiento

Observaciones:





Ayuntamiento de El Puig

Inventario de Bienes al 31 de Diciembre de 2010

Bienes Inmuebles (Epigrafe 1º)

Fichas de Viales Urbanos

Nº. Inv.: **2053** Nombre de la Finca: **Mayor, Carrer** Estado: **ALTA**

Naturaleza: **Urbana** Tipo: **Calle** Naturaleza de dominio: **Uso Público** Situación: **Casco Urbano**

Linderos: Este: Plaça Constitució; Oeste: Plaça L'Ajuntament

Referencia Catastral: **Sin Catastrar**

Superficie(m2):	1.711,96
Longitud (m):	248,99
Anchura (m):	6,88

Fecha de realización Inventario: **10/11/2010**

Fecha de Alta en Inventario: **31/12/2010**

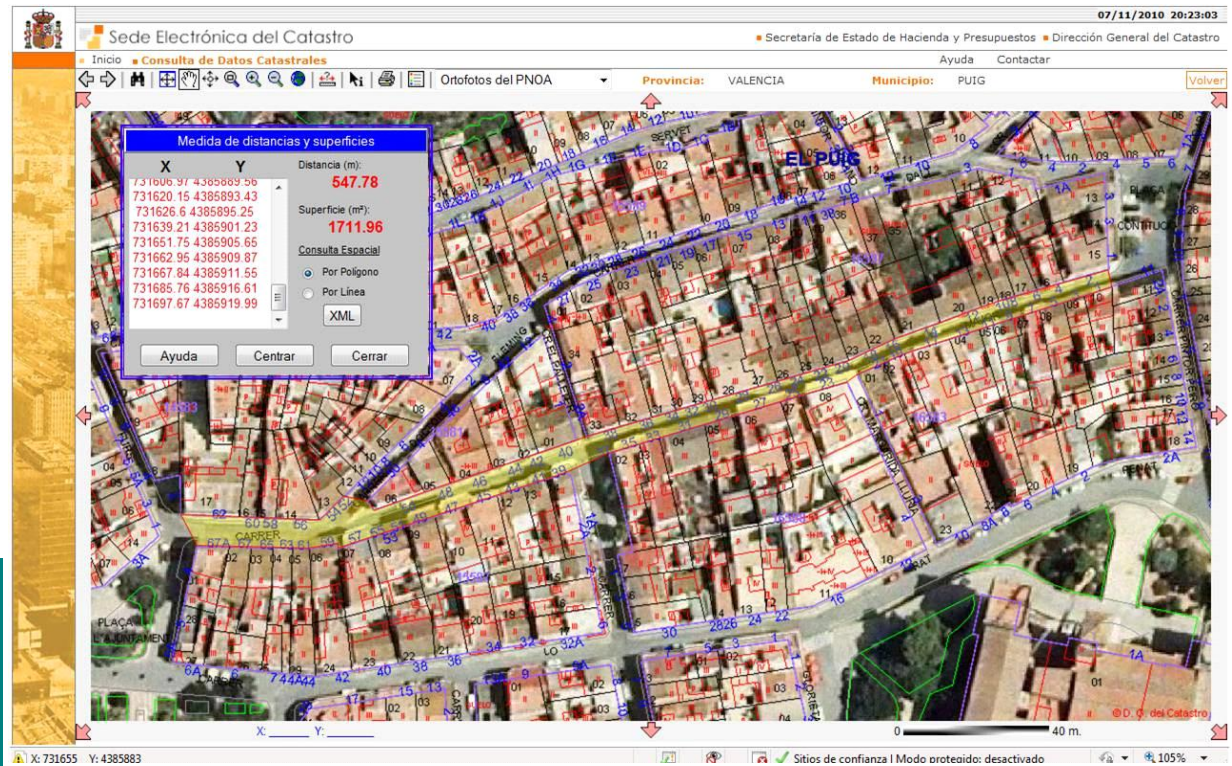
Valor en Venta: **1,00 €**

Cuenta del PGCP: **2010**

Lugar de archivo de la documentación:

Ayuntamiento

Observaciones:





Ayuntamiento de El Puig

Inventario de Bienes al 31 de Diciembre de 2010

Bienes Inmuebles (Epigrafe 1º)

Fichas de Viales Urbanos

Nº. Inv.: **2054** Nombre de la Finca: **Malves, Carrer les** Estado: **ALTA**

Naturaleza: **Urbana** Tipo: **Calle** Naturaleza de dominio: **Uso Público** Situación: **Casco Urbano**

Linderos: Noroeste:Carrer Cervantes; Sureste: Carrer Joquim Fenollosa

Referencia Catastral: **Sin Catastrar**

Superficie(m2):	957,04
Longitud (m):	150,44
Anchura (m):	6,36

Fecha de realización Inventario: **10/11/2010**

Fecha de Alta en Inventario: **31/12/2010**

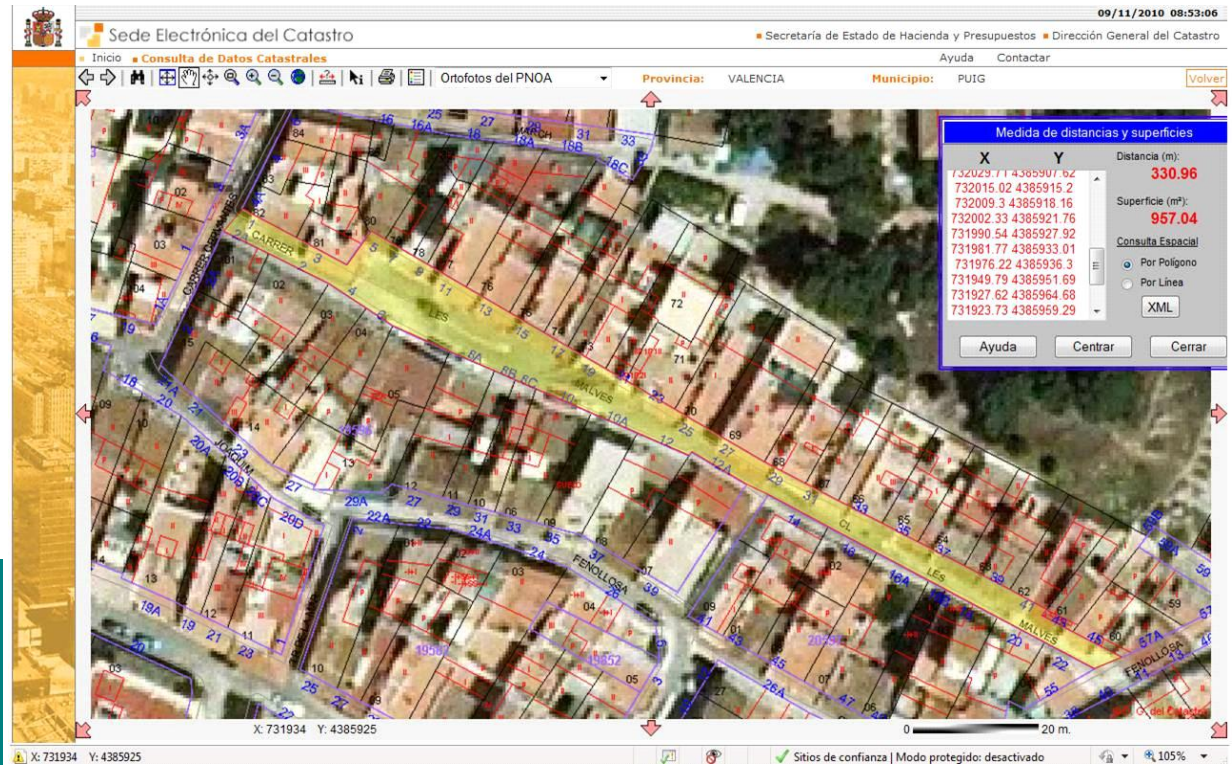
Valor en Venta: **1,00 €**

Cuenta del PGCP: **2010**

Lugar de archivo de la documentación:

Ayuntamiento

Observaciones:





Ayuntamiento de El Puig

Inventario de Bienes al 31 de Diciembre de 2010

Bienes Inmuebles (Epigrafe 1º)

Fichas de Viales Urbanos

Nº. Inv.: **2055**

Nombre de la Finca: **Mar, Carrer de la**

Estado: **ALTA**

Naturaleza: **Urbana**

Tipo: **Calle**

Naturaleza de dominio: **Uso Público**

Situación: **Casco Urbano**

Linderos: Oeste: Plaça Sant Roc; Este: Carrer Rupert Chapi

Referencia Catastral: **Sin Catastrar**

Superficie(m2):	2.161,38
Longitud (m):	261,45
Anchura (m):	8,27

Fecha de realización Inventario: **10/11/2010**

Fecha de Alta en Inventario: **31/12/2010**

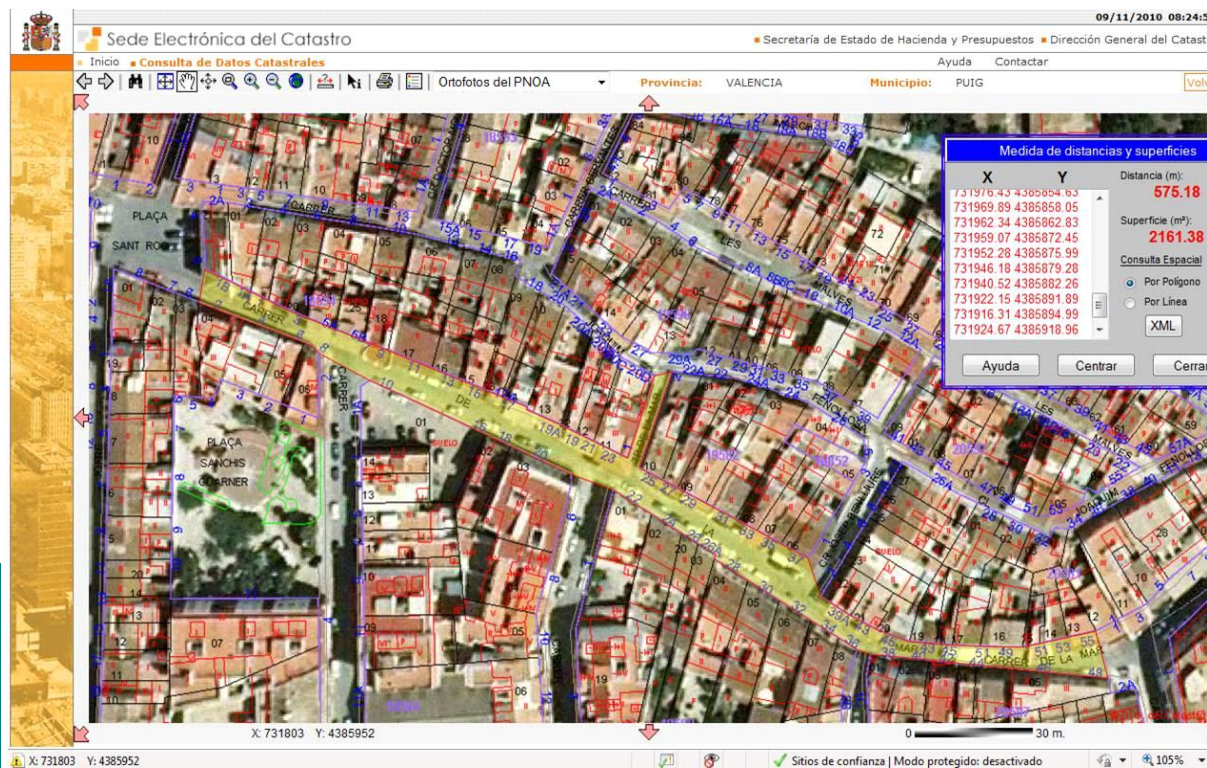
Valor en Venta: **1,00 €**

Cuenta del PGCP: **2010**

Lugar de archivo de la documentación:

Ayuntamiento

Observaciones:





Ayuntamiento de El Puig

Inventario de Bienes al 31 de Diciembre de 2010

Bienes Inmuebles (Epigrafe 1º)

Fichas de Viales Urbanos

Nº. Inv.: **2056**

Nombre de la Finca: **Margarida Lluria, Carrer**

Estado: **ALTA**

Naturaleza: **Urbana**

Tipo: **Calle**

Naturaleza de dominio: **Uso Público**

Situación: **Casco Urbano**

Linderos: Norte: Carrer Major; Sur: Carrer Lo Rat Penat

Referencia Catastral: **Sin Catastrar**

Superficie(m2):	165,66
Longitud (m):	49,07
Anchura (m):	3,38

Fecha de realización Inventario: **10/11/2010**

Fecha de Alta en Inventario: **31/12/2010**

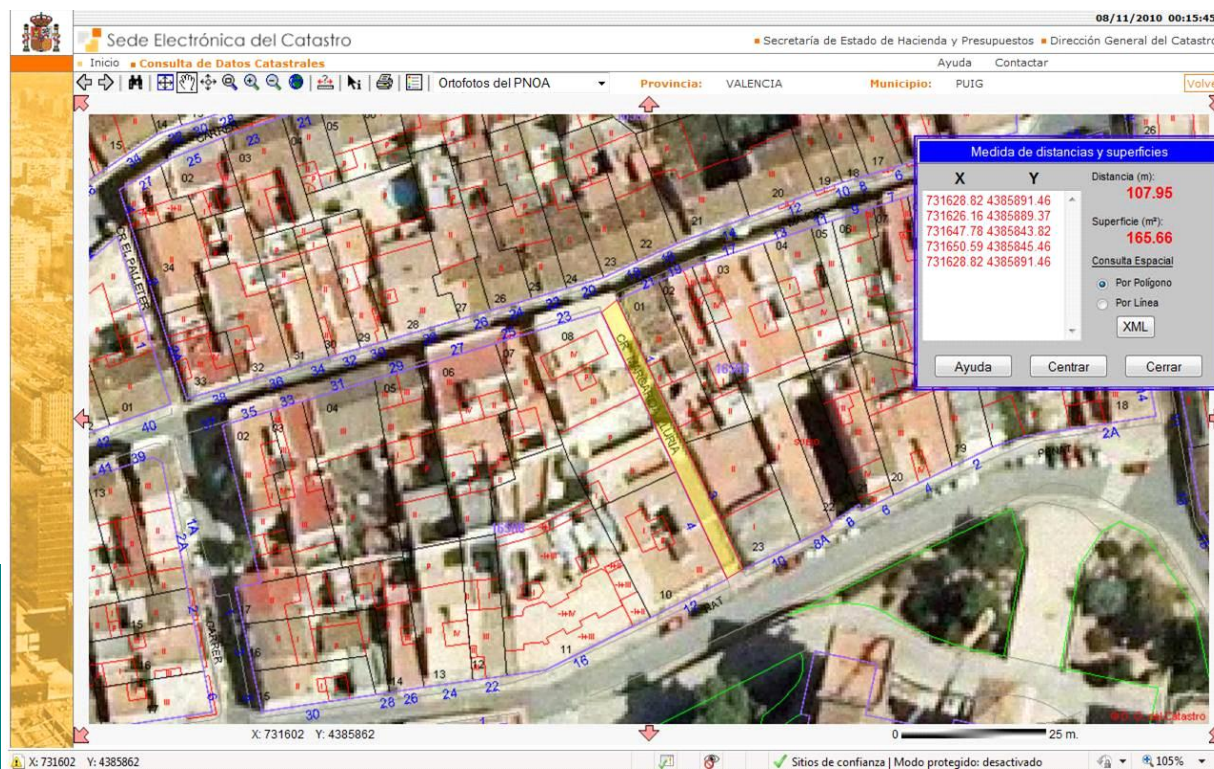
Valor en Venta: **1,00 €**

Cuenta del PGCP: **2010**

Lugar de archivo de la documentación:

Ayuntamiento

Observaciones:





Ayuntamiento de El Puig

Inventario de Bienes al 31 de Diciembre de 2010

Bienes Inmuebles (Epigrafe 1º)

Fichas de Viales Urbanos

Nº. Inv.: **2057**

Nombre de la Finca: **Maria Moliner, Carrer**

Estado: **ALTA**

Naturaleza: **Urbana**

Tipo: **Calle**

Naturaleza de dominio: **Uso Público**

Situación: **Casco Urbano**

Linderos: Norte: Albereda de Sant Antoni; Sur: Avda. Ronda Nord

Referencia Catastral: **Sin Catastrar**

Superficie(m2):	1.514,34
Longitud (m):	143,73
Anchura (m):	10,54

Fecha de realización Inventario: **10/11/2010**

Fecha de Alta en Inventario: **31/12/2010**

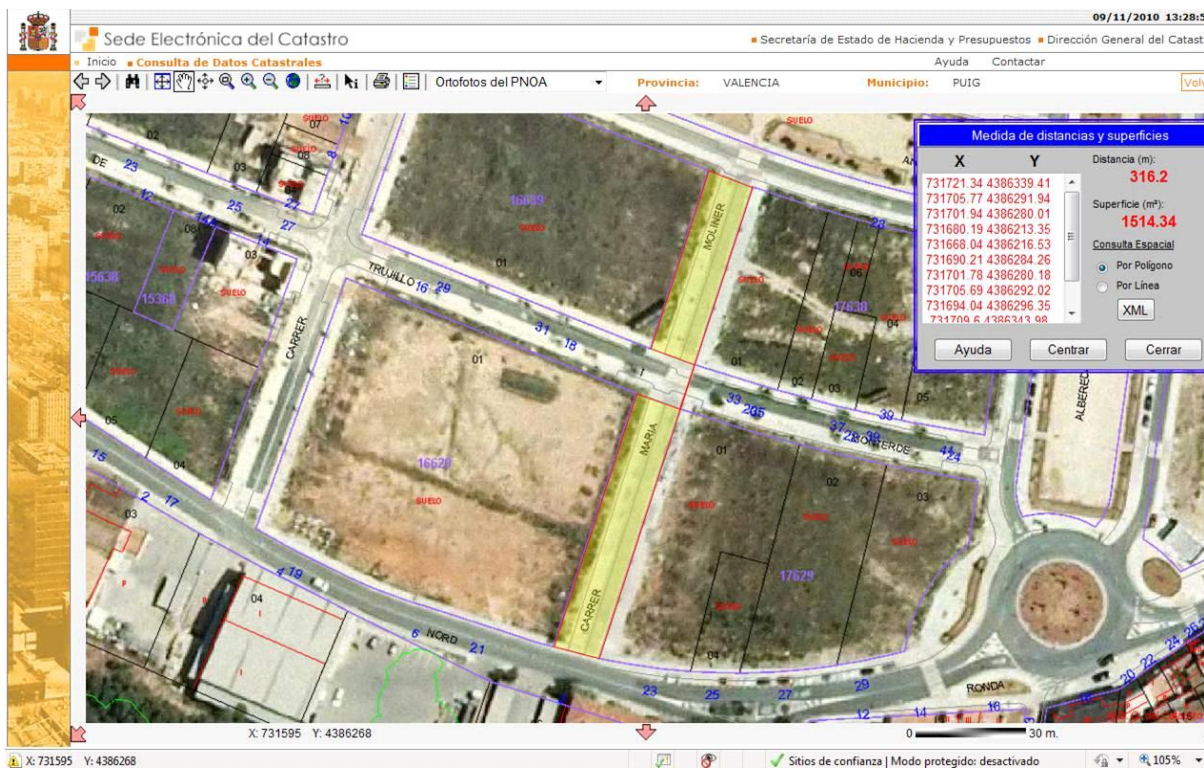
Valor en Venta: **1,00 €**

Cuenta del PGCP: **2010**

Lugar de archivo de la documentación:

Ayuntamiento

Observaciones:





Ayuntamiento de El Puig

Inventario de Bienes al 31 de Diciembre de 2010

Bienes Inmuebles (Epigrafe 1º)

Fichas de Viales Urbanos

Nº. Inv.: **2058** Nombre de la Finca: **Maria Soledad Crespo, Carrer** Estado: **ALTA**

Naturaleza: **Urbana** Tipo: **Calle** Naturaleza de dominio: **Uso Público** Situación: **Casco Urbano**

Linderos: Norte: Carrer de L'Estació; Sur: Avda. Verge del Puig

Referencia Catastral: **Sin Catastrar**

Superficie(m2):	1.437,29
Longitud (m):	109,56
Anchura (m):	13,12

Fecha de realización Inventario: **10/11/2010**

Fecha de Alta en Inventario: **31/12/2010**

Valor en Venta: **1,00 €**

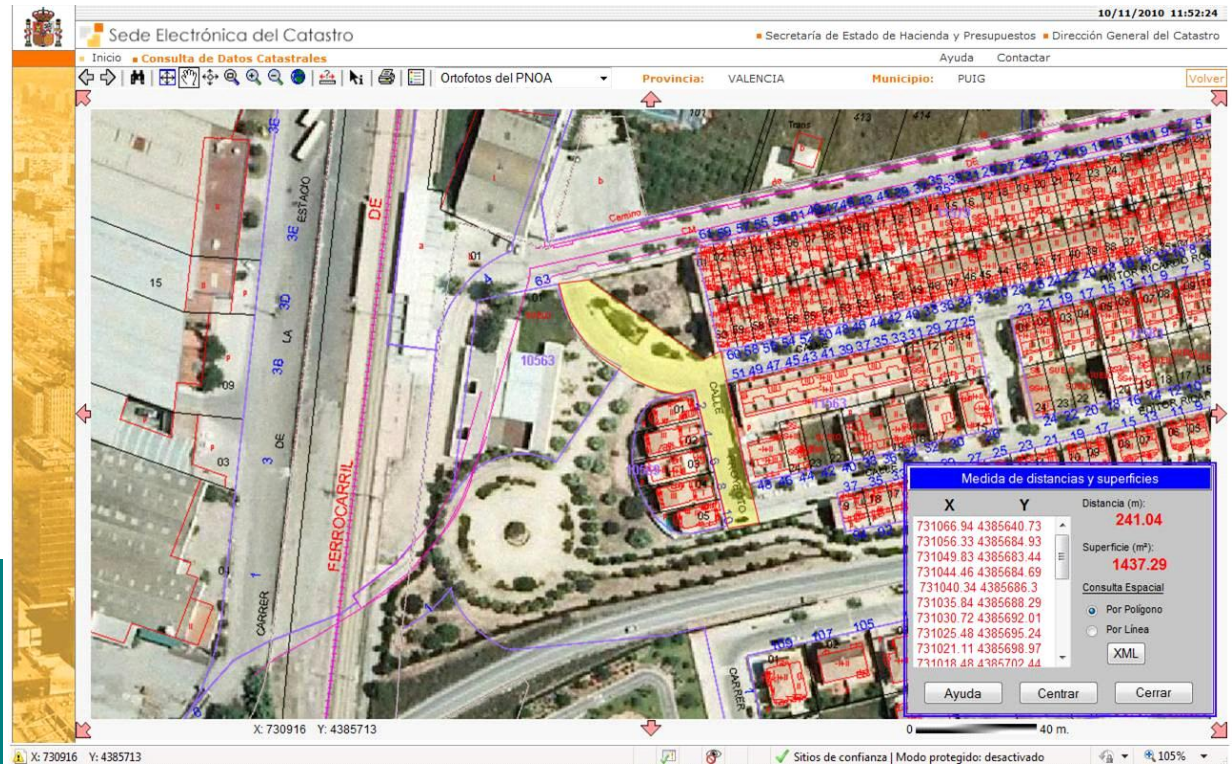
Cuenta del PGCP: **2010**

Lugar de archivo de la documentación:

Ayuntamiento

Observaciones:

Aparece en la cartografía del catastro como C/ PROYECTO 4, aunque sí que aparece con su nombre al buscarla por vías. Corregir la cartografía del Catastro.





Ayuntamiento de El Puig

Inventario de Bienes al 31 de Diciembre de 2010

Bienes Inmuebles (Epigrafe 1º)

Fichas de Viales Urbanos

Nº. Inv.: **2059** Nombre de la Finca: **Maria Zambrano, Carrer** Estado: **ALTA**

Naturaleza: **Urbana** Tipo: **Calle** Naturaleza de dominio: **Uso Público** Situación: **Casco Urbano**

Linderos: Norte: Avda de les Cortes Valencianes; Sur: Avda. Ronda Nord

Referencia Catastral: **Sin Catastrar**

Superficie(m2):	3.051,89
Longitud (m):	289,94
Anchura (m):	10,53

Fecha de realización Inventario: **10/11/2010**

Fecha de Alta en Inventario: **31/12/2010**

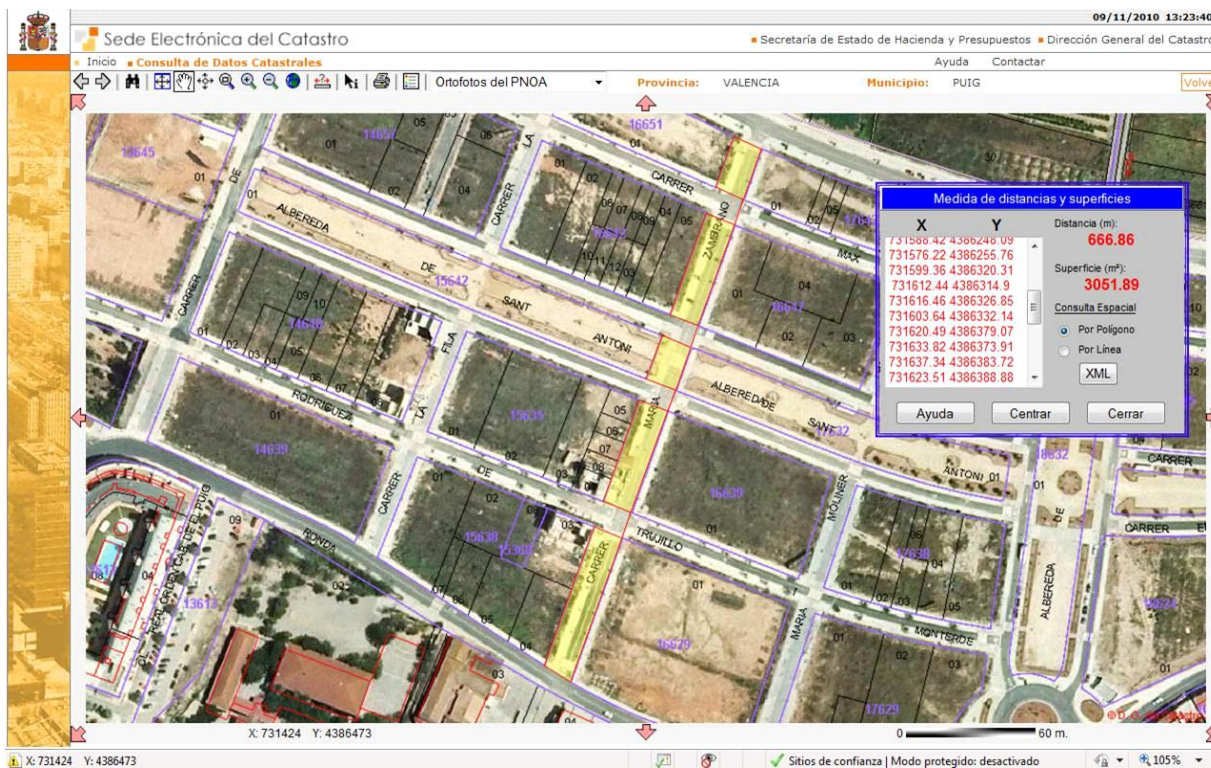
Valor en Venta: **1,00 €**

Cuenta del PGCP: **2010**

Lugar de archivo de la documentación:

Ayuntamiento

Observaciones:





Ayuntamiento de El Puig

Inventario de Bienes al 31 de Diciembre de 2010

Bienes Inmuebles (Epigrafe 1º)

Fichas de Viales Urbanos

Nº. Inv.: **2060**

Nombre de la Finca: **Mariano Benlliure, Plaça**

Estado: **ALTA**

Naturaleza: **Urbana**

Tipo: **Calle**

Naturaleza de dominio: **Uso Público**

Situación: **Casco Urbano**

Linderos: Este: Carrer Alacant

Referencia Catastral: **Sin Catastrar**

Superficie(m2):	5.052,05
Longitud (m):	198,77
Anchura (m):	25,42

Fecha de realización Inventario: **10/11/2010**

Fecha de Alta en Inventario: **31/12/2010**

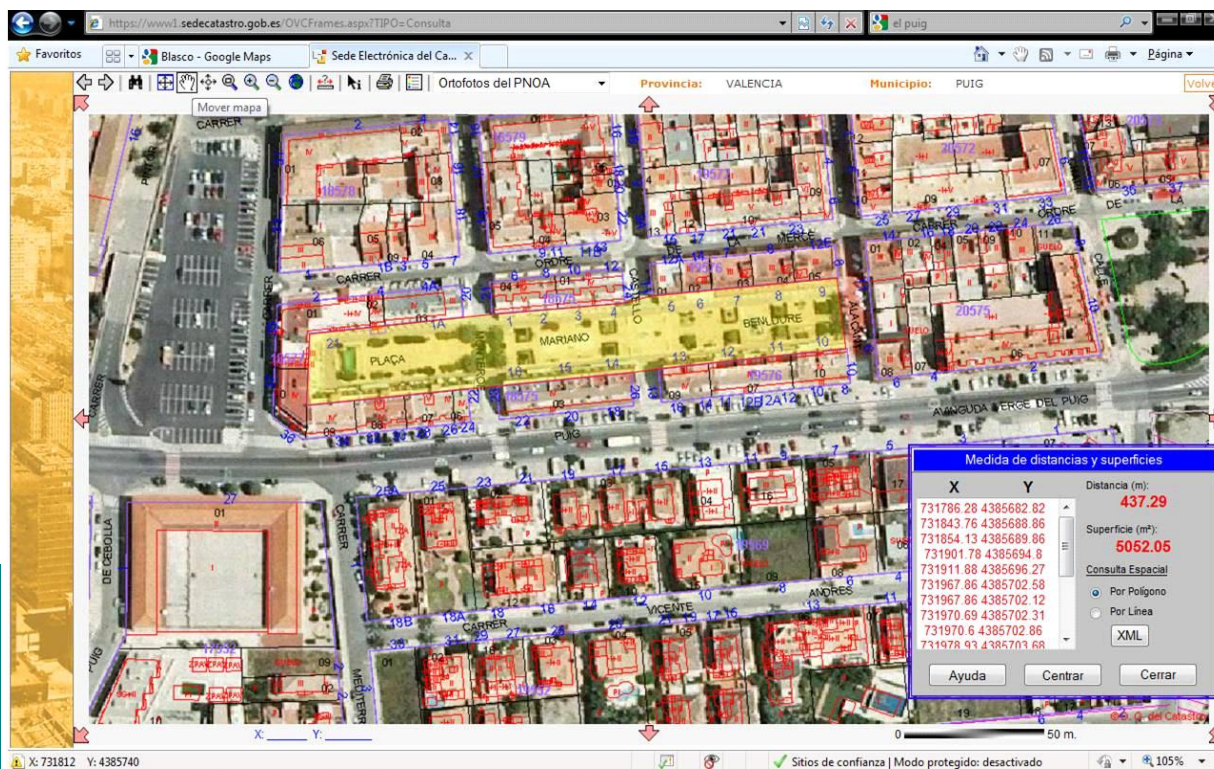
Valor en Venta: **1,00 €**

Cuenta del PGCP: **2010**

Lugar de archivo de la documentación:

Ayuntamiento

Observaciones:





Ayuntamiento de El Puig

Inventario de Bienes al 31 de Diciembre de 2010

Bienes Inmuebles (Epigrafe 1º)

Fichas de Viales Urbanos

Nº. Inv.: **2061**

Nombre de la Finca: **Max Aub, Carrer**

Estado: **ALTA**

Naturaleza: **Urbana**

Tipo: **Calle**

Naturaleza de dominio: **Uso Público**

Situación: **Casco Urbano**

Linderos: Oeste: Carrer Vequeria; Este: Albereda de Puçol

Referencia Catastral: **Sin Catastrar**

Superficie(m2):	6.140,50
Longitud (m):	455,03
Anchura (m):	13,49

Fecha de realización Inventario: **10/11/2010**

Fecha de Alta en Inventario: **31/12/2010**

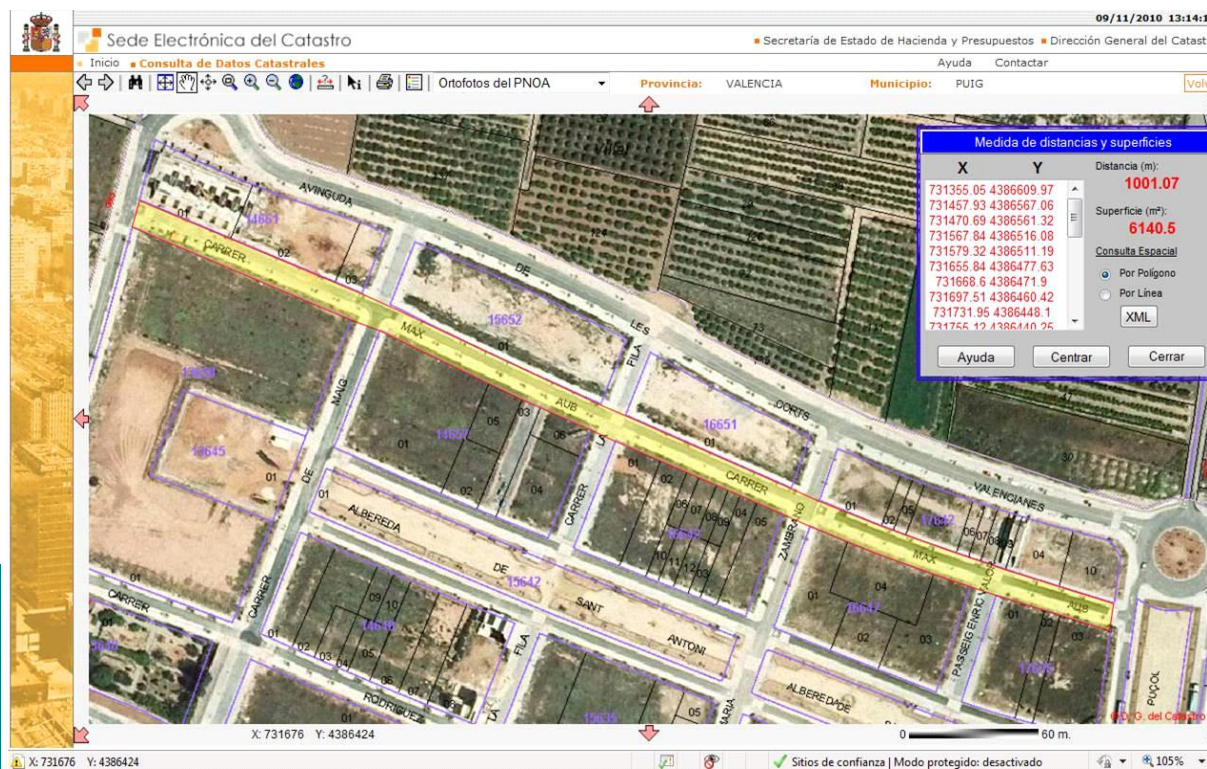
Valor en Venta: **1,00 €**

Cuenta del PGCP: **2010**

Lugar de archivo de la documentación:

Ayuntamiento

Observaciones:





Ayuntamiento de El Puig

Inventario de Bienes al 31 de Diciembre de 2010

Bienes Inmuebles (Epigrafe 1º)

Fichas de Viales Urbanos

Nº. Inv.: **2062** Nombre de la Finca: **Mediterrani, Carrer** Estado: **ALTA**

Naturaleza: **Urbana** Tipo: **Calle** Naturaleza de dominio: **Uso Público** Situación: **Casco Urbano**

Linderos: Norte: Avda. Verge del Puig; Sur: Carrer de les Almenares

Referencia Catastral: **Sin Catastrar**

Superficie(m2):	1.263,12
Longitud (m):	103,88
Anchura (m):	12,16

Fecha de realización Inventario: **10/11/2010**

Fecha de Alta en Inventario: **31/12/2010**

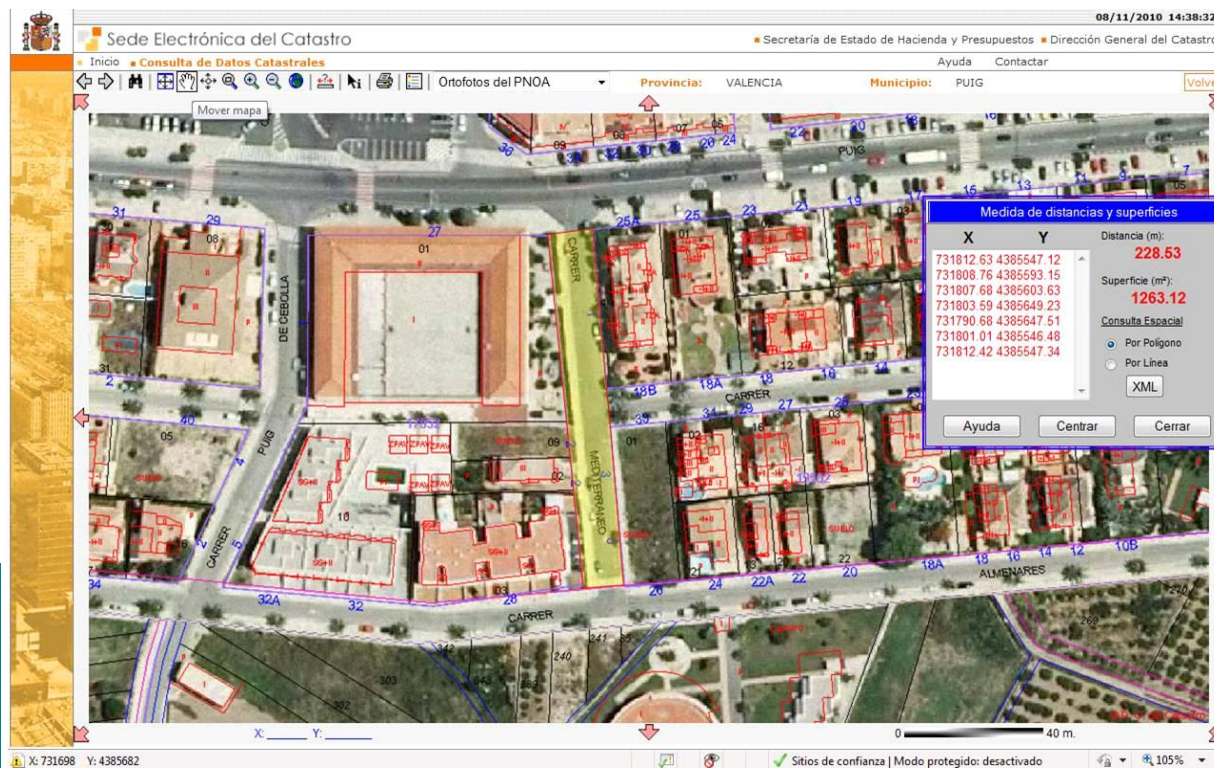
Valor en Venta: **1,00 €**

Cuenta del PGCP: **2010**

Lugar de archivo de la documentación:

Ayuntamiento

Observaciones:





Ayuntamiento de El Puig

Inventario de Bienes al 31 de Diciembre de 2010

Bienes Inmuebles (Epigrafe 1º)

Fichas de Viales Urbanos

Nº. Inv.: **2063** Nombre de la Finca: **Mestra Emilia Gutiérrez, Carrer de la** Estado: **ALTA**

Naturaleza: **Urbana** Tipo: **Calle** Naturaleza de dominio: **Uso Público** Situación: **Casco Urbano**

Linderos: Norte: Carrer de L'Estació; Sur: Avda. Verge del Puig

Referencia Catastral: **Sin Catastrar**

Superficie(m2):	843,45
Longitud (m):	53,34
Anchura (m):	15,81

Fecha de realización Inventario: **10/11/2010**

Fecha de Alta en Inventario: **31/12/2010**

Valor en Venta: **1,00 €**

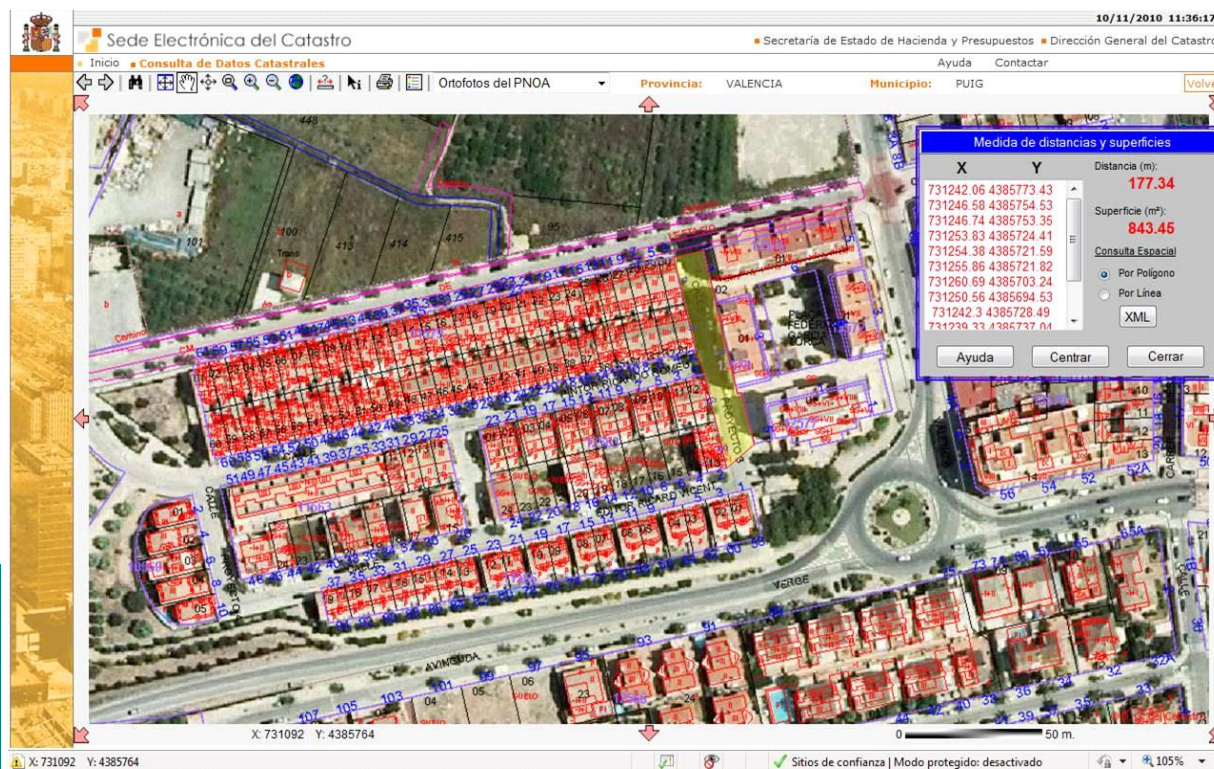
Cuenta del PGCP: **2010**

Lugar de archivo de la documentación:

Ayuntamiento

Observaciones:

Aparece en la cartografía del catastro como C/ PROYECTO 3. Aunque sí que aparece con su nombre al buscarla por vías, luego dice que no existe cartografía para ese inmueble. Corregir la cartografía del Catastro.





Ayuntamiento de El Puig

Inventario de Bienes al 31 de Diciembre de 2010

Bienes Inmuebles (Epigrafe 1º)

Fichas de Viales Urbanos

Nº. Inv.: **2064** Nombre de la Finca: **Mestra Salvadora, Carrer** Estado: **ALTA**

Naturaleza: **Urbana** Tipo: **Calle** Naturaleza de dominio: **Uso Público** Situación: **Casco Urbano**

Linderos: Norte: Real Orde dels Cavallers del Puig; Sur: Carrer del Castell

Referencia Catastral: **Sin Catastrar**

Superficie(m2):	1.418,87
Longitud (m):	155,73
Anchura (m):	9,11

Fecha de realización Inventario: **10/11/2010**

Fecha de Alta en Inventario: **31/12/2010**

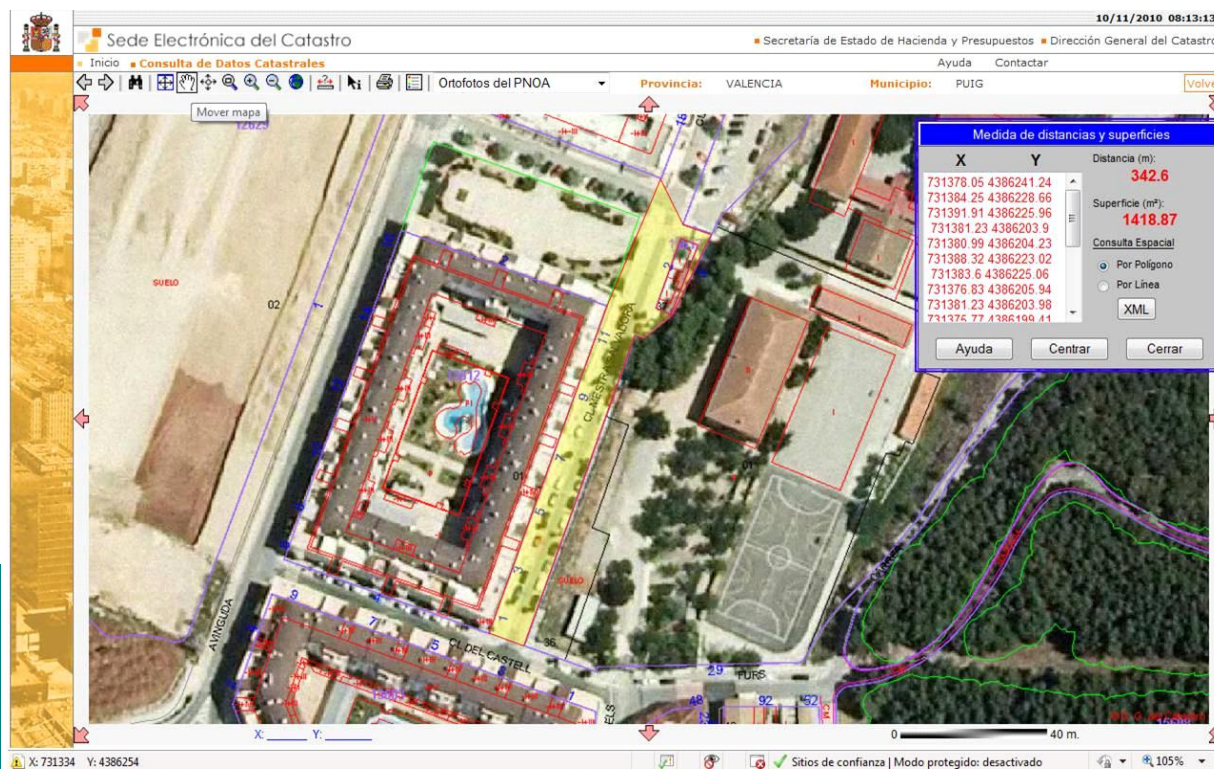
Valor en Venta: **1,00 €**

Cuenta del PGCP: **2010**

Lugar de archivo de la documentación:

Ayuntamiento

Observaciones:





Ayuntamiento de El Puig

Inventario de Bienes al 31 de Diciembre de 2010

Bienes Inmuebles (Epigrafe 1º)

Fichas de Viales Urbanos

Nº. Inv.: **2065** Nombre de la Finca: **Mestre Miquel Galán, Carrer** Estado: **ALTA**

Naturaleza: **Urbana** Tipo: **Calle** Naturaleza de dominio: **Uso Público** Situación: **Casco Urbano**

Linderos: Norte: Plaça L'Ajuntament; Sur: Avda. de la Verge del Puig

Referencia Catastral: **Sin Catastrar**

Superficie(m2):	1.023,26
Longitud (m):	105,75
Anchura (m):	9,68

Fecha de realización Inventario: **10/11/2010**

Fecha de Alta en Inventario: **31/12/2010**

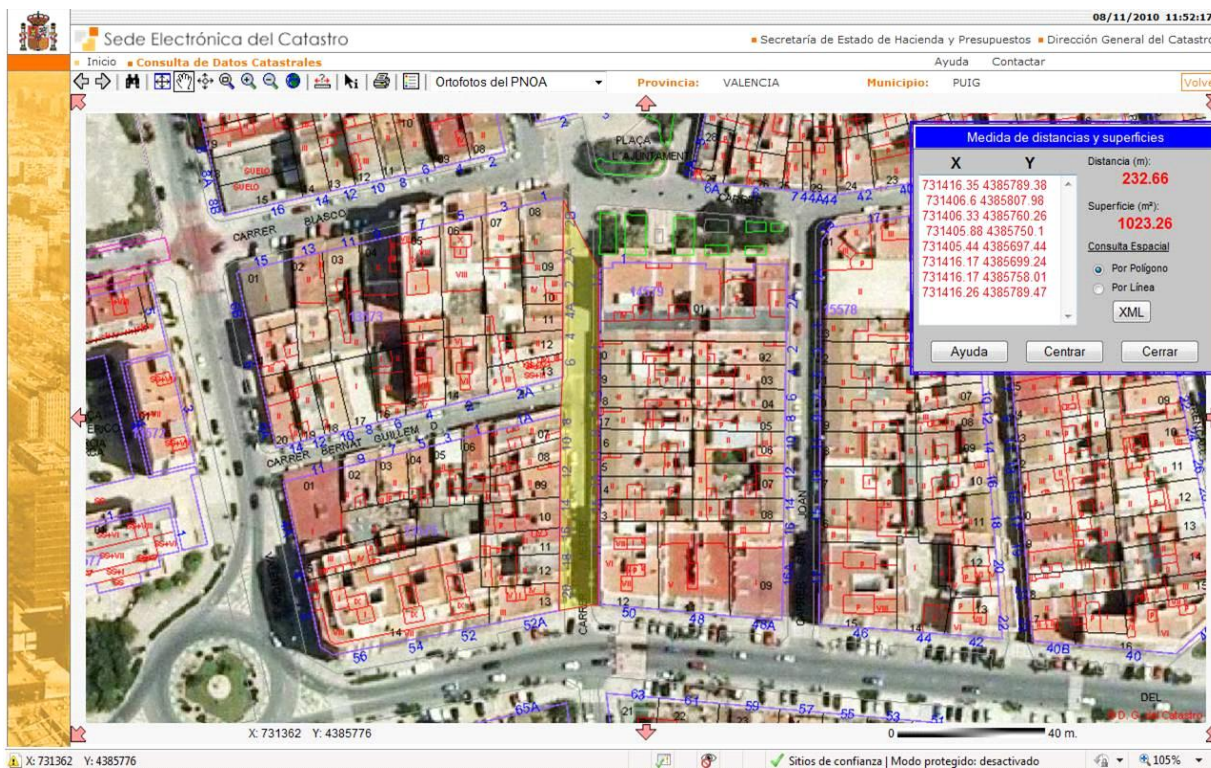
Valor en Venta: **1,00 €**

Cuenta del PGCP: **2010**

Lugar de archivo de la documentación:

Ayuntamiento

Observaciones:





Ayuntamiento de El Puig

Inventario de Bienes al 31 de Diciembre de 2010

Bienes Inmuebles (Epigrafe 1º)

Fichas de Viales Urbanos

Nº. Inv.: **2066** Nombre de la Finca: **Mestre Rodrigo, Carrer** Estado: **ALTA**

Naturaleza: **Urbana** Tipo: **Calle** Naturaleza de dominio: **Uso Público** Situación: **Casco Urbano**

Linderos: Norte: Avda. Verge del Puig; Sur: Carrer de les Almenares

Referencia Catastral: **Sin Catastrar**

Superficie(m2):	1.342,16
Longitud (m):	114,07
Anchura (m):	11,77

Fecha de realización Inventario: **10/11/2010**

Fecha de Alta en Inventario: **31/12/2010**

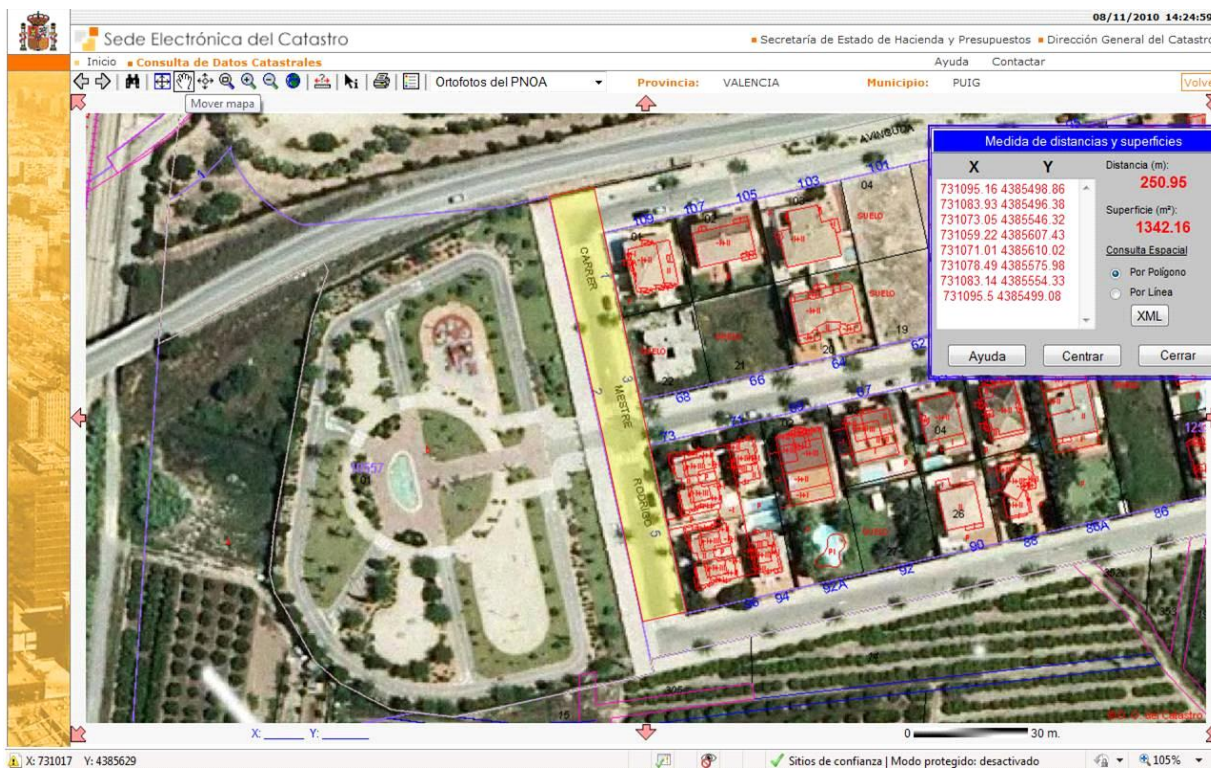
Valor en Venta: **1,00 €**

Cuenta del PGCP: **2010**

Lugar de archivo de la documentación:

Ayuntamiento

Observaciones:





Ayuntamiento de El Puig

Inventario de Bienes al 31 de Diciembre de 2010

Bienes Inmuebles (Epigrafe 1º)

Fichas de Viales Urbanos

Nº. Inv.: **2067** Nombre de la Finca: **Mestre Serrano, Carrer** Estado: **ALTA**

Naturaleza: **Urbana** Tipo: **Calle** Naturaleza de dominio: **Uso Público** Situación: **Casco Urbano**

Linderos: Este: Carrer Puçol; Oeste: Carrer del Furs

Referencia Catastral: **Sin Catastrar**

Superficie(m2):	1.548,53
Longitud (m):	402,51
Anchura (m):	3,85

Fecha de realización Inventario: **10/11/2010**

Fecha de Alta en Inventario: **31/12/2010**

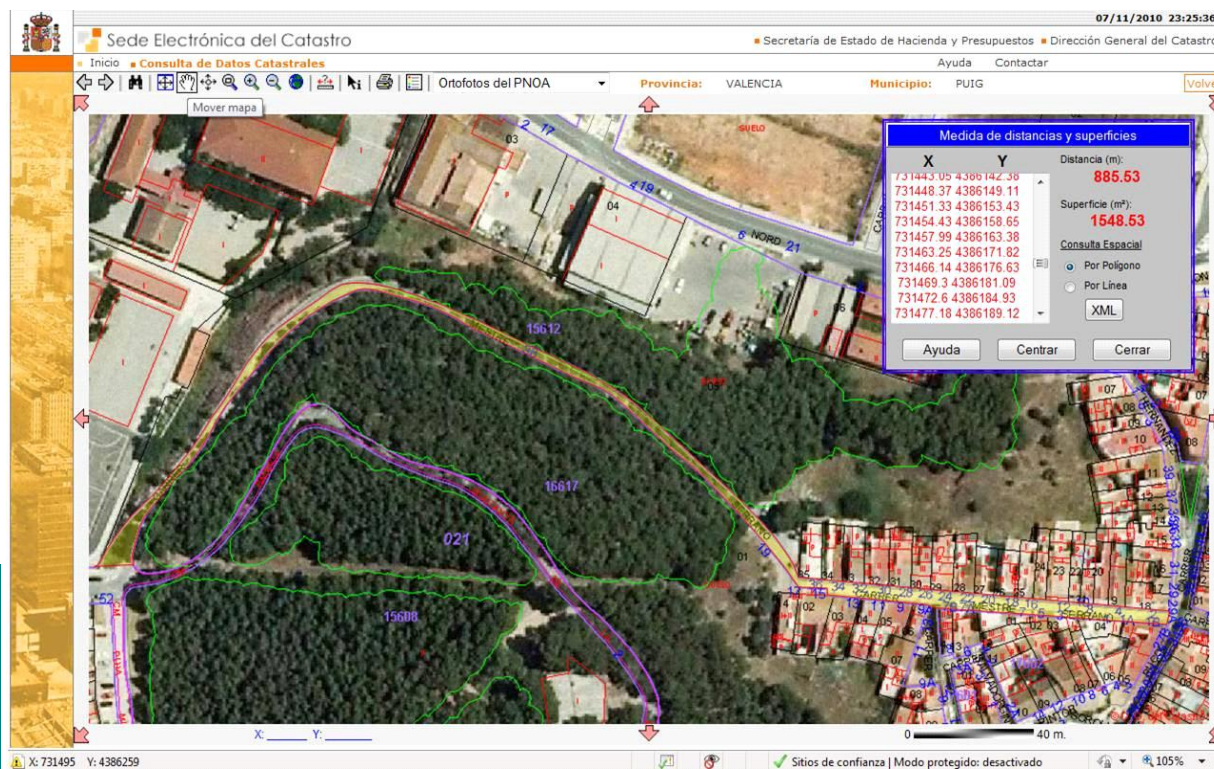
Valor en Venta: **1,00 €**

Cuenta del PGCP: **2010**

Lugar de archivo de la documentación:

Ayuntamiento

Observaciones:





Ayuntamiento de El Puig

Inventario de Bienes al 31 de Diciembre de 2010

Bienes Inmuebles (Epigrafe 1º)

Fichas de Viales Urbanos

Nº. Inv.: **2068** Nombre de la Finca: **Miguel Hernandez, Carrer** Estado: **ALTA**

Naturaleza: **Urbana** Tipo: **Calle** Naturaleza de dominio: **Uso Público** Situación: **Casco Urbano**

Linderos: Sur: Carrer Puçol; Norte: Ronda Nord

Referencia Catastral: **Sin Catastrar**

Superficie(m2):	948,66
Longitud (m):	106,92
Anchura (m):	8,87

Fecha de realización Inventario: **10/11/2010**

Fecha de Alta en Inventario: **31/12/2010**

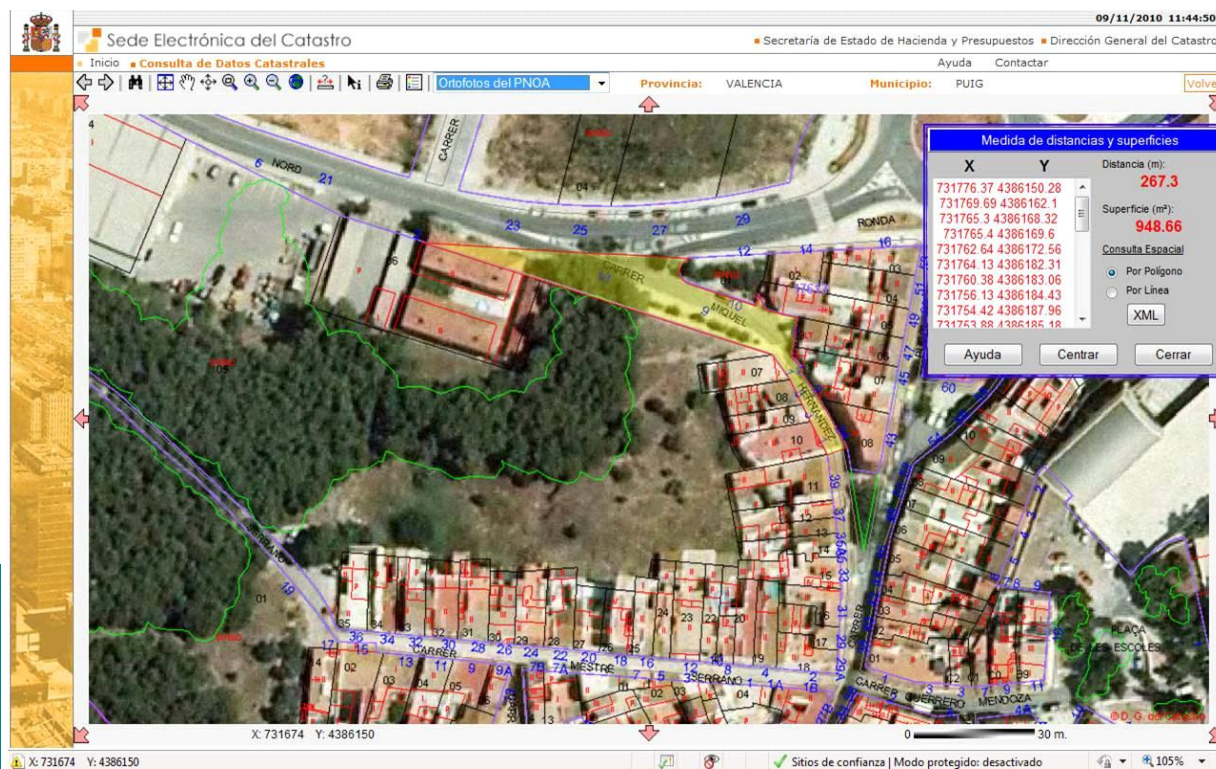
Valor en Venta: **1,00 €**

Cuenta del PGCP: **2010**

Lugar de archivo de la documentación:

Ayuntamiento

Observaciones:





Ayuntamiento de El Puig

Inventario de Bienes al 31 de Diciembre de 2010

Bienes Inmuebles (Epigrafe 1º)

Fichas de Viales Urbanos

Nº. Inv.: **2069** Nombre de la Finca: **Miquel Servet, Carrer** Estado: **ALTA**

Naturaleza: **Urbana** Tipo: **Calle** Naturaleza de dominio: **Uso Público** Situación: **Casco Urbano**

Linderos: Este: Carrer Pintor Pizano; Norte: Carrer dels Furs; Sur: Carrer D'Alt

Referencia Catastral: **Sin Catastrar**

Superficie(m2):	2.099,33
Longitud (m):	347,45
Anchura (m):	6,04

Fecha de realización Inventario: **10/11/2010**

Fecha de Alta en Inventario: **31/12/2010**

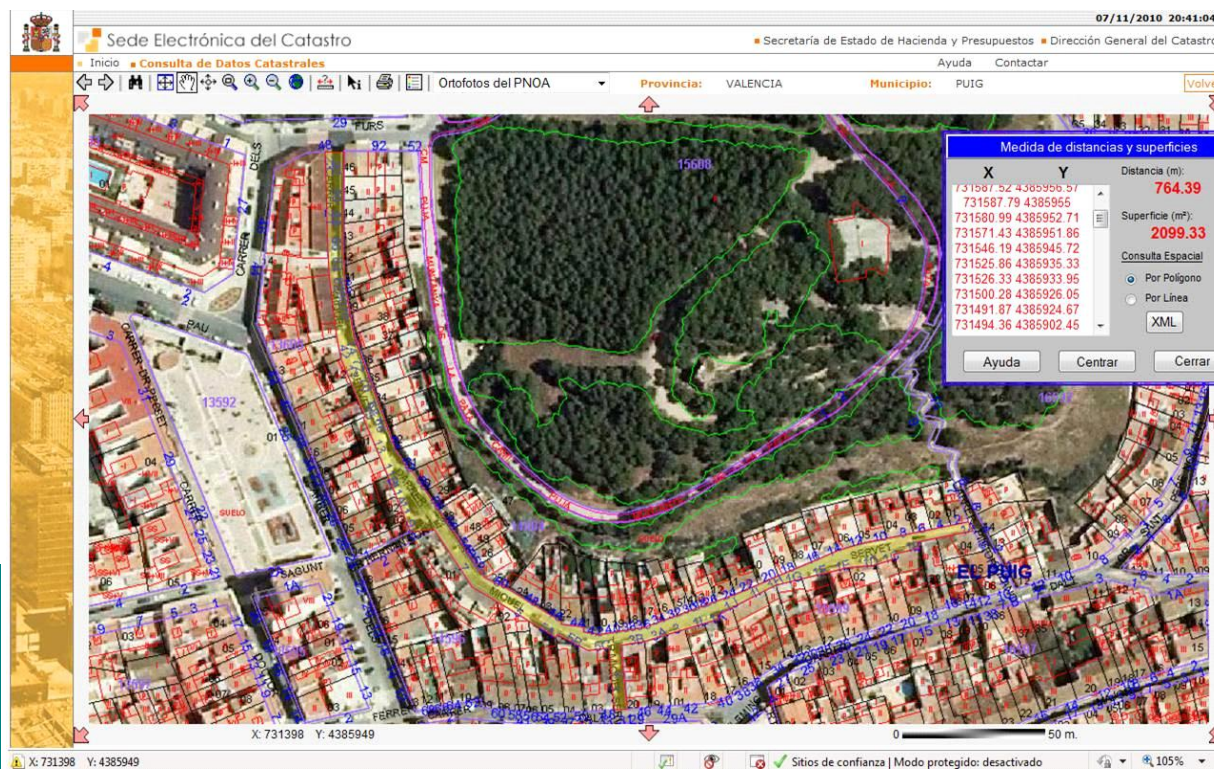
Valor en Venta: **1,00 €**

Cuenta del PGCP: **2010**

Lugar de archivo de la documentación:

Ayuntamiento

Observaciones:





Ayuntamiento de El Puig

Inventario de Bienes al 31 de Diciembre de 2010

Bienes Inmuebles (Epigrafe 1º)

Fichas de Viales Urbanos

Nº. Inv.: **2070** Nombre de la Finca: **Músic Julio Rivelles, Carrer** Estado: **ALTA**

Naturaleza: **Urbana** Tipo: **Calle** Naturaleza de dominio: **Uso Público** Situación: **Casco Urbano**

Linderos: Sur: Carrer Ordre de la Mercé; Norte: Carrer la Ecológica

Referencia Catastral: **Sin Catastrar**

Superficie(m2):	5.725,41
Longitud (m):	331,25
Anchura (m):	17,28

Fecha de realización Inventario: **10/11/2010**

Fecha de Alta en Inventario: **31/12/2010**

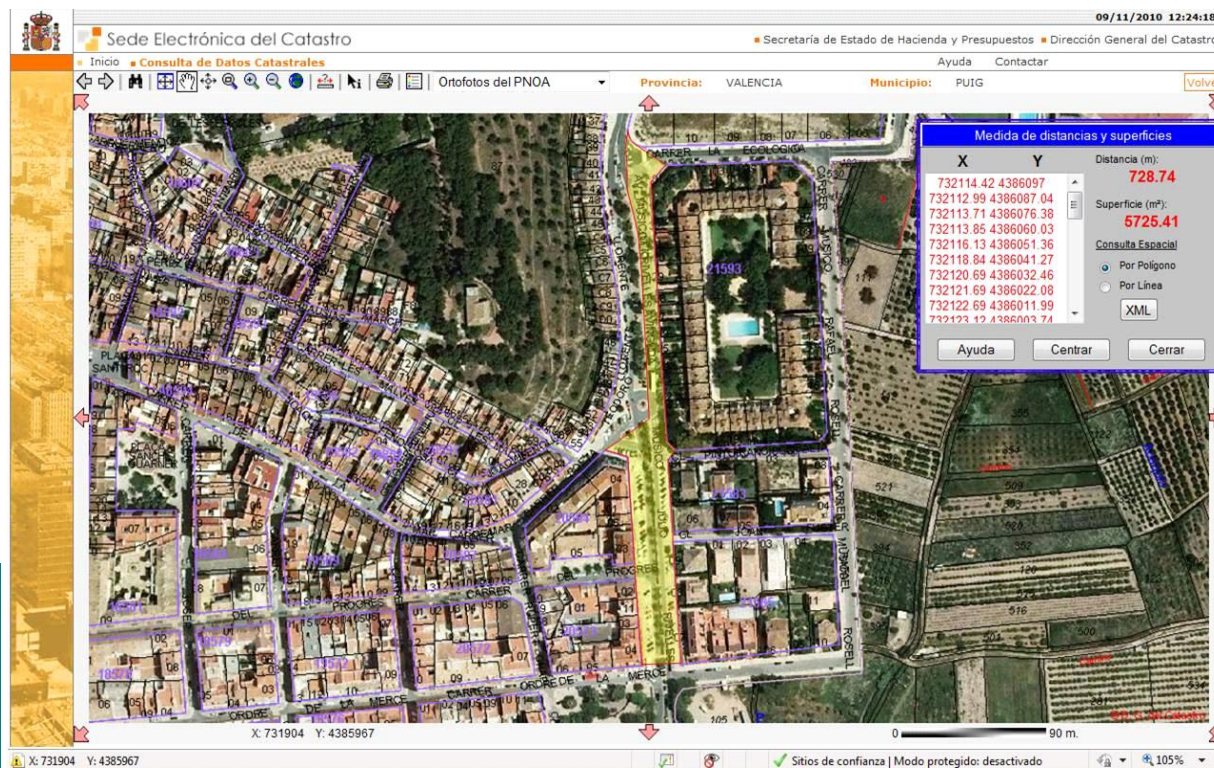
Valor en Venta: **1,00 €**

Cuenta del PGCP: **2010**

Lugar de archivo de la documentación:

Ayuntamiento

Observaciones:





Ayuntamiento de El Puig

Inventario de Bienes al 31 de Diciembre de 2010

Bienes Inmuebles (Epigrafe 1º)

Fichas de Viales Urbanos

Nº. Inv.: **2071** Nombre de la Finca: **Músic Rafael Rosell, Carrer** Estado: **ALTA**

Naturaleza: **Urbana** Tipo: **Calle** Naturaleza de dominio: **Uso Público** Situación: **Casco Urbano**

Linderos: Norte: Carrer la Ecológica; Sur: Carrer Ordre de la Mercé

Referencia Catastral: **Sin Catastrar**

Superficie(m2):	4.148,40
Longitud (m):	642,01
Anchura (m):	6,46

Fecha de realización Inventario: **10/11/2010**

Fecha de Alta en Inventario: **31/12/2010**

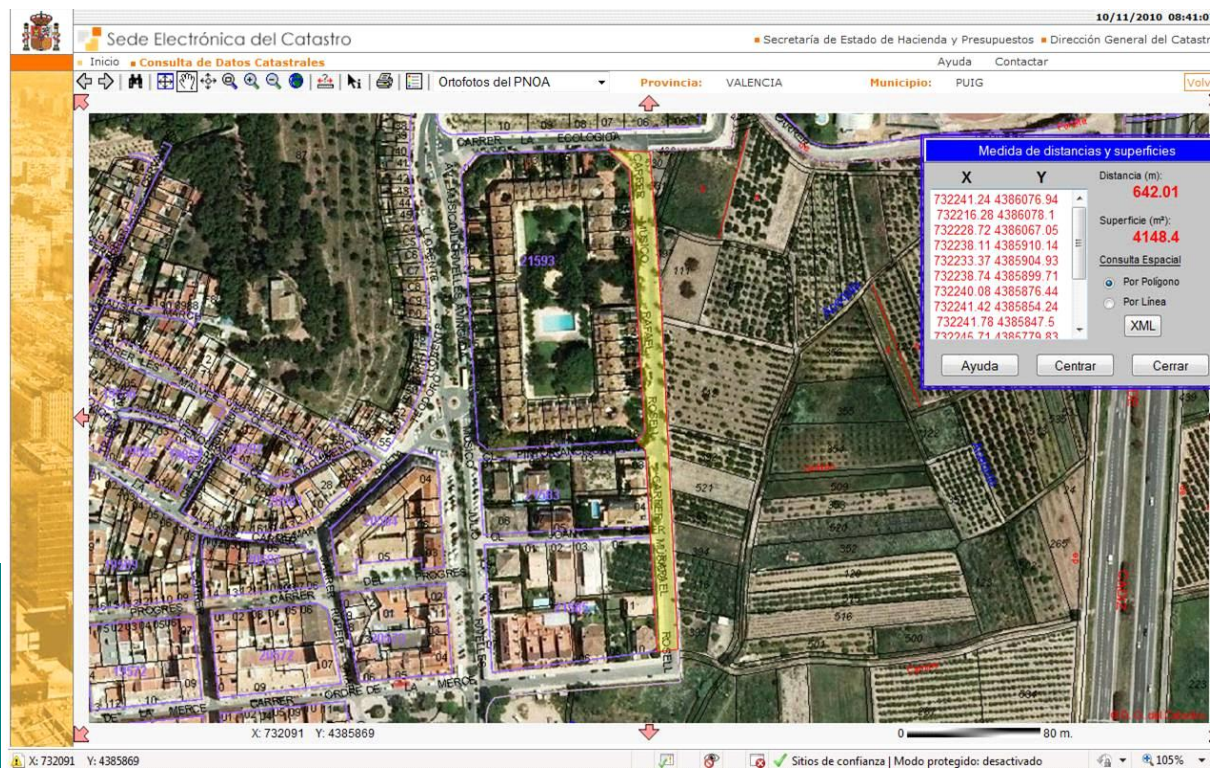
Valor en Venta: **1,00 €**

Cuenta del PGCP: **2010**

Lugar de archivo de la documentación:

Ayuntamiento

Observaciones:





Ayuntamiento de El Puig

Inventario de Bienes al 31 de Diciembre de 2010

Bienes Inmuebles (Epigrafe 1º)

Fichas de Viales Urbanos

Nº. Inv.: **2072**

Nombre de la Finca: **Nassio Bayarri, Carrer**

Estado: **ALTA**

Naturaleza: **Urbana**

Tipo: **Calle**

Naturaleza de dominio: **Uso Público**

Situación: **Casco Urbano**

Linderos: Norte:Avda. Ronda Nord; Sur: Avda de L'Esport

Referencia Catastral: **Sin Catastrar**

Superficie(m2):	977,14
Longitud (m):	98,00
Anchura (m):	9,97

Fecha de realización Inventario: **10/11/2010**

Fecha de Alta en Inventario: **31/12/2010**

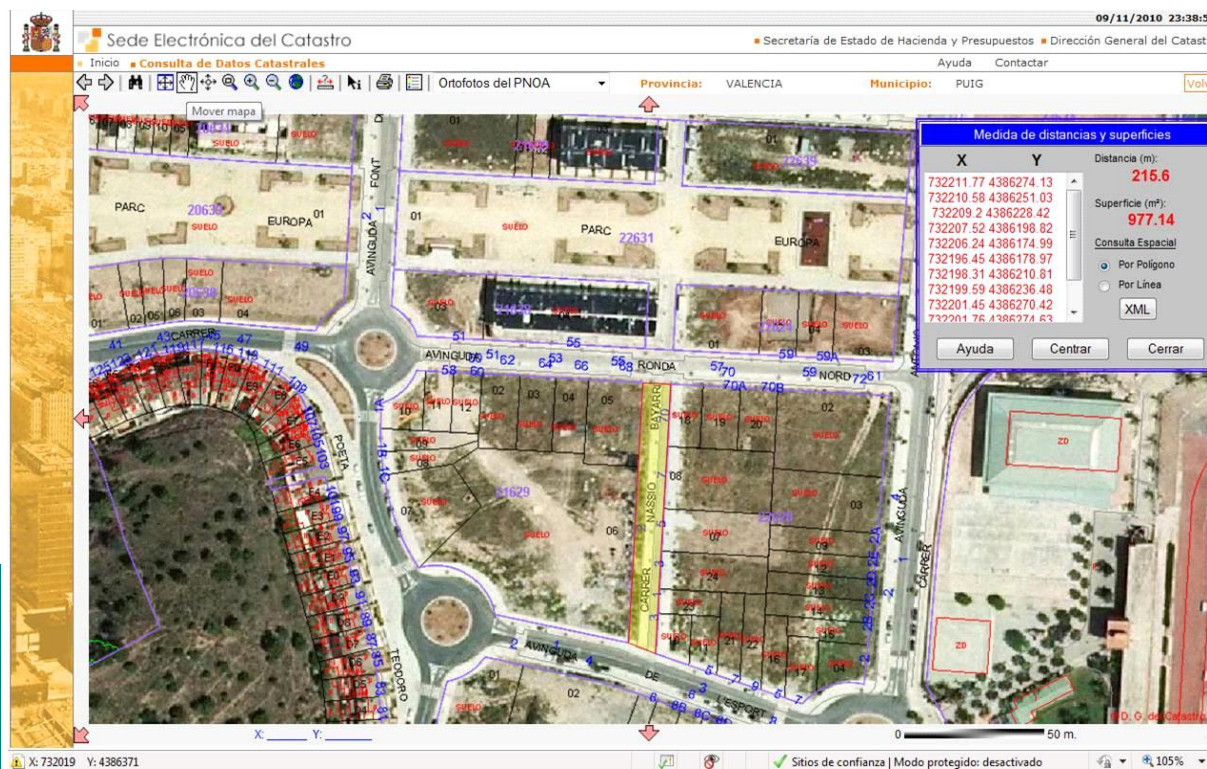
Valor en Venta: **1,00 €**

Cuenta del PGCP: **2010**

Lugar de archivo de la documentación:

Ayuntamiento

Observaciones:





Ayuntamiento de El Puig

Inventario de Bienes al 31 de Diciembre de 2010

Bienes Inmuebles (Epigrafe 1º)

Fichas de Viales Urbanos

Nº. Inv.: **2073**

Nombre de la Finca: **Nou d'Octubre, Carrer**

Estado: **ALTA**

Naturaleza: **Urbana**

Tipo: **Calle**

Naturaleza de dominio: **Uso Público**

Situación: **Casco Urbano**

Linderos: Oeste: Carrer Puçol; Este: Plaça Sant Roc;

Referencia Catastral: **Sin Catastrar**

Superficie(m2):	242,21
Longitud (m):	52,13
Anchura (m):	4,65

Fecha de realización Inventario: **10/11/2010**

Fecha de Alta en Inventario: **31/12/2010**

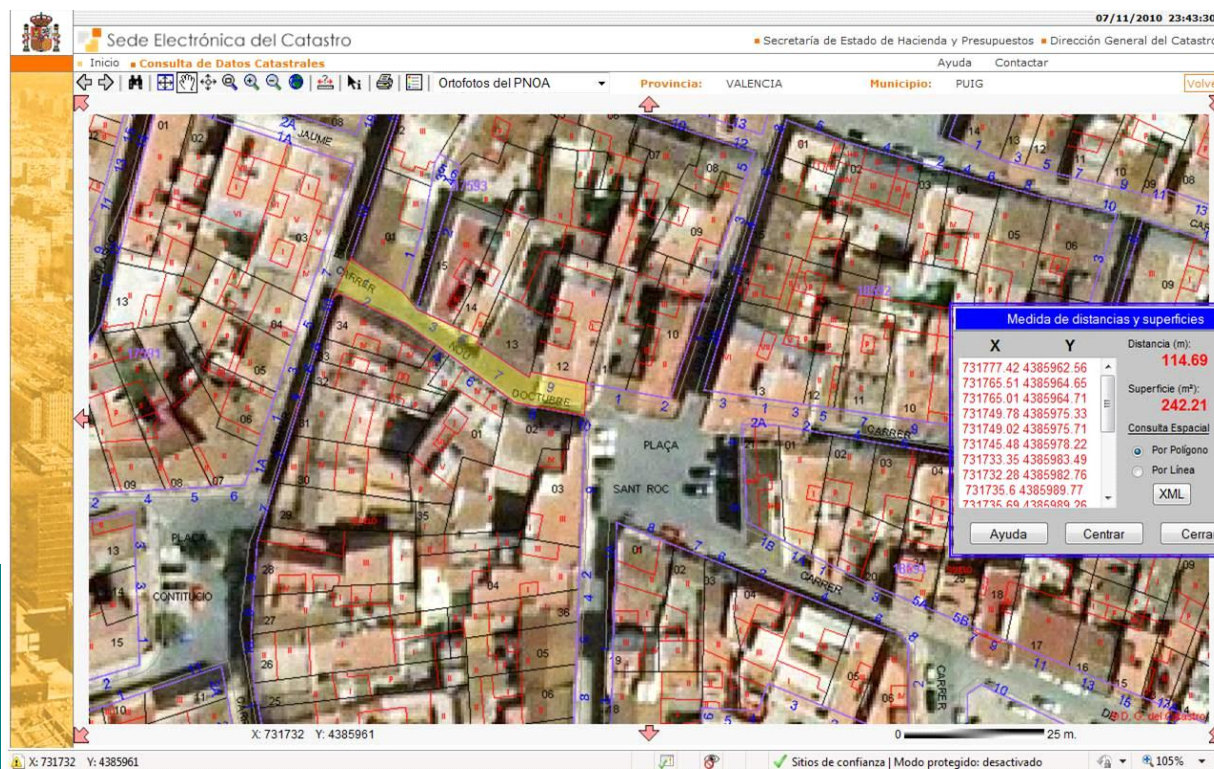
Valor en Venta: **1,00 €**

Cuenta del PGCP: **2010**

Lugar de archivo de la documentación:

Ayuntamiento

Observaciones:





Ayuntamiento de El Puig

Inventario de Bienes al 31 de Diciembre de 2010

Bienes Inmuebles (Epigrafe 1º)

Fichas de Viales Urbanos

Nº. Inv.: **2075** Nombre de la Finca: **Orden de la Mercé, Carrer** Estado: **ALTA**

Naturaleza: **Urbana** Tipo: **Calle** Naturaleza de dominio: **Uso Público** Situación: **Casco Urbano**

Linderos: Oeste: Carrer Beat Jofre; Este: Carrer Músico Rafael Rosell

Referencia Catastral: **Sin Catastrar**

Superficie(m2):	5.901,29
Longitud (m):	455,65
Anchura (m):	12,95

Fecha de realización Inventario: **10/11/2010**

Fecha de Alta en Inventario: **31/12/2010**

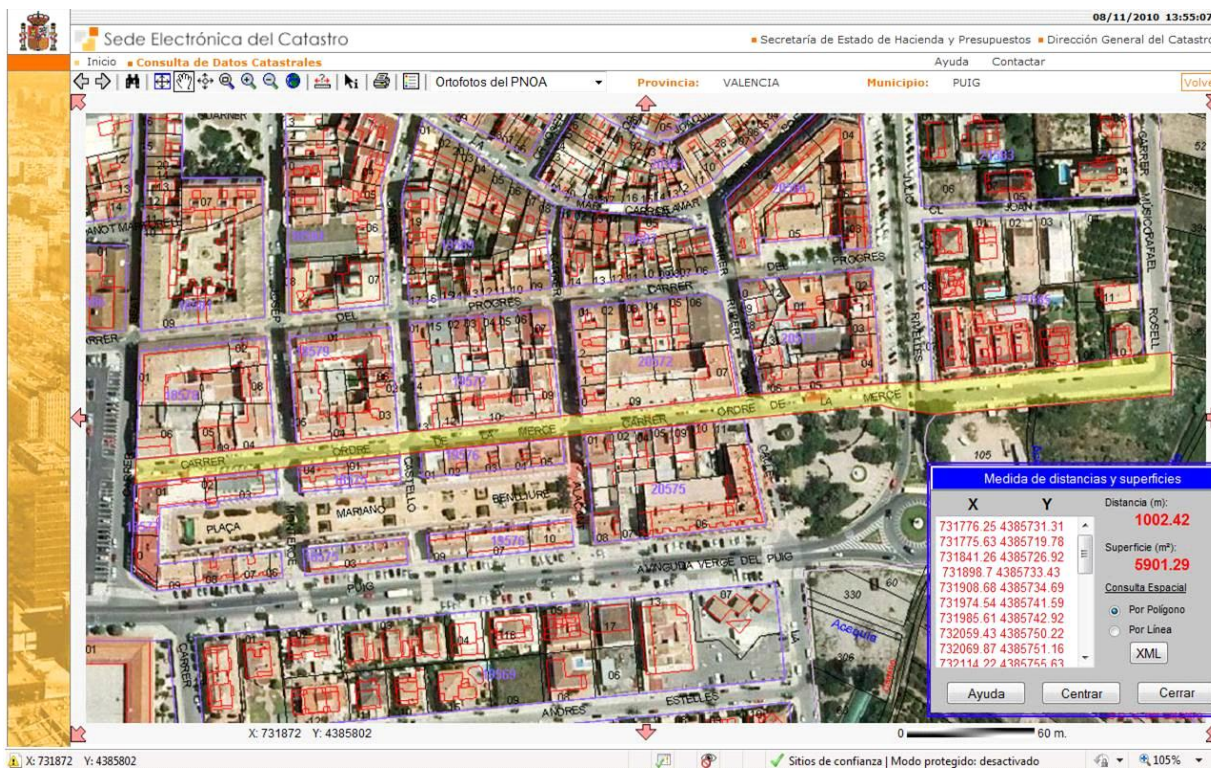
Valor en Venta: **1,00 €**

Cuenta del PGCP: **2010**

Lugar de archivo de la documentación:

Ayuntamiento

Observaciones:





Ayuntamiento de El Puig

Inventario de Bienes al 31 de Diciembre de 2010

Bienes Inmuebles (Epigrafe 1º)

Fichas de Viales Urbanos

Nº. Inv.: **2076** Nombre de la Finca: **Palleter, Carrer del** Estado: **ALTA**

Naturaleza: **Urbana** Tipo: **Calle** Naturaleza de dominio: **Uso Público** Situación: **Casco Urbano**

Linderos: Norte: Carrer D'Alt; Sur: Carrer Major

Referencia Catastral: **Sin Catastrar**

Superficie(m2):	98,20
Longitud (m):	35,60
Anchura (m):	2,76

Fecha de realización Inventario: **10/11/2010**

Fecha de Alta en Inventario: **31/12/2010**

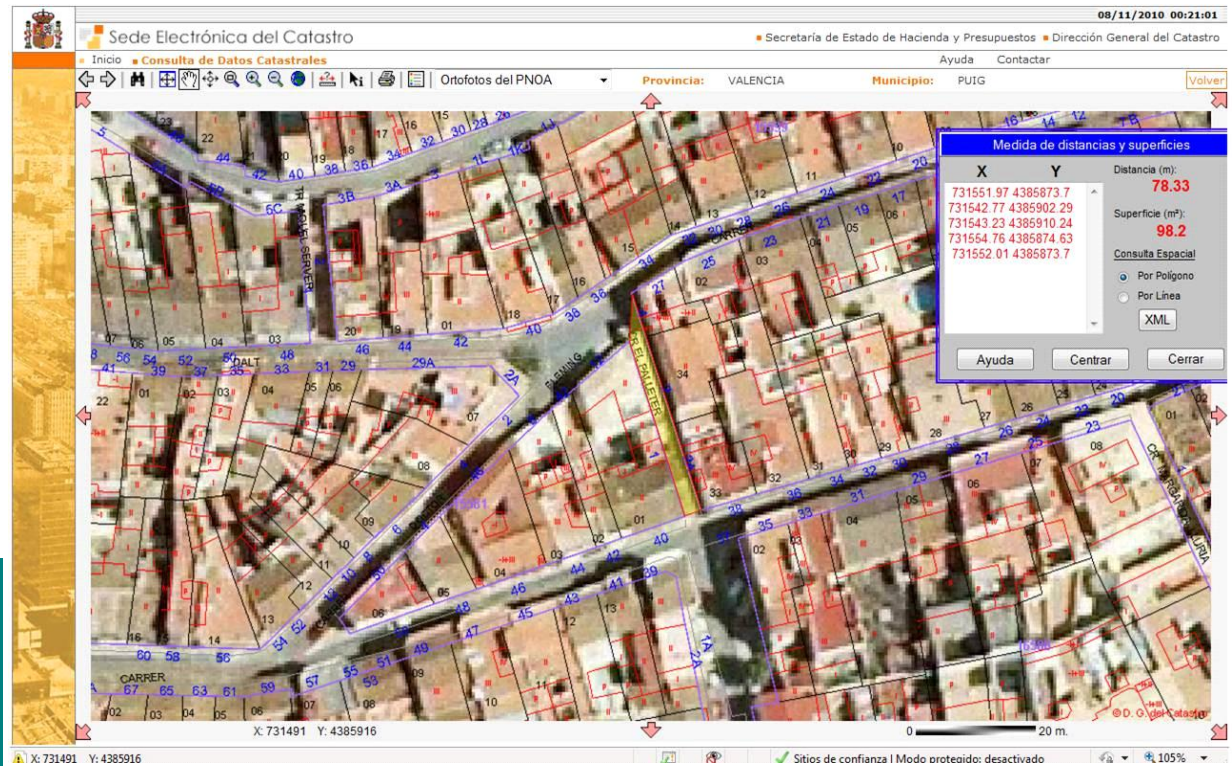
Valor en Venta: **1,00 €**

Cuenta del PGCP: **2010**

Lugar de archivo de la documentación:

Ayuntamiento

Observaciones:





Ayuntamiento de El Puig

Inventario de Bienes al 31 de Diciembre de 2010

Bienes Inmuebles (Epigrafe 1º)

Fichas de Viales Urbanos

Nº. Inv.: **2077** Nombre de la Finca: **Pau, Avda de la** Estado: **ALTA**

Naturaleza: **Urbana** Tipo: **Calle** Naturaleza de dominio: **Uso Público** Situación: **Casco Urbano**

Linderos: Este: Carrer dels Furs; Oeste: límite del casco urbano

Referencia Catastral: **Sin Catastrar**

Superficie(m2):	4.626,11
Longitud (m):	232,23
Anchura (m):	19,92

Fecha de realización Inventario: **10/11/2010**

Fecha de Alta en Inventario: **31/12/2010**

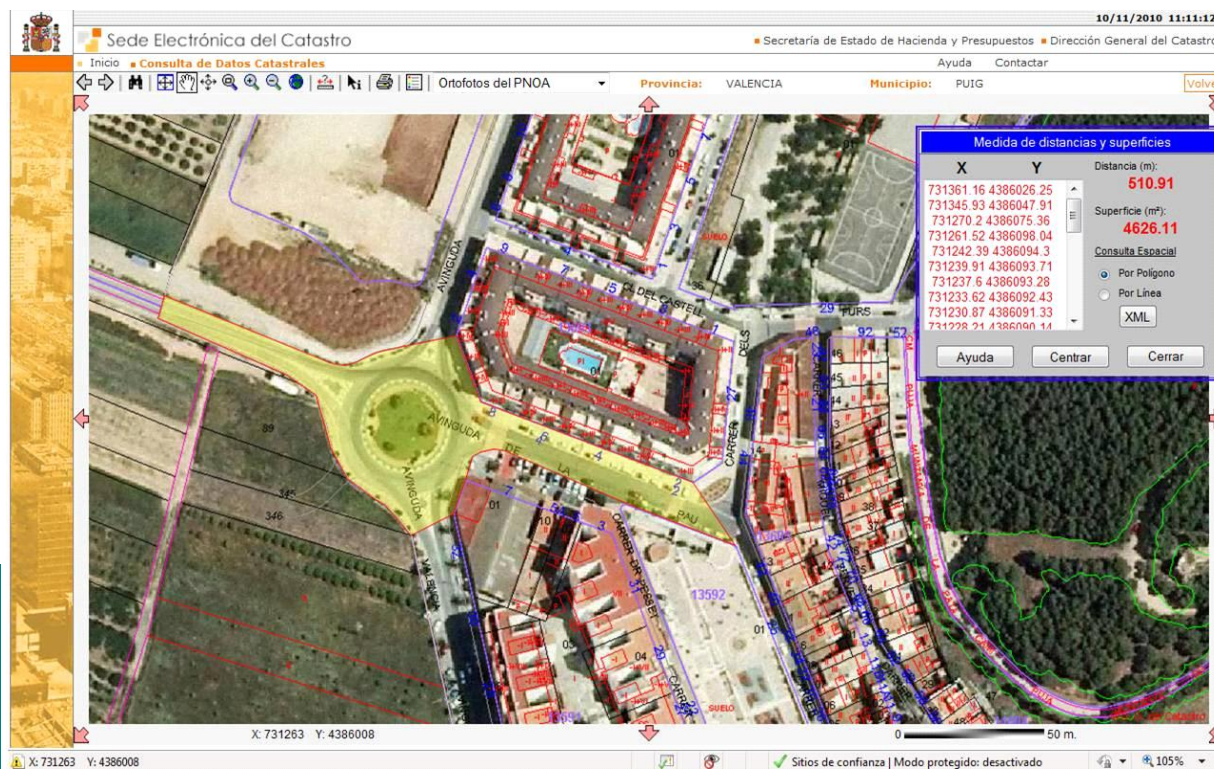
Valor en Venta: **1,00 €**

Cuenta del PGCP: **2010**

Lugar de archivo de la documentación:

Ayuntamiento

Observaciones:





Ayuntamiento de El Puig

Inventario de Bienes al 31 de Diciembre de 2010

Bienes Inmuebles (Epigrafe 1º)

Fichas de Viales Urbanos

Nº. Inv.: **2078** Nombre de la Finca: **Pedrera, Carrer** Estado: **ALTA**

Naturaleza: **Urbana** Tipo: **Calle** Naturaleza de dominio: **Uso Público** Situación: **Casco Urbano**

Linderos: Oeste: Avda de l'Esport, rodeando el polideportivo por el lado este, hasta la Avda. de les Cortes Valencianes

Referencia Catastral: **Sin Catastrar**

Superficie(m2):	13.550,92
Longitud (m):	677,69
Anchura (m):	20,00

Fecha de realización Inventario: **10/11/2010**

Fecha de Alta en Inventario: **31/12/2010**

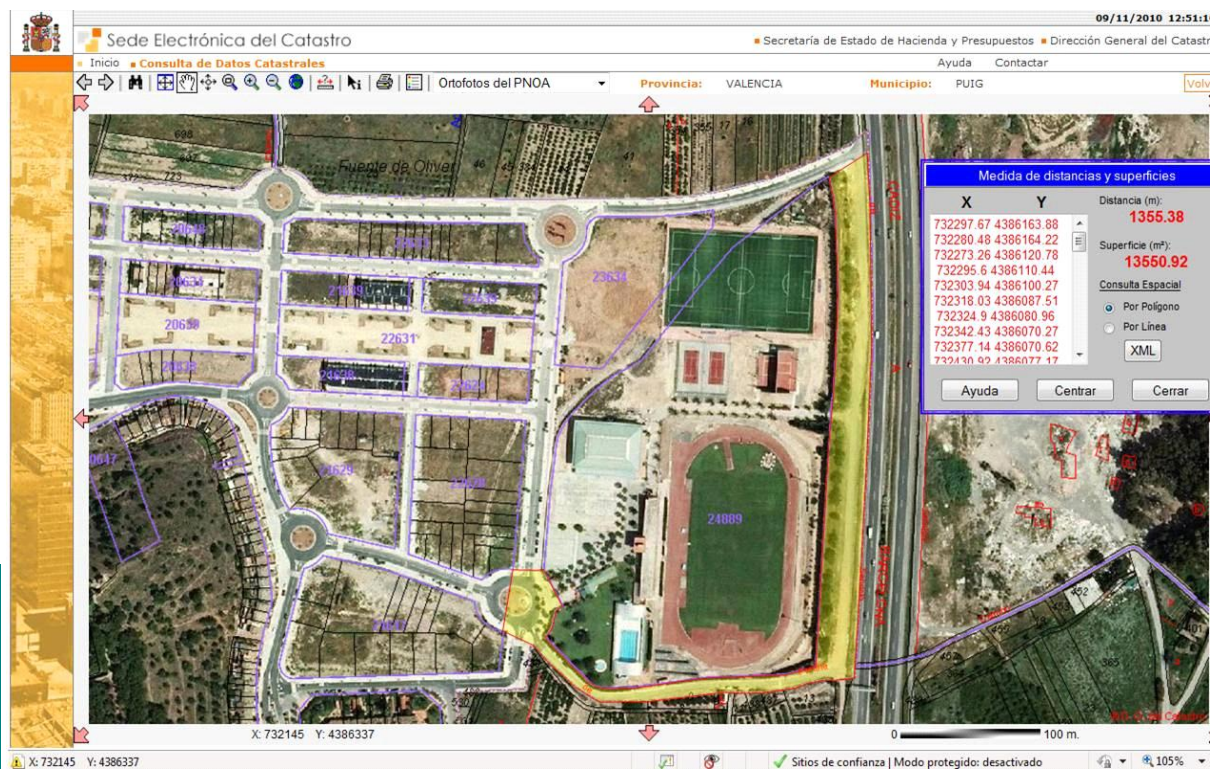
Valor en Venta: **1,00 €**

Cuenta del PGCP: **2010**

Lugar de archivo de la documentación:

Ayuntamiento

Observaciones:





Ayuntamiento de El Puig

Inventario de Bienes al 31 de Diciembre de 2010

Bienes Inmuebles (Epigrafe 1º)

Fichas de Viales Urbanos

Nº. Inv.: **2079** Nombre de la Finca: **Pérez Galdós, Plaça** Estado: **ALTA**

Naturaleza: **Urbana** Tipo: **Calle** Naturaleza de dominio: **Uso Público** Situación: **Casco Urbano**

Linderos: Nordeste: Carrer Santa Bàrbara; Noroeste: Carrer Calvari; Este: Carrer Ausias March; Sur; Carrer Ramón y Cajal; Oeste: Carrer Luis Vives

Referencia Catastral: **Sin Catastrar**

Superficie(m2):	501,49
Longitud (m):	30,76
Anchura (m):	16,30

Fecha de realización Inventario: **10/11/2010**

Fecha de Alta en Inventario: **31/12/2010**

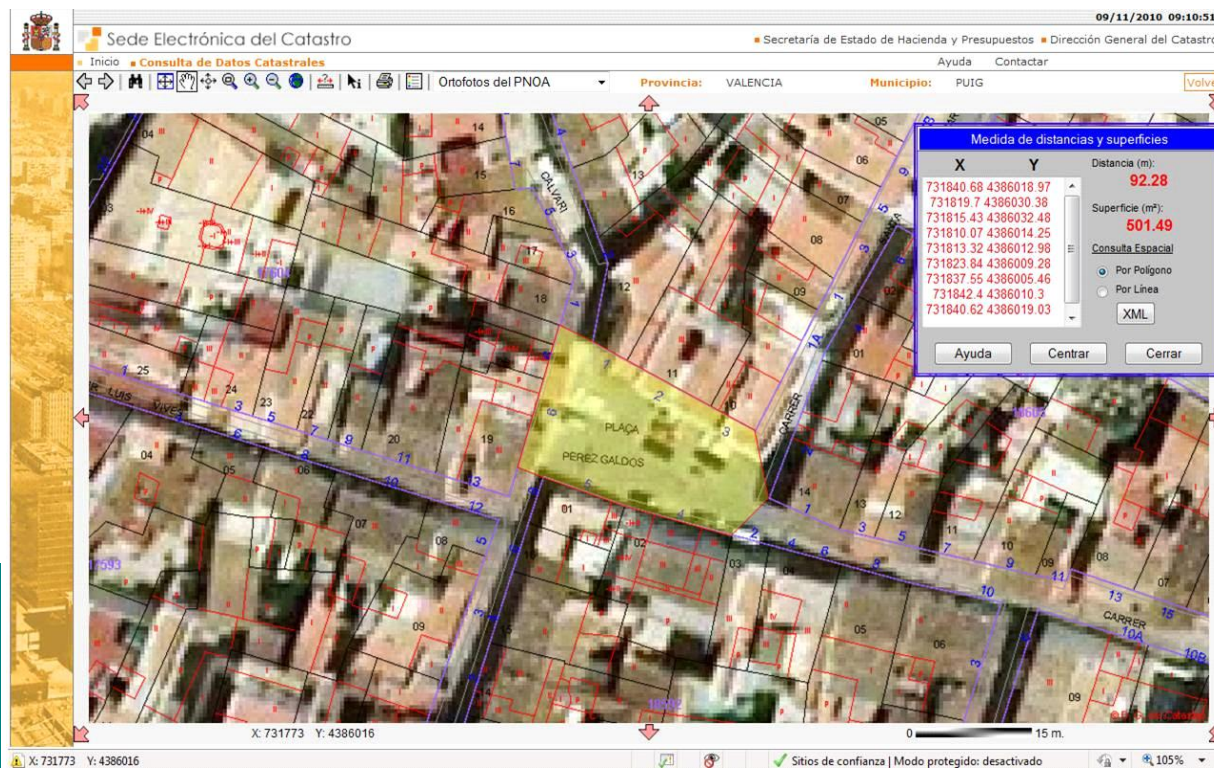
Valor en Venta: **1,00 €**

Cuenta del PGCP: **2010**

Lugar de archivo de la documentación:

Ayuntamiento

Observaciones:





Ayuntamiento de El Puig

Inventario de Bienes al 31 de Diciembre de 2010

Bienes Inmuebles (Epigrafe 1º)

Fichas de Viales Urbanos

Nº. Inv.: **2080** Nombre de la Finca: **Pintor Francesc Ribalta, Carrer** Estado: **ALTA**

Naturaleza: **Urbana** Tipo: **Calle** Naturaleza de dominio: **Uso Público** Situación: **Casco Urbano**

Linderos: Oeste: Carrer Músico Julio Rivelles; Este: Músico Rafael Rosell

Referencia Catastral: **Sin Catastrar**

Superficie(m2):	542,06
Longitud (m):	92,94
Anchura (m):	5,83

Fecha de realización Inventario: **10/11/2010**

Fecha de Alta en Inventario: **31/12/2010**

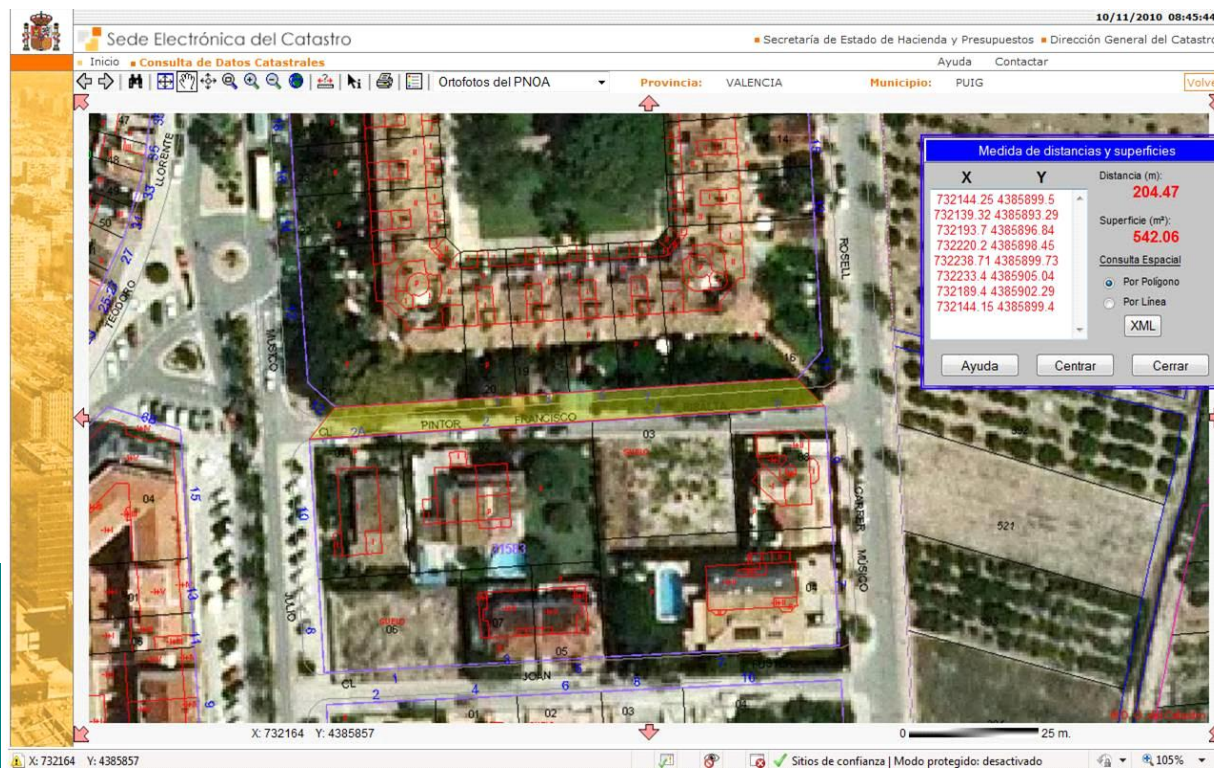
Valor en Venta: **1,00 €**

Cuenta del PGCP: **2010**

Lugar de archivo de la documentación:

Ayuntamiento

Observaciones:





Ayuntamiento de El Puig

Inventario de Bienes al 31 de Diciembre de 2010

Bienes Inmuebles (Epigrafe 1º)

Fichas de Viales Urbanos

Nº. Inv.: **2081** Nombre de la Finca: **Pintor Paco Romeu, Carrer del** Estado: **ALTA**

Naturaleza: **Urbana** Tipo: **Calle** Naturaleza de dominio: **Uso Público** Situación: **Casco Urbano**

Linderos: Este: Carrer de la Mestra Emilia Gutiérrez; Oeste: Carrer Maria Soledad Crespo

Referencia Catastral: **Sin Catastrar**

Superficie(m2):	1.717,45
Longitud (m):	172,06
Anchura (m):	9,98

Fecha de realización Inventario: **10/11/2010**

Fecha de Alta en Inventario: **31/12/2010**

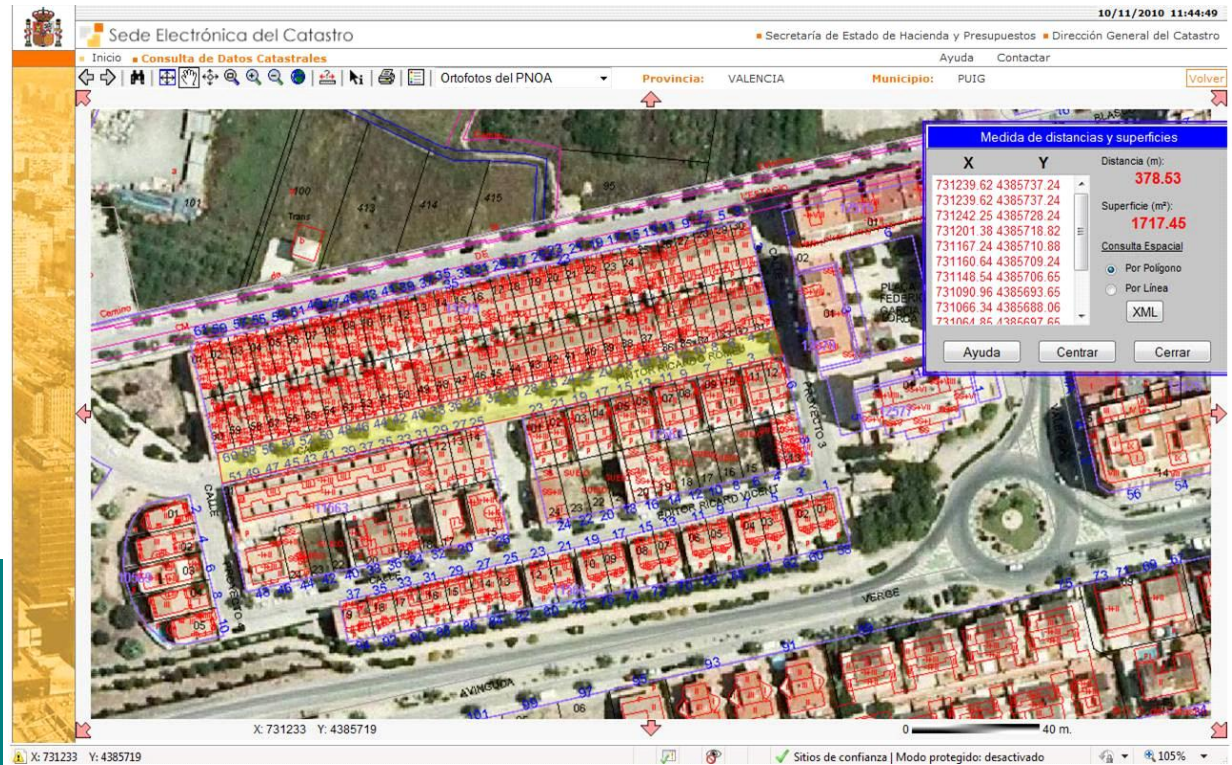
Valor en Venta: **1,00 €**

Cuenta del PGCP: **2010**

Lugar de archivo de la documentación:

Ayuntamiento

Observaciones:





Ayuntamiento de El Puig

Inventario de Bienes al 31 de Diciembre de 2010

Bienes Inmuebles (Epigrafe 1º)

Fichas de Viales Urbanos

Nº. Inv.: **2082** Nombre de la Finca: **Pintor Peiró, Carrer** Estado: **ALTA**

Naturaleza: **Urbana** Tipo: **Calle** Naturaleza de dominio: **Uso Público** Situación: **Casco Urbano**

Linderos: Sur: Avda. Verge del Puig; Norte: Plaça Constitució

Referencia Catastral: **Sin Catastrar**

Superficie(m2):	2.929,06
Longitud (m):	253,40
Anchura (m):	11,56

Fecha de realización Inventario: **10/11/2010**

Fecha de Alta en Inventario: **31/12/2010**

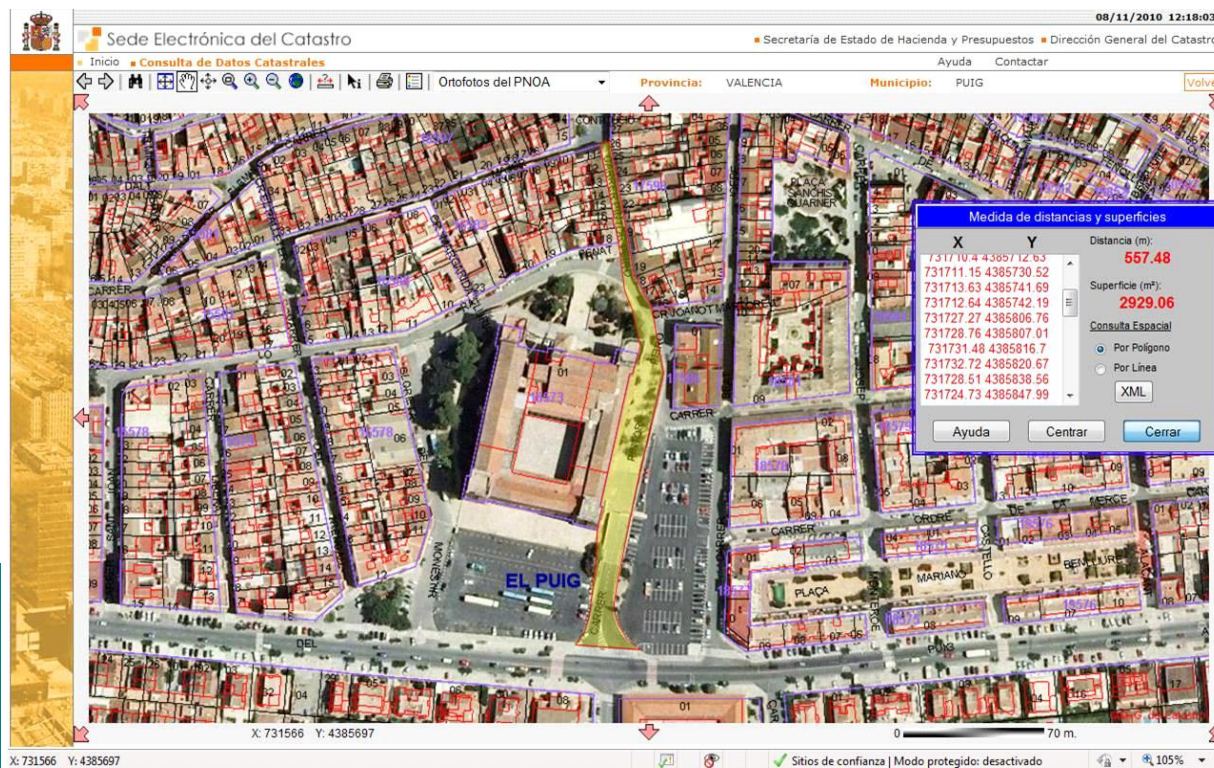
Valor en Venta: **1,00 €**

Cuenta del PGCP: **2010**

Lugar de archivo de la documentación:

Ayuntamiento

Observaciones:





Ayuntamiento de El Puig

Inventario de Bienes al 31 de Diciembre de 2010

Bienes Inmuebles (Epigrafe 1º)

Fichas de Viales Urbanos

Nº. Inv.: **2083** Nombre de la Finca: **Pintor Pinazo, Carrer** Estado: **ALTA**

Naturaleza: **Urbana** Tipo: **Calle** Naturaleza de dominio: **Uso Público** Situación: **Casco Urbano**

Linderos: Nordeste: Carrer Rei En Jaume; Sur: Carrer D'Alt

Referencia Catastral: **Sin Catastrar**

Superficie(m2):	298,87
Longitud (m):	114,66
Anchura (m):	2,61

Fecha de realización Inventario: **10/11/2010**

Fecha de Alta en Inventario: **31/12/2010**

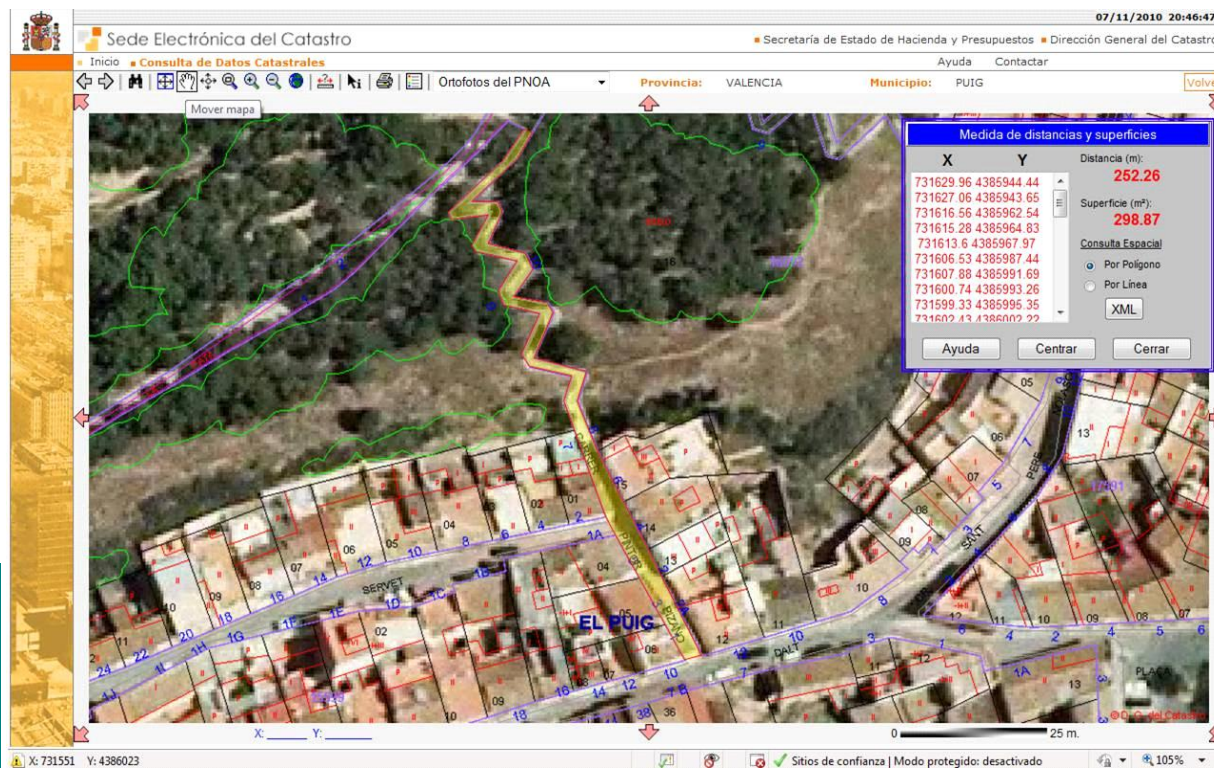
Valor en Venta: **1,00 €**

Cuenta del PGCP: **2010**

Lugar de archivo de la documentación:

Ayuntamiento

Observaciones:





Ayuntamiento de El Puig

Inventario de Bienes al 31 de Diciembre de 2010

Bienes Inmuebles (Epigrafe 1º)

Fichas de Viales Urbanos

Nº. Inv.: **2084**

Nombre de la Finca: **Pintor Sorolla, Carrer**

Estado: **ALTA**

Naturaleza: **Urbana**

Tipo: **Calle**

Naturaleza de dominio: **Uso Público**

Situación: **Casco Urbano**

Linderos: Este: Carrer Puçol; Oeste: Carrer Purisima

Referencia Catastral: **Sin Catastrar**

Superficie(m2):	447,95
Longitud (m):	60,42
Anchura (m):	7,41

Fecha de realización Inventario: **10/11/2010**

Fecha de Alta en Inventario: **31/12/2010**

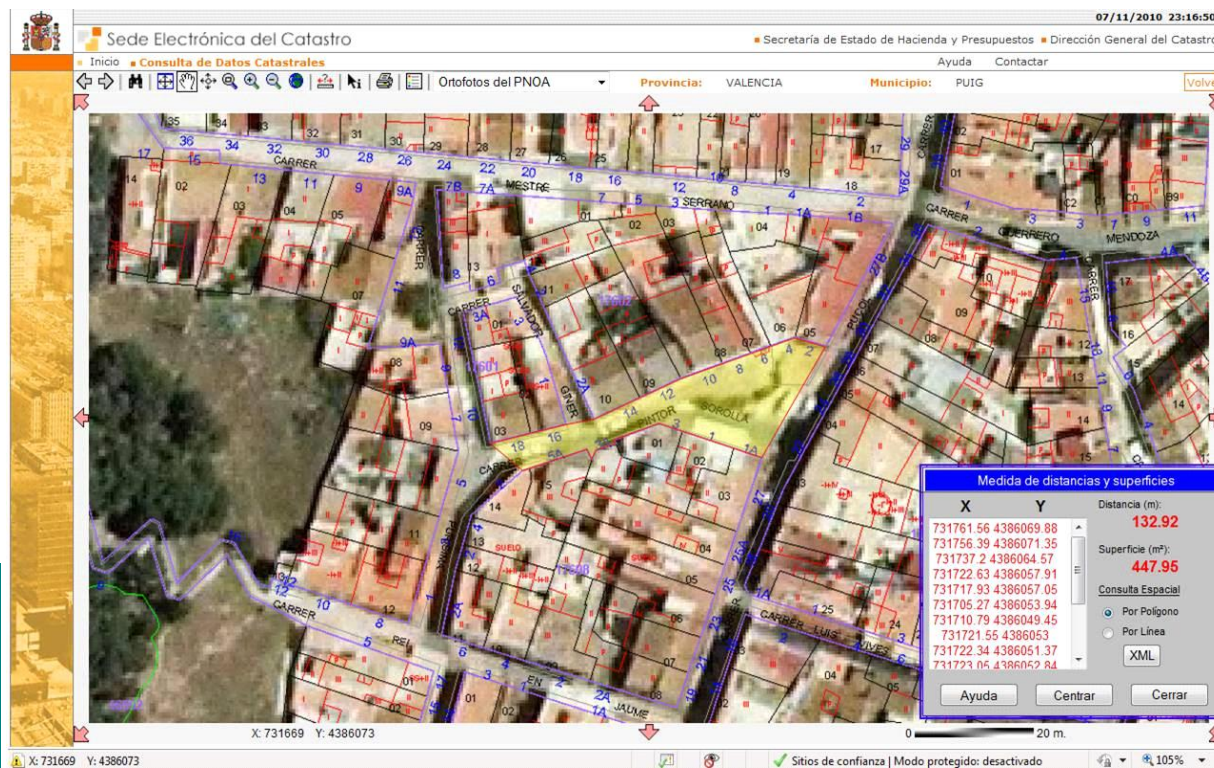
Valor en Venta: **1,00 €**

Cuenta del PGCP: **2010**

Lugar de archivo de la documentación:

Ayuntamiento

Observaciones:





Ayuntamiento de El Puig

Inventario de Bienes al 31 de Diciembre de 2010

Bienes Inmuebles (Epigrafe 1º)

Fichas de Viales Urbanos

Nº. Inv.: **2085** Nombre de la Finca: **Poeta Teodor Llorente, Carrer** Estado: **ALTA**

Naturaleza: **Urbana** Tipo: **Calle** Naturaleza de dominio: **Uso Público** Situación: **Casco Urbano**

Linderos: Suroeste: Carrer de la Mar; Norte: Avda. del Nord

Referencia Catastral: **Sin Catastrar**

Superficie(m2):	9.484,67
Longitud (m):	562,82
Anchura (m):	16,85

Fecha de realización Inventario: **10/11/2010**

Fecha de Alta en Inventario: **31/12/2010**

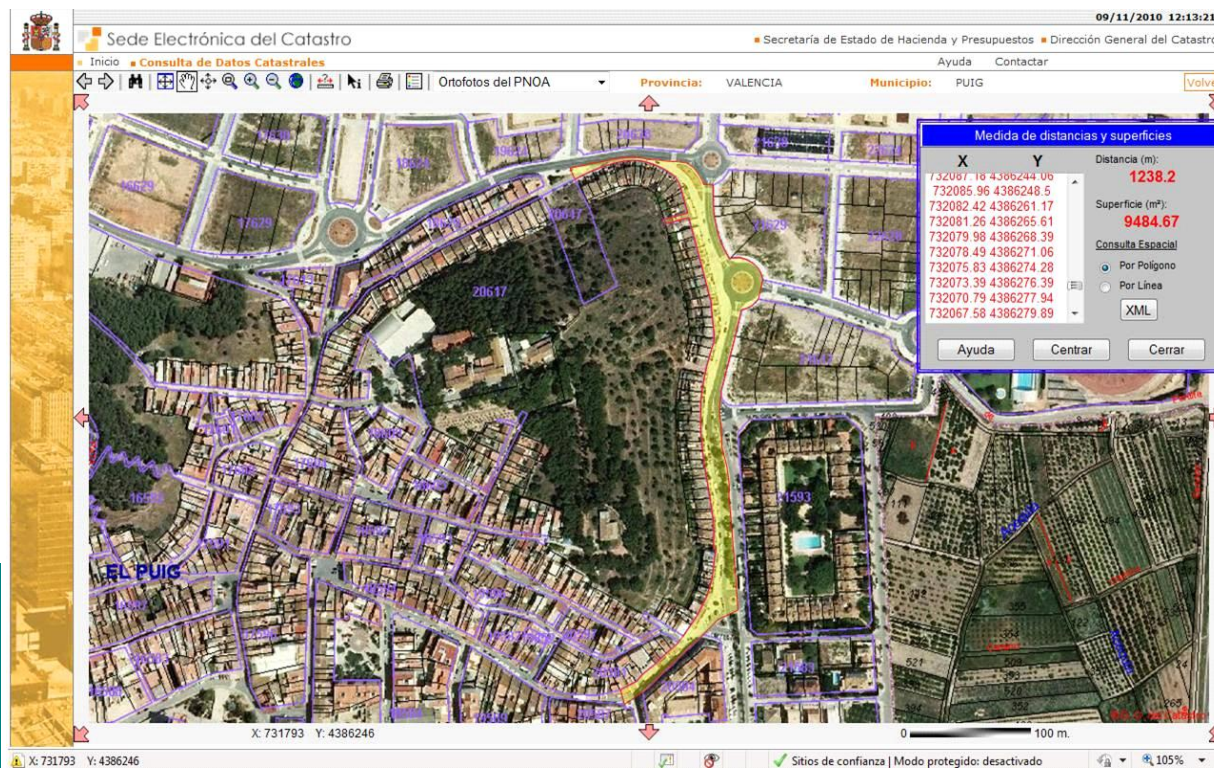
Valor en Venta: **1,00 €**

Cuenta del PGCP: **2010**

Lugar de archivo de la documentación:

Ayuntamiento

Observaciones:





Ayuntamiento de El Puig

Inventario de Bienes al 31 de Diciembre de 2010

Bienes Inmuebles (Epigrafe 1º)

Fichas de Viales Urbanos

Nº. Inv.: **2086**

Nombre de la Finca: **Progrés, Carrer del**

Estado: **ALTA**

Naturaleza: **Urbana**

Tipo: **Calle**

Naturaleza de dominio: **Uso Público**

Situación: **Casco Urbano**

Linderos: Oeste: Carrer Pintor Peiró; Este: Avda. Musico Julio Rivelles

Referencia Catastral: **Sin Catastrar**

Superficie(m2):	4.040,58
Longitud (m):	364,55
Anchura (m):	11,08

Fecha de realización Inventario: **10/11/2010**

Fecha de Alta en Inventario: **31/12/2010**

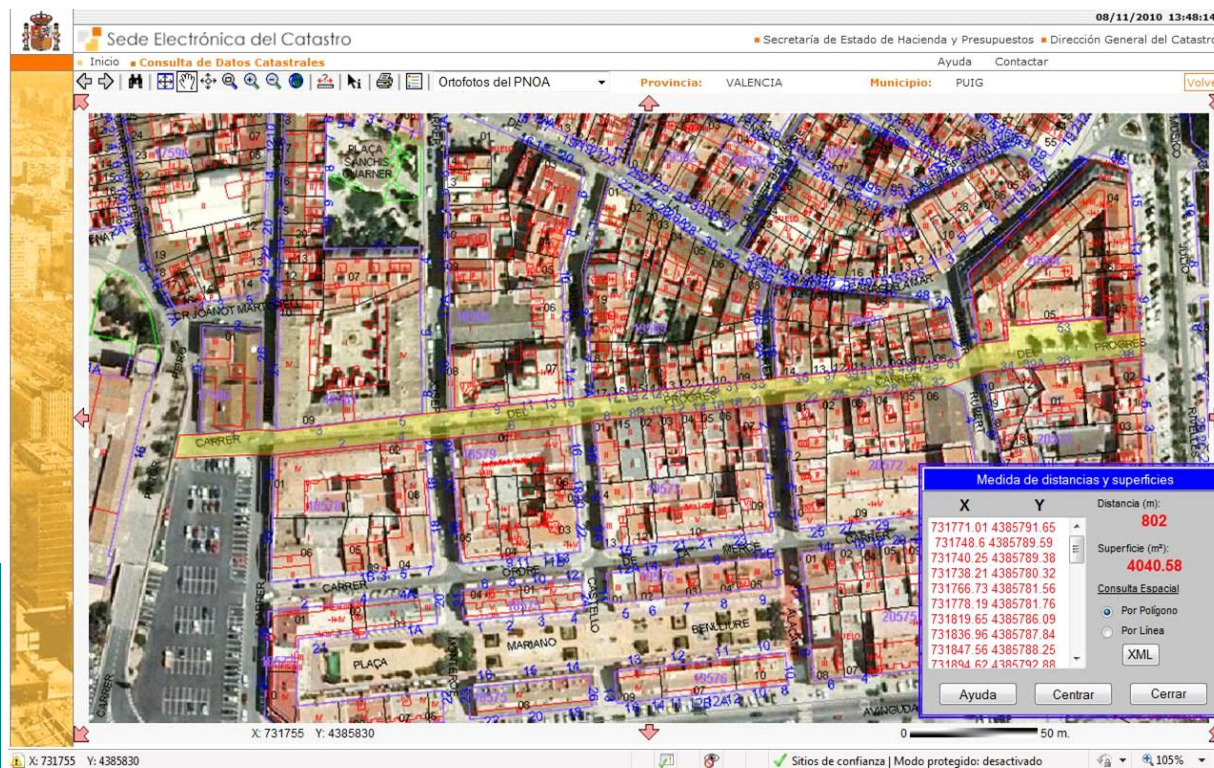
Valor en Venta: **1,00 €**

Cuenta del PGCP: **2010**

Lugar de archivo de la documentación:

Ayuntamiento

Observaciones:





Ayuntamiento de El Puig

Inventario de Bienes al 31 de Diciembre de 2010

Bienes Inmuebles (Epigrafe 1º)

Fichas de Viales Urbanos

Nº. Inv.: **2087** Nombre de la Finca: **Puçol, Albereda de** Estado: **ALTA**

Naturaleza: **Urbana** Tipo: **Calle** Naturaleza de dominio: **Uso Público** Situación: **Casco Urbano**

Linderos: Norte: Avda de les Cortes Valencianes; Sur: Avda. Ronda Nord

Referencia Catastral: **Sin Catastrar**

Superficie(m2):	8.429,84
Longitud (m):	231,18
Anchura (m):	36,46

Fecha de realización Inventario: **10/11/2010**

Fecha de Alta en Inventario: **31/12/2010**

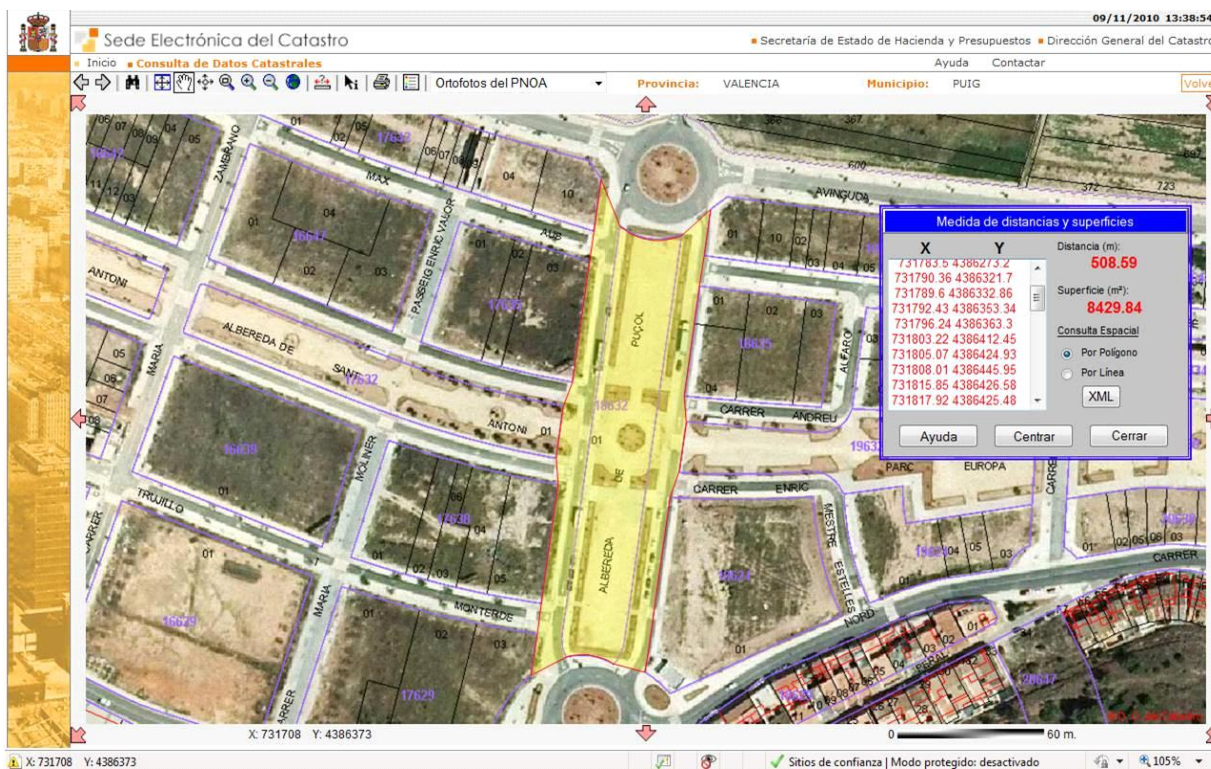
Valor en Venta: **1,00 €**

Cuenta del PGCP: **2010**

Lugar de archivo de la documentación:

Ayuntamiento

Observaciones:





Ayuntamiento de El Puig

Inventario de Bienes al 31 de Diciembre de 2010

Bienes Inmuebles (Epigrafe 1º)

Fichas de Viales Urbanos

Nº. Inv.: **2088** Nombre de la Finca: **Puçol, Carrer** Estado: **ALTA**

Naturaleza: **Urbana** Tipo: **Calle** Naturaleza de dominio: **Uso Público** Situación: **Casco Urbano**

Linderos: Sur: Plaça Constitució; Norte: Carrer Ronda Nord; Este: Carrer Isaac Peral

Referencia Catastral: **Sin Catastrar**

Superficie(m2):	1.947,42
Longitud (m):	269,80
Anchura (m):	7,22

Fecha de realización Inventario: **10/11/2010**

Fecha de Alta en Inventario: **31/12/2010**

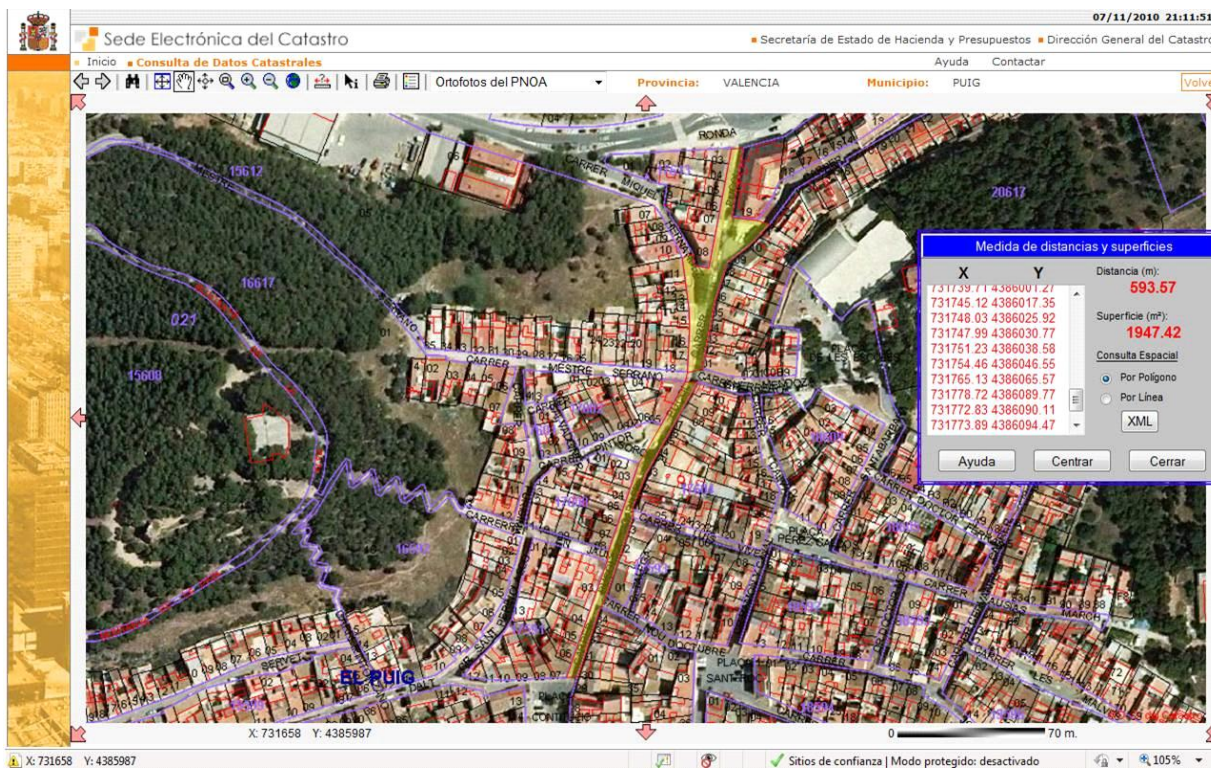
Valor en Venta: **1,00 €**

Cuenta del PGCP: **2010**

Lugar de archivo de la documentación:

Ayuntamiento

Observaciones:





Ayuntamiento de El Puig

Inventario de Bienes al 31 de Diciembre de 2010

Bienes Inmuebles (Epigrafe 1º)

Fichas de Viales Urbanos

Nº. Inv.: **2089** Nombre de la Finca: **Puig de Cebolla, Carrer** Estado: **ALTA**

Naturaleza: **Urbana** Tipo: **Calle** Naturaleza de dominio: **Uso Público** Situación: **Casco Urbano**

Linderos: Norte: Avda. Verge del Puig; Sur: Carrer de les Almenares

Referencia Catastral: **Sin Catastrar**

Superficie(m2):	1.374,71
Longitud (m):	108,25
Anchura (m):	12,70

Fecha de realización Inventario: **10/11/2010**

Fecha de Alta en Inventario: **31/12/2010**

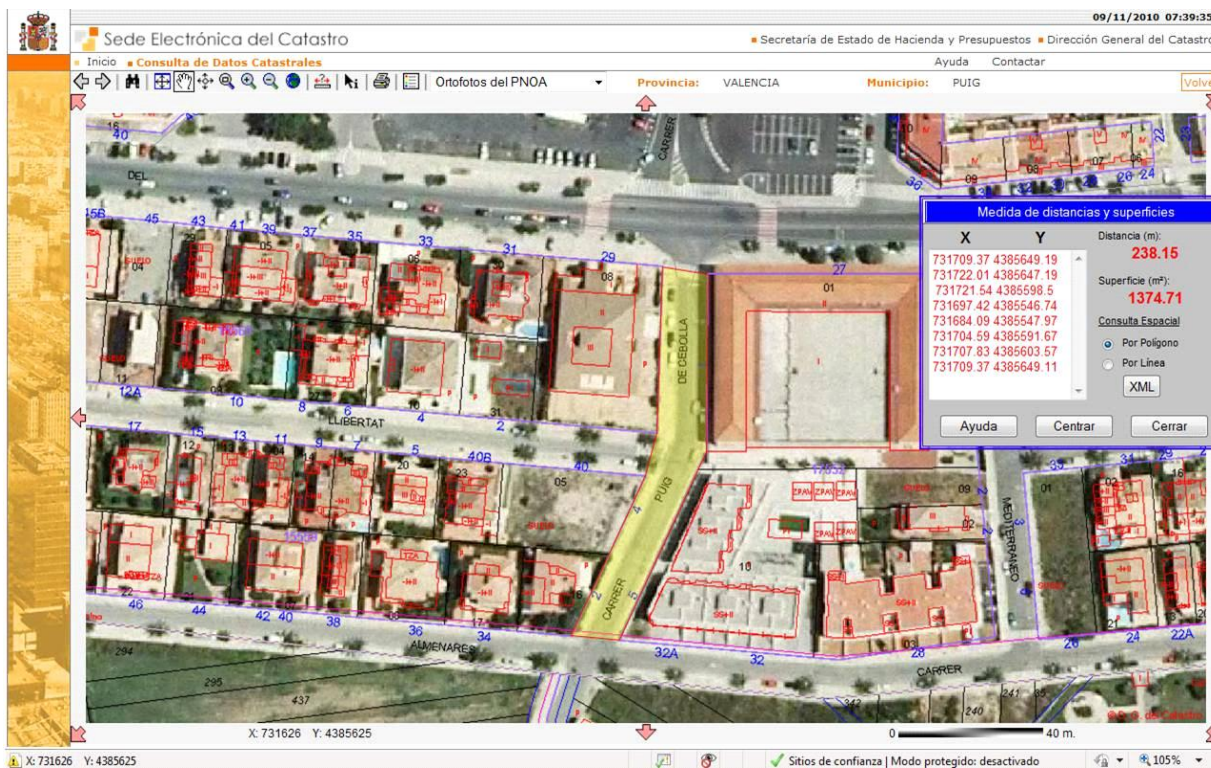
Valor en Venta: **1,00 €**

Cuenta del PGCP: **2010**

Lugar de archivo de la documentación:

Ayuntamiento

Observaciones:





Ayuntamiento de El Puig

Inventario de Bienes al 31 de Diciembre de 2010

Bienes Inmuebles (Epigrafe 1º)

Fichas de Viales Urbanos

Nº. Inv.: **2091** Nombre de la Finca: **Putjà Muntanya de La Patà, Camí** Estado: **ALTA**

Naturaleza: **Urbana** Tipo: **Calle** Naturaleza de dominio: **Uso Público** Situación: **Casco Urbano**

Linderos: Este: Camí Baixada Muntanya de La Patà; Oeste: Carrer dels Furs

Referencia Catastral: **Sin Catastrar**

Superficie(m2):	1.083,10
Longitud (m):	262,77
Anchura (m):	4,12

Fecha de realización Inventario: **31/12/2010**

Fecha de Alta en Inventario: **10/11/2010**

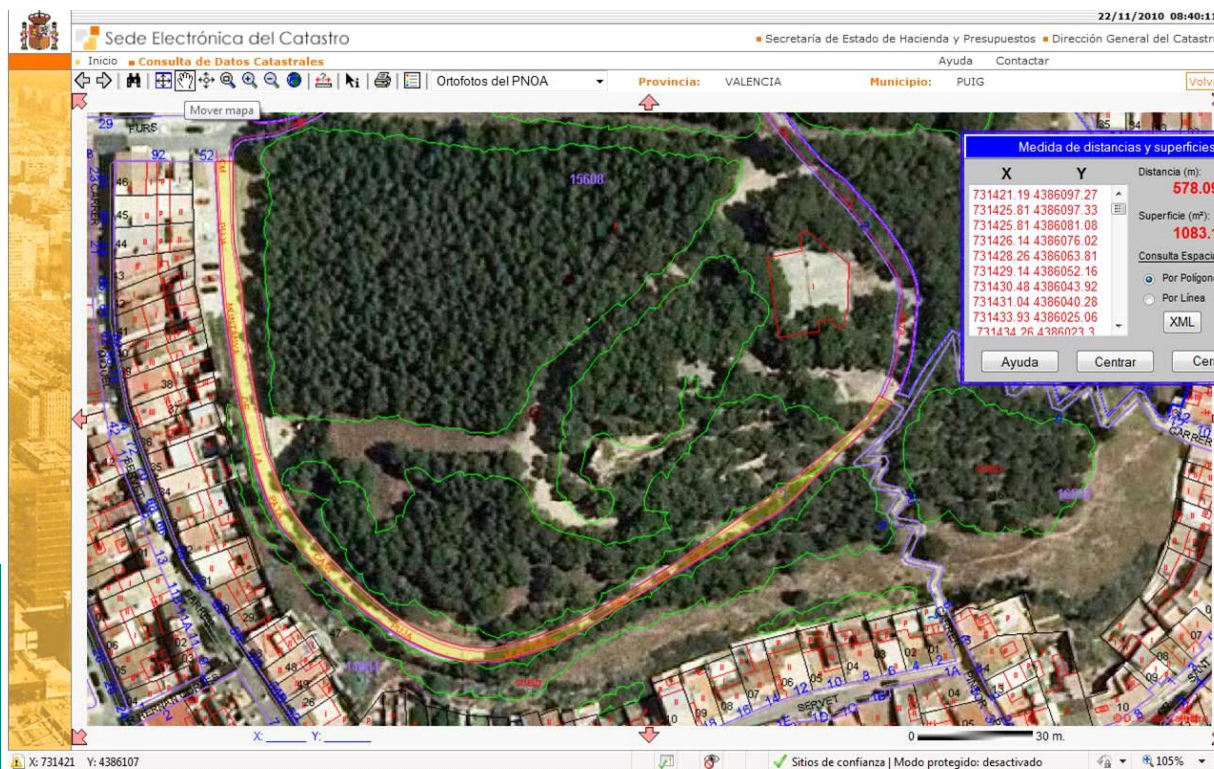
Valor en Venta: **1,00 €**

Cuenta del PGCP: **2010**

Lugar de archivo de la documentación:

Ayuntamiento

Observaciones:





Ayuntamiento de El Puig

Inventario de Bienes al 31 de Diciembre de 2010

Bienes Inmuebles (Epigrafe 1º)

Fichas de Viales Urbanos

Nº. Inv.: **2092**

Nombre de la Finca: **Ramón y Cajal, Carrer**

Estado: **ALTA**

Naturaleza: **Urbana**

Tipo: **Calle**

Naturaleza de dominio: **Uso Público**

Situación: **Casco Urbano**

Linderos: Sur: Plaça Sant Roc; Norte: Plaça Pérez Galdós

Referencia Catastral: **Sin Catastrar**

Superficie(m2):	221,31
Longitud (m):	50,00
Anchura (m):	4,43

Fecha de realización Inventario: **10/11/2010**

Fecha de Alta en Inventario: **31/12/2010**

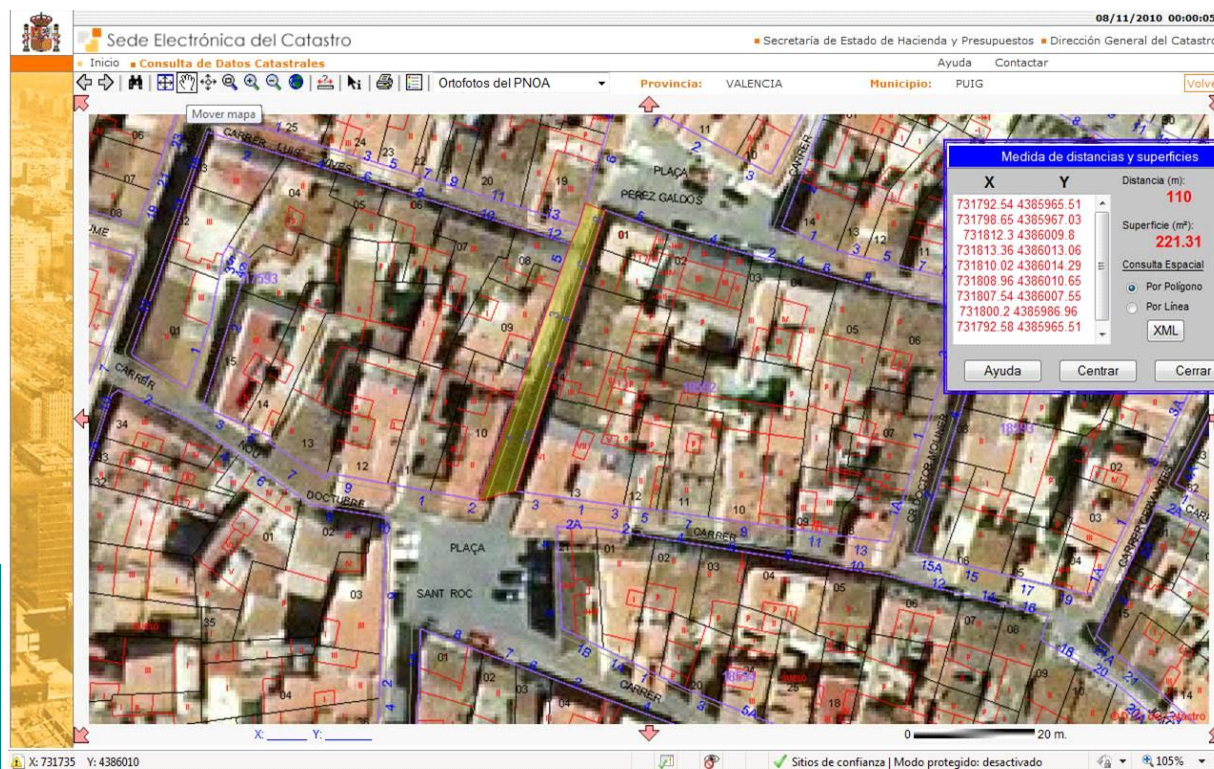
Valor en Venta: **1,00 €**

Cuenta del PGCP: **2010**

Lugar de archivo de la documentación:

Ayuntamiento

Observaciones:





Ayuntamiento de El Puig

Inventario de Bienes al 31 de Diciembre de 2010

Bienes Inmuebles (Epigrafe 1º)

Fichas de Viales Urbanos

Nº. Inv.: **2093** Nombre de la Finca: **Real Orde dels Cavallers del Puig, Carrer** Estado: **ALTA**

Naturaleza: **Urbana** Tipo: **Calle** Naturaleza de dominio: **Uso Público** Situación: **Casco Urbano**

Linderos: Norte:Avda. Ronda Nord; Sur: Carrer Mestra Salvadora

Referencia Catastral: **Sin Catastrar**

Superficie(m2):	1.091,13
Longitud (m):	109,07
Anchura (m):	10,00

Fecha de realización Inventario: **10/11/2010**

Fecha de Alta en Inventario: **31/12/2010**

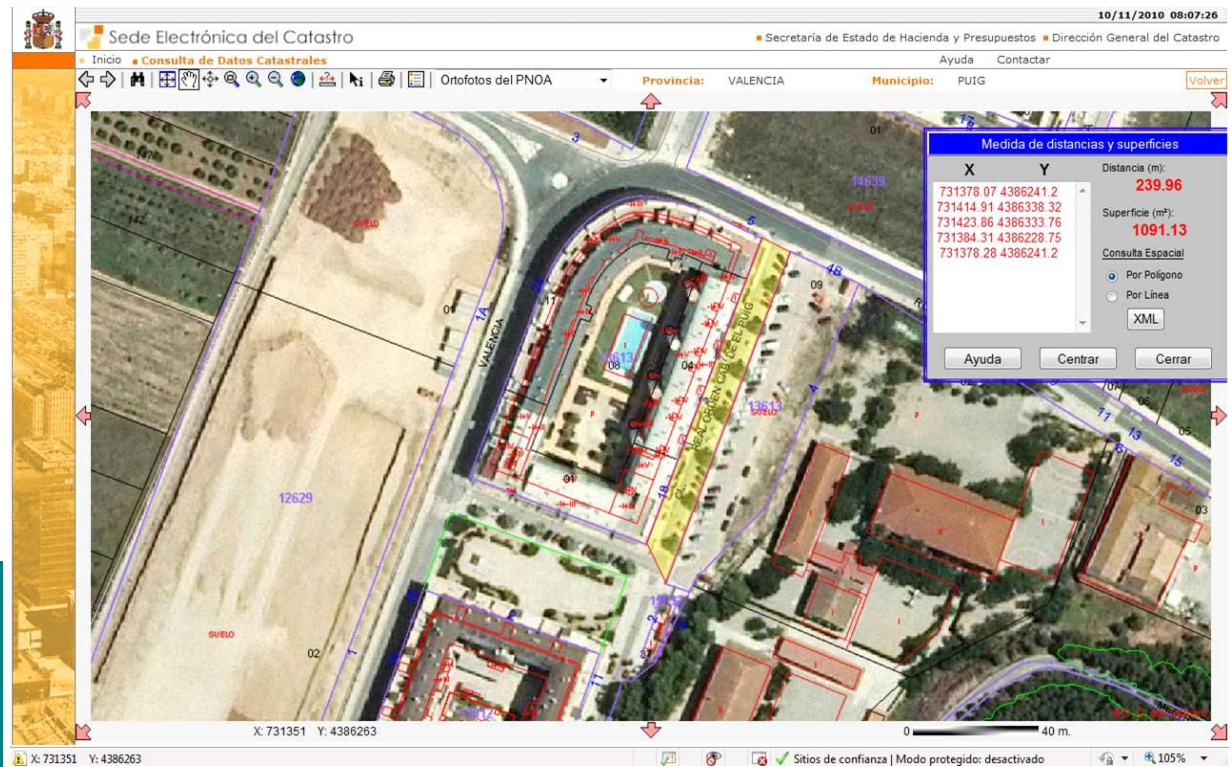
Valor en Venta: **1,00 €**

Cuenta del PGCP: **2010**

Lugar de archivo de la documentación:

Ayuntamiento

Observaciones:





Ayuntamiento de El Puig

Inventario de Bienes al 31 de Diciembre de 2010

Bienes Inmuebles (Epigrafe 1º)

Fichas de Viales Urbanos

Nº. Inv.: **2094** Nombre de la Finca: **Rei En Jaume, Carrer** Estado: **ALTA**

Naturaleza: **Urbana** Tipo: **Calle** Naturaleza de dominio: **Uso Público** Situación: **Casco Urbano**

Linderos: Este: Carrer Puçol; Noroeste: Carrer Pintor Pizano

Referencia Catastral: **Sin Catastrar**

Superficie(m2):	644,84
Longitud (m):	184,10
Anchura (m):	3,50

Fecha de realización Inventario: **10/11/2010**

Fecha de Alta en Inventario: **31/12/2010**

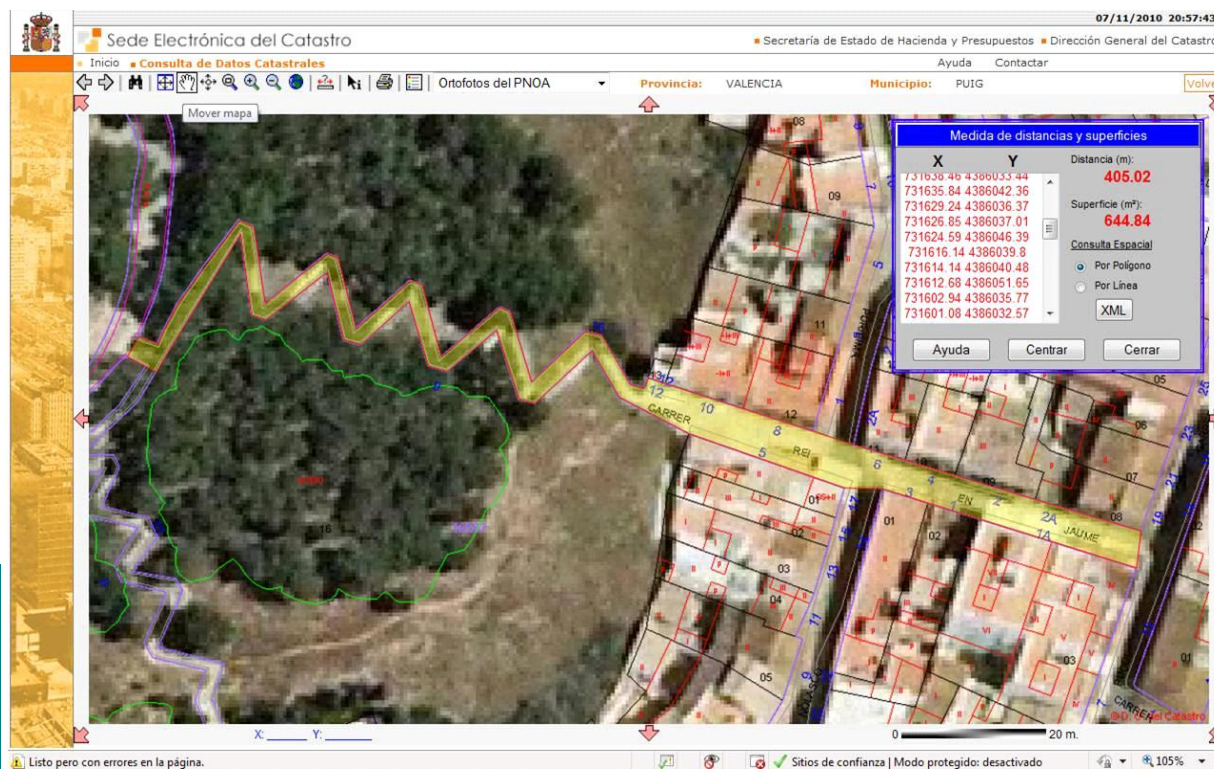
Valor en Venta: **1,00 €**

Cuenta del PGCP: **2010**

Lugar de archivo de la documentación:

Ayuntamiento

Observaciones:





Ayuntamiento de El Puig

Inventario de Bienes al 31 de Diciembre de 2010

Bienes Inmuebles (Epigrafe 1º)

Fichas de Viales Urbanos

Nº. Inv.: **2095** Nombre de la Finca: **Renocar, Carrer** Estado: **ALTA**

Naturaleza: **Urbana** Tipo: **Calle** Naturaleza de dominio: **Uso Público** Situación: **Casco Urbano**

Linderos: Este: Carrer Mestra Salvadora; Oeste: Avda. de Valencia

Referencia Catastral: **Sin Catastrar**

Superficie(m2):	2.277,03
Longitud (m):	89,07
Anchura (m):	25,57

Fecha de realización Inventario: **10/11/2010**

Fecha de Alta en Inventario: **31/12/2010**

Valor en Venta: **1,00 €**

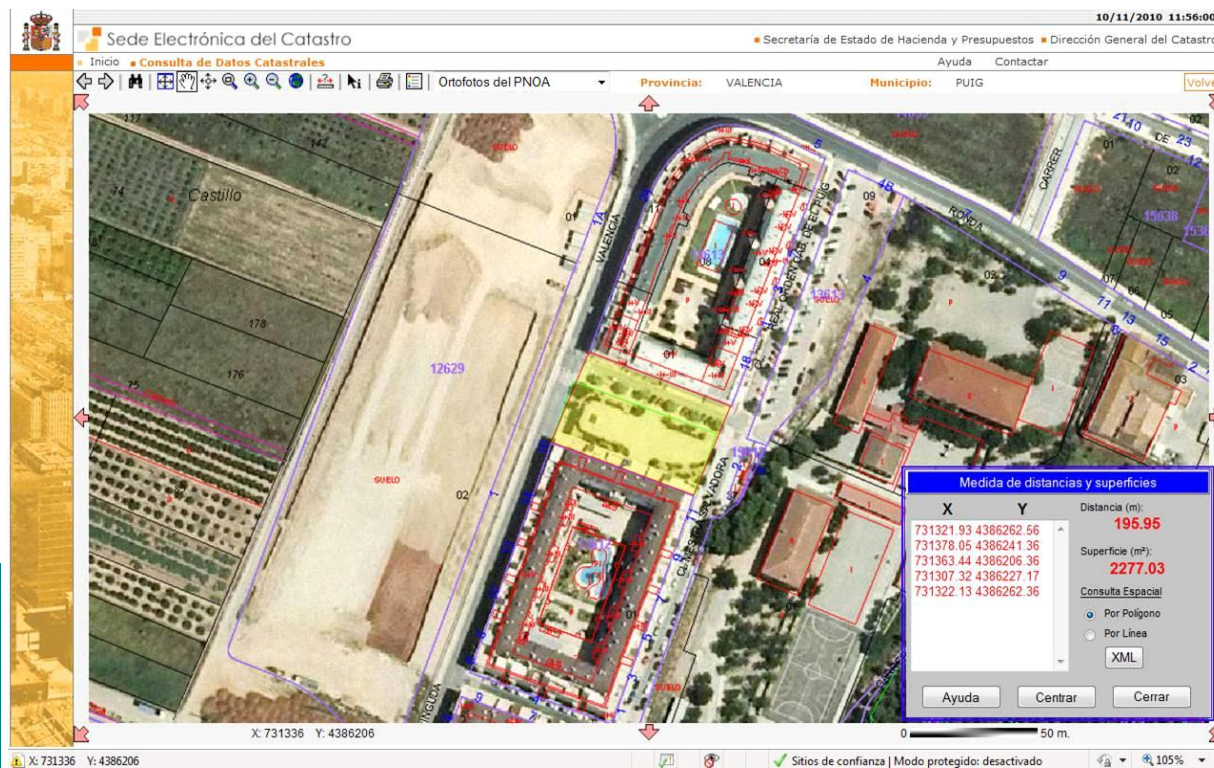
Cuenta del PGCP: **2010**

Lugar de archivo de la documentación:

Ayuntamiento

Observaciones:

No aparece en la cartografía del catastro aunque sí que aparece como calle al buscarla por vías.
Corregir la cartografía del Catastro.





Ayuntamiento de El Puig

Inventario de Bienes al 31 de Diciembre de 2010

Bienes Inmuebles (Epigrafe 1º)

Fichas de Viales Urbanos

Nº. Inv.: **2096** Nombre de la Finca: **Rodriguez Trujillo Montedre, Carrer** Estado: **ALTA**

Naturaleza: **Urbana** Tipo: **Calle** Naturaleza de dominio: **Uso Público** Situación: **Casco Urbano**

Linderos: Oeste: Carrer Vequeria; Este: Albereda de Puçol

Referencia Catastral: **Sin Catastrar**

Superficie(m2):	6.319,75
Longitud (m):	473,60
Anchura (m):	13,34

Fecha de realización Inventario: **10/11/2010**

Fecha de Alta en Inventario: **31/12/2010**

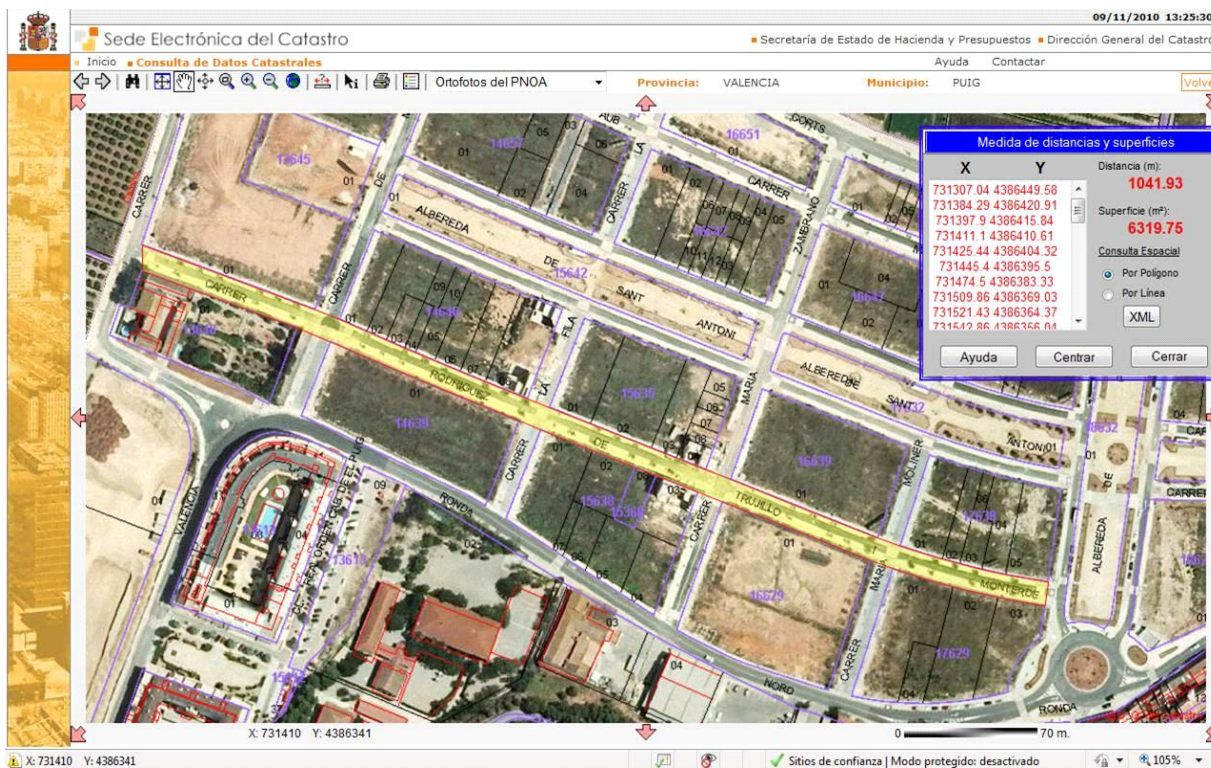
Valor en Venta: **1,00 €**

Cuenta del PGCP: **2010**

Lugar de archivo de la documentación:

Ayuntamiento

Observaciones:





Ayuntamiento de El Puig

Inventario de Bienes al 31 de Diciembre de 2010

Bienes Inmuebles (Epigrafe 1º)

Fichas de Viales Urbanos

Nº. Inv.: **2097** Nombre de la Finca: **Ronda Nord, Avda** Estado: **ALTA**

Naturaleza: **Urbana** Tipo: **Calle** Naturaleza de dominio: **Uso Público** Situación: **Casco Urbano**

Linderos: Oeste: Límite del casco urbano; Este: Límite del casco urbano

Referencia Catastral: **Sin Catastrar**

Superficie(m2):	15.808,66
Longitud (m):	1.022,05
Anchura (m):	15,47

Fecha de realización Inventario: **10/11/2010**

Fecha de Alta en Inventario: **31/12/2010**

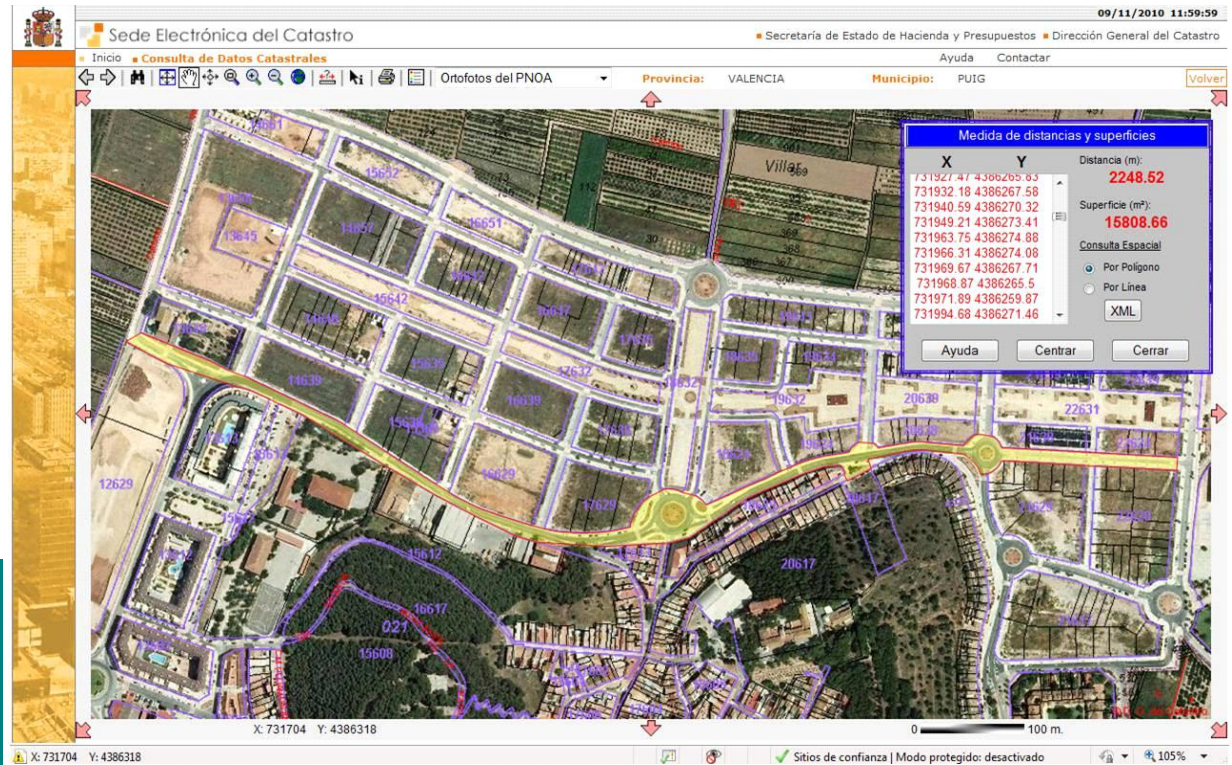
Valor en Venta: **1,00 €**

Cuenta del PGCP: **2010**

Lugar de archivo de la documentación:

Ayuntamiento

Observaciones:





Ayuntamiento de El Puig

Inventario de Bienes al 31 de Diciembre de 2010

Bienes Inmuebles (Epigrafe 1º)

Fichas de Viales Urbanos

Nº. Inv.: **2098**

Nombre de la Finca: **Rupert Chapí, Carrer**

Estado: **ALTA**

Naturaleza: **Urbana**

Tipo: **Calle**

Naturaleza de dominio: **Uso Público**

Situación: **Casco Urbano**

Linderos: Norte: Carrer de la Mar; Sur: Avda. Verge del Puig

Referencia Catastral: **Sin Catastrar**

Superficie(m2):	1.378,91
Longitud (m):	174,96
Anchura (m):	7,88

Fecha de realización Inventario: **10/11/2010**

Fecha de Alta en Inventario: **31/12/2010**

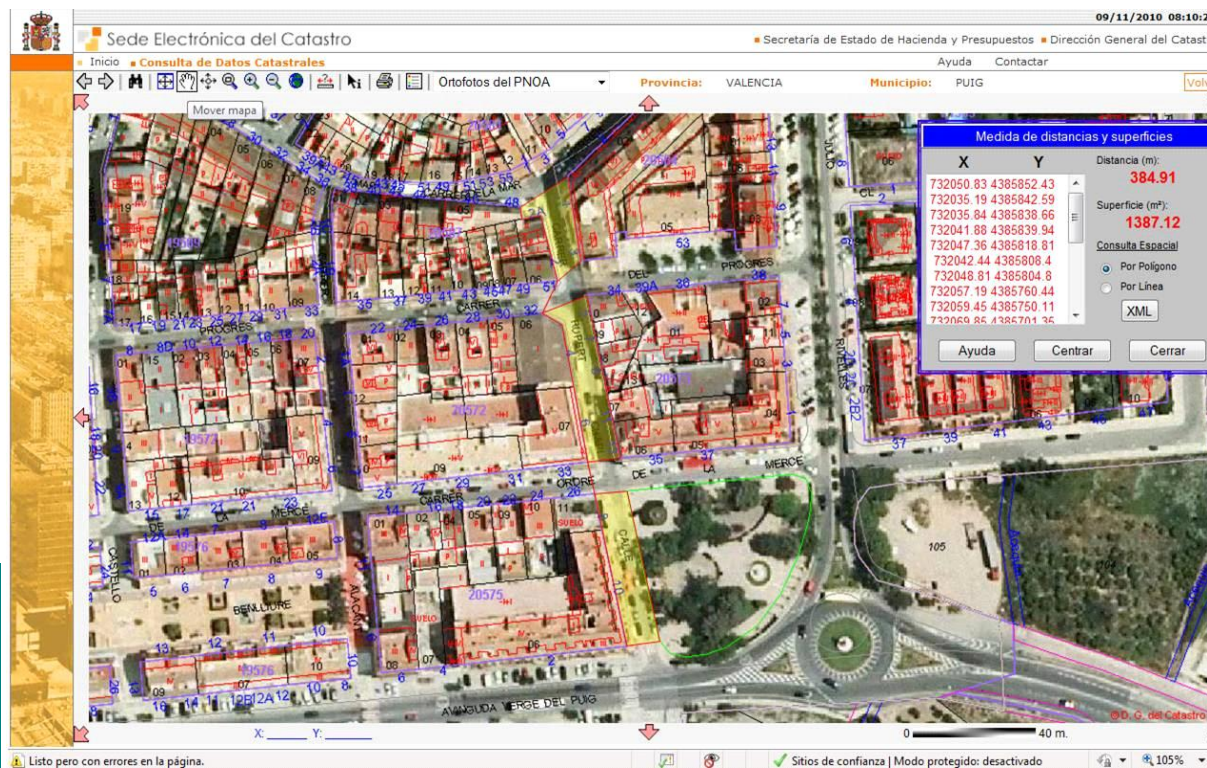
Valor en Venta: **1,00 €**

Cuenta del PGCP: **2010**

Lugar de archivo de la documentación:

Ayuntamiento

Observaciones:





Ayuntamiento de El Puig

Inventario de Bienes al 31 de Diciembre de 2010

Bienes Inmuebles (Epigrafe 1º)

Fichas de Viales Urbanos

Nº. Inv.: **2099** Nombre de la Finca: **Sagunt, Carrer** Estado: **ALTA**

Naturaleza: **Urbana** Tipo: **Calle** Naturaleza de dominio: **Uso Público** Situación: **Casco Urbano**

Linderos: Este: Carrer dels Furs; Oeste: Avda. Valencia

Referencia Catastral: **Sin Catastrar**

Superficie(m2):	1.029,42
Longitud (m):	99,52
Anchura (m):	10,34

Fecha de realización Inventario: **10/11/2010**

Fecha de Alta en Inventario: **31/12/2010**

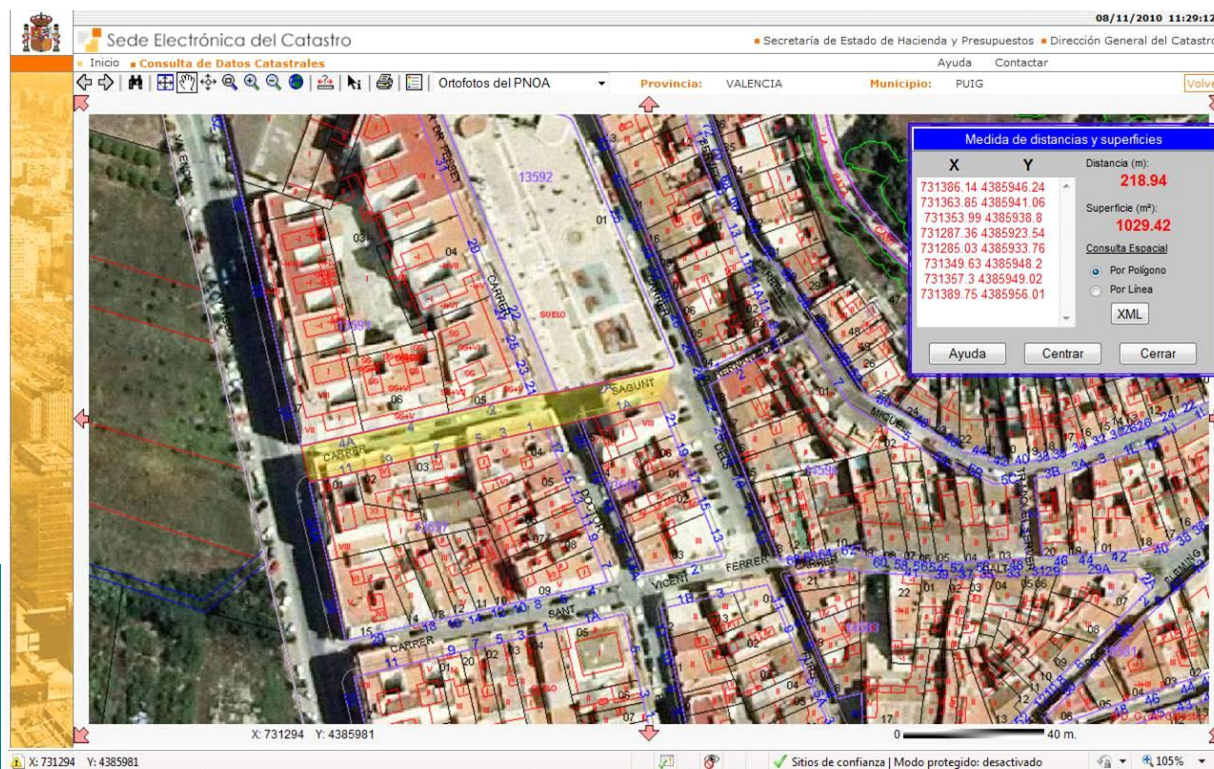
Valor en Venta: **1,00 €**

Cuenta del PGCP: **2010**

Lugar de archivo de la documentación:

Ayuntamiento

Observaciones:





Ayuntamiento de El Puig

Inventario de Bienes al 31 de Diciembre de 2010

Bienes Inmuebles (Epigrafe 1º)

Fichas de Viales Urbanos

Nº. Inv.: **2101** Nombre de la Finca: **Sanchis Guarner, Plaça** Estado: **ALTA**

Naturaleza: **Urbana** Tipo: **Calle** Naturaleza de dominio: **Uso Público** Situación: **Casco Urbano**

Linderos: Este: Carrer Josep Monterde

Referencia Catastral: **Sin Catastrar**

Superficie(m2):	1.863,84
Longitud (m):	54,67
Anchura (m):	34,09

Fecha de realización Inventario: **10/11/2010**

Fecha de Alta en Inventario: **31/12/2010**

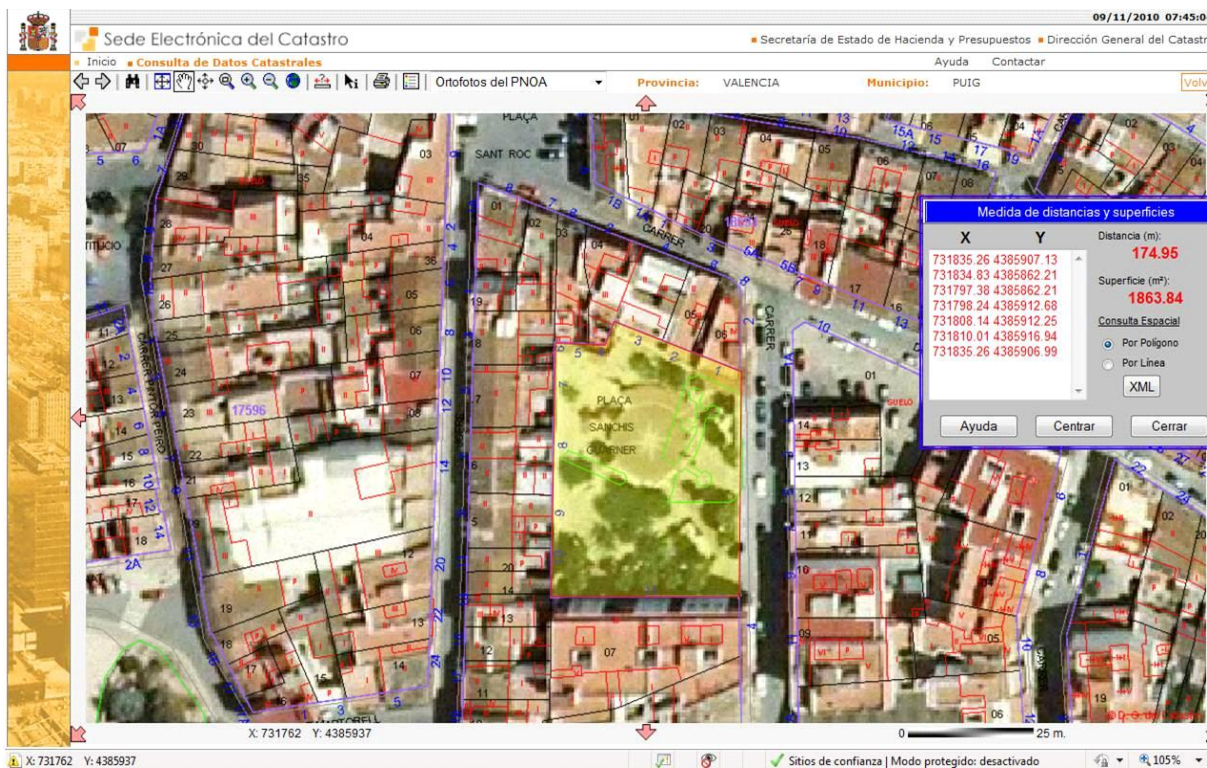
Valor en Venta: **1,00 €**

Cuenta del PGCP: **2010**

Lugar de archivo de la documentación:

Ayuntamiento

Observaciones:





Ayuntamiento de El Puig

Inventario de Bienes al 31 de Diciembre de 2010

Bienes Inmuebles (Epigrafe 1º)

Fichas de Viales Urbanos

Nº. Inv.: **2102** Nombre de la Finca: **Sant Antoni, Albereda de** Estado: **ALTA**

Naturaleza: **Urbana** Tipo: **Calle** Naturaleza de dominio: **Uso Público** Situación: **Casco Urbano**

Linderos: Oeste: Carrer 1 de Maig; Oeste: Albereda de Puçol

Referencia Catastral: **Sin Catastrar**

Superficie(m2):	15.982,66
Longitud (m):	385,40
Anchura (m):	41,47

Fecha de realización Inventario: **10/11/2010**

Fecha de Alta en Inventario: **31/12/2010**

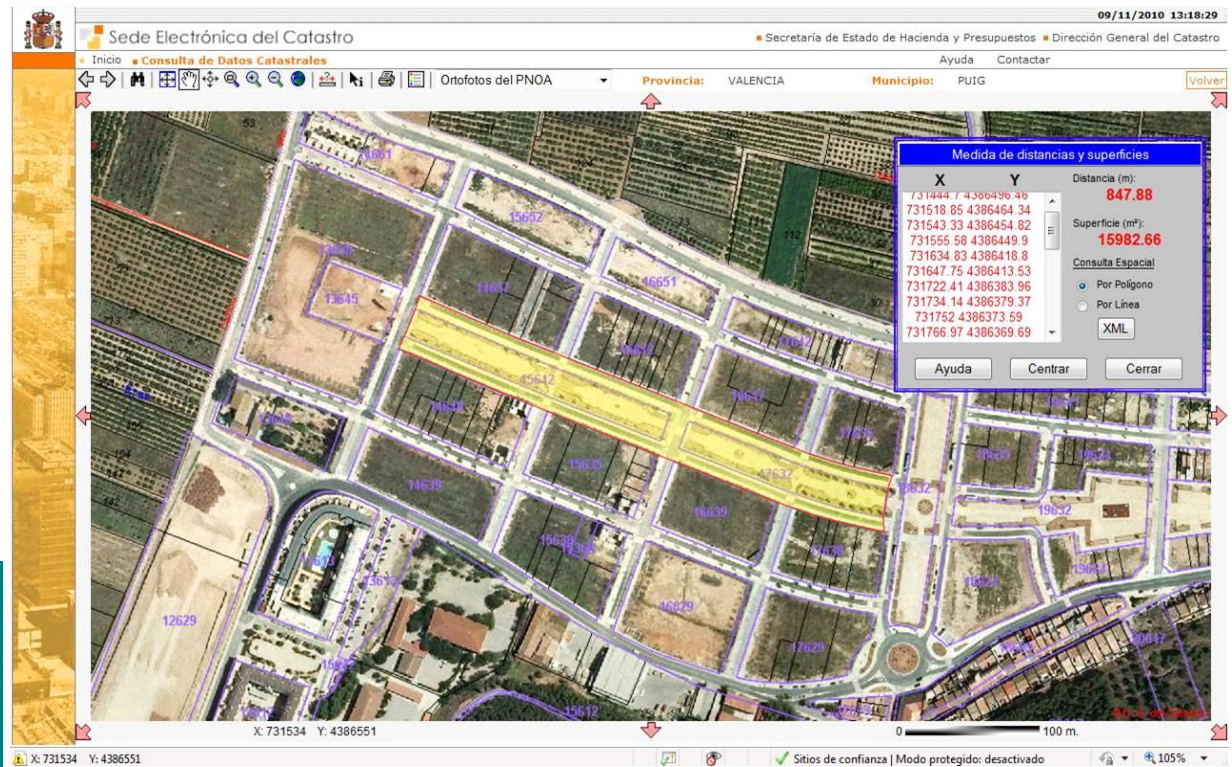
Valor en Venta: **1,00 €**

Cuenta del PGCP: **2010**

Lugar de archivo de la documentación:

Ayuntamiento

Observaciones:





Ayuntamiento de El Puig

Inventario de Bienes al 31 de Diciembre de 2010

Bienes Inmuebles (Epigrafe 1º)

Fichas de Viales Urbanos

Nº. Inv.: **2103** Nombre de la Finca: **Santa Bárbara, Carrer** Estado: **ALTA**

Naturaleza: **Urbana** Tipo: **Calle** Naturaleza de dominio: **Uso Público** Situación: **Casco Urbano**

Linderos: Sur: Plaça Pérez Galdós; Norte: Plaça de les Escoles

Referencia Catastral: **Sin Catastrar**

Superficie(m2):	425,63
Longitud (m):	73,09
Anchura (m):	5,82

Fecha de realización Inventario: **10/11/2010**

Fecha de Alta en Inventario: **31/12/2010**

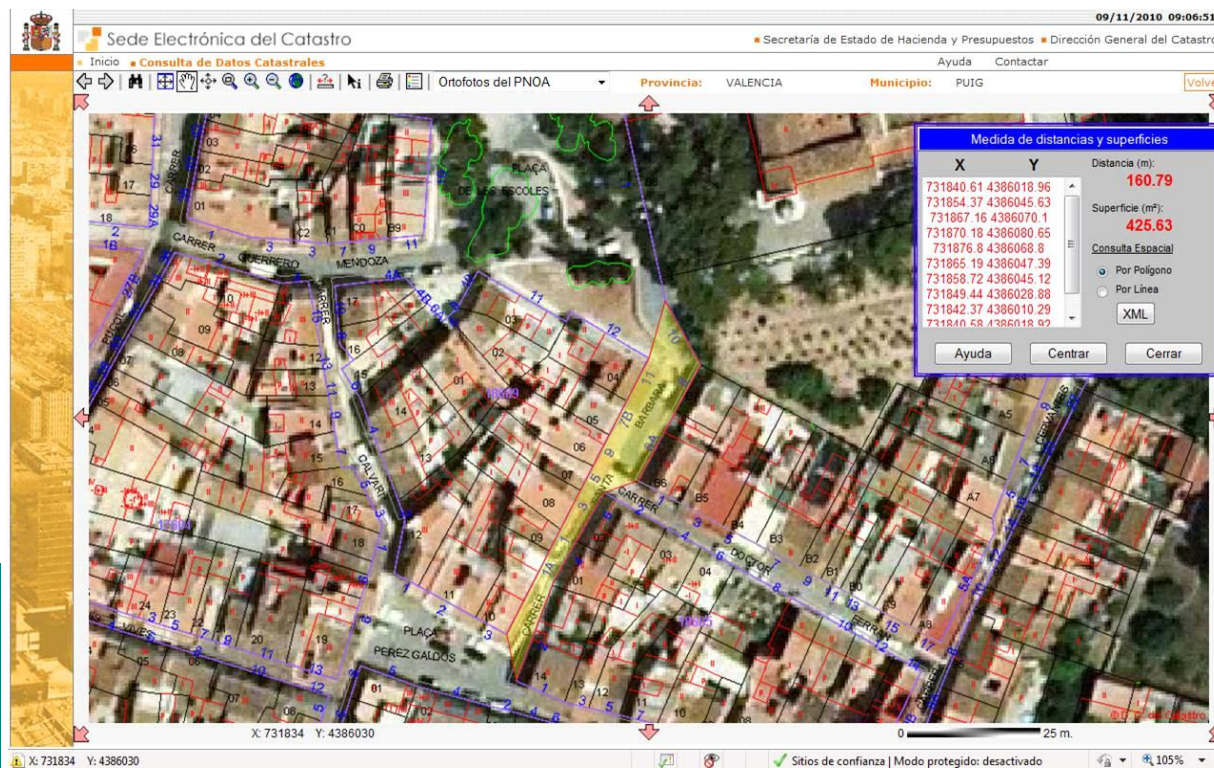
Valor en Venta: **1,00 €**

Cuenta del PGCP: **2010**

Lugar de archivo de la documentación:

Ayuntamiento

Observaciones:





Ayuntamiento de El Puig

Inventario de Bienes al 31 de Diciembre de 2010

Bienes Inmuebles (Epigrafe 1º)

Fichas de Viales Urbanos

Nº. Inv.: **2104**

Nombre de la Finca: **Sant Joan de Ribera, Carrer**

Estado: **ALTA**

Naturaleza: **Urbana**

Tipo: **Calle**

Naturaleza de dominio: **Uso Público**

Situación: **Casco Urbano**

Linderos: Norte: Plaça L'Ajuntament; Sur: Avda. de la Verge del Puig

Referencia Catastral: **Sin Catastrar**

Superficie(m2):	960,28
Longitud (m):	100,24
Anchura (m):	9,58

Fecha de realización Inventario: **10/11/2010**

Fecha de Alta en Inventario: **31/12/2010**

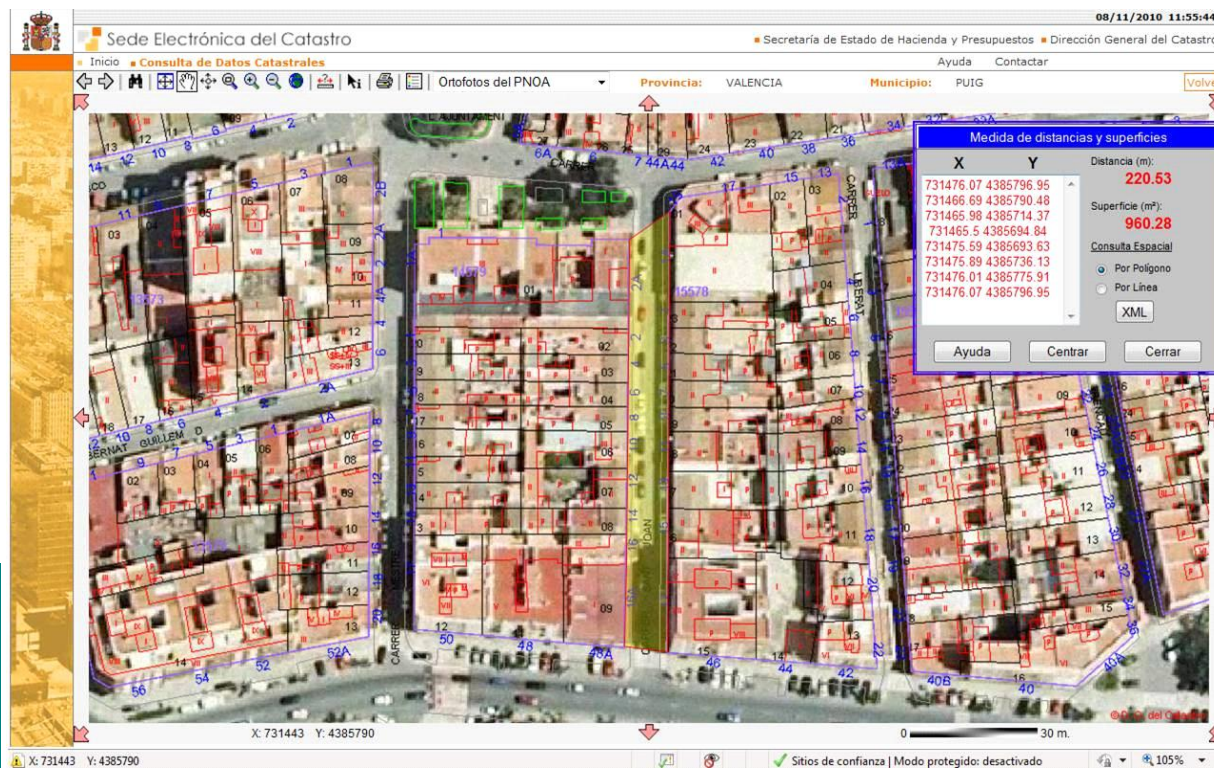
Valor en Venta: **1,00 €**

Cuenta del PGCP: **2010**

Lugar de archivo de la documentación:

Ayuntamiento

Observaciones:





Ayuntamiento de El Puig

Inventario de Bienes al 31 de Diciembre de 2010

Bienes Inmuebles (Epigrafe 1º)

Fichas de Viales Urbanos

Nº. Inv.: **2105** Nombre de la Finca: **Sant Pere Nolasco, Carrer** Estado: **ALTA**

Naturaleza: **Urbana** Tipo: **Calle** Naturaleza de dominio: **Uso Público** Situación: **Casco Urbano**

Linderos: Suroeste: Carrer D'Alt; Nordeste: Carrer Rei En Jaume

Referencia Catastral: **Sin Catastrar**

Superficie(m2):	460,08
Longitud (m):	73,91
Anchura (m):	6,22

Fecha de realización Inventario: **10/11/2010**

Fecha de Alta en Inventario: **31/12/2010**

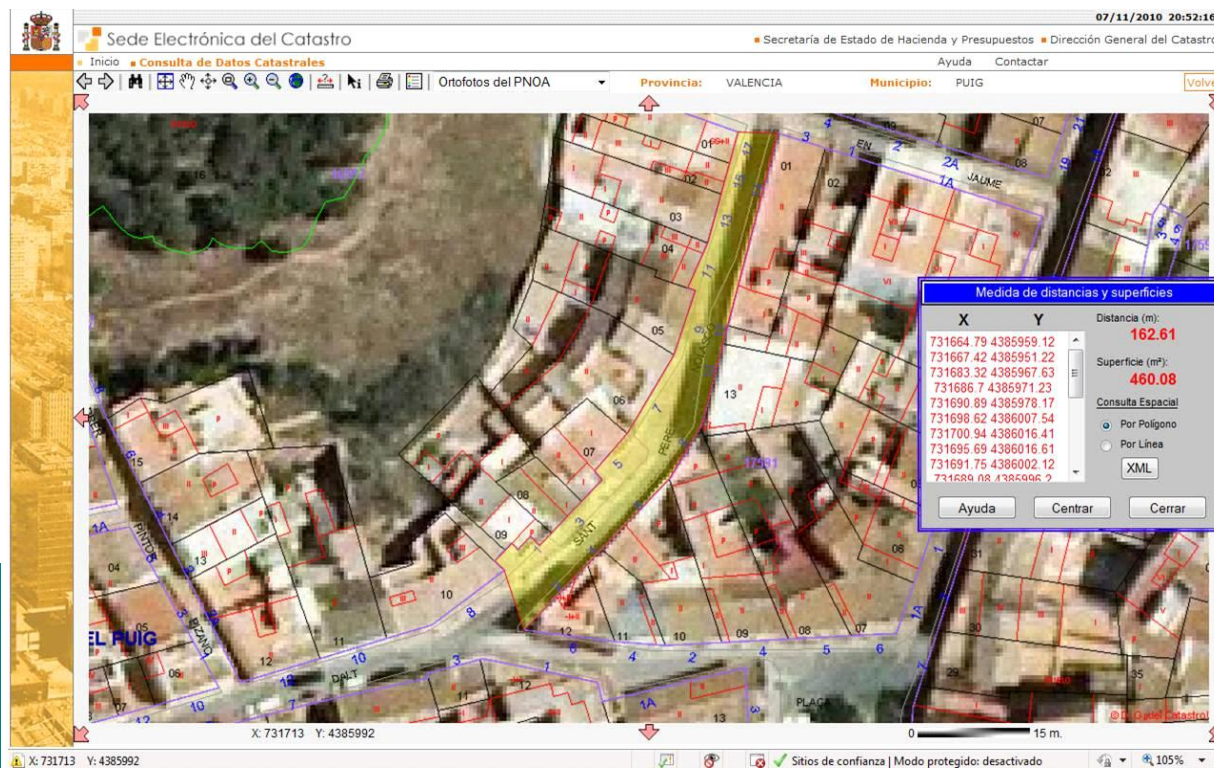
Valor en Venta: **1,00 €**

Cuenta del PGCP: **2010**

Lugar de archivo de la documentación:

Ayuntamiento

Observaciones:





Ayuntamiento de El Puig

Inventario de Bienes al 31 de Diciembre de 2010

Bienes Inmuebles (Epigrafe 1º)

Fichas de Viales Urbanos

Nº. Inv.: **2106** Nombre de la Finca: **Sant Roc, Plaça** Estado: **ALTA**

Naturaleza: **Urbana** Tipo: **Calle** Naturaleza de dominio: **Uso Público** Situación: **Casco Urbano**

Linderos: Oeste: Carrer Nou d'Octubre; Norte: Carrer Ramón y Cajal; Carrer Ausias March y Carrer de la Mar; Sur: Carrer Beat Jofre

Referencia Catastral: **Sin Catastrar**

Superficie(m2):	723,63
Longitud (m):	31,35
Anchura (m):	23,08

Fecha de realización Inventario: **10/11/2010**

Fecha de Alta en Inventario: **31/12/2010**

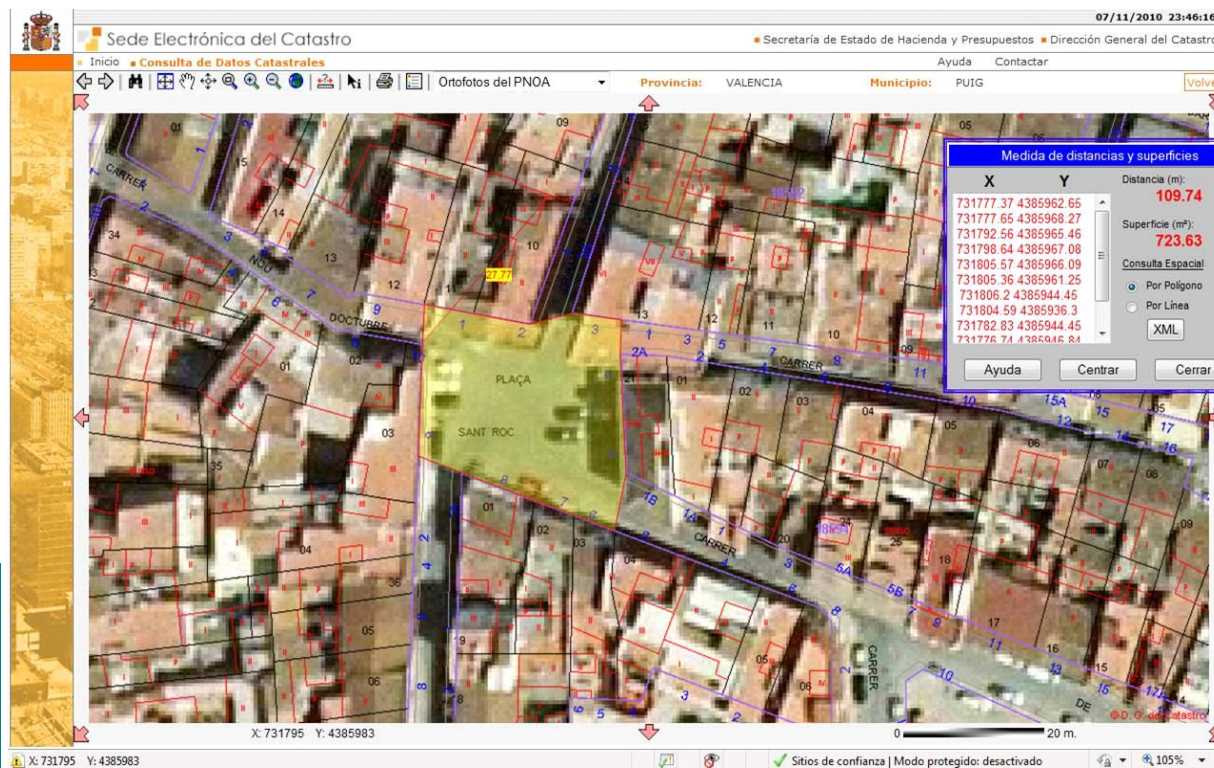
Valor en Venta: **1,00 €**

Cuenta del PGCP: **2010**

Lugar de archivo de la documentación:

Ayuntamiento

Observaciones:





Ayuntamiento de El Puig

Inventario de Bienes al 31 de Diciembre de 2010

Bienes Inmuebles (Epigrafe 1º)

Fichas de Viales Urbanos

Nº. Inv.: **2107** Nombre de la Finca: **Sant Vicent Ferrer, Carrer** Estado: **ALTA**

Naturaleza: **Urbana** Tipo: **Calle** Naturaleza de dominio: **Uso Público** Situación: **Casco Urbano**

Linderos: Este: Carrer dels Furs; Oeste: Avda. Valencia

Referencia Catastral: **Sin Catastrar**

Superficie(m2):	1.169,10
Longitud (m):	115,53
Anchura (m):	10,12

Fecha de realización Inventario: **10/11/2010**

Fecha de Alta en Inventario: **31/12/2010**

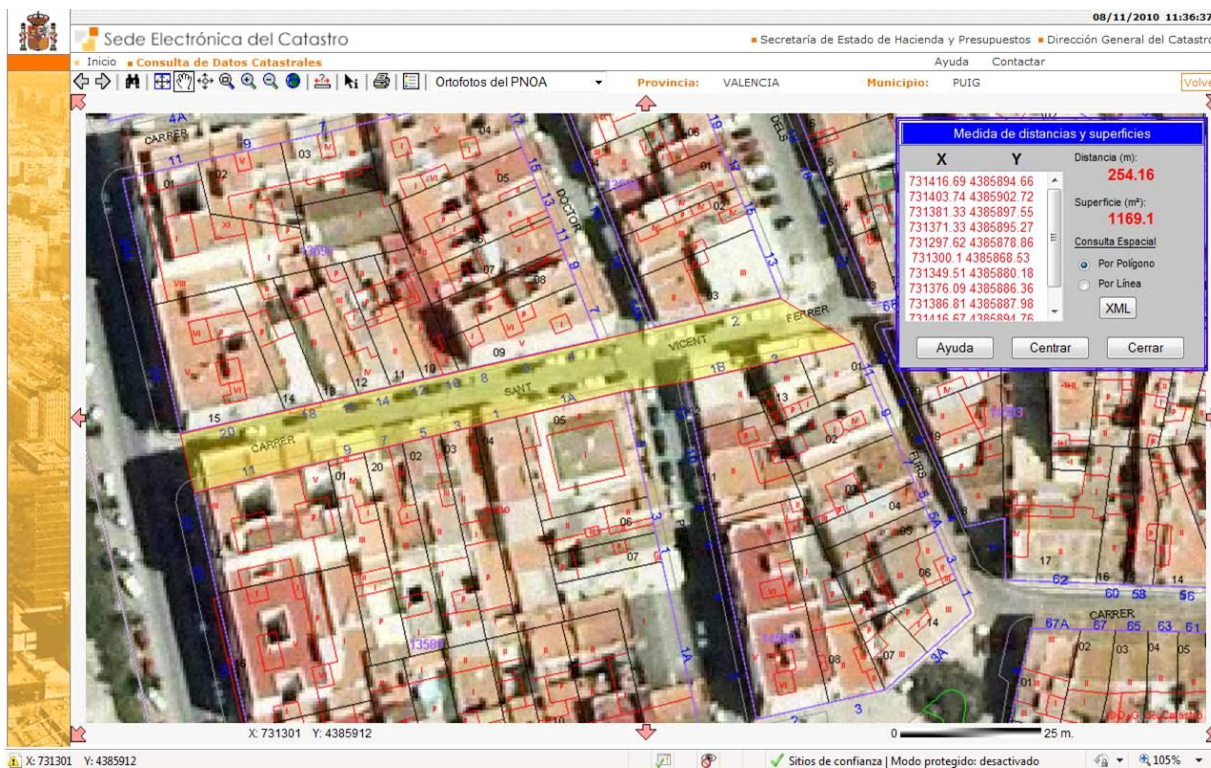
Valor en Venta: **1,00 €**

Cuenta del PGCP: **2010**

Lugar de archivo de la documentación:

Ayuntamiento

Observaciones:





Ayuntamiento de El Puig

Inventario de Bienes al 31 de Diciembre de 2010

Bienes Inmuebles (Epigrafe 1º)

Fichas de Viales Urbanos

Nº. Inv.: **2108** Nombre de la Finca: **Taleca, Carrer** Estado: **ALTA**

Naturaleza: **Urbana** Tipo: **Calle** Naturaleza de dominio: **Uso Público** Situación: **Casco Urbano**

Linderos: Sur: Carrer Nou d'Octubre; Norte: sin salida

Referencia Catastral: **Sin Catastrar**

Superficie(m2):	87,98
Longitud (m):	26,41
Anchura (m):	3,33

Fecha de realización Inventario: **10/11/2010**

Fecha de Alta en Inventario: **31/12/2010**

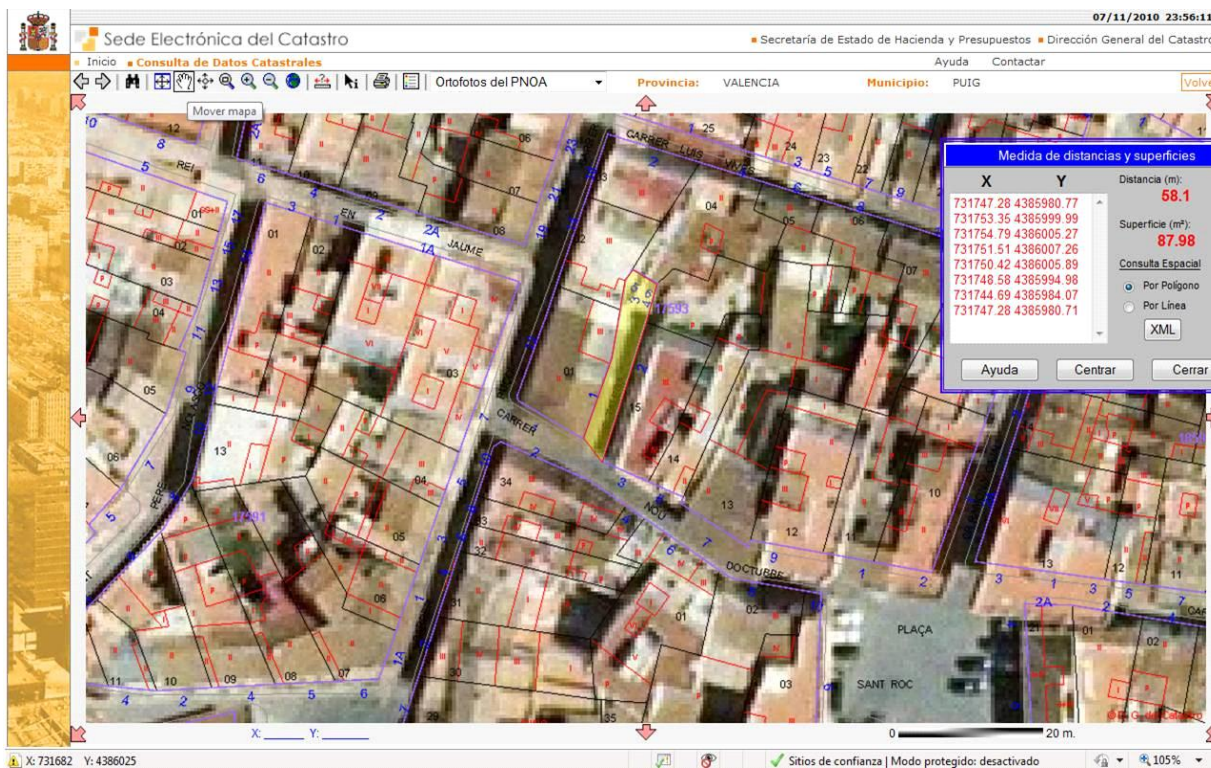
Valor en Venta: **1,00 €**

Cuenta del PGCP: **2010**

Lugar de archivo de la documentación:

Ayuntamiento

Observaciones:





Ayuntamiento de El Puig

Inventario de Bienes al 31 de Diciembre de 2010

Bienes Inmuebles (Epigrafe 1º)

Fichas de Viales Urbanos

Nº. Inv.: **2109** Nombre de la Finca: **Trencall, Carrer del** Estado: **ALTA**

Naturaleza: **Urbana** Tipo: **Calle** Naturaleza de dominio: **Uso Público** Situación: **Casco Urbano**

Linderos: Norte: Carrer Major; Sur: Avda. Verge del Puig

Referencia Catastral: **Sin Catastrar**

Superficie(m2):	473,64
Longitud (m):	171,36
Anchura (m):	2,76

Fecha de realización Inventario: **10/11/2010**

Fecha de Alta en Inventario: **31/12/2010**

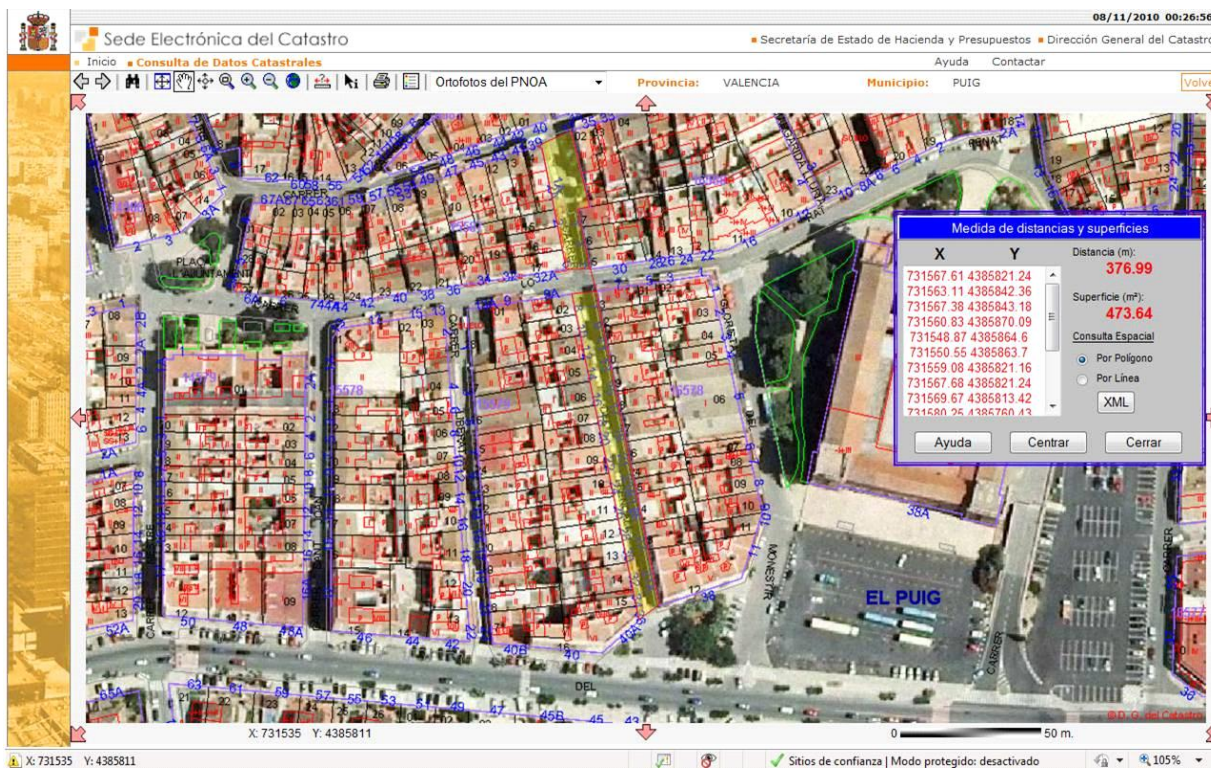
Valor en Venta: **1,00 €**

Cuenta del PGCP: **2010**

Lugar de archivo de la documentación:

Ayuntamiento

Observaciones:





Ayuntamiento de El Puig

Inventario de Bienes al 31 de Diciembre de 2010

Bienes Inmuebles (Epigrafe 1º)

Fichas de Viales Urbanos

Nº. Inv.: **2110** Nombre de la Finca: **Valencia, Avda de** Estado: **ALTA**

Naturaleza: **Urbana** Tipo: **Calle** Naturaleza de dominio: **Uso Público** Situación: **Casco Urbano**

Linderos: Norte: Avda. de l'Institut; Sur: Avda. Verge del Puig

Referencia Catastral: **Sin Catastrar**

Superficie(m2):	6.381,40
Longitud (m):	336,96
Anchura (m):	18,94

Fecha de realización Inventario: **10/11/2010**

Fecha de Alta en Inventario: **31/12/2010**

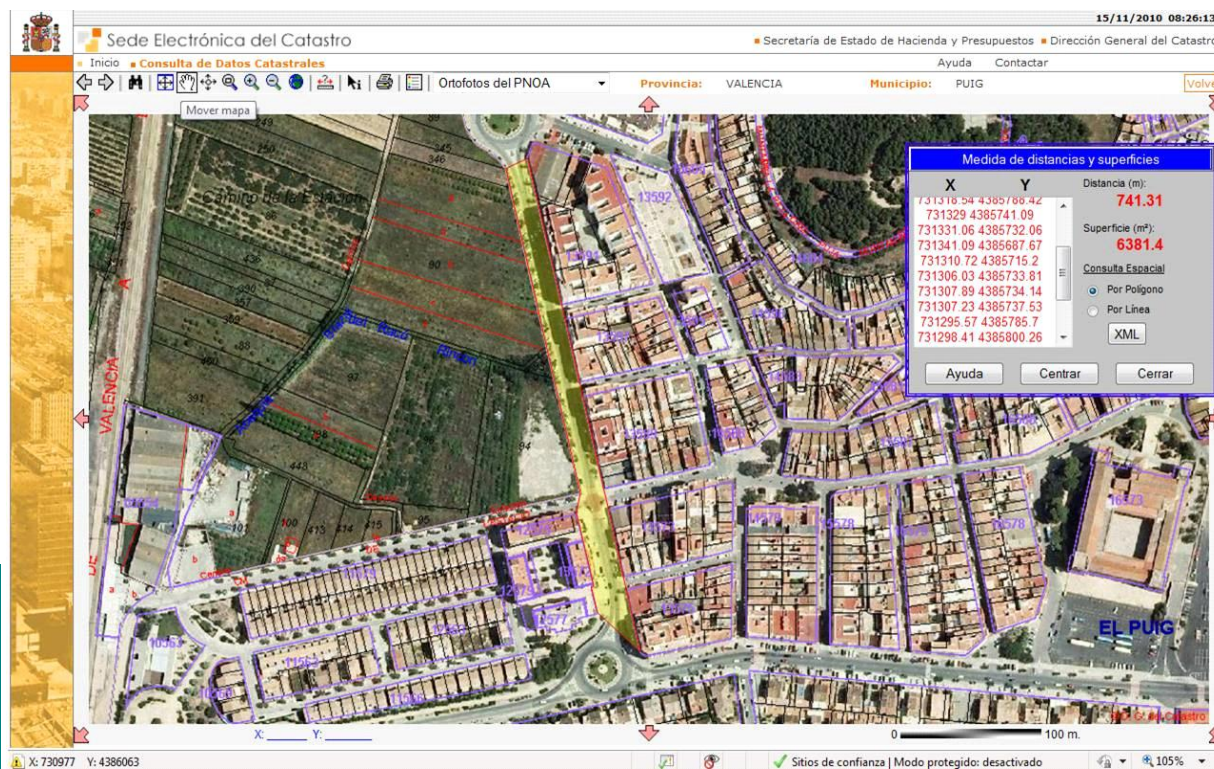
Valor en Venta: **1,00 €**

Cuenta del PGCP: **2010**

Lugar de archivo de la documentación:

Ayuntamiento

Observaciones:





Ayuntamiento de El Puig

Inventario de Bienes al 31 de Diciembre de 2010

Bienes Inmuebles (Epigrafe 1º)

Fichas de Viales Urbanos

Nº. Inv.: **2111**

Nombre de la Finca: **Vequeria, Carrer**

Estado: **ALTA**

Naturaleza: **Urbana**

Tipo: **Calle**

Naturaleza de dominio: **Uso Público**

Situación: **Casco Urbano**

Linderos: Norte: Avda de les Cortes Valencianes; Sur: Avda. Ronda Nord

Referencia Catastral: **Sin Catastrar**

Superficie(m2):	2.991,49
Longitud (m):	236,40
Anchura (m):	12,65

Fecha de realización Inventario: **10/11/2010**

Fecha de Alta en Inventario: **31/12/2010**

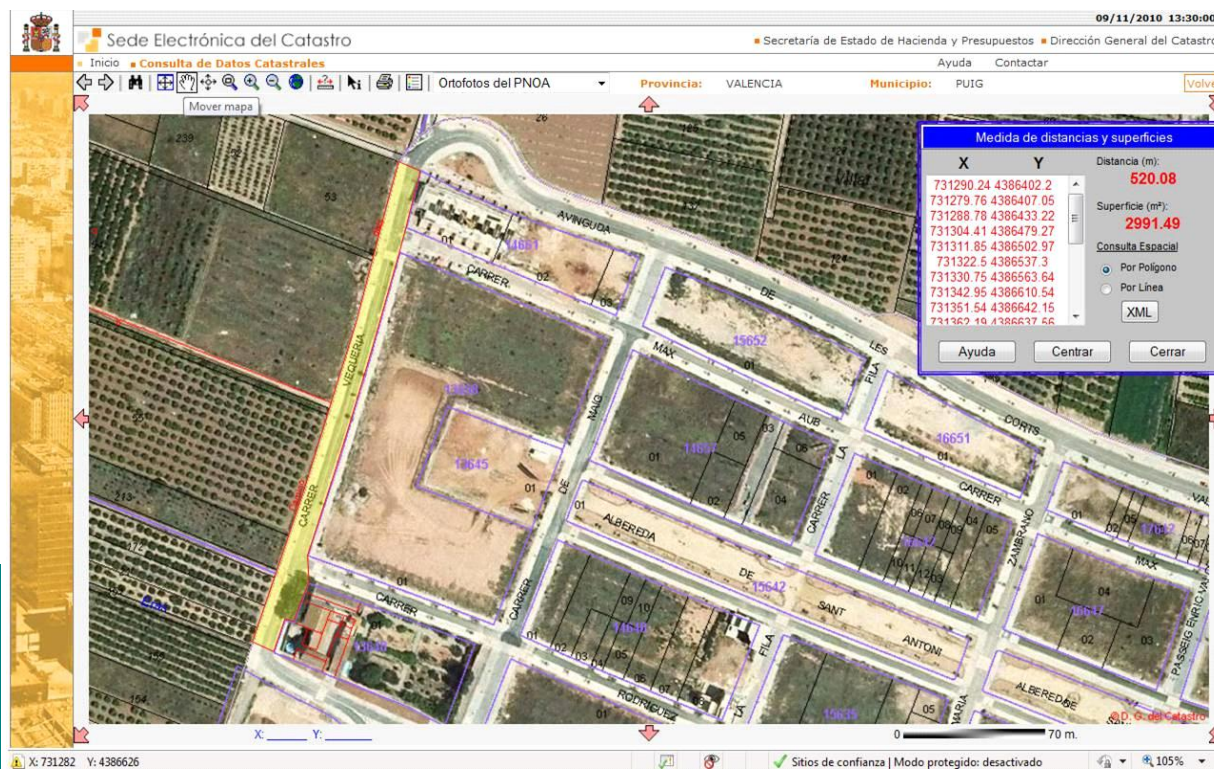
Valor en Venta: **1,00 €**

Cuenta del PGCP: **2010**

Lugar de archivo de la documentación:

Ayuntamiento

Observaciones:





Ayuntamiento de El Puig

Inventario de Bienes al 31 de Diciembre de 2010

Bienes Inmuebles (Epigrafe 1º)

Fichas de Viales Urbanos

Nº. Inv.: **2112** Nombre de la Finca: **Verge del Puig, Avda.** Estado: **ALTA**

Naturaleza: **Urbana** Tipo: **Calle** Naturaleza de dominio: **Uso Público** Situación: **Casco Urbano**

Linderos: Este: Líite del casco urbano; Oeste:Límire del casco urban, cruce con Carrer Mestre Rodrigo

Referencia Catastral: **Sin Catastrar**

Superficie(m2):	33.273,42
Longitud (m):	1.092,67
Anchura (m):	30,45

Fecha de realización Inventario: **10/11/2010**

Fecha de Alta en Inventario: **31/12/2010**

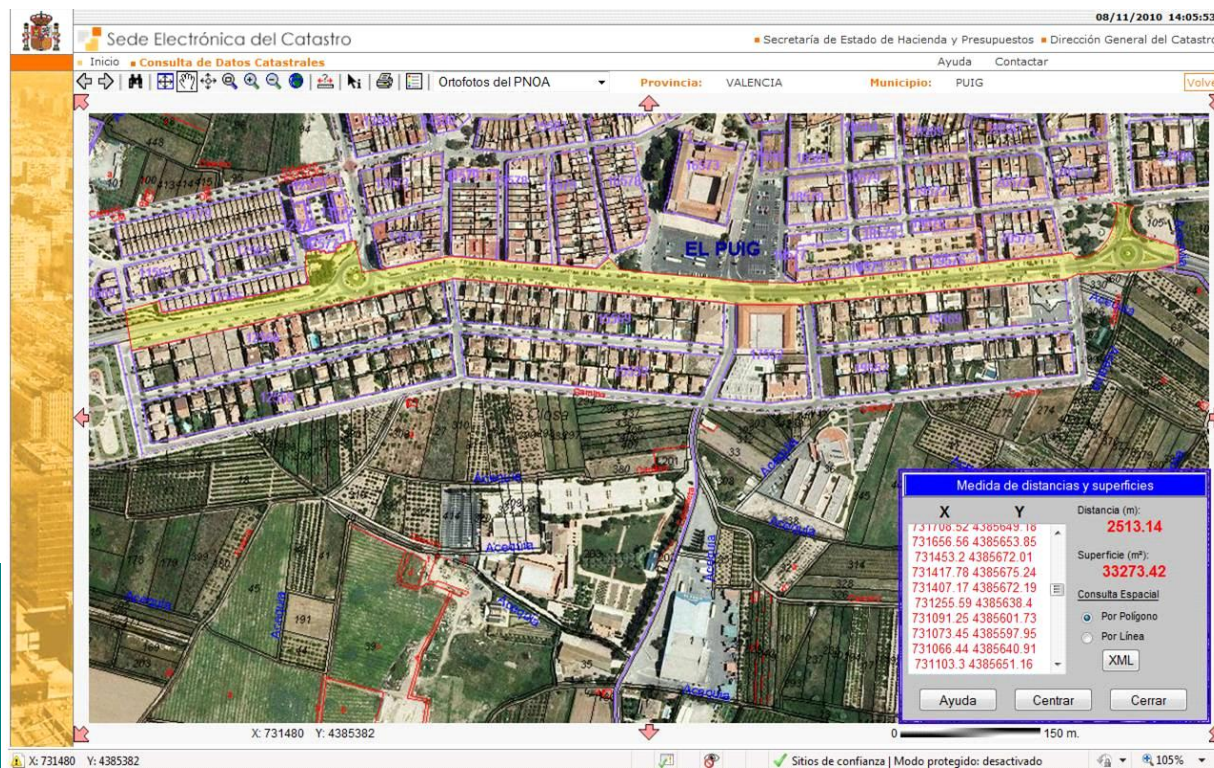
Valor en Venta: **1,00 €**

Cuenta del PGCP: **2010**

Lugar de archivo de la documentación:

Ayuntamiento

Observaciones:





Ayuntamiento de El Puig

Inventario de Bienes al 31 de Diciembre de 2010

Bienes Inmuebles (Epigrafe 1º)

Fichas de Viales Urbanos

Nº. Inv.: **2113** Nombre de la Finca: **Vicente Andrés Estellés, Carrer** Estado: **ALTA**

Naturaleza: **Urbana** Tipo: **Calle** Naturaleza de dominio: **Uso Público** Situación: **Casco Urbano**

Linderos: Este: Carrer La Closa; Oeste: Carrer Mediterráneo

Referencia Catastral: **Sin Catastrar**

Superficie(m2):	2.972,11
Longitud (m):	257,80
Anchura (m):	11,53

Fecha de realización Inventario: **10/11/2010**

Fecha de Alta en Inventario: **31/12/2010**

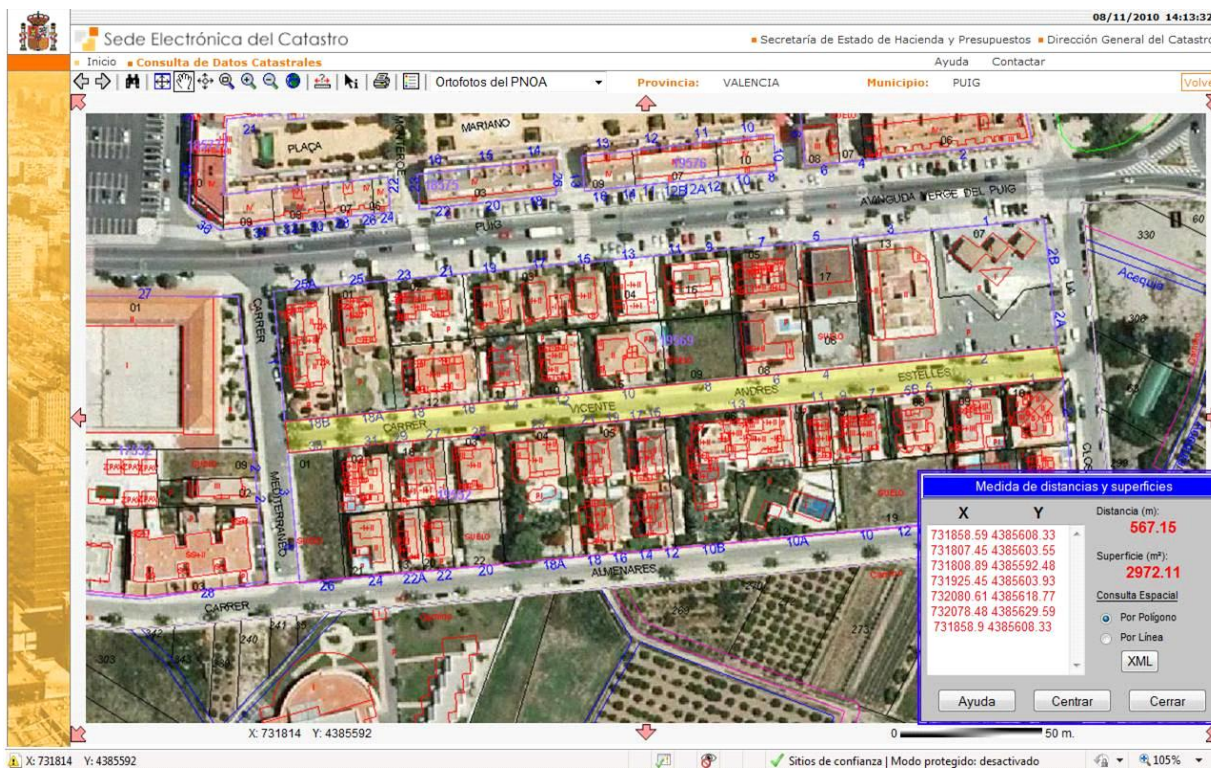
Valor en Venta: **1,00 €**

Cuenta del PGCP: **2010**

Lugar de archivo de la documentación:

Ayuntamiento

Observaciones:





Ayuntamiento de El Puig

Inventario de Bienes al 31 de Diciembre de 2010

Bienes Inmuebles (Epigrafe 1º)

Fichas de Viales Urbanos

Nº. Inv.: **2114** Nombre de la Finca: **Urbanización Alchup Sec -A-** Estado: **ALTA**

Naturaleza: **Urbana** Tipo: **Calle** Naturaleza de dominio: **Uso Público** Situación: **Urb. Alchup Sec**

Linderos: Norte, Sur y Este: Viales; Oeste: Resto de la finca matriz de la que se segrega.

Referencia Catastral: **Sin Catastrar**

Superficie(m2):	261,50
Longitud (m):	17,81
Anchura (m):	14,68

Fecha de realización Inventario: **10/11/2010**

Fecha de Alta en Inventario: **31/12/2010**

Valor en Venta: **1,00 €**

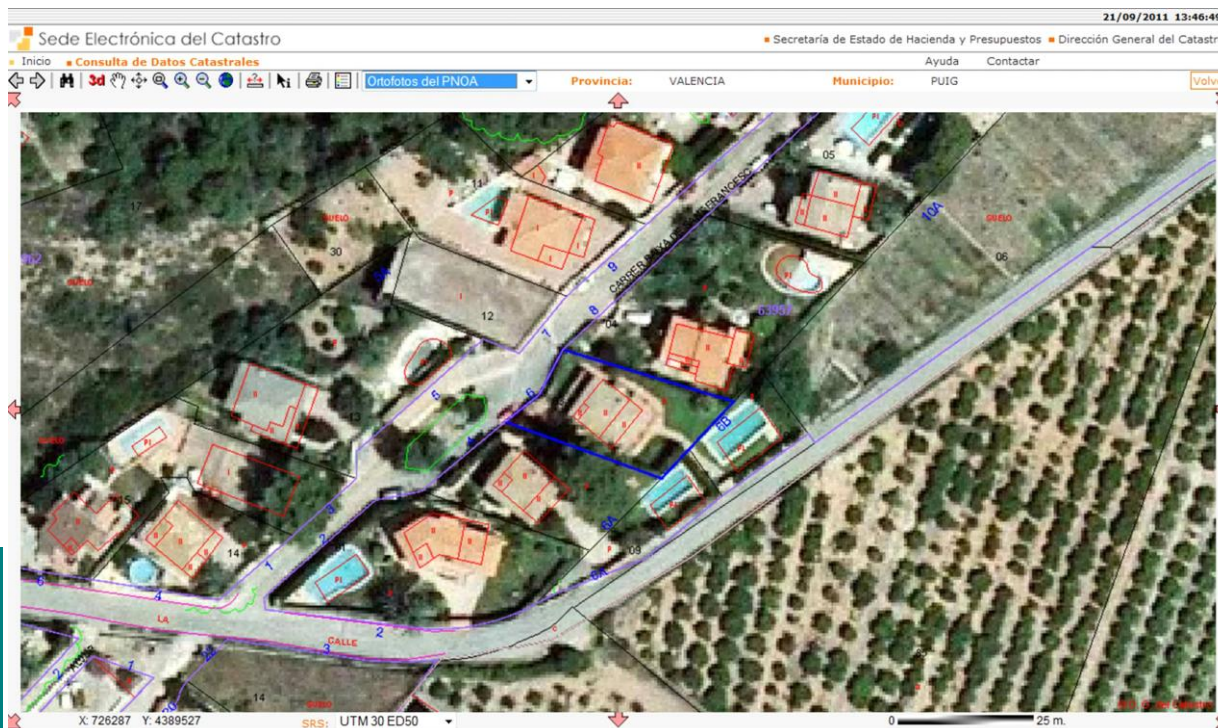
Cuenta del PGCP: **2010**

Lugar de archivo de la documentación:

Ayuntamiento. Archivo Municipal caja 1133, documento nº 9.

Observaciones:

Cesión de viales otorgado por D. Miguel López Gutierrez





Ayuntamiento de El Puig

Inventario de Bienes al 31 de Diciembre de 2010

Bienes Inmuebles (Epigrafe 1º)

Fichas de Viales Urbanos

Nº. Inv.: **2115** Nombre de la Finca: **Urbanización Alchup Sec -B-** Estado: **ALTA**

Naturaleza: **Urbana** Tipo: **Calle** Naturaleza de dominio: **Uso Público** Situación: **Urb. Alchup Sec**

Linderos: Norte: Parcela de D. Ramón Agustí San Marcial; Sur: Carretera de Comediana o Loma; Este: Resto de la finca matriz de la que se segrega; Oeste: parcela destinada a camino de entrada.

Referencia Catastral: **Sin Catastrar**

Superficie(m2):	132,20
Longitud (m):	17,10
Anchura (m):	7,73

Fecha de realización Inventario: **10/11/2010**

Fecha de Alta en Inventario: **31/12/2010**

Valor en Venta: **1,00 €**

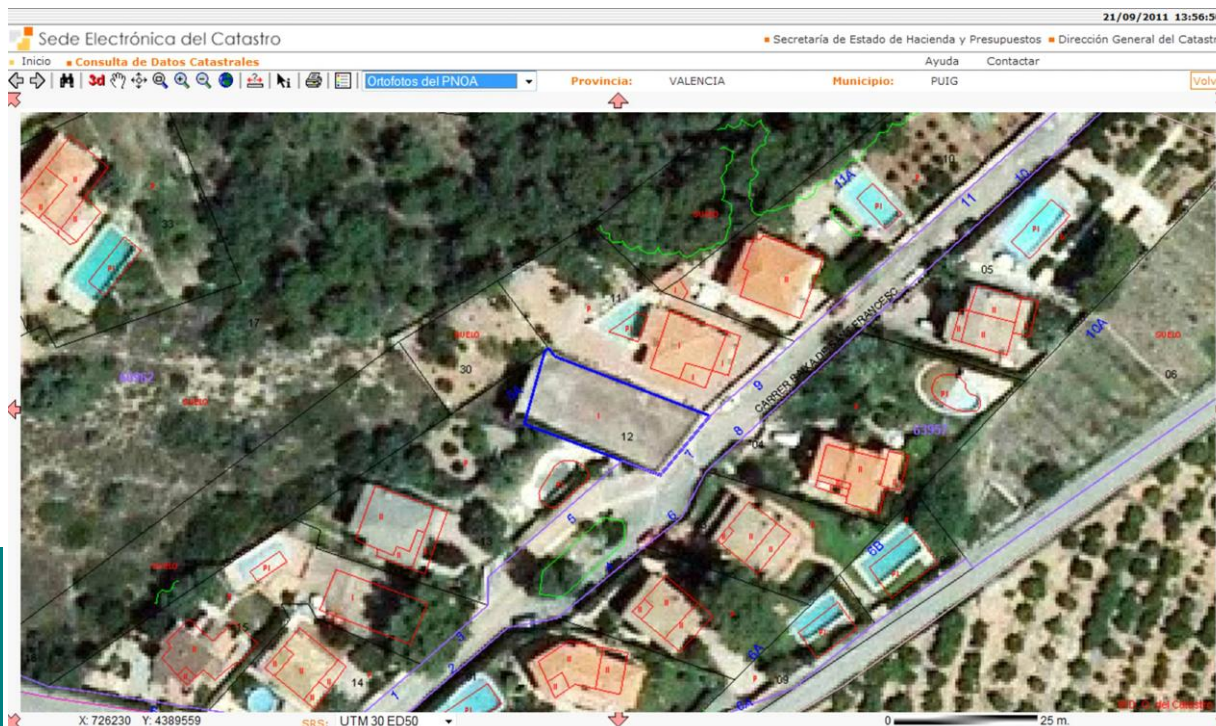
Cuenta del PGCP: **2010**

Lugar de archivo de la documentación:

Ayuntamiento. Archivo Municipal caja 1133, documento nº 9.

Observaciones:

Cesión de viales otorgado por D. Manuel Maicas Herrero





Ayuntamiento de El Puig

Inventario de Bienes al 31 de Diciembre de 2010

Bienes Inmuebles (Epigrafe 1º)

Fichas de Viales Urbanos

Nº. Inv.: **2116** Nombre de la Finca: **Urbanización Alchup Sec -C-** Estado: **ALTA**

Naturaleza: **Urbana** Tipo: **Calle** Naturaleza de dominio: **Uso Público** Situación: **Urb. Alchup Sec**

Linderos: Norte, Sur y Oeste: Viales; Este: Resto de la finca matriz de la que se segrega.

Referencia Catastral: **Sin Catastrar**

Superficie(m2):	136,70
Longitud (m):	15,60
Anchura (m):	8,76

Fecha de realización Inventario: **10/11/2010**

Fecha de Alta en Inventario: **31/12/2010**

Valor en Venta: **1,00 €**

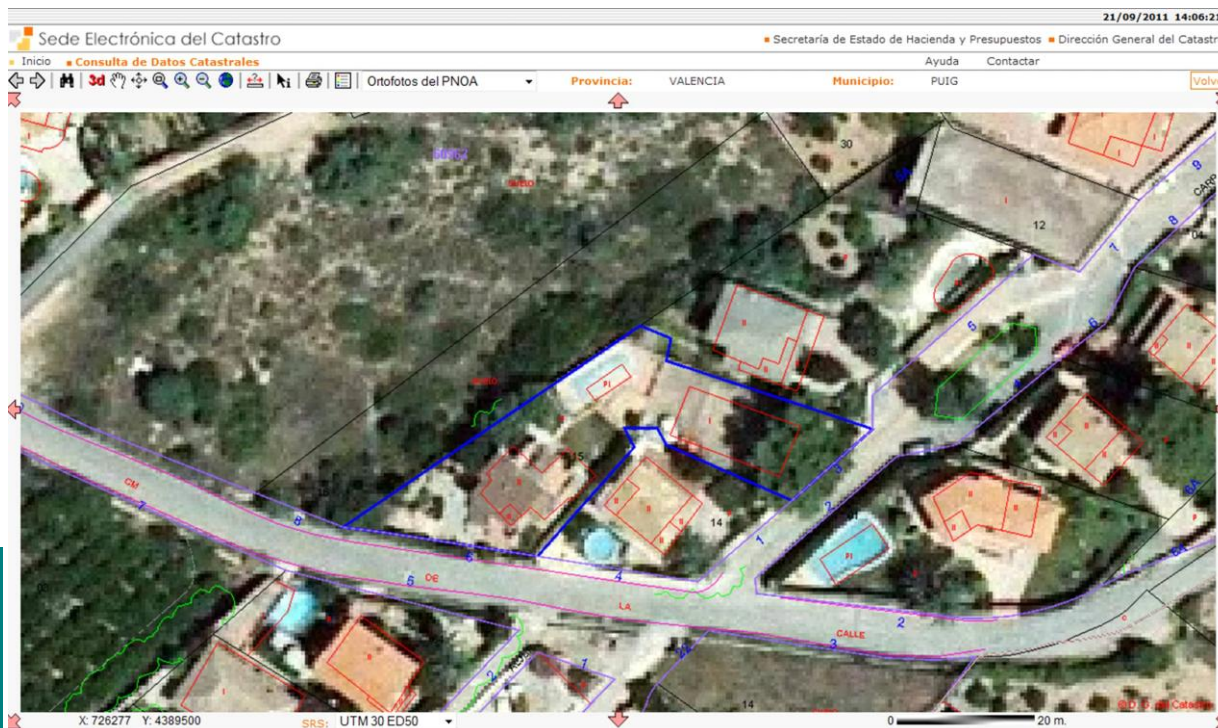
Cuenta del PGCP: **2010**

Lugar de archivo de la documentación:

Ayuntamiento. Archivo Municipal caja 1133, documento nº 9.

Observaciones:

Cesión de viales otorgado por D. Vicente Gimeno Langa





Ayuntamiento de El Puig

Inventario de Bienes al 31 de Diciembre de 2010

Bienes Inmuebles (Epigrafe 1º)

Fichas de Viales Urbanos

Nº. Inv.: **2117**

Nombre de la Finca: **Viales en Playa PLAY-PUIG**

Estado: **ALTA**

Naturaleza: **Urbana**

Tipo: **Calle**

Naturaleza de dominio: **Uso Público**

Situación: **CO PLAY PUIG 1**

Linderos: Ved plano catastral adjunto

Referencia Catastral: **3943939YJ3834S0001GB**

Superficie(m2):	29.781,00
Longitud (m):	1.985,40
Anchura (m):	15,00

Fecha de realización Inventario: **14/11/2010**

Fecha de Alta en Inventario: **31/12/2010**

Valor en Venta: **1.450.786,85 €**

Cuenta del PGCP: **2010**

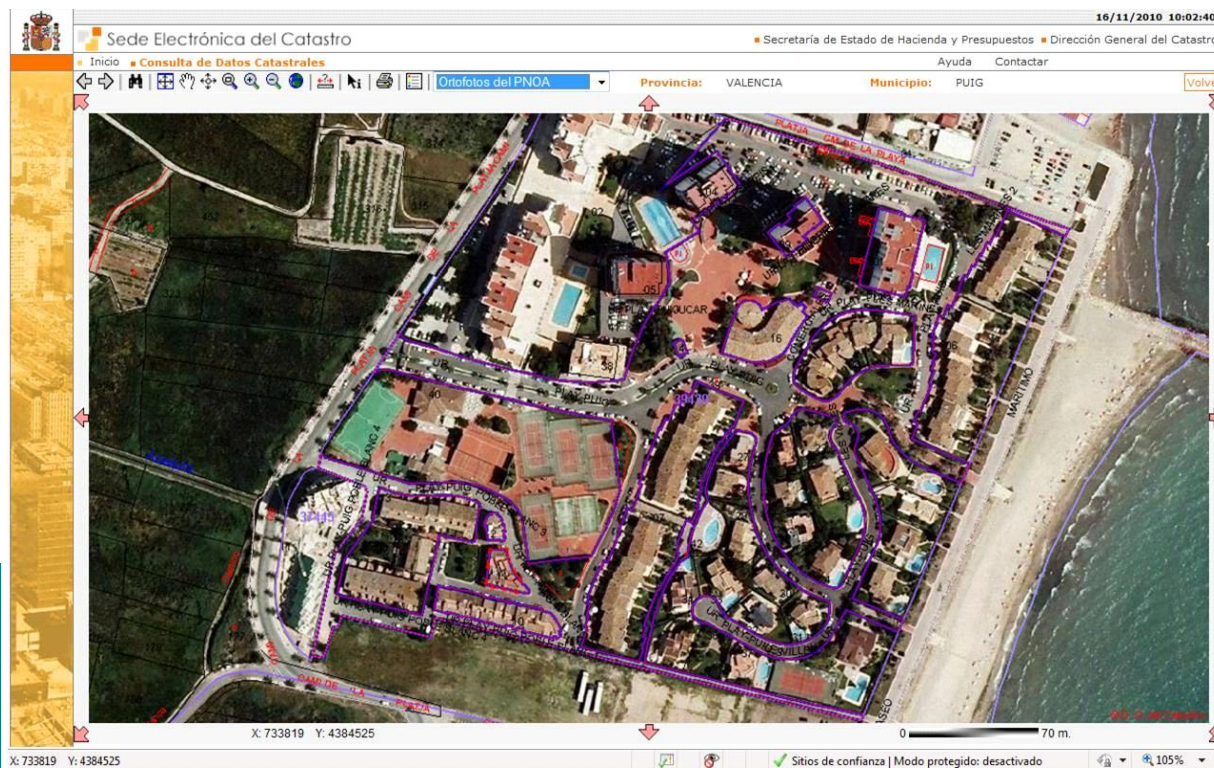
Lugar de archivo de la documentación:

Ayuntamiento. Caja 3 del Inventario de Teresa Mustieles (1991)

Observaciones:

Incluye todos los viales y zonas verdes de la Urbanización del Plan Parcial PLAY-PUIG, correspondientes a la cesión hecha de 46.224 m2 y 23.284,72 m2, aunque la superficie indicada en catastro es solo de 29.781 m2.

Existe escritura de cesión, pero no existen datos registrales. Corregir el catastro para identificarlo como viales con el nombre que le corresponda eliminando la referencia catastral.





Ayuntamiento de El Puig

Inventario de Bienes al 31 de Diciembre de 2010

Bienes Inmuebles (Epigrafe 1º)

Fichas de Viales Urbanos

Nº. Inv.: **2118** Nombre de la Finca: **Viales en Playa, Urbanización PLANS-MAR** Estado: **ALTA**

Naturaleza: **Urbana** Tipo: **Calle** Naturaleza de dominio: **Uso Público** Situación: **Playa PLANS-MAR**

Linderos: Frente-Norte: Resto de Finca Matriz, parcelas 5-3-1a-1b Derecha-Sur: Urbanización Plans-Mar, parcelas 2a, 1b, 2b, 4; Izquierda-Este: Urbanización Plans-Mar, parcelas 1b, 2b, 2a, 3, 4, 5; Fondo-Oeste: Urbanización Plans-Mar, parcelas 6, 2b, 1b, 2a, 5

Referencia Catastral: **Sin Catastrar**

Superficie(m2): 33.367,00
Longitud (m):
Anchura (m):

Fecha de realización Inventario: **31/12/2010**

Fecha de Alta en Inventario: **31/12/2010**

Valor en Venta: **1,00 €**

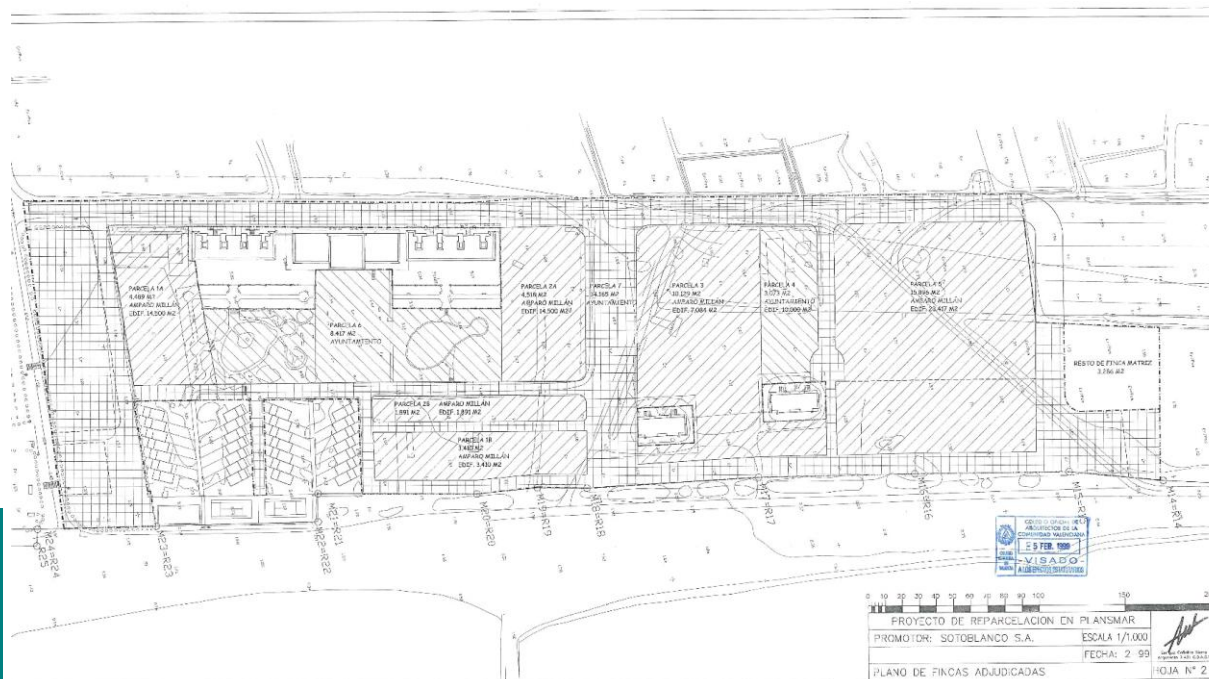
Cuenta del PGCP: **2010**

Lugar de archivo de la documentación:

Ayuntamiento. Caja 3 del Inventario de Teresa Mustieles (1991)

Observaciones:

Escritura nº 2.772 de cesión de viales y Zonas Verdes de la Playa PLANS-MAR (Plan Parcial del Polígono 31). , Notario Angel Pastor Dancausa, 9/10/1980.





Ayuntamiento de El Puig

Inventario de Bienes al 31 de Diciembre de 2010

Bienes Inmuebles (Epigrafe 1º)

Fichas de Viales Urbanos

Nº. Inv.: **2119** Nombre de la Finca: **Viales en Playa, Urbanización PUIG-VAL** Estado: **ALTA**

Naturaleza: **Urbana** Tipo: **Calle** Naturaleza de dominio: **Uso Público** Situación: **Playa PUIG-VAL**

Linderos: Ved plano catastral adjunto

Referencia Catastral: **Sin Catastrar**

Superficie(m2): 43.126,00

Longitud (m):

Anchura (m):

Fecha de realización Inventario: **31/12/2010**

Fecha de Alta en Inventario: **31/12/2010**

Valor en Venta: **1,00 €**

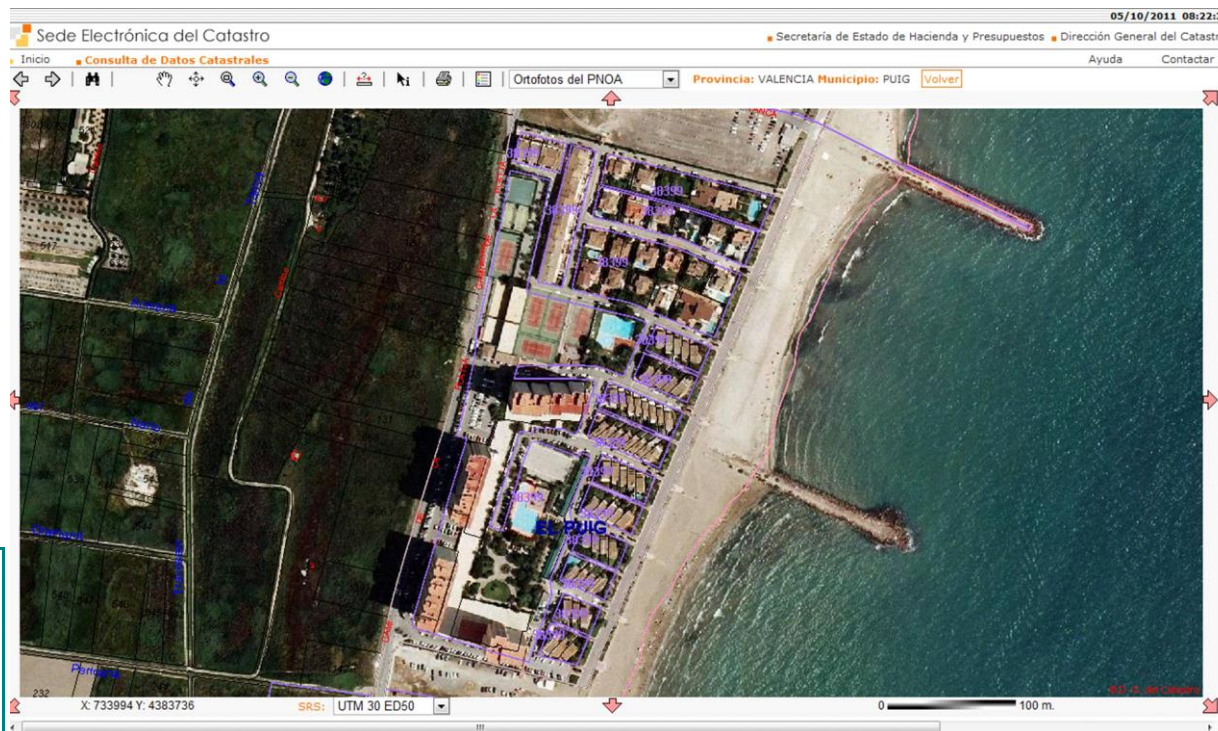
Cuenta del PGCP: **2010**

Lugar de archivo de la documentación:

Ayuntamiento. Caja 3 del Inventario de Teresa Mustieles (1991)

Observaciones:

Corresponde a la cesión todos los viales y Zonas Verdes de la Playa PUIG-VAL, cedido por PUIG-VAL S.A.





Ayuntamiento de El Puig

Inventario de Bienes al 31 de Diciembre de 2010

Bienes Inmuebles (Epigrafe 1º)

Fichas de Viales Urbanos

Nº. Inv.: **2120** Nombre de la Finca: **Viales en Playa, Urbanización MEDICALIA** Estado: **ALTA**

Naturaleza: **Urbana** Tipo: **Calle** Naturaleza de dominio: **Uso Público** Situación: **Playa MEDICALIA**

Linderos: Ved plano catastral adjunto

Referencia Catastral: **Sin Catastrar**

Superficie(m2): 14.951,00

Longitud (m):

Anchura (m):

Fecha de realización Inventario: **31/12/2010**

Fecha de Alta en Inventario: **31/12/2010**

Valor en Venta: **1,00 €**

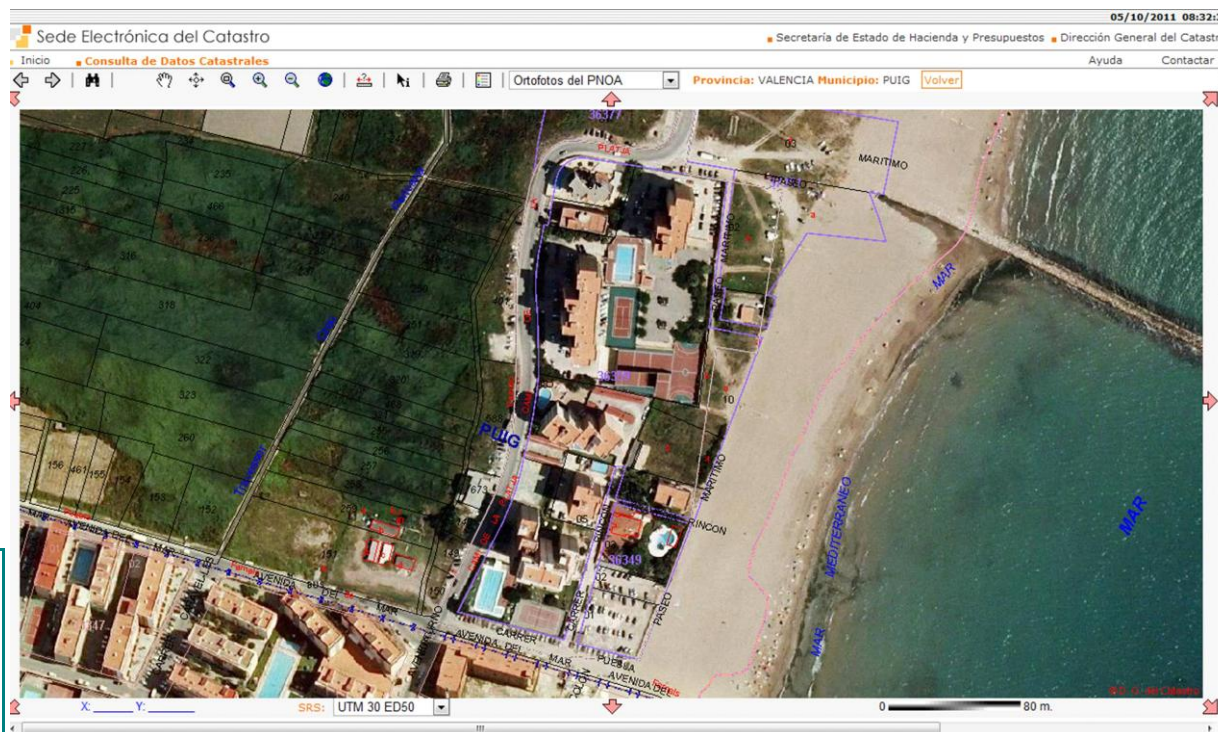
Cuenta del PGCP: **2010**

Lugar de archivo de la documentación:

Ayuntamiento. Caja 3 del Inventario de Teresa Mustieles (1991)

Observaciones:

Corresponde a la cesión todos los viales y Zonas Verdes de la Playa MEDICALIA.





Ayuntamiento de El Puig

Inventario de Bienes al 31 de Diciembre de 2010

Bienes Inmuebles (Epigrafe 1º)

Fichas de Viales Urbanos

Nº. Inv.: **2121** Nombre de la Finca: **Zona Verde 168-A CABES BORT** Estado: **ALTA**

Naturaleza: **Urbana** Tipo: **Z.V.** Naturaleza de dominio: **Uso Público** Situación: **Urb. ALCHUP SEC**

Linderos: Norte: Vía Pública; Sur: Finca de José Coret; Este: Vía Pública; Oeste: Finca de Manuel Simó Almela

Referencia Catastral: **46206A002000760001QB**

Superficie(m2): 410,00

Longitud (m):

Anchura (m):

Fecha de realización Inventario: **31/12/2010**

Fecha de Alta en Inventario: **31/12/2010**

Valor en Venta: **1,00 €**

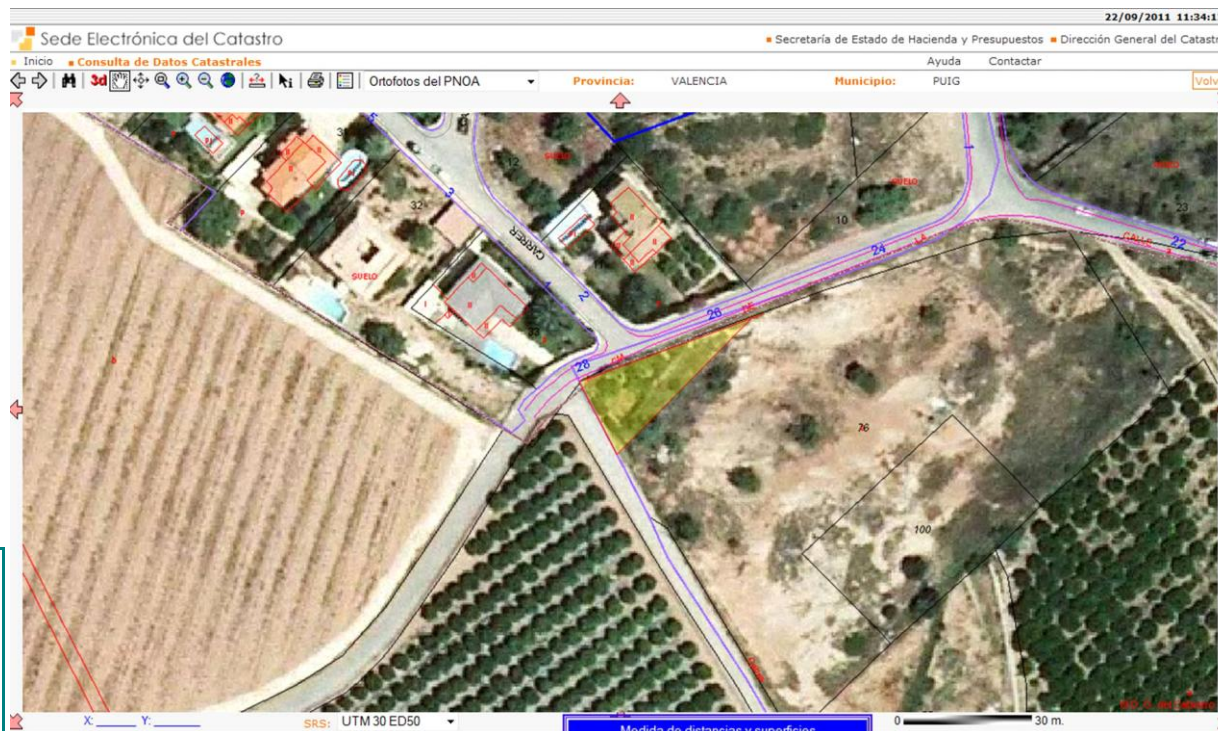
Cuenta del PGCP: **2010**

Lugar de archivo de la documentación:

Ayuntamiento. Caja 3 del Inventario de Teresa Mustieles (1991)

Observaciones:

Corresponde a la cesión de la parcela 168-A destinada a Zona Verde en Urbanización Alchup-Sec (Cabes bort). Catastralmente se encuentra dentro de la parcela 76 del polígono 2 (46206A002000760001QB) y debería corregirse el catastro para separarla.





Ayuntamiento de El Puig

Inventario de Bienes al 31 de Diciembre de 2010

Bienes Inmuebles (Epigrafe 1º)

Fichas de Viales Urbanos

Nº. Inv.: **2122** Nombre de la Finca: **Parcela 13 en CABES BORT** Estado: **ALTA**

Naturaleza: **Urbana** Tipo: **Z.V.** Naturaleza de dominio: **Uso Público** Situación: **Urb. ALCHUP SEC**

Linderos: Norte: Vía Pública y parcela 15; Sur: Finca de José Coret; Este: Finca de Vicente Peris; Oeste: Parcela 14 de la Urbanización

Referencia Catastral: **5693713YJ2859S0001YO**

Superficie(m2):	2.780,55
Longitud (m):	108,64
Anchura (m):	25,59

Fecha de realización Inventario: **31/12/2010**

Fecha de Alta en Inventario: **31/12/2010**

Valor en Venta: **1,00 €**

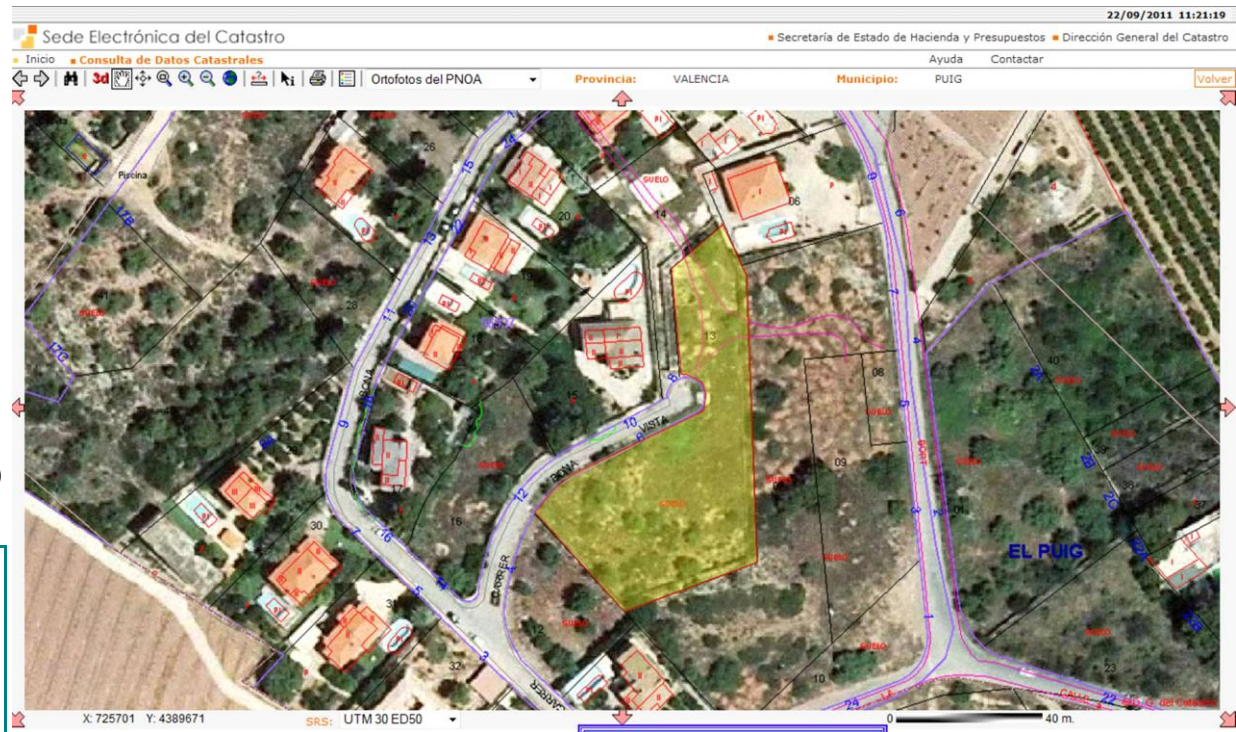
Cuenta del PGCP: **2010**

Lugar de archivo de la documentación:

Ayuntamiento. Caja 3 del Inventario de Teresa Mustieles (1991)

Observaciones:

Corresponde a la cesión de la parcela 13 (168-B) destinada a Zona Verde en Urbanización Alchup-Sec (Cabes Bort). La superficie indicada en catastro es de 2.995 m2.





Ayuntamiento de El Puig

Inventario de Bienes al 31 de Diciembre de 2010

Bienes Inmuebles (Epigrafe 1º)

Fichas de Viales Urbanos

Nº. Inv.: **2123** Nombre de la Finca: **Bona Vista -C-, Carrer** Estado: **ALTA**

Naturaleza: **Urbana** Tipo: **Calle** Naturaleza de dominio: **Uso Público** Situación: **Urb. ALCHUP SEC**

Linderos: Norte: Vía Pública y parcelas 16 y 17; Sur: Parcela 14 y zonas verdes; Este: Parcelas 13 y 14 y zona verde de la Urbanización; Oeste: Vía Pública y parcelas 11 y 12 de la Urbanización

Referencia Catastral: **Sin Catastrar**

Superficie(m2):	1.336,55
Longitud (m):	155,12
Anchura (m):	8,62

Fecha de realización Inventario: **31/12/2010**

Fecha de Alta en Inventario: **31/12/2010**

Valor en Venta: **1,00 €**

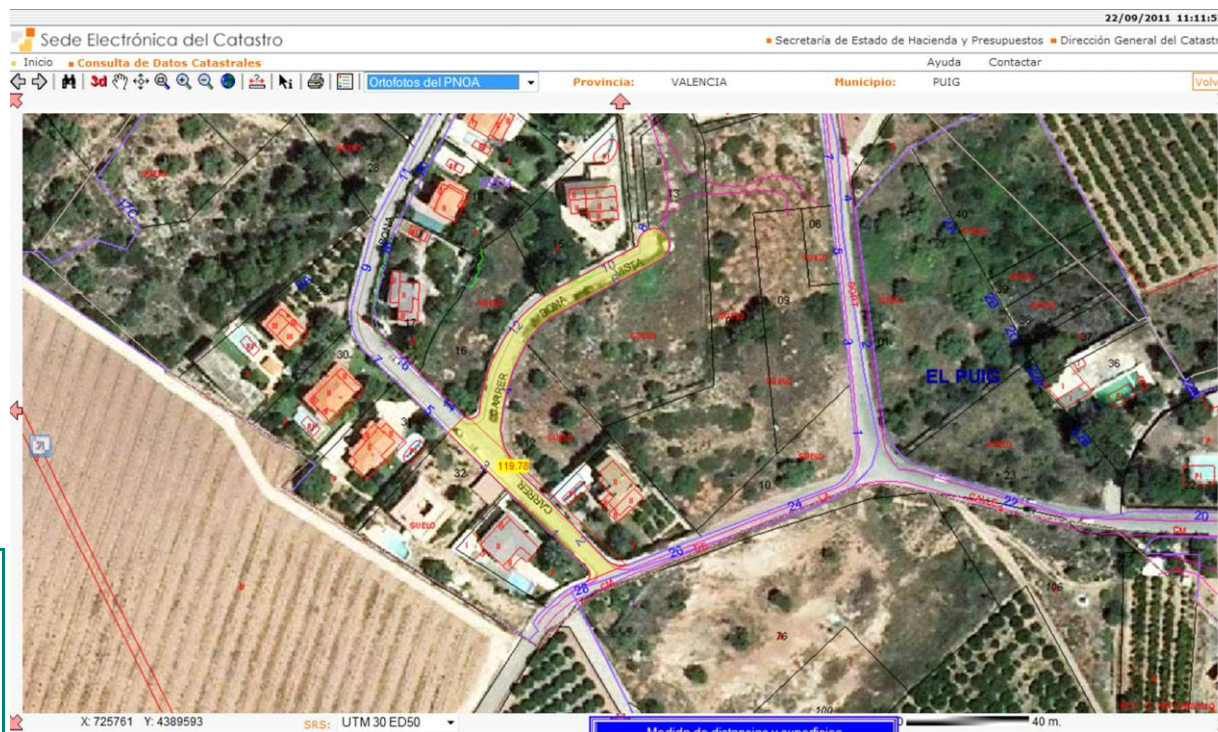
Cuenta del PGCP: **2010**

Lugar de archivo de la documentación:

Ayuntamiento. Caja 3 del Inventario de Teresa Mustieles (1991)

Observaciones:

Corresponde a la cesión del vial 168-C en Urbanización Alchup-Sec (Cabes Bort)





Ayuntamiento de El Puig

Inventario de Bienes al 31 de Diciembre de 2010

Bienes Inmuebles (Epigrafe 1º)

Fichas de Viales Urbanos

Nº. Inv.: **2124** Nombre de la Finca: **Bona Vista -D-, Carrer** Estado: **ALTA**

Naturaleza: **Urbana** Tipo: **Calle** Naturaleza de dominio: **Uso Público** Situación: **Urb. ALCHUP SEC**

Linderos: Norte, Sur, Este y Oeste: Parcelas edificables 1 al 10 y 17 al 24 inclusive, y además por el sur con vía pública

Referencia Catastral: **Sin Catastrar**

Superficie(m2):	1.545,45
Longitud (m):	224,74
Anchura (m):	6,88

Fecha de realización Inventario: **31/12/2010**

Fecha de Alta en Inventario: **31/12/2010**

Valor en Venta: **1,00 €**

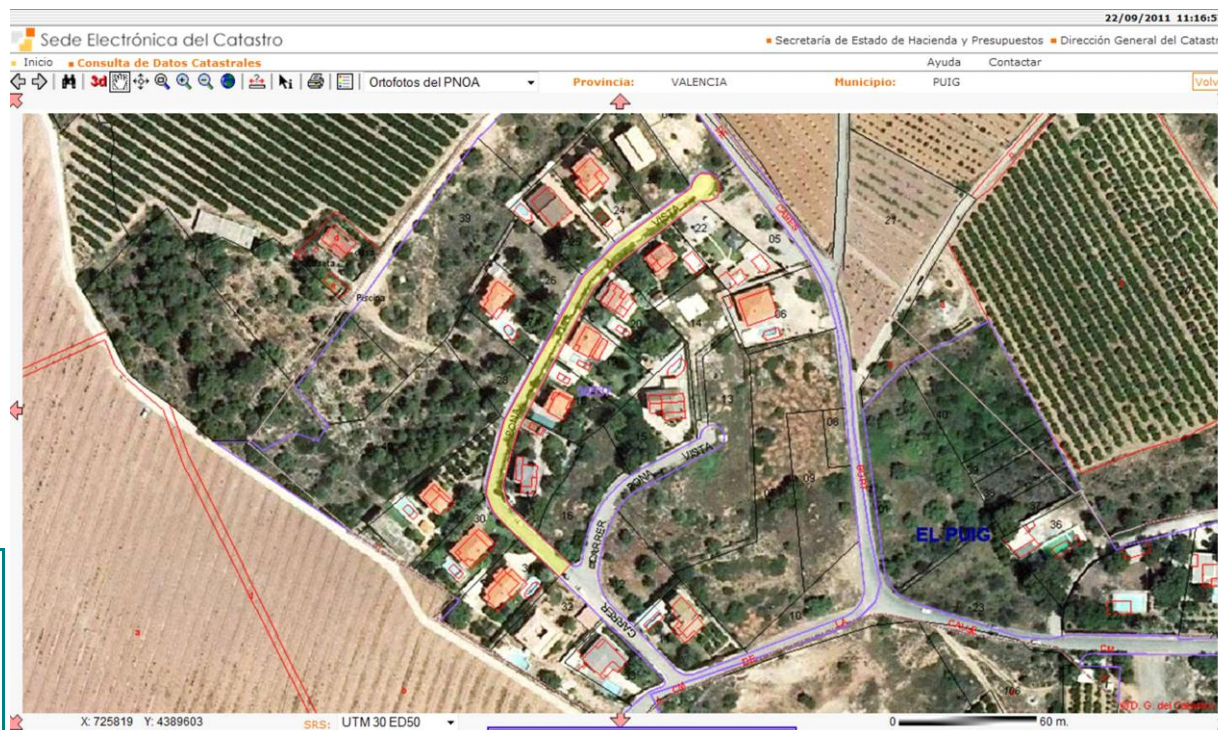
Cuenta del PGCP: **2010**

Lugar de archivo de la documentación:

Ayuntamiento. Caja 3 del Inventario de Teresa Mustieles (1991)

Observaciones:

Corresponde a la cesión del vial 168-D en Urbanización Alchup-Sec (Cabes Bort)





Ayuntamiento de El Puig

Inventario de Bienes al 31 de Diciembre de 2010

Bienes Inmuebles (Epigrafe 1º)

Fichas de Viales Urbanos

Nº. Inv.: **2125** Nombre de la Finca: **Paso Peatonal F; Casas Puig** Estado: **ALTA**

Naturaleza: **Urbana** Tipo: **Calle** Naturaleza de dominio: **Uso Público** Situación: **Laderas Montaña Santa Bá**

Linderos:

Referencia Catastral: **C/ P.Teodor Llorente**

Superficie(m2):	60,00
Longitud (m):	10,00
Anchura (m):	7,00

Fecha de realización Inventario: **31/12/2010**

Fecha de Alta en Inventario: **31/12/2010**

Valor en Venta: **1,00 €**

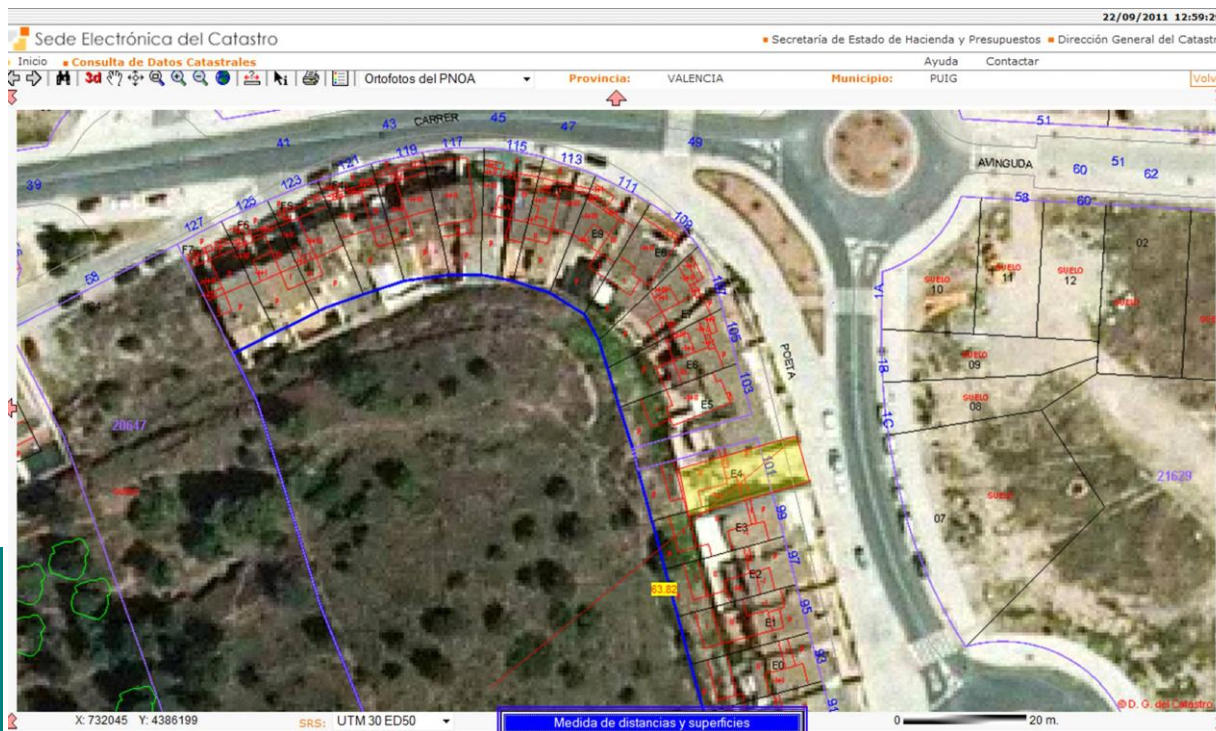
Cuenta del PGCP: **2010**

Lugar de archivo de la documentación:

Ayuntamiento. Caja 3 del Inventario de Teresa Mustieles (1991)

Observaciones:

Inv-2005 Nº 177, página 6. Existe Escritura en carpeta verde 1-B. Pleno 21-5-87. Destino: Viales.
Corresponde a la cesión por parte de CASAS PUIG S.A. del paso peatonal F en Montaña de Santa Bárbara, situados entre las parcelas E y G





Ayuntamiento de El Puig

Inventario de Bienes al 31 de Diciembre de 2010

Bienes Inmuebles (Epigrafe 1º)

Fichas de Viales Urbanos

Nº. Inv.: **2126**

Nombre de la Finca: **Paso Peatonal D; Casas Puig**

Estado: **ALTA**

Naturaleza: **Urbana**

Tipo: **Calle**

Naturaleza de dominio: **Uso Público**

Situación: **Laderas Montaña Santa Bá**

Linderos:

Referencia Catastral: **2061787YJ3826S0003AY**

Superficie(m2): 90,00

Longitud (m): 12,86

Anchura (m): 7,00

Fecha de realización Inventario: **31/12/2010**

Fecha de Alta en Inventario: **31/12/2010**

Valor en Venta: **1,00 €**

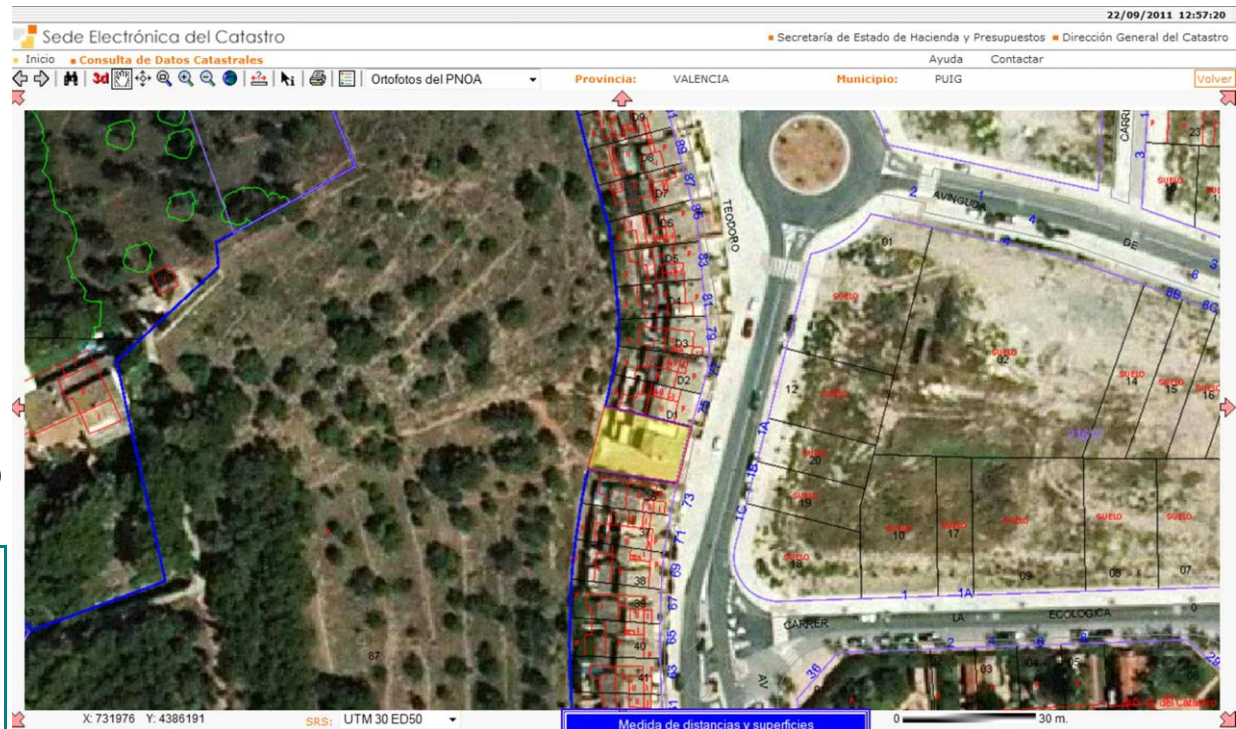
Cuenta del PGCP: **2010**

Lugar de archivo de la documentación:

Ayuntamiento. Caja 3 del Inventario de Teresa Mustieles (1991)

Observaciones:

Inv-2005 Nº 178, página 6. Existe Escritura en carpeta verde 1-B. Pleno 21-5-87. Destino: Viales.
Corresponde a la cesión por parte de CASAS PUIG S.A. del paso peatonal, parte de calles D y F en Montaña de Santa Bárbara, situados entre las parcelas E y G





Ayuntamiento de El Puig

Inventario de Bienes al 31 de Diciembre de 2010

Bienes Inmuebles (Epigrafe 1º)

Fichas de Viales Urbanos

Nº. Inv.: **2127** Nombre de la Finca: **Zona Verde y Paso Peatonal A; Casas Puig** Estado: **ALTA**

Naturaleza: **Urbana** Tipo: **Calle** Naturaleza de dominio: **Uso Público** Situación: **Laderas Montaña Santa Bá**

Linderos:

Referencia Catastral: **2061787YJ3826S0003AY**

Superficie(m2): 4.103,00

Longitud (m):

Anchura (m):

Fecha de realización Inventario: **31/12/2010**

Fecha de Alta en Inventario: **31/12/2010**

Valor en Venta: **1,00 €**

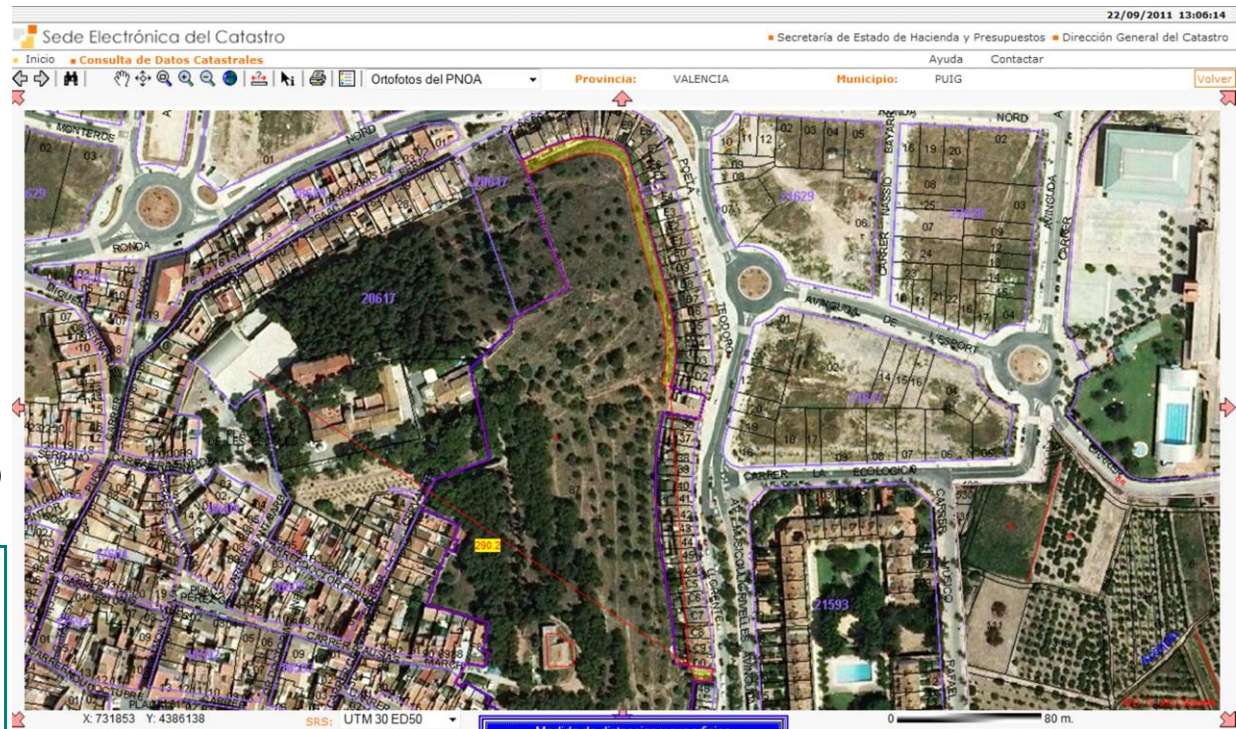
Cuenta del PGCP: **2010**

Lugar de archivo de la documentación:

Ayuntamiento. Caja 3 del Inventario de Teresa Mustieles (1991)

Observaciones:

Inv-2005 Nº 179, página 6. Existe Escritura en carpeta verde 1-B. Pleno 21-5-87. Destino: Viales.
Corresponde a la cesión por parte de CASAS PUIG S.A. de una zona verde y paso peatonal A, integrados actualmente como parte de la Montaña de Santa Bárbara 2061787YJ3826S0003AY.





Epígrafe 1º
Bienes Inmuebles

(Listado de Parcelas Rústicas)
(por Nº de Inventario)



Nº Inv.	Nombre de la finca	Referencia Catastral	Ficha(s) Inv-Ant	Situación	PGCP	Dominio	Aprovechamiento	Superficie (m2)	Valor en Venta (€)
3001	El Pèlec Centre d'Informació Juvenil	002220200YJ38E0001GR		PD CLOSA 5 BI:A Vía Augusta	2211	Servicio Público	Parcela con un único inmueble	286,00	35.879,07 €
3002	Solar	3637701YJ3833N0000UJ		CM PLAYA A 74 BI:A	2000	Uso Público	Suelo sin edificar	2.719,00	17.265,65 €
3005	CALDERONA	46206A002000310000MZ 3 - Pag.30		Polígono 2 Parcela 31	2200	Patrimonial	MT Matorral 00	6.645,00	9.967,50 €
3006	Campo de Tiro (SIERRA LARGA)	46206A003000090000MA 5 - Pag.30		Polígono 3 Parcela 9	2200	Patrimonial	MT Matorral 00 (187.552 m2); I- Improductivo 00 (115+148+218 m2). Hotelero (superficie construida): 248 m2.	188.281,00	282.421,50 €
3007	ALCHUP SEC	46206A004000750000MJ 7 - Pag.31		Polígono 4 Parcela 75	2200	Patrimonial	NR Agrios regadío 01	670,00	4.839,88 €
3008	MOLI	46206A014000070000MZ	NO	Polígono 14 Parcela 7	2200	Patrimonial	CR Labor o labradío regadío 02	119,00	304,83 €
3009	MOLI	46206A014003720000MG	NO	Polígono 14 Parcela 372	2200	Patrimonial	CR Labor o labradío regadío 02	2.833,00	7.261,65 €
3010	MOLI	46206A014004600000MU	NO	Polígono 14 Parcela 460	2200	Patrimonial	CR Labor o labradío regadío 02	534,00	1.368,55 €
3011	Pozo y Motor La Barrina (CEBOLLA)	46206A018001860000MT	5_P.21	Polígono 18 Parcela 186	2211	Servicio Público	a) E- Pastos 00 (195 m2) b) I- Improductivo 00 (83 m2)	278,00	65.000,00 €
3012	Cementerio Municipal	46206A021000490000MY	14_P.21	Polígono 21 Parcela 49	2211	Servicio Público	Religioso	5.337,00	437.072,65 €
3013	CANALETA (Aparcamiento Cementerio)	46206A021000790000MA	26_P.33	Polígono 21 Parcela 79	2202	Servicio Público	NR Agrios regadío 03	4.509,70	73.283,71 €
3014	CANALETA (Futuro Tanatorio)	46206A021001800000MB	27_P.33	Polígono 21 Parcela 180	2202	Servicio Público	NR Agrios regadío 03	4.043,60	65.708,55 €
3015	ROLL CUADRAT (Edificación para Aguas Potables)	46206A022002690000MJ	13_P.21	Polígono 22 Parcela 269	2211	Servicio Público	a) c) y d): CR Labor o labradío regadío 02 (835+ 586+696 m2) b): E- Pastos 00 (221 m2)	2.364,00	24.040,48 €
3016	CAU RUFES	46206A026000340000ML	10_P.31	Polígono 26 Parcela 34	2200	Patrimonial	G- Algarrobo seco 01	8.901,00	26.703,00 €



Nº Inv.	Nombre de la finca	Referencia Catastral	Ficha(s) Inv-Ant	Situación	PGCP	Dominio	Aprovechamiento	Superficie (m2)	Valor en Venta (€)
3017	PEDRERA. Vertedero de Basuras.	46206A012001380000MO	8_P.21	Polígono 12 Parcela 138	2202	Servicio Público	NR Agrios regadío 04	1.452,00	2.610,80 €
3018	PEDRERA. Vertedero de Basuras.	46206A012001390000MK	8_P.21	Polígono 12 Parcela 139	2202	Servicio Público	MT Matorral 00	1.616,00	3.978,70 €
3019	PEDRERA	46206A012001420000MK	15_P.31	Polígono 12 Parcela 142	2200	Patrimonial	CR Labor o labradío regadío 03	652,00	1.299,63 €
3020	ACEQUIA MONCADA	46206A007000010000MX	13_P.31	Polígono 7 Parcela 1	2200	Patrimonial	MT Matorral 00	426,00	3.834,00 €
3021	BROSQUIL (colector de agua residuales)	46206A013003740000MK	19_P.21	Polígono 13 Parcela 374	2202	Servicio Público	NR Agrios regadío 03	814,00	2.410,73 €
3022	CANALETA (Pozo)	46206A021000880000ML	10_P.21	Polígono 21 Parcela 88	2202	Servicio Público	E- Pastos 00	446,00	1.320,16 €
3023	ALTER PERIS (esquina junto rotonda de entrada)	46206A013000990000MH	17_P.21	Polígono 13 Parcela 99	2202	Servicio Público	MT Matorral 00	15,00	44,40 €
3024	ALMENARES	46206A017000780000MP	20_P.21	Polígono 17 Parcela 78	2200	Patrimonial	NR Agrios regadío 03	853,00	5.314,80 €
3025	ALMENARES	46206A017003160000MJ	20_P.21	Polígono 17 Parcela 316	2200	Patrimonial	NR Agrios regadío 03	1.526,00	9.506,98 €
3026	ALMENARES	46206A017003310000MY	21_P.21	Polígono 17 Parcela 331	2200	Patrimonial	NR Agrios regadío 03	98,00	610,61 €

Número total de Bienes Inmuebles Rústicos (Parcelas):

24 Registros

Valor total de Bienes Inmuebles Rústicos (Parcelas):

1.082.047,82 €



Epígrafe 1º
Bienes Inmuebles

(Listado de Parcelas Rústicas)
(por Nº de Cuenta del PGCP)



Ayuntamiento de El Puig

Inventario de Bienes al 31 de Diciembre de 2010

Bienes Inmuebles (Epigrafe 1º)

Listado de Parcelas Rústicas (por PGCP)

Nº Inv.	Naturaleza	Referencia Catastral	Nombre de la finca	Ficha(s) Inv-Ant	Situación	Dominio	Aprovechamiento	Superficie (m2)	Valor en Venta (€)
3002	Rústica	3637701YJ3833N0000UJ	Solar		CM PLAYA A 74 BI:A	Uso Público	Suelo sin edificar	2.719,00	17.265,65 €

Cuenta del P.G.C.P.: 2000

Resumen por Cuenta PGCP = 2000 (1 registro de detalle) **Sumas: 2.719,00 17.265,65 €**

Cuenta del P.G.C.P.: 2200

3005	Rústica	46206A002000310000MZ	CALDERONA	3 - Pag.30	Polígono 2 Parcela 31	Patrimonial	MT Matorral 00	6.645,00	9.967,50 €
3006	Rústica	46206A003000090000MA	Campo de Tiro (SIERRA LARGA)	3 - Pag.30	Polígono 3 Parcela 9	Patrimonial	MT Matorral 00 (187.552 m2); I-Improductivo 00 (115+148+218 m2). Hotelero (superficie construida): 248 m2.	188.281,00	282.421,50 €
3007	Rústica	46206A004000750000MJ	ALCHUP SEC	7 - Pag.31	Polígono 4 Parcela 75	Patrimonial	NR Agrios regadío 01	670,00	4.839,88 €
3008	Rústica	46206A014000070000MZ	MOLI	NO	Polígono 14 Parcela 7	Patrimonial	CR Labor o labradío regadío 02	119,00	304,83 €
3009	Rústica	46206A014003720000MG	MOLI	NO	Polígono 14 Parcela 372	Patrimonial	CR Labor o labradío regadío 02	2.833,00	7.261,65 €
3010	Rústica	46206A014004600000MU	MOLI	NO	Polígono 14 Parcela 460	Patrimonial	CR Labor o labradío regadío 02	534,00	1.368,55 €
3016	Rústica	46206A026000340000ML	CAU RUFES	10_P.31	Polígono 26 Parcela 34	Patrimonial	G- Algarrobo seco 01	8.901,00	26.703,00 €
3019	Rústica	46206A012001420000MK	PEDRERA	15_P.31	Polígono 12 Parcela 142	Patrimonial	CR Labor o labradío regadío 03	652,00	1.299,63 €
3020	Rústica	46206A007000010000MX	ACEQUIA MONCADA	13_P.31	Polígono 7 Parcela 1	Patrimonial	MT Matorral 00	426,00	3.834,00 €
3024	Rústica	46206A017000780000MP	ALMENARES	20_P.21	Polígono 17 Parcela 78	Patrimonial	NR Agrios regadío 03	853,00	5.314,80 €
3025	Rústica	46206A017003160000MJ	ALMENARES	20_P.21	Polígono 17 Parcela 316	Patrimonial	NR Agrios regadío 03	1.526,00	9.506,98 €
3026	Rústica	46206A017003310000MY	ALMENARES	21_P.21	Polígono 17 Parcela 331	Patrimonial	NR Agrios regadío 03	98,00	610,61 €

Resumen por Cuenta PGCP = 2200 (12 registros) **Sumas: 211.538,00 353.432,92 €**

Cuenta del P.G.C.P.: 2202



Ayuntamiento de El Puig

Inventario de Bienes al 31 de Diciembre de 2010

Bienes Inmuebles (Epigrafe 1º)

Listado de Parcelas Rústicas (por PGCP)

Nº Inv.	Naturaleza	Referencia Catastral	Nombre de la finca	Ficha(s) Inv-Ant	Situación	Dominio	Aprovechamiento	Superficie (m2)	Valor en Venta (€)
3013	Rústica	46206A021000790000	MA CANALETA (Aparcamiento Cementerio)	26_P.33	Polígono 21 Parcela 79	Servicio Público	NR Agrios regadío 03	4.509,70	73.283,71 €
3014	Rústica	46206A021001800000	MB CANALETA (Futuro Tanatorio)	27_P.33	Polígono 21 Parcela 180	Servicio Público	NR Agrios regadío 03	4.043,60	65.708,55 €
3017	Rústica	46206A012001380000	MO PEDRERA. Vertedero de Basuras.	8_P.21	Polígono 12 Parcela 138	Servicio Público	NR Agrios regadío 04	1.452,00	2.610,80 €
3018	Rústica	46206A012001390000	MK PEDRERA. Vertedero de Basuras.	8_P.21	Polígono 12 Parcela 139	Servicio Público	MT Matorral 00	1.616,00	3.978,70 €
3021	Rústica	46206A013003740000	MK BROSQUIL (colector de agua residuales)	19_P.21	Polígono 13 Parcela 374	Servicio Público	NR Agrios regadío 03	814,00	2.410,73 €
3022	Rústica	46206A021000880000	ML CANALETA (Pozo)	10_P.21	Polígono 21 Parcela 88	Servicio Público	E- Pastos 00	446,00	1.320,16 €
3023	Rústica	46206A013000990000	MH ALTER PERIS (esquina junto rotonda de entrada)	17_P.21	Polígono 13 Parcela 99	Servicio Público	MT Matorral 00	15,00	44,40 €

Resumen por Cuenta PGCP = 2202 (7 registros)

Sumas: 12.896,30 149.357,04 €

Cuenta del P.G.C.P.: 2211

3001	Rústica	002220200YJ38E0001	GR El Pèlec Centre d'Informació Juvenil		PD CLOSA 5 Bl:A Vía Augusta	Servicio Público	Parcela con un único inmueble	286,00	35.879,07 €
3011	Rústica	46206A018001860000	MT Pozo y Motor La Barrina (CEBOLLA)	5_P.21	Polígono 18 Parcela 186	Servicio Público	a) E- Pastos 00 (195 m2) b) I- Improductivo 00 (83 m2)	278,00	65.000,00 €
3012	Rústica	46206A021000490000	MY Cementerio Municipal	14_P.21	Polígono 21 Parcela 49	Servicio Público	Religioso	5.337,00	437.072,65 €
3015	Rústica	46206A022002690000	MJ ROLL CUADRAT (Edificación para Aguas Potables)	13_P.21	Polígono 22 Parcela 269	Servicio Público	a) c) y d): CR Labor o labradío regadío 02 (835+ 586+696 m2) b): E- Pastos 00 (221 m2)	2.364,00	24.040,48 €

Resumen por Cuenta PGCP = 2211 (4 registros)

Sumas: 8.265,00 561.992,20 €



Nº Inv.	Naturaleza	Referencia Catastral	Nombre de la finca	Ficha(s) Inv-Ant	Situación	Dominio	Aprovechamiento	Superficie (m2)	Valor en Venta (€)
---------	------------	----------------------	--------------------	---------------------	-----------	---------	-----------------	--------------------	-----------------------

Número total de Bienes Inmuebles Rústicos (Parcelas):

24 Registros

Valor total de Bienes Inmuebles Rústicos (Parcelas):

1.082.047,82 €



Epígrafe 1º
Bienes Inmuebles

(Fichas de Parcelas Rústicas)



Ayuntamiento de El Puig

Inventario de Bienes al 31 de Diciembre de 2010

Bienes Inmuebles (Epigrafe 1º)

Fichas de Bienes de Naturaleza Rústica (sólo Parcelas)

Nº. Inv.: **3001** Nombre de la Finca: **El Pèlec Centre d'Informació Juvenil** Estado: **ALTA**

Situación: PD CLOSA 5 BI:A

Naturaleza: **Rústica** Tipo: **Edificación** Referencia Catastral: **002220200YJ38E0001GR** Inv-Ant-Ficha(s):

Superficie del solar (m2): 286,00 Superficie construida (m2): 200,00 Alturas: 1 Naturaleza del dominio: Servicio Público Cuenta PGCP: **2211**

Linderos: Ved plano catastral adjunto

Aprovechamiento: Parcela con un único inmueble

Título: Pleno Dominio. Adquirida por COMPRA en virtud de Otros Documentos. 17/07/1959

Signatura de inscripción en el Registro de la Propiedad de: **Puçol** Tomo: 481 Libro: 52 Folio: 51 Finca: **6784** Inscripción: 2ª

Destino y acuerdo: Actualmente: El Pèlec Centre d'Informació Juvenil.

Derechos reales a su favor: Servidumbre de medianería, Escritura 88 de 26/03/ Derechos personales: No constan

Derechos reales que gravan la finca: No constan Frutos y rentas:

Fecha de adquisición: 1888 Costo de adquisición: Valor en Venta: **35.879,07 €**

Valor Catastral: 35.879,07 € Valor Catastral Suelo: 5.224,65 € Valor Catastral Construcción: 30.654,42 € Valor m2: **125,45 €**

Observaciones: Antiguo lavadero reconvertido en Centre d'Informació Juvenil "El Pèlec".

Fecha de Alta en Inventario: **14/11/2010** Lugar de archivo de la documentación: Fecha de Baja de Inventario:

Fecha de realización Inventario: **31/12/2010** Ayuntamiento. Archivo 1133, Doc. 23 Valor obtenido en la Baja de Inventario: **0,00 €**



Ayuntamiento de El Puig

Inventario de Bienes al 31 de Diciembre de 2010

Bienes Inmuebles (Epigrafe 1º)

Fichas de Bienes de Naturaleza Rústica (sólo Parcelas)





Ayuntamiento de El Puig

Inventario de Bienes al 31 de Diciembre de 2010

Bienes Inmuebles (Epigrafe 1º)

Fichas de Bienes de Naturaleza Rústica (sólo Parcelas)

Nº. Inv.: **3002** Nombre de la Finca: **Solar** Estado: **ALTA**

Situación: CM PLAYA A 74 BI:A

Naturaleza: **Rústica** Tipo: **Solar** Referencia Catastral: **3637701YJ3833N0000UJ** Inv-Ant-Ficha(s):

Superficie del solar (m2): 2.719,00 Superficie construida (m2): 0,00 Alturas: 0 Naturaleza del dominio: Uso Público Cuenta PGCP: **2000**

Linderos: Ved plano catastral adjunto

Aprovechamiento: Suelo sin edificar

Título:

Signatura de inscripción en el Registro de la Propiedad de: Tomo: Libro: Folio: Finca: Inscripción:

Destino y acuerdo:

Derechos reales a su favor: No constan Derechos personales: No constan

Derechos reales que gravan la finca: No constan Frutos y rentas:

Fecha de adquisición: Costo de adquisición: Valor en Venta: **17.265,65 €**

Valor Catastral: 0,00 € Valor Catastral Suelo: 0,00 € Valor Catastral Construcción: 0,00 € Valor m2: **6,35 €**

Observaciones: Valores catastrales a CERO. Según la cartografía del catastro está en zona urbana, pero lo cataloga como de naturaleza rústica. Corregir catastro. Suelo no urbanizable, en el plan va una rotonda y viales, por lo que se define como dominio público. Pendiente de determinar la finca registral que le corresponde o proceder a su registro.

Fecha de Alta en Inventario: **14/11/2010** Lugar de archivo de la documentación: Fecha de Baja de Inventario:

Fecha de realización Inventario: **31/12/2010** Ayuntamiento Valor obtenido en la Baja de Inventario: **0,00 €**



Ayuntamiento de El Puig

Inventario de Bienes al 31 de Diciembre de 2010

Bienes Inmuebles (Epigrafe 1º)

Fichas de Bienes de Naturaleza Rústica (sólo Parcelas)

12/11/2010 18:32:08

Sede Electrónica del Catastro

Secretaría de Estado de Hacienda y Presupuestos | Dirección General del Catastro

Inicio | **Consulta de Datos Catastrales** | Ayuda | Contactar

Ortofotos del PNOA | Provincia: VALENCIA | Municipio: PUIG | [Volver](#)

X: 733651 Y: 4383607

0 50 m.

Sitios de confianza | Modo protegido: desactivado

105%



Ayuntamiento de El Puig

Inventario de Bienes al 31 de Diciembre de 2010

Bienes Inmuebles (Epigrafe 1º)

Fichas de Bienes de Naturaleza Rústica (sólo Parcelas)

Nº. Inv.: **3005** Nombre de la Finca: **CALDERONA** Estado: **ALTA**

Situación: Polígono 2 Parcela 31

Naturaleza: **Rústica** Tipo: **Parcela** Referencia Catastral: **46206A002000310000MZ** Inv-Ant-Ficha(s): **3 - Pag**

Superficie del solar (m2): 6.645,00 Superficie construida (m2): 0,00 Alturas: 0 Naturaleza del dominio: Patrimonial Cuenta PGCP: **2200**

Linderos: Ved plano catastral adjunto

Aprovechamiento: MT Matorral 00

Título: Pleno Dominio. Adquirida por COMPRA en virtud de Otros Documentos. 10/08/1967

Signatura de inscripción en el Registro de la Propiedad de: **Puçol** Tomo: 628 Libro: 64 Folio: 186 Finca: **8086** Inscripción: 1ª

Destino y acuerdo:

Derechos reales a su favor: No constan

Derechos personales: No constan

Derechos reales que gravan la finca: No constan

Frutos y rentas:

Fecha de adquisición: Costo de adquisición: Valor en Venta: **9.967,50 €**

Valor Catastral: 18,88 € Valor Catastral Suelo: 0,00 € Valor Catastral Construcción: 0,00 € Valor m2: **1,50 €**

Observaciones: Parcela de Matorral sin uso propio. Valorada en concordancia con valoración de permuta del trozo que se segregó de la parcela 3-9.

Fecha de Alta en Inventario: **14/11/2010**

Lugar de archivo de la documentación:

Fecha de Baja de Inventario:

Fecha de realización Inventario: **31/12/2010**

Ayuntamiento

Valor obtenido en la Baja de Inventario:

0,00 €



12/11/2010 18:37:54

Sede Electrónica del Catastro

Secretaría de Estado de Hacienda y Presupuestos | Dirección General del Catastro

Inicio | **Consulta de Datos Catastrales** | Ayuda | Contactar

Ortofotos del PNOA

Provincia: VALENCIA | Municipio: PUIG | [Volver](#)

X: 726202 Y: 4390110

0 50 m.

Sitios de confianza | Modo protegido: desactivado

105%



Ayuntamiento de El Puig

Inventario de Bienes al 31 de Diciembre de 2010

Bienes Inmuebles (Epigrafe 1º)

Fichas de Bienes de Naturaleza Rústica (sólo Parcelas)

Nº. Inv.: **3006** Nombre de la Finca: **Campo de Tiro (SIERRA LARGA)** Estado: **ALTA**

Situación: Polígono 3 Parcela 9

Naturaleza: **Rústica** Tipo: **Parcela** Referencia Catastral: **46206A003000090000MA** Inv-Ant-Ficha(s): **5 - Pag**

Superficie del solar (m2): 188.281,00 Superficie construida (m2): 248,00 Alturas: 1 Naturaleza del dominio: Patrimonial Cuenta PGCP: **2200**

Linderos: Ved plano catastral adjunto

Aprovechamiento: MT Matorral 00 (187.552 m2); I- Improductivo 00 (115+148+218 m2). Hotelero (superficie construida): 248 m2.

Título: Pleno Dominio. Adquirida por COMPRA en virtud de Otros Documentos. 10/08/1967

Signatura de inscripción en el Registro de la Propiedad de: **Puçol** Tomo: 628 Libro: 64 Folio: 188 Finca: **8087** Inscripción: 1ª

Destino y acuerdo:

Derechos reales a su favor: No constan Derechos personales: No constan

Derechos reales que gravan la finca: No constan Frutos y rentas:

Fecha de adquisición: 1970 Costo de adquisición: Valor en Venta: **282.421,50 €**

Valor Catastral: 27.029,98 € Valor Catastral Suelo: 6.414,52 € Valor Catastral Construcción: 20.079,01 € Valor m2: **1,50 €**

Observaciones: Contiene una construcción de 248 m2 con referencia 002330100YJ29B, correspondiente al campo de tiro. Tomada valoración de 250 pts/m2 existente en inventarios antiguos y usado para valoración de permuta. Existen otras dos escrituras sobre parcelas de Serra Llarga (13027, 13028 y 13029). Se atribuyen a esta parcela por ser la única existente en este lugar.

Fecha de Alta en Inventario: **14/11/2010** Lugar de archivo de la documentación: Fecha de Baja de Inventario:

Fecha de realización Inventario: **31/12/2010** Ayuntamiento Valor obtenido en la Baja de Inventario: **0,00 €**



Ayuntamiento de El Puig

Inventario de Bienes al 31 de Diciembre de 2010

Bienes Inmuebles (Epigrafe 1º)

Fichas de Bienes de Naturaleza Rústica (sólo Parcelas)

12/11/2010 18:26:30

Sede Electrónica del Catastro

Secretaría de Estado de Hacienda y Presupuestos | Dirección General del Catastro

Inicio | **Consulta de Datos Catastrales** | Ayuda | Contactar

Ortofotos del PNOA | Provincia: VALENCIA | Municipio: PUIG | [Volver](#)

X: 726785 Y: 4390210

0 250 m.

X: 726785 Y: 4390210

✓ Sitios de confianza | Modo protegido: desactivado

105%



Ayuntamiento de El Puig

Inventario de Bienes al 31 de Diciembre de 2010

Bienes Inmuebles (Epigrafe 1º)

Fichas de Bienes de Naturaleza Rústica (sólo Parcelas)

Nº. Inv.: **3007** Nombre de la Finca: **ALCHUP SEC** Estado: **ALTA**

Situación: Polígono 4 Parcela 75

Naturaleza: **Rústica** Tipo: **Parcela** Referencia Catastral: **46206A004000750000MJ** Inv-Ant-Ficha(s): **7 - Pag**

Superficie del solar (m2): 670,00 Superficie construida (m2): 0,00 Alturas: 0 Naturaleza del dominio: Patrimonial Cuenta PGCP: **2200**

Linderos: Ved plano catastral adjunto

Aprovechamiento: NR Agrios regadío 01

Título:

Signatura de inscripción en el Registro de la Propiedad de: Tomo: Libro: Folio: Finca: Inscripción:

Destino y acuerdo:

Derechos reales a su favor: No constan Derechos personales: No constan

Derechos reales que gravan la finca: No constan Frutos y rentas:

Fecha de adquisición: Costo de adquisición: Valor en Venta: **4.839,88 €**

Valor Catastral: 915,82 € Valor Catastral Suelo: 0,00 € Valor Catastral Construcción: 0,00 € Valor m2: **7,22 €**

Observaciones: Según la fotografía del Siggpac de 2008, esta parcela está integrada en la colindante 4-163 (a nombre de Facundo Ferrer Cortina de la Pobra de Farnals) Según inventarios existentes, esta parcela es del Ayto, pero no se ha identificado la finca registral correspondiente. Posiblemente apropiada por el colindante.

Fecha de Alta en Inventario: **14/11/2010** Lugar de archivo de la documentación: Fecha de Baja de Inventario:

Fecha de realización Inventario: **31/12/2010** Ayuntamiento Valor obtenido en la Baja de Inventario: **0,00 €**



12/11/2010 18:23:41

Sede Electrónica del Catastro

Secretaría de Estado de Hacienda y Presupuestos | Dirección General del Catastro

Inicio | **Consulta de Datos Catastrales** | Ayuda | Contactar

Ortofotos del PNOA | Provincia: VALENCIA | Municipio: PUIG | [Volver](#)

X: 727839 Y: 4389529

0 30 m.

X: 727839 Y: 4389529

Sitios de confianza | Modo protegido: desactivado | 105%



Ayuntamiento de El Puig

Inventario de Bienes al 31 de Diciembre de 2010

Bienes Inmuebles (Epigrafe 1º)

Fichas de Bienes de Naturaleza Rústica (sólo Parcelas)

Nº. Inv.: **3008** Nombre de la Finca: **MOLI** Estado: **ALTA**

Situación: Polígono 14 Parcela 7

Naturaleza: **Rústica** Tipo: **Parcela** Referencia Catastral: **46206A014000070000MZ** Inv-Ant-Ficha(s): **NO**

Superficie del solar (m2): 119,00 Superficie construida (m2): 0,00 Alturas: 0 Naturaleza del dominio: Patrimonial Cuenta PGCP: **2200**

Linderos: Ved plano catastral adjunto

Aprovechamiento: CR Labor o labradío regadío 02

Título:

Signatura de inscripción en el Registro de la Propiedad de: Tomo: Libro: Folio: Finca: Inscripción:

Destino y acuerdo:

Derechos reales a su favor: No constan Derechos personales: No constan

Derechos reales que gravan la finca: No constan Frutos y rentas:

Fecha de adquisición: Costo de adquisición: Valor en Venta: **304,83 €**

Valor Catastral: 121,93 € Valor Catastral Suelo: 0,00 € Valor Catastral Construcción: 0,00 € Valor m2: **2,56 €**

Observaciones: No identificada la finca registral correspondiente. Previstos INICIALMENTE para construcción de ECOPARQUE, pero se dejó sin efecto la cesión según sesión plenaria del 25-2-2009.

Fecha de Alta en Inventario: **14/11/2010** Lugar de archivo de la documentación: Ayuntamiento Fecha de Baja de Inventario: Valor obtenido en la Baja de Inventario: **0,00 €**



CONSULTA DESCRIPTIVA Y GRÁFICA DE DATOS CATASTRALES BIENES INMUEBLES DE NATURALEZA RÚSTICA

Municipio de PUIG Provincia de VALENCIA

REFERENCIA CATASTRAL DEL INMUEBLE
46206A014000070000MZ

DATOS DEL INMUEBLE

LOCALIZACIÓN	
Polígono 14 Parcela 7	
MOLI. PUIG [VALENCIA]	
USO LOCAL PRINCIPAL	AÑO CONSTRUCCIÓN
Agrario [Labor o labradío regadio 02]	
COEFICIENTE DE PARTICIPACIÓN	SUPERFICIE CONSTRUIDA (m ²)
100,000000	--

DATOS DE LA FINCA A LA QUE PERTENECE EL INMUEBLE

SITUACIÓN		
Polígono 14 Parcela 7		
MOLI. PUIG [VALENCIA]		
SUPERFICIE CONSTRUIDA (m ²)	SUPERFICIE SUELO (m ²)	TIPO DE FINCA
--	142	Suelo sin edificar

E: 1/2000

Este documento no es una certificación catastral, pero sus datos pueden ser verificados a través del 'Acceso a datos catastrales no protegidos' de la SEC.

Domingo , 14 de Noviembre de 2010

- 733,000 Coordenadas UTM, en metros.
- Límite de Manzana
- Límite de Parcela
- Límite de Construcciones
- Mobiliario y aceras
- Límite zona verde
- Hidrografía



Ayuntamiento de El Puig

Inventario de Bienes al 31 de Diciembre de 2010

Bienes Inmuebles (Epigrafe 1º)

Fichas de Bienes de Naturaleza Rústica (sólo Parcelas)

Nº. Inv.: **3009** Nombre de la Finca: **MOLI** Estado: **ALTA**

Situación: Polígono 14 Parcela 372

Naturaleza: **Rústica** Tipo: **Parcela** Referencia Catastral: **46206A014003720000MG** Inv-Ant-Ficha(s): **NO**

Superficie del solar (m2): 2.833,00 Superficie construida (m2): 0,00 Alturas: 0 Naturaleza del dominio: Patrimonial Cuenta PGCP: **2200**

Linderos: Ved plano catastral adjunto

Aprovechamiento: CR Labor o labradío regadío 02

Título:

Signatura de inscripción en el Registro de la Propiedad de: Tomo: Libro: Folio: Finca: Inscripción:

Destino y acuerdo:

Derechos reales a su favor: No constan Derechos personales: No constan

Derechos reales que gravan la finca: No constan Frutos y rentas:

Fecha de adquisición: Costo de adquisición: Valor en Venta: **7.261,65 €**

Valor Catastral: 2.904,66 € Valor Catastral Suelo: 0,00 € Valor Catastral Construcción: 0,00 € Valor m2: **2,56 €**

Observaciones: No identificada la finca registral correspondiente. Previstos INICIALMENTE para construcción de ECOPARQUE, pero se dejó sin efecto la cesión según sesión plenaria del 25-2-2009.

Fecha de Alta en Inventario: **14/11/2010** Lugar de archivo de la documentación: Ayuntamiento Fecha de Baja de Inventario: Valor obtenido en la Baja de Inventario: **0,00 €**



Sede Electrónica del Catastro 14/11/2010 14:15:46

Secretaría de Estado de Hacienda y Presupuestos | Dirección General del Catastro

Inicio **Consulta de Datos Catastrales** Ayuda Contactar

Ortofotos del PNOA **Provincia:** VALENCIA **Municipio:** PUIG Volver

X: 732746 Y: 4385449 0 40 m.

X: 732746 Y: 4385449 Sitios de confianza | Modo protegido: desactivado 105%



Ayuntamiento de El Puig

Inventario de Bienes al 31 de Diciembre de 2010

Bienes Inmuebles (Epigrafe 1º)

Fichas de Bienes de Naturaleza Rústica (sólo Parcelas)

Nº. Inv.: **3010** Nombre de la Finca: **MOLI** Estado: **ALTA**

Situación: Polígono 14 Parcela 460

Naturaleza: **Rústica** Tipo: **Parcela** Referencia Catastral: **46206A014004600000MU** Inv-Ant-Ficha(s): **NO**

Superficie del solar (m2): 534,00 Superficie construida (m2): 0,00 Alturas: 0 Naturaleza del dominio: Patrimonial Cuenta PGCP: **2200**

Linderos: Ved plano catastral adjunto

Aprovechamiento: CR Labor o labradío regadío 02

Título:

Signatura de inscripción en el Registro de la Propiedad de: Tomo: Libro: Folio: Finca: Inscripción:

Destino y acuerdo:

Derechos reales a su favor: No constan Derechos personales: No constan

Derechos reales que gravan la finca: No constan Frutos y rentas:

Fecha de adquisición: Costo de adquisición: Valor en Venta: **1.368,55 €**

Valor Catastral: 547,42 € Valor Catastral Suelo: 0,00 € Valor Catastral Construcción: 0,00 € Valor m2: **2,56 €**

Observaciones: No identificada la finca registral correspondiente. Previstos INICIALMENTE para construcción de ECOPARQUE, pero se dejó sin efecto la cesión según sesión plenaria del 25-2-2009.

Fecha de Alta en Inventario: **14/11/2010** Lugar de archivo de la documentación: Ayuntamiento Fecha de Baja de Inventario: Valor obtenido en la Baja de Inventario: **0,00 €**



14/11/2010 14:14:13

Sede Electrónica del Catastro

Secretaría de Estado de Hacienda y Presupuestos | Dirección General del Catastro

Inicio | **Consulta de Datos Catastrales** | Ayuda | Contactar

Ortofotos del PNOA | Provincia: VALENCIA | Municipio: PUIG | [Volver](#)

X: 732984 Y: 4385376

0 20 m.

X: 732984 Y: 4385376

✓ Sitios de confianza | Modo protegido: desactivado | 105%



Ayuntamiento de El Puig

Inventario de Bienes al 31 de Diciembre de 2010

Bienes Inmuebles (Epigrafe 1º)

Fichas de Bienes de Naturaleza Rústica (sólo Parcelas)

Nº. Inv.: **3011** Nombre de la Finca: **Pozo y Motor La Barrina (CEBOLLA)** Estado: **ALTA**

Situación: Polígono 18 Parcela 186

Naturaleza: **Rústica** Tipo: **Parcela** Referencia Catastral: **46206A018001860000MT** Inv-Ant-Ficha(s): **5_P.21**

Superficie del solar (m2): 278,00 Superficie construida (m2): 0,00 Alturas: 1 Naturaleza del dominio: Servicio Público Cuenta PGCP: **2211**

Linderos: Ved plano catastral adjunto

Aprovechamiento: a) E- Pastos 00 (195 m2)
b) I- Improductivo 00 (83 m2)

Título: Pleno Dominio. Adquirida por COMPRA en virtud de Escritura pública. Notario: BRIONES MARTÍN MAESTRO, F. LUIS, Valencia 27/01/1954

Signatura de inscripción en el Registro de la Propiedad de: **Puçol** Tomo: 383 Libro: 43 Folio: 42 Finca: **5729** Inscripción: 1ª

Destino y acuerdo: Molino de la Cebolla o La Barrina

Derechos reales a su favor: No constan Derechos personales: No constan

Derechos reales que gravan la finca: No constan Frutos y rentas:

Fecha de adquisición: Costo de adquisición: Valor en Venta: **65.000,00 €**

Valor Catastral: 0,49 € Valor Catastral Suelo: 0,00 € Valor Catastral Construcción: 0,00 € Valor m2: **233,81 €**

Observaciones: Existe una edificación para el Motor de agua (MOTOR LA BARRINA).
Existen 2 fincas registrales para este inmueble: 5729 (161,40 m2) y 7078 (147 m2), pero las superficies totales o individuales no coinciden con la del catastro (278 m2).

Fecha de Alta en Inventario: **14/11/2010** Lugar de archivo de la documentación: Ayuntamiento Fecha de Baja de Inventario:
Fecha de realización Inventario: **31/12/2010** Valor obtenido en la Baja de Inventario: **0,00 €**





Ayuntamiento de El Puig

Inventario de Bienes al 31 de Diciembre de 2010

Bienes Inmuebles (Epigrafe 1º)

Fichas de Bienes de Naturaleza Rústica (sólo Parcelas)

Nº. Inv.: **3012** Nombre de la Finca: **Cementerio Municipal** Estado: **ALTA**

Situación: Polígono 21 Parcela 49

Naturaleza: **Rústica** Tipo: **Parcela** Referencia Catastral: **46206A021000490000MY** Inv-Ant-Ficha(s): **14_P.2**

Superficie del solar (m2): 5.337,00 Superficie construida (m2): 5.337,00 Alturas: 1 Naturaleza del dominio: Servicio Público Cuenta PGCP: **2211**

Linderos: Ved plano catastral adjunto

Aprovechamiento: Religioso

Título: Pleno Dominio. Adquirida por COMPRA en virtud de Escritura pública. Notario: CUNILL CANO, EMILIO Massamagrell 14/07/1961

Signatura de inscripción en el Registro de la Propiedad de: **Puçol** Tomo: 500 Libro: 54 Folio: 201 Finca: **7079** Inscripción: 1ª

Destino y acuerdo: Cementerio Municipal (Nuevo). Sesión plenaria 30/6/1960

Derechos reales a su favor: No constan Derechos personales: No constan

Derechos reales que gravan la finca: No constan Frutos y rentas:

Fecha de adquisición: 1960 Costo de adquisición: 1.021,72 € Valor en Venta: **437.072,65 €**

Valor Catastral: 437.072,65 € Valor Catastral Suelo: 173.160,13 € Valor Catastral Construcción: 263.912,52 € Valor m2: **81,89 €**

Observaciones: Valoración= Catastral

Fecha de Alta en Inventario: **14/11/2010** Lugar de archivo de la documentación: Fecha de Baja de Inventario:

Fecha de realización Inventario: **31/12/2010** Ayuntamiento Valor obtenido en la Baja de Inventario: **0,00 €**



Ayuntamiento de El Puig

Inventario de Bienes al 31 de Diciembre de 2010

Bienes Inmuebles (Epigrafe 1º)

Fichas de Bienes de Naturaleza Rústica (sólo Parcelas)

Sede Electrónica del Catastro - Windows Internet Explorer
https://www1.sedecatastro.gob.es/OVCFrames.aspx?TIPO=Consulta

Archivo Edición Ver Favoritos Herramientas Ayuda

Favoritos Sede Electrónica del Ca... VisorSigPac Directo tenis

14/11/2010 20:13:42

Sede Electrónica del Catastro

Secretaría de Estado de Hacienda y Presupuestos Dirección General del Catastro

Inicio Consulta de Datos Catastrales Ayuda Contactar

Ortofotos del PNOA Provincia: VALENCIA Municipio: PUIG Valver

X: 730370 Y: 4386378 0 60 m. 105%

Sitios de confianza | Modo protegido: desactivado



Ayuntamiento de El Puig

Inventario de Bienes al 31 de Diciembre de 2010

Bienes Inmuebles (Epigrafe 1º)

Fichas de Bienes de Naturaleza Rústica (sólo Parcelas)

Nº. Inv.: **3013** Nombre de la Finca: **CANALETA (Aparcamiento Cementerio)** Estado: **ALTA**

Situación: Polígono 21 Parcela 79

Naturaleza: **Rústica** Tipo: **Parcela** Referencia Catastral: **46206A021000790000MA** Inv-Ant-Ficha(s): **26_P.3**

Superficie del solar (m2): 4.509,70 Superficie construida (m2): 0,00 Alturas: 0 Naturaleza del dominio: Servicio Público Cuenta PGCP: **2202**

Linderos: Norte: Acequia de la Vila; Este: Carretera de entrada al Cementerio; Oeste: Vía Férrea del Central de Aragón

Aprovechamiento: NR Agrios regadío 03

Título: Pleno Dominio. Adquirida por COMPRA en virtud de Escritura pública. Notario: ROBLES SANTOS, JUAN, El Puig, Protocolo 1504, 30/09/2003

Signatura de inscripción en el Registro de la Propiedad de: **Puçol** Tomo: 2308 Libro: 269 Folio: 9 Finca: **5931** Inscripción: 3ª

Destino y acuerdo: Ampliación Cementerio. Acuerdo del Pleno de la Corporación el día 30-7-03.

Derechos reales a su favor: No constan Derechos personales: No constan

Derechos reales que gravan la finca: No constan Frutos y rentas:

Fecha de adquisición: 2003 Costo de adquisición: 73.283,71 € Valor en Venta: **73.283,71 €**

Valor Catastral: 5.075,72 € Valor Catastral Suelo: 0,00 € Valor Catastral Construcción: 0,00 € Valor m2: **16,25 €**

Observaciones: Futura construcción del Tanatorio Municipal, o ampliación del Cementerio. La Superficie correcta, de reciente medición, indicada en Nota Simple y escritura es de 4.509,70 m2 y difiere de la del Inventario 2005 (4.383 m2) y de la del catastro (4.284 m2). Corregir el catastro para asignarle la superficie correcta que le corresponde.

Fecha de Alta en Inventario: **14/11/2010** Lugar de archivo de la documentación: Fecha de Baja de Inventario:

Fecha de realización Inventario: **31/12/2010** Ayuntamiento Valor obtenido en la Baja de Inventario: **0,00 €**



Ayuntamiento de El Puig

Inventario de Bienes al 31 de Diciembre de 2010

Bienes Inmuebles (Epigrafe 1º)

Fichas de Bienes de Naturaleza Rústica (sólo Parcelas)

Sede Electrónica del Catastro - Windows Internet Explorer
https://www1.sedecatastro.gob.es/OVCFrames.aspx?TIPO=Consulta

Archivo Edición Ver Favoritos Herramientas Ayuda

Favoritos Sede Electrónica del Ca... VisorSigPac Directo tenis

14/11/2010 20:21:17

Sede Electrónica del Catastro
Secretaría de Estado de Hacienda y Presupuestos Dirección General del Catastro

Inicio Consulta de Datos Catastrales Ayuda Contactar

Ortofotos del PNOA Provincia: VALENCIA Municipio: PUIG Valver

X: 730275 Y: 4386468

Sitios de confianza | Modo protegido: desactivado 105%



Ayuntamiento de El Puig

Inventario de Bienes al 31 de Diciembre de 2010

Bienes Inmuebles (Epigrafe 1º)

Fichas de Bienes de Naturaleza Rústica (sólo Parcelas)

Nº. Inv.: **3014** Nombre de la Finca: **CANALETA (Futuro Tanatorio)** Estado: **ALTA**

Situación: Polígono 21 Parcela 180

Naturaleza: **Rústica** Tipo: **Parcela** Referencia Catastral: **46206A021001800000MB** Inv-Ant-Ficha(s): **27_P.3**

Superficie del solar (m2): 4.043,60 Superficie construida (m2): 0,00 Alturas: 0 Naturaleza del dominio: Servicio Público Cuenta PGCP: **2202**

Linderos: Norte: Acequia de la Vila; Este: Pilar y Amadeo Quiles Bernat; Oeste: Carretera de entrada al Cementerio Nuevo del Puig; Sur: Camino de la Cosa, acequia de riego en medio.

Aprovechamiento: NR Agrios regadío 03

Título: Pleno Dominio. Adquirida por COMPRA en virtud de Escritura pública. Notario: ROBLES SANTOS, JUAN, El Puig, Protocolo 1504, 30/09/2003

Signatura de inscripción en el Registro de la Propiedad de: **Puçol** Tomo: 2308 Libro: 269 Folio: 11 Finca: **5932** Inscripción: 3ª

Destino y acuerdo: Ampliación Cementerio. Acuerdo del Pleno de la Corporación el día 30-7-03.

Derechos reales a su favor: No constan Derechos personales: No constan

Derechos reales que gravan la finca: No constan Frutos y rentas:

Fecha de adquisición: 2003 Costo de adquisición: 65.708,55 € Valor en Venta: **65.708,55 €**

Valor Catastral: 5.126,66 € Valor Catastral Suelo: 0,00 € Valor Catastral Construcción: 0,00 € Valor m2: **16,25 €**

Observaciones: Futura construcción del Tanatorio Municipal, o ampliación del Cementerio. La Superficie correcta, de reciente medición, indicada en Nota Simple y escritura es de 4.043,60 m2 y difiere de la del Inventario 2005 (3.939 m2) y de la del catastro (4.327 m2). Corregir el catastro para asignarle la superficie correcta que le corresponde.

Fecha de Alta en Inventario: **14/11/2010** Lugar de archivo de la documentación: Fecha de Baja de Inventario:

Fecha de realización Inventario: **31/12/2010** Ayuntamiento Valor obtenido en la Baja de Inventario: **0,00 €**



Ayuntamiento de El Puig

Inventario de Bienes al 31 de Diciembre de 2010

Bienes Inmuebles (Epigrafe 1º)

Fichas de Bienes de Naturaleza Rústica (sólo Parcelas)

Sede Electrónica del Catastro - Windows Internet Explorer

https://www1.sedecatastro.gob.es/OVCFrames.aspx?TIPO=Consulta

Archivo Edición Ver Favoritos Herramientas Ayuda

Favoritos Sede Electrónica del Ca... VisorSigPac Directo tenis

14/11/2010 20:31:17

Sede Electrónica del Catastro

Secretaría de Estado de Hacienda y Presupuestos Dirección General del Catastro

Inicio Consulta de Datos Catastrales Ayuda Contactar

Ortofotos del PNOA Provincia: VALENCIA Municipio: PUIG Valver

X: 730487 Y: 4386449

0 60 m.

X: 730487 Y: 4386449

Sitios de confianza | Modo protegido: desactivado 105%



Ayuntamiento de El Puig

Inventario de Bienes al 31 de Diciembre de 2010

Bienes Inmuebles (Epigrafe 1º)

Fichas de Bienes de Naturaleza Rústica (sólo Parcelas)

Nº. Inv.: **3015** Nombre de la Finca: **ROLL CUADRAT (Edificación para Aguas Potables)** Estado: **ALTA**

Situación: Polígono 22 Parcela 269

Naturaleza: **Rústica** Tipo: **Parcela** Referencia Catastral: **46206A022002690000MJ** Inv-Ant-Ficha(s): **13_P.2**

Superficie del solar (m2): 2.364,00 Superficie construida (m2): 26,00 Alturas: 1 Naturaleza del dominio: Servicio Público Cuenta PGCP: **2211**

Linderos: Ved plano catastral adjunto

Aprovechamiento: a) c) y d): CR Labor o labradío regadío 02 (835+ 586+696 m2)
b): E- Pastos 00 (221 m2)

Título: Pleno Dominio. Adquirida por COMPRA en virtud de Escritura pública. Notario: MOLINER PÉREZ, ESTEBAN, Protocolo 259, Massamagrell 18/02/1982

Signatura de inscripción en el Registro de la Propiedad de: **Puçol** Tomo: 1500 Libro: 126 Folio: 126 Finca: **12602** Inscripción: 1ª

Destino y acuerdo: Pozo de Agua Potable. Sesión plenaria del 18/04/1980

Derechos reales a su favor: No constan Derechos personales: No constan

Derechos reales que gravan la finca: No constan Frutos y rentas:

Fecha de adquisición: 1982 Costo de adquisición: 7.512,65 € Valor en Venta: **24.040,48 €**

Valor Catastral: 4.035,14 € Valor Catastral Suelo: 562,48 € Valor Catastral Construcción: 1.301,76 € Valor m2: **10,17 €**

Observaciones: Valoración= Catastral x 2,5.
Contenía un pozo con un motor, actualmente inservibles, sepultados en arena.

Fecha de Alta en Inventario: **14/11/2010** Lugar de archivo de la documentación: Fecha de Baja de Inventario:

Fecha de realización Inventario: **31/12/2010** Ayuntamiento Valor obtenido en la Baja de Inventario: **0,00 €**



14/11/2010 20:38:11

Sede Electrónica del Catastro

Secretaría de Estado de Hacienda y Presupuestos | Dirección General del Catastro

Inicio | **Consulta de Datos Catastrales** | Ayuda | Contactar

Ortofotos del PNOA | Provincia: VALENCIA | Municipio: PUIG | [Volver](#)

X: 729842 Y: 4386018

0 30 m.

X: 729842 Y: 4386018

Sitios de confianza | Modo protegido: desactivado | 105%



Ayuntamiento de El Puig

Inventario de Bienes al 31 de Diciembre de 2010

Bienes Inmuebles (Epigrafe 1º)

Fichas de Bienes de Naturaleza Rústica (sólo Parcelas)

Nº. Inv.: **3016** Nombre de la Finca: **CAU RUFES** Estado: **ALTA**

Situación: Polígono 26 Parcela 34

Naturaleza: **Rústica** Tipo: **Parcela** Referencia Catastral: **46206A026000340000ML** Inv-Ant-Ficha(s): **10_P.3**

Superficie del solar (m2): 8.901,00 Superficie construida (m2): 0,00 Alturas: 0 Naturaleza del dominio: Patrimonial Cuenta PGCP: **2200**

Linderos: Ved plano catastral adjunto

Aprovechamiento: G- Algarrobo seco 01

Título:

Signatura de inscripción en el Registro de la Propiedad de: Tomo: Libro: Folio: Finca: Inscripción:

Destino y acuerdo:

Derechos reales a su favor: No constan Derechos personales: No constan

Derechos reales que gravan la finca: No constan Frutos y rentas:

Fecha de adquisición: Costo de adquisición: Valor en Venta: **26.703,00 €**

Valor Catastral: 425,76 € Valor Catastral Suelo: 0,00 € Valor Catastral Construcción: 0,00 € Valor m2: **3,00 €**

Observaciones: Valoración= según datos de Inventario existente de 1991
No identificada la finca registral correspondiente.

Fecha de Alta en Inventario: **14/11/2010** Lugar de archivo de la documentación: Fecha de Baja de Inventario:

Fecha de realización Inventario: **31/12/2010** Ayuntamiento Valor obtenido en la Baja de Inventario: **0,00 €**





Ayuntamiento de El Puig

Inventario de Bienes al 31 de Diciembre de 2010

Bienes Inmuebles (Epigrafe 1º)

Fichas de Bienes de Naturaleza Rústica (sólo Parcelas)

Nº. Inv.: **3017** Nombre de la Finca: **PEDRERA. Vertedero de Basuras.** Estado: **ALTA**

Situación: Polígono 12 Parcela 138

Naturaleza: **Rústica** Tipo: **Parcela** Referencia Catastral: **46206A012001380000MO** Inv-Ant-Ficha(s): **8_P.21**

Superficie del solar (m2): 1.452,00 Superficie construida (m2): 0,00 Alturas: 0 Naturaleza del dominio: Servicio Público Cuenta PGCP: **2202**

Linderos: Ved plano catastral adjunto

Aprovechamiento: NR Agrios regadío 04

Título: Pleno Dominio. Adquirida por COMPRA en virtud de Escritura pública. Notario: GRAU GISBERT, VICENTE Massamagrell 31/08/1973

Signatura de inscripción en el Registro de la Propiedad de: **Puçol** Tomo: 514 Libro: 55 Folio: 172 Finca: **7168** Inscripción: 2ª

Destino y acuerdo: Vertedero de Basuras. Pleno 16/03/1972

Derechos reales a su favor: No constan Derechos personales: No constan

Derechos reales que gravan la finca: No constan Frutos y rentas:

Fecha de adquisición: 1973 Costo de adquisición: 522,88 € Valor en Venta: **2.610,80 €**

Valor Catastral: 1.455,56 € Valor Catastral Suelo: 0,00 € Valor Catastral Construcción: 0,00 € Valor m2: **1,80 €**

Observaciones: Valoración= según datos de Inventario existente de 1991

Fecha de Alta en Inventario: **31/12/2010** Lugar de archivo de la documentación: Fecha de Baja de Inventario:

Fecha de realización Inventario: **31/12/2010** Ayuntamiento Valor obtenido en la Baja de Inventario: **0,00 €**



25/08/2011 09:23:28

Sede Electrónica del Catastro

Secretaría de Estado de Hacienda y Presupuestos | Dirección General del Catastro

Inicio | **Consulta de Datos Catastrales** | Ayuda | Contactar

Ortofotos del PNOA | **Provincia:** VALENCIA | **Municipio:** PUIG | [Volver](#)

X: Y: SRS: UTM 30 ED50 0 50 m. © D. G. del Catastro



Ayuntamiento de El Puig

Inventario de Bienes al 31 de Diciembre de 2010

Bienes Inmuebles (Epigrafe 1º)

Fichas de Bienes de Naturaleza Rústica (sólo Parcelas)

Nº. Inv.: **3018** Nombre de la Finca: **PEDRERA. Vertedero de Basuras.** Estado: **ALTA**

Situación: Polígono 12 Parcela 139

Naturaleza: **Rústica** Tipo: **Parcela** Referencia Catastral: **46206A012001390000MK** Inv-Ant-Ficha(s): **8_P.21**

Superficie del solar (m2): 1.616,00 Superficie construida (m2): 0,00 Alturas: 0 Naturaleza del dominio: Servicio Público Cuenta PGCP: **2202**

Linderos: Ved plano catastral adjunto

Aprovechamiento: MT Matorral 00

Título: Pleno Dominio. Adquirida por COMPRA en virtud de Escritura pública. Notario: GRAU GISBERT, VICENTE Massamagrell 31/08/1973

Signatura de inscripción en el Registro de la Propiedad de: **Puçol** Tomo: 1143 Libro: 89 Folio: 111 Finca: **9988** Inscripción: 2ª

Destino y acuerdo: Vertedero de Basuras. Pleno 16/03/1972

Derechos reales a su favor: No constan Derechos personales: No constan

Derechos reales que gravan la finca: No constan Frutos y rentas:

Fecha de adquisición: 1973 Costo de adquisición: 598,01 € Valor en Venta: **3.978,70 €**

Valor Catastral: 4,52 € Valor Catastral Suelo: 0,00 € Valor Catastral Construcción: 0,00 € Valor m2: **2,46 €**

Observaciones: Valoración= según datos de Inventario existente de 1991

Fecha de Alta en Inventario: **31/12/2010** Lugar de archivo de la documentación: Fecha de Baja de Inventario:

Fecha de realización Inventario: **31/12/2010** Ayuntamiento Valor obtenido en la Baja de Inventario: **0,00 €**



25/08/2011 09:30:21

Sede Electrónica del Catastro

Secretaría de Estado de Hacienda y Presupuestos | Dirección General del Catastro

Inicio | **Consulta de Datos Catastrales** | Ayuda | Contactar

Ortofotos del PNOA | **Provincia:** VALENCIA | **Municipio:** PUIG | [Volver](#)

X: 732813 Y: 4386251 | SRS: UTM 30 ED50 | 0 40 m. | © C. G. del Catastro



Ayuntamiento de El Puig

Inventario de Bienes al 31 de Diciembre de 2010

Bienes Inmuebles (Epigrafe 1º)

Fichas de Bienes de Naturaleza Rústica (sólo Parcelas)

Nº. Inv.: **3019** Nombre de la Finca: **PEDRERA** Estado: **ALTA**

Situación: Polígono 12 Parcela 142

Naturaleza: **Rústica** Tipo: **Parcela** Referencia Catastral: **46206A012001420000MK** Inv-Ant-Ficha(s): **15_P.3**

Superficie del solar (m2): 652,00 Superficie construida (m2): 0,00 Alturas: 0 Naturaleza del dominio: Patrimonial Cuenta PGCP: **2200**

Linderos: Ved plano catastral adjunto

Aprovechamiento: CR Labor o labradío regadío 03

Título:

Signatura de inscripción en el Registro de la Propiedad de: Tomo: Libro: Folio: Finca: Inscripción:

Destino y acuerdo:

Derechos reales a su favor: No constan Derechos personales: No constan

Derechos reales que gravan la finca: No constan Frutos y rentas:

Fecha de adquisición: Costo de adquisición: Valor en Venta: **1.299,63 €**

Valor Catastral: 519,85 € Valor Catastral Suelo: 0,00 € Valor Catastral Construcción: 0,00 € Valor m2: **1,99 €**

Observaciones: Valoración= Catastral x 2,5.
No identificada la finca registral correspondiente.

Fecha de Alta en Inventario: **31/12/2010** Lugar de archivo de la documentación: Fecha de Baja de Inventario:

Fecha de realización Inventario: **31/12/2010** Ayuntamiento Valor obtenido en la Baja de Inventario: **0,00 €**



25/08/2011 09:02:54

Sede Electrónica del Catastro

Secretaría de Estado de Hacienda y Presupuestos Dirección General del Catastro

Inicio **Consulta de Datos Catastrales** Ayuda Contactar

Ortofotos del PNOA Provincia: VALENCIA Municipio: PUIG [Volver](#)

X: 732988 Y: 4386164 SRS: UTM 30 ED50 0 20 m. © D. G. del Catastro



Ayuntamiento de El Puig

Inventario de Bienes al 31 de Diciembre de 2010

Bienes Inmuebles (Epigrafe 1º)

Fichas de Bienes de Naturaleza Rústica (sólo Parcelas)

Nº. Inv.: **3020** Nombre de la Finca: **ACEQUIA MONCADA** Estado: **ALTA**

Situación: Polígono 7 Parcela 1

Naturaleza: **Rústica** Tipo: **Parcela** Referencia Catastral: **46206A007000010000MX** Inv-Ant-Ficha(s): **13_P.3**

Superficie del solar (m2): 426,00 Superficie construida (m2): 0,00 Alturas: 0 Naturaleza del dominio: Patrimonial Cuenta PGCP: **2200**

Linderos: Ved plano catastral adjunto

Aprovechamiento: MT Matorral 00

Título:

Signatura de inscripción en el Registro de la Propiedad de: Tomo: Libro: Folio: Finca: Inscripción:

Destino y acuerdo:

Derechos reales a su favor: No constan Derechos personales: No constan

Derechos reales que gravan la finca: No constan Frutos y rentas:

Fecha de adquisición: Costo de adquisición: Valor en Venta: **3.834,00 €**

Valor Catastral: 1,03 € Valor Catastral Suelo: 0,00 € Valor Catastral Construcción: 0,00 € Valor m2: **9,00 €**

Observaciones: Valoración= según datos de Inventario existente de 1991
No identificada la finca registral correspondiente.

Fecha de Alta en Inventario: **31/12/2010** Lugar de archivo de la documentación: Fecha de Baja de Inventario:

Fecha de realización Inventario: **31/12/2010** Ayuntamiento Valor obtenido en la Baja de Inventario: **0,00 €**



25/08/2011 09:43:40

Sede Electrónica del Catastro

Secretaría de Estado de Hacienda y Presupuestos | Dirección General del Catastro

Inicio | **Consulta de Datos Catastrales** | Ayuda | Contactar

Ortofotos del PNOA | Provincia: VALENCIA | Municipio: PUIG | [Volver](#)

X: _____ Y: _____ SRS: UTM 30 ED50 | 0 25 m. | © D. G. del Catastro



Ayuntamiento de El Puig

Inventario de Bienes al 31 de Diciembre de 2010

Bienes Inmuebles (Epigrafe 1º)

Fichas de Bienes de Naturaleza Rústica (sólo Parcelas)

Nº. Inv.: **3021** Nombre de la Finca: **BROSQUIL (colector de agua residuales)** Estado: **ALTA**

Situación: Polígono 13 Parcela 374

Naturaleza: **Rústica** Tipo: **Parcela** Referencia Catastral: **46206A013003740000MK** Inv-Ant-Ficha(s): **19_P.2**

Superficie del solar (m2): 814,00 Superficie construida (m2): 0,00 Alturas: 0 Naturaleza del dominio: Servicio Público Cuenta PGCP: **2202**

Linderos: Ved plano catastral adjunto

Aprovechamiento: NR Agrios regadío 03

Título: Pleno Dominio. Adquirida por COMPRA en virtud de Escritura pública. Notario: ROBLES SANTOS, JUAN, El Puig, Protocolo 662, 18/12/1991

Signatura de inscripción en el Registro de la Propiedad de: **Puçol** Tomo: 1410 Libro: 114 Folio: 21 Finca: **6372** Inscripción: 3ª

Destino y acuerdo: Colector de agua residuales. Pleno 29-10-90

Derechos reales a su favor: No constan Derechos personales: No constan

Derechos reales que gravan la finca: No constan Frutos y rentas:

Fecha de adquisición: 1991 Costo de adquisición: 18.706,62 € Valor en Venta: **2.410,73 €**

Valor Catastral: 964,29 € Valor Catastral Suelo: 0,00 € Valor Catastral Construcción: 0,00 € Valor m2: **2,96 €**

Observaciones: Valoración= Catastral x 2,5.

Fecha de Alta en Inventario: **31/12/2010** Lugar de archivo de la documentación: Fecha de Baja de Inventario:

Fecha de realización Inventario: **31/12/2010** Ayuntamiento. Archivo Municipal Caja 1133, documento nº Valor obtenido en la Baja de Inventario: **0,00 €**



Sede Electrónica del Catastro 15/09/2011 11:06:00

Secretaría de Estado de Hacienda y Presupuestos Dirección General del Catastro

Inicio **Consulta de Datos Catastrales** Ayuda Contactar

Ortofotos del PNOA Provincia: VALENCIA Municipio: PUIG

X: 732380 Y: 4385666 SRS: UTM 30 ED50 0 30 m.



Ayuntamiento de El Puig

Inventario de Bienes al 31 de Diciembre de 2010

Bienes Inmuebles (Epigrafe 1º)

Fichas de Bienes de Naturaleza Rústica (sólo Parcelas)

Nº. Inv.: **3022** Nombre de la Finca: **CANALETA (Pozo)** Estado: **ALTA**

Situación: Polígono 21 Parcela 88

Naturaleza: **Rústica** Tipo: **Parcela** Referencia Catastral: **46206A021000880000ML** Inv-Ant-Ficha(s): **10_P.2**

Superficie del solar (m2): 446,00 Superficie construida (m2): 0,00 Alturas: 0 Naturaleza del dominio: Servicio Público Cuenta PGCP: **2202**

Linderos: Norte: Angel Llaneza Zapico; Sur: Camino de la Cosa; Este: Ferrocarril ; Oeste: Carretera de Barcelona

Aprovechamiento: E- Pastos 00

Título: Pleno Dominio. Adquirida por COMPRA en virtud de Escritura pública. Notario: DIAZ BENITO, LUIS LARIO, Protocolo 695, Massamagrell 23/06/1967
Precio de Compra: 150.000 Ptas.

Signatura de inscripción en el Registro de la Propiedad de: **Puçol** Tomo: 404 Libro: 44 Folio: 237 Finca: **5929** Inscripción: 2ª

Destino y acuerdo: Servicio de Agua Potable. Acuerdo Pleno 16/06/1967

Derechos reales a su favor: No constan Derechos personales: No constan

Derechos reales que gravan la finca: No constan Frutos y rentas:

Fecha de adquisición: Costo de adquisición: Valor en Venta: **1.320,16 €**

Valor Catastral: 1,38 € Valor Catastral Suelo: 1,38 € Valor Catastral Construcción: 0,00 € Valor m2: **2,96 €**

Observaciones: Según Padrón IBI, esta parcela está a nombre de Federico Quiles Cerdá.
Era un Pozo o caseta de válvulas del suministro de agua y actualmente pasa por ella la tubería de agua potable.
Hay que corregir el catastro para poner al Ayto como titular de la misma.

Fecha de Alta en Inventario: **14/11/2010** Lugar de archivo de la documentación: Fecha de Baja de Inventario:

Fecha de realización Inventario: **31/12/2010** Ayuntamiento. Archivo Municipal Caja 1133, documento nº Valor obtenido en la Baja de Inventario: **0,00 €**



REFERENCIA CATASTRAL DEL INMUEBLE
46206A021000880000ML

DATOS DEL INMUEBLE

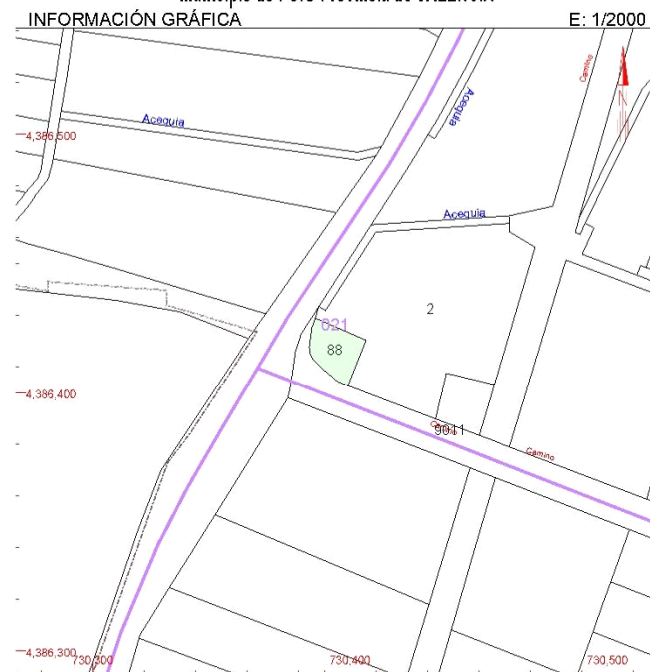
LOCALIZACIÓN	
Poligono 21 Parcela 88	
CANALETA. PUIG [VALENCIA]	
USO LOCAL PRINCIPAL	AÑO CONSTRUCCIÓN
Agrario [Pastos 00]	
COEFICIENTE DE PARTICIPACIÓN	SUPERFICIE CONSTRUIDA (m²)
100,000000	--

DATOS DE LA FINCA A LA QUE PERTENECE EL INMUEBLE

SITUACIÓN		
Poligono 21 Parcela 88		
CANALETA. PUIG [VALENCIA]		
SUPERFICIE CONSTRUIDA (m²)	SUPERFICIE SUELO (m²)	TIPO DE FINCA
--	446	--

CONSULTA DESCRIPTIVA Y GRÁFICA DE DATOS CATASTRALES BIENES INMUEBLES DE NATURALEZA RÚSTICA

Municipio de PUIG Provincia de VALENCIA



Este documento no es una certificación catastral, pero sus datos pueden ser verificados a través del 'Acceso a datos catastrales no protegidos' de la SEC.

730.500 Coordenadas UTM, en metros.
 Límite de Manzana
 Límite de Parcela
 Límite de Construcciones
 Mobiliario y aceras
 Límite zona verde
 Hidrografía

Martes, 20 de Septiembre de 2011



Ayuntamiento de El Puig

Inventario de Bienes al 31 de Diciembre de 2010

Bienes Inmuebles (Epigrafe 1º)

Fichas de Bienes de Naturaleza Rústica (sólo Parcelas)

Nº. Inv.: **3023** Nombre de la Finca: **ALTER PERIS (esquina junto rotonda de entrada)** Estado: **ALTA**

Situación: Polígono 13 Parcela 99

Naturaleza: **Rústica** Tipo: **Parcela** Referencia Catastral: **46206A013000990000MH** Inv-Ant-Ficha(s): **17_P.2**

Superficie del solar (m2): 15,00 Superficie construida (m2): 0,00 Alturas: 0 Naturaleza del dominio: Servicio Público Cuenta PGCP: **2202**

Linderos:

Aprovechamiento: MT Matorral 00

Título: Pleno Dominio. Adquirida por COMPRA en virtud de Escritura pública. Notario: DIAZ BENITO, LUIS LARIO, Protocolo 695, Massamagrell 23/06/1967
Precio de Compra: 150.000 Ptas.

Signatura de inscripción en el Registro de la Propiedad de: **Puçol** Tomo: 404 Libro: 44 Folio: 237 Finca: **5929** Inscripción: 2ª

Destino y acuerdo: Servicio de Agua Potable. Acuerdo Pleno 16/06/1967

Derechos reales a su favor: No constan Derechos personales: No constan

Derechos reales que gravan la finca: No constan Frutos y rentas:

Fecha de adquisición: Costo de adquisición: Valor en Venta: **44,40 €**

Valor Catastral: 0,03 € Valor Catastral Suelo: 0,03 € Valor Catastral Construcción: 0,00 € Valor m2: **2,96 €**

Observaciones: Parcela original de 760 m2, adquirida a Dña. Rosa Carbonell Oriola, por 400.000 Ptas, mediante contrato privado del 30-4-89, para aparcamiento de camiones. Posteriormente se ha realizado una rotonda y lo que queda son los restos de la parcela original, la cual no está a nombre del Ayto, sino de Antonio Montesa Llaro. Hay que corregir el catastro para poner al Ayto como titular de la misma.

Fecha de Alta en Inventario: **14/11/2010** Lugar de archivo de la documentación: Fecha de Baja de Inventario:

Fecha de realización Inventario: **31/12/2010** Ayuntamiento. Archivo Municipal Caja 1133, documento nº Valor obtenido en la Baja de Inventario: **0,00 €**



REFERENCIA CATASTRAL DEL INMUEBLE
46206A013000990000MH

DATOS DEL INMUEBLE

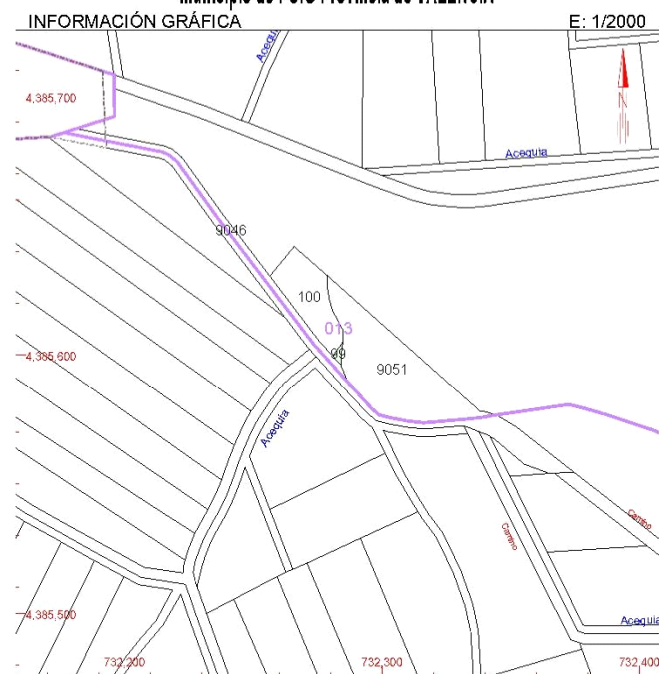
LOCALIZACIÓN	
Poligono 13 Parcela 99	
ALTER PERIS. PUIG [VALENCIA]	
USO LOCAL PRINCIPAL	AÑO CONSTRUCCIÓN
Agrario [Matorral 00]	--
COEFICIENTE DE PARTICIPACIÓN	SUPERFICIE CONSTRUIDA (m²)
100,000000	--

DATOS DE LA FINCA A LA QUE PERTENECE EL INMUEBLE

SITUACIÓN		
Poligono 13 Parcela 99		
ALTER PERIS. PUIG [VALENCIA]		
SUPERFICIE CONSTRUIDA (m²)	SUPERFICIE SUELO (m²)	TIPO DE FINCA
--	15	--

CONSULTA DESCRIPTIVA Y GRÁFICA DE DATOS CATASTRALES BIENES INMUEBLES DE NATURALEZA RÚSTICA

Municipio de PUIG Provincia de VALENCIA



Este documento no es una certificación catastral, pero sus datos pueden ser verificados a través del 'Acceso a datos catastrales no protegidos' de la SEC.

732,400 Coordenadas UTM, en metros.
 Límite de Manzana
 Límite de Parcela
 Límite de Construcciones
 Mobiliario y aceras
 Límite zona verde
 Hidrografía

Martes, 20 de Septiembre de 2011



Ayuntamiento de El Puig

Inventario de Bienes al 31 de Diciembre de 2010

Bienes Inmuebles (Epigrafe 1º)

Fichas de Bienes de Naturaleza Rústica (sólo Parcelas)

Nº. Inv.: **3024** Nombre de la Finca: **ALMENARES** Estado: **ALTA**

Situación: Polígono 17 Parcela 78

Naturaleza: **Rústica** Tipo: **Parcela** Referencia Catastral: **46206A017000780000MP** Inv-Ant-Ficha(s): **20_P.2**

Superficie del solar (m2): 853,00 Superficie construida (m2): 0,00 Alturas: 0 Naturaleza del dominio: Patrimonial Cuenta PGCP: **2200**

Linderos: Ved plano catastral adjunto

Aprovechamiento: NR Agrios regadío 03

Título: Pleno Dominio. Adquirida por COMPRA en virtud de Escritura pública. Notario: ROBLES SANTOS, JUAN, El Puig, Protocolo 662, 18/12/1991

Signatura de inscripción en el Registro de la Propiedad de: **Puçol** Tomo: 1778 Libro: 178 Folio: 198 Finca: **7562** Inscripción: 3ª

Destino y acuerdo: Terrenos para construcción Caseta de Cruz Roja. Acuerdo Pleno 7/3/1991.

Derechos reales a su favor: No constan Derechos personales: No constan

Derechos reales que gravan la finca: No constan Frutos y rentas:

Fecha de adquisición: 1991 Costo de adquisición: 1.579,25 € Valor en Venta: **5.314,80 €**

Valor Catastral: 979,74 € Valor Catastral Suelo: 979,74 € Valor Catastral Construcción: 0,00 € Valor m2: **6,23 €**

Observaciones: Según Inventario 2005 Nº 20, Pag. 21: Comprada junto con la 17-316 por 732.843 Pts el 22/11/1991, para construir una caseta de la Cruz Roja. Acuerdo Pleno 7/3/1991
Según Pleno 13/7/1992, esta finca se cede gratuitamente a Cruz Roja para el fin descrito y en pleno 4/10/1993 se perdura con la cesión pero para sede social de la Cruz Roja. Bien revertido al Ayto al trascurrir mas de 5 años y no llevarse a cabo el fin propuesto.
En el Catastro aparece a nombre de Gedeón Gausi Badenes (antiguo propietario, ya fallecido). Pendiente de corregir el catastro para asignarle la titularidad

Fecha de Alta en Inventario: **31/12/2010** Lugar de archivo de la documentación: Fecha de Baja de Inventario:

Fecha de realización Inventario: **31/12/2010** Ayuntamiento. Archivo Municipal Caja 1133, documento nº Valor obtenido en la Baja de Inventario: **0,00 €**



GOBIERNO DE ESPAÑA

MINISTERIO DE ECONOMÍA Y HACIENDA

SECRETARÍA DE ESTADO DE HACIENDA Y PRESUPUESTOS

SECRETARÍA GENERAL DE HACIENDA

DIRECCIÓN GENERAL DEL CATASTRO

Sede Electrónica del Catastro

CONSULTA DESCRIPTIVA Y GRÁFICA DE DATOS CATASTRALES BIENES INMUEBLES DE NATURALEZA RÚSTICA

Municipio de PUIG Provincia de VALENCIA

REFERENCIA CATASTRAL DEL INMUEBLE
46206A017000780000MP

DATOS DEL INMUEBLE

LOCALIZACIÓN
Polígono 17 Parcela 78
ALMENARES. PUIG [VALENCIA]

USO LOCAL PRINCIPAL: **Agrario** AÑO CONSTRUCCIÓN: **--**

COEFICIENTE DE PARTICIPACIÓN: **100,00000** SUPERFICIE CONSTRUIDA (m²): **--**

DATOS DE LA FINCA A LA QUE PERTENECE EL INMUEBLE

SITUACIÓN
Polígono 17 Parcela 78
ALMENARES. PUIG [VALENCIA]

SUPERFICIE CONSTRUIDA (m ²)	SUPERFICIE SUELO (m ²)	TIPO DE FINCA
--	853	--

SUBPARCELAS

Subparcela	CC	Cultivo	IP	Superficie (Ha)
a	NR	Agrios regadio	03	0,0827
b	I-	Improductivo	00	0,0026

INFORMACIÓN GRÁFICA E: 1/2000

Este documento no es una certificación catastral, pero sus datos pueden ser verificados a través del 'Acceso a datos catastrales no protegidos' de la SEC.

Miércoles, 21 de Septiembre de 2011

732,500 Coordenadas UTM, en metros.
 Límite de Manzana
 Límite de Parcela
 Límite de Construcciones
 Mobiliario y aceras
 Límite zona verde
 Hidrografía



Ayuntamiento de El Puig

Inventario de Bienes al 31 de Diciembre de 2010

Bienes Inmuebles (Epigrafe 1º)

Fichas de Bienes de Naturaleza Rústica (sólo Parcelas)

Nº. Inv.: **3025** Nombre de la Finca: **ALMENARES** Estado: **ALTA**

Situación: Polígono 17 Parcela 316

Naturaleza: **Rústica** Tipo: **Parcela** Referencia Catastral: **46206A017003160000MJ** Inv-Ant-Ficha(s): **20_P.2**

Superficie del solar (m2): 1.526,00 Superficie construida (m2): 0,00 Alturas: 0 Naturaleza del dominio: Patrimonial Cuenta PGCP: **2200**

Linderos: Ved plano catastral adjunto

Aprovechamiento: NR Agrios regadío 03

Título: Pleno Dominio. Adquirida por COMPRA en virtud de Escritura pública. Notario: ROBLES SANTOS, JUAN, El Puig, Protocolo 662, 18/12/1991

Signatura de inscripción en el Registro de la Propiedad de: **Puçol** Tomo: 1778 Libro: 178 Folio: 198 Finca: **7562** Inscripción: 3ª

Destino y acuerdo: Terrenos para construcción Caseta de Cruz Roja. Acuerdo Pleno 7/3/1991.

Derechos reales a su favor: No constan Derechos personales: No constan

Derechos reales que gravan la finca: No constan Frutos y rentas:

Fecha de adquisición: 1991 Costo de adquisición: 2.825,26 € Valor en Venta: **9.506,98 €**


Valor Catastral: 1.807,94 € Valor Catastral Suelo: 1.807,94 € Valor Catastral Construcción: 0,00 € Valor m2: **6,23 €**

Observaciones: Según Inventario 2005 Nº 20, Pag. 21: Comprada junto con la 17-78 por 732.843 Pts el 22/11/1991, para construir una caseta de la Cruz Roja. Acuerdo Pleno 7/3/1991.
Según Pleno 13/7/1992, esta finca se pasaría a Patrimonial y se cedería gratuitamente a Cruz Roja para el fin descrito y en pleno 4/10/1993 se perdura con la cesión pero para sede social de la Cruz Roja. Bien revertido al Ayto al transcurrir mas de 5 años y no llevarse a cabo el fin propuesto.
En el Catastro aparece a nombre de Teresa Gausi Ferrer. Pendiente de corregir el catastro para asignarle la titularidad correcta

Fecha de Alta en Inventario: **31/12/2010** Lugar de archivo de la documentación: Fecha de Baja de Inventario:

Fecha de realización Inventario: **31/12/2010** Ayuntamiento. Archivo Municipal Caja 1133, documento nº Valor obtenido en la Baja de Inventario: **0,00 €**





CONSULTA DESCRIPTIVA Y GRÁFICA DE DATOS CATASTRALES BIENES INMUEBLES DE NATURALEZA RÚSTICA

Municipio de PUIG Provincia de VALENCIA

REFERENCIA CATASTRAL DEL INMUEBLE
46206A017003160000MJ

DATOS DEL INMUEBLE

LOCALIZACIÓN
Polígono 17 Parcela 316
ALMENARES. PUIG [VALENCIA]

USO LOCAL PRINCIPAL
Agrario [Agrios regadio 03]

COEFICIENTE DE PARTICIPACIÓN
100,000000

AÑO CONSTRUCCIÓN
--

SUPERFICIE CONSTRUIDA (m²)
--

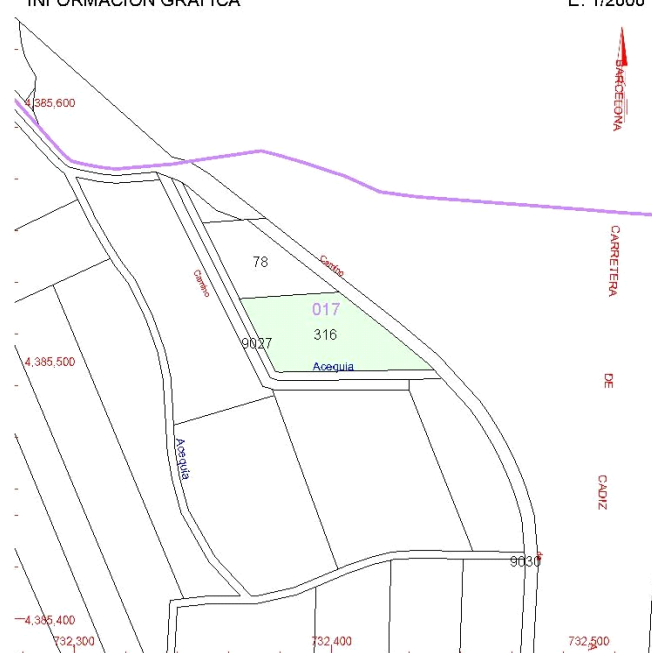
DATOS DE LA FINCA A LA QUE PERTENECE EL INMUEBLE

SITUACIÓN
Polígono 17 Parcela 316
ALMENARES. PUIG [VALENCIA]

SUPERFICIE CONSTRUIDA (m ²)	SUPERFICIE SUELO (m ²)	TIPO DE FINCA
--	1.526	--

INFORMACIÓN GRÁFICA

E: 1/2000



Este documento no es una certificación catastral, pero sus datos pueden ser verificados a través del 'Acceso a datos catastrales no protegidos' de la SEC.

732,500 Coordenadas UTM, en metros.
 --- Límite de Manzana
 --- Límite de Parcela
 --- Límite de Construcciones
 --- Mobiliario y aceras
 --- Límite zona verde
 --- Hidrografía

Miércoles , 21 de Septiembre de 2011



Ayuntamiento de El Puig

Inventario de Bienes al 31 de Diciembre de 2010

Bienes Inmuebles (Epigrafe 1º)

Fichas de Bienes de Naturaleza Rústica (sólo Parcelas)

Nº. Inv.: **3026** Nombre de la Finca: **ALMENARES** Estado: **ALTA**

Situación: Polígono 17 Parcela 331

Naturaleza: **Rústica** Tipo: **Parcela** Referencia Catastral: **46206A017003310000MY** Inv-Ant-Ficha(s): **21_P.2**

Superficie del solar (m2): 98,00 Superficie construida (m2): 0,00 Alturas: 0 Naturaleza del dominio: Patrimonial Cuenta PGCP: **2200**

Linderos: Ved plano catastral adjunto

Aprovechamiento: NR Agrios regadío 03

Título: Pleno Dominio. Adquirida por COMPRA en virtud de Escritura pública. Notario: ROBLES SANTOS, JUAN, El Puig, Protocolo 663, 18/12/1991

Signatura de inscripción en el Registro de la Propiedad de: **Puçol** Tomo: 1410 Libro: 114 Folio: 32 Finca: **9688** Inscripción: 2ª

Destino y acuerdo: Terrenos para construcción Caseta de Cruz Roja. Acuerdo Pleno 7/3/1991.

Derechos reales a su favor: No constan Derechos personales: No constan

Derechos reales que gravan la finca: No constan Frutos y rentas:

Fecha de adquisición: 1991 Costo de adquisición: 610,61 € Valor en Venta: **610,61 €**

Valor Catastral: 124,95 € Valor Catastral Suelo: 124,95 € Valor Catastral Construcción: 0,00 € Valor m2: **6,23 €**

Observaciones: Según Inventario 2005 Nº 21, Pag. 21: Comprada por 101.597 Pts el 22/11/1991, para construir una caseta de la Cruz Roja. Acuerdo Pleno 7/3/1991. Según Pleno 13/7/1992, esta finca se cede gratuitamente a Cruz Roja para el fin descrito y en pleno 4/10/1993 se perdura con la cesión pero para sede social de la Cruz Roja. Bien revertido al Ayto al trascurrir mas de 5 años y no llevarse a cabo el fin propuesto. En el Catastro aparece a nombre de Urbano Porta Gausí (anterior propietario). Pendiente de corregir el catastro para asignarle la titularidad correcta

Fecha de Alta en Inventario: **31/12/2010** Lugar de archivo de la documentación: Fecha de Baja de Inventario:

Fecha de realización Inventario: **31/12/2010** Ayuntamiento. Archivo Municipal Caja 1133, documento nº Valor obtenido en la Baja de Inventario: **0,00 €**



GOBIERNO DE ESPAÑA

MINISTERIO DE ECONOMÍA Y HACIENDA

SECRETARÍA DE ESTADO DE HACIENDA Y PRESUPUESTOS

SECRETARÍA GENERAL DE HACIENDA

DIRECCIÓN GENERAL DEL CATASTRO

CONSULTA DESCRIPTIVA Y GRÁFICA DE DATOS CATASTRALES BIENES INMUEBLES DE NATURALEZA RÚSTICA

Municipio de PUIG Provincia de VALENCIA

INFORMACIÓN GRÁFICA E: 1/2000

REFERENCIA CATASTRAL DEL INMUEBLE
46206A017003310000MY

DATOS DEL INMUEBLE

LOCALIZACIÓN
Polígono 17 Parcela 331
ALMENARES. PUIG [VALENCIA]

USO LOCAL PRINCIPAL
Agrario [Agrios regadio 02]

COEFICIENTE DE PARTICIPACIÓN
100,000000

AÑO CONSTRUCCIÓN
--

SUPERFICIE CONSTRUIDA, m²
--

DATOS DE LA FINCA A LA QUE PERTENECE EL INMUEBLE

SITUACIÓN
Polígono 17 Parcela 331
ALMENARES. PUIG [VALENCIA]

SUPERFICIE CONSTRUIDA [m ²]	SUPERFICIE SUELO [m ²]	TIPO DE FINCA
--	98	--

Este documento no es una certificación catastral, pero sus datos pueden ser verificados a través del 'Acceso a datos catastrales no protegidos' de la SEC.

Miércoles , 21 de Septiembre de 2011

732.400 Coordenadas UTM, en metros.

- Límite de Manzana
- Límite de Parcela
- Límite de Construcciones
- Mobiliario y aceras
- Límite zona verde
- Hidrografía

Ayuntamiento del PUIG

Inventario de Bienes al 31 de Diciembre de 2010



Final del Tomo II de VII

