



Inventario de Bienes
del
Excmo. Ayuntamiento
del PUIG

realizado al
31 de Diciembre de 2010

por
G.S. Local S.L.

Tomo V de VII



Contenido



Ayuntamiento del Puig

Inventario de Bienes al 31 de Diciembre de 2010

Contenido

Tomo I

Tabla de Contenido Total

Tabla de Contenidos del Inventario de Bienes del Ayuntamiento

Informe Final

Introducción
Agradecimientos
Objetivos
Ámbito de Trabajo
Metodología
Legislación aplicable
Fuentes de Información
Resumen y Valoración del Inventario de Bienes
Resumen y Valoración del Grupo 2 del Inmovilizado
Amortizaciones del Inmovilizado

Incidencias

Incidencias y propuesta de acciones

Planos de Localización

Plano de Localización desde Valencia
Casco urbano
Cartografía de Polígonos en que se divide el término
Pueblos limítrofes

Ubicaciones

Listado de Ubicaciones, por Dependencias

Epígrafe 1º Bienes Inmuebles

Listado de Bienes Inmuebles de naturaleza Urbana por Nº de Inventario
Listado de Bienes Inmuebles de naturaleza Urbana por cuenta del P.G.C.P.
Fichas de Bienes Inmuebles de naturaleza Urbana



Ayuntamiento del Puig

Inventario de Bienes al 31 de Diciembre de 2010

Tomo II

Tabla de Contenido Total

Tabla de Contenidos del Inventario de Bienes del Ayuntamiento

Epígrafe 1º Bienes Inmuebles (cont.)

Listado de Viales y otros inmuebles de Naturaleza Urbana

Fichas de Viales y otros inmuebles de Naturaleza Urbana

Listado de Parcelas Rústicas por Nº de Inventario

Listado de Parcelas Rústicas por cuenta del P.G.C.P.

Fichas de parcelas Rústicas

Tomo III

Tabla de Contenido Total

Tabla de Contenidos del Inventario de Bienes del Ayuntamiento

Listado de Viales y Otros Bienes de naturaleza Rústica por Nº de Inventario

Listado de Viales y Otros Bienes de naturaleza Rústica por cuenta del PGCP

Fichas de Viales y Otros Bienes de naturaleza Rústica (Págs. 1-170)

Tomo IV

Tabla de Contenido Total

Tabla de Contenidos del Inventario de Bienes del Ayuntamiento

Fichas de Viales y Otros Bienes de naturaleza Rústica (Págs. 171-380)

Tomo V

Tabla de Contenido Total

Tabla de Contenidos del Inventario de Bienes del Ayuntamiento

Fichas de Viales y Otros Bienes de naturaleza Rústica (Págs. 381-453)

Listado de Bienes Inmuebles que causan BAJA, por Nº de Inventario

Listado de Bienes Inmuebles que causan BAJA, por cuenta del P.G.C.P.

Fichas de Bienes Inmuebles que causan BAJA

Listado de Bienes del P.M.S. por cuenta del P.G.C.P.

Fichas de Bienes del P.M.S.

Listado de Bienes Inmuebles según el Registro de la Propiedad



Ayuntamiento del Puig

Inventario de Bienes al 31 de Diciembre de 2010

Epígrafe 2º Derechos Reales

Listado numérico de Derechos Reales

Fichas de Derechos Reales

Epígrafe 3º Bienes Muebles Histórico-artísticos

Listado numérico de Bienes Histórico-Artísticos

Fichas de Bienes Histórico-Artísticos

Epígrafe 4º-1 Valores Mobiliarios

Listado numérico de Valores Mobiliarios

Fichas de Valores Mobiliarios

Epígrafe 4º-2 Créditos y Derechos Personales

Listado numérico de Créditos y Derechos Personales

Fichas de Créditos y Derechos Personales

Epígrafe 5º Vehículos

Listado numérico de Vehículos

Fichas de Vehículos

Epígrafe 6º Bienes Semovientes

Listado numérico de Bienes Semovientes

Fichas de Bienes Semovientes

Tomo VI

Tabla de Contenido Total

Tabla de Contenidos del Inventario de Bienes del Ayuntamiento

Epígrafe 7º Bienes Muebles no incluidos en otros epígrafes.

Listado numérico de Bienes Muebles no incluidos en otros epígrafes

Tomo VII

Tabla de Contenido Total

Tabla de Contenidos del Inventario de Bienes del Ayuntamiento

Listado numérico de Bienes por Tipo

Listado numérico de Bienes por Ubicación/Dependencias

Listado numérico de Bienes por Cuenta del PGCP



Ayuntamiento del Puig

Inventario de Bienes al 31 de Diciembre de 2010

Epígrafe 8º Bienes y Derechos Revertibles

Listado numérico de Bienes y Derechos Revertibles

Fichas de Bienes y Derechos Revertibles

Fichas de Bienes INMUEBLES Revertibles

Apéndice 1 Bienes BIC/BRL

Listado numérico

Fichas de Bienes

Apéndice 2 Yacimientos Arqueológicos

Listado numérico

Fichas de Yacimientos



Epígrafe 1º
Bienes Inmuebles

(Fichas de otros bienes Rústicos
Páginas 381 a 453)



Ayuntamiento de El Puig

Inventario de Bienes al 31 de Diciembre de 2010

Bienes Inmuebles (Epigrafe 1º)

Fichas de Viales y otros Bienes Rústicos

Nº. Inv.: **5387** Nombre de la Finca: **Camino** Estado: **ALTA**

Naturaleza: **Rústica** Tipo: **Camino** Referencia Catastral: **46206A027090350000ML** Situación: Polígono 27 Parcela 9035

Linderos: Ved plano catastral incluido

Dominio: Uso Público

Cuenta del PGCP: 2010

Superficie (m2): 1.213,00

Longitud (m): 383,53

Anchura (m): 3,16

Característica del estado de conservación:

Zahorra

Valor en Venta: **1,00 €**

Observaciones:

GOBIERNO DE ESPAÑA MINISTERIO DE ECONOMÍA Y HACIENDA SECRETARÍA DE ESTADO DE HACIENDA Y PRESUPUESTOS SECRETARÍA GENERAL DE HACIENDA DIRECCIÓN GENERAL DEL CATASTRO Sede Electrónica del Catastro

CONSULTA DESCRIPTIVA Y GRÁFICA DE DATOS CATASTRALES BIENES INMUEBLES DE NATURALEZA RÚSTICA

Municipio de PUIG Provincia de VALENCIA

INFORMACIÓN GRÁFICA E: 1/3000

REFERENCIA CATASTRAL DEL INMUEBLE
46206A027090350000ML

DATOS DEL INMUEBLE

LOCALIZACIÓN:
Polígono 27 Parcela 9035
CAMINO. PUIG [VALENCIA]

USO LOCAL PRINCIPAL:
Agrario [Vía de comunicación de dominio público 00] AÑO CONSTRUCCIÓN:

COEFICIENTE DE PARTICIPACIÓN: 100,000000 SUPERFICIE CONSTRUIDA (m²): --

DATOS DE LA FINCA A LA QUE PERTENECE EL INMUEBLE

SITUACIÓN:
Polígono 27 Parcela 9035
CAMINO. PUIG [VALENCIA]

SUPERFICIE CONSTRUIDA (m²): -- SUPERFICIE SUELO (m²): 1.213 TIPO DE FINCA: --

Este documento no es una certificación catastral, pero sus datos pueden ser verificados a través del "Acceso a datos catastrales no protegidos" de la SEC.

Miércoles, 29 de Septiembre de 2010

728,600 Coordenadas UTM, en metros.
 Límite de Manzana
 Límite de Parcela
 Límite de Construcciones
 Mobiliario y aceras
 Límite zona verde
 Hidrografía



Ayuntamiento de El Puig

Inventario de Bienes al 31 de Diciembre de 2010

Bienes Inmuebles (Epigrafe 1º)

Fichas de Viales y otros Bienes Rústicos

Nº. Inv.: **5388** Nombre de la Finca: **Camino** Estado: **ALTA**

Naturaleza: **Rústica** Tipo: **Camino** Referencia Catastral: **46206A027090360000MT** Situación: Polígono 27 Parcela 9036

Linderos: Ved plano catastral incluido

Dominio: Uso Público

Cuenta del PGCP: 2010

Superficie (m2): 836,00

Longitud (m): 293,09

Anchura (m): 2,85

Característica del estado de conservación:

Zahorra

Valor en Venta: **1,00 €**

Observaciones:

Empty box for observations.

Fecha de realización Inventario: 31/12/2010

Fecha de Alta en Inventario: 28/09/2010

GOBIERNO DE ESPAÑA MINISTERIO DE ECONOMÍA Y HACIENDA SECRETARÍA DE ESTADO DE HACIENDA Y PRESUPUESTOS SECRETARÍA GENERAL DE HACIENDA DIRECCIÓN GENERAL DEL CATASTRO Sede Electrónica del Catastro

REFERENCIA CATASTRAL DEL INMUEBLE
46206A027090360000MT

DATOS DEL INMUEBLE

LOCALIZACIÓN:
Polígono 27 Parcela 9036
CAMINO. PUIG [VALENCIA]

USO LOCAL PRINCIPAL:
Agrario [Vía de comunicación de dominio público 00] AÑO CONSTRUCCIÓN: --

CODIFICANTE DE PARTICIPACIÓN: 100,000000 SUPERFICIE CONSTRUIDA (m²): --

DATOS DE LA FINCA A LA QUE PERTENECE EL INMUEBLE

SITUACIÓN:
Polígono 27 Parcela 9036
CAMINO. PUIG [VALENCIA]

SUPERFICIE CONSTRUIDA (m²): -- SUPERFICIE SUELO (m²): 836 TIPO DE FINCA: --

CONSULTA DESCRIPTIVA Y GRÁFICA DE DATOS CATASTRALES BIENES INMUEBLES DE NATURALEZA RÚSTICA
Municipio de PUIG Provincia de VALENCIA
INFORMACIÓN GRÁFICA E: 1/2500

Este documento no es una certificación catastral, pero sus datos pueden ser verificados a través del "Acceso a datos catastrales no protegidos" de la SEC.

Miércoles, 29 de Septiembre de 2010

728,700 Coordenadas UTM, en metros.
 Límite de Manzana
 Límite de Parcela
 Límite de Construcciones
 Mobiliario y aceras
 Límite zona verde
 Hidrografía



Ayuntamiento de El Puig

Inventario de Bienes al 31 de Diciembre de 2010

Bienes Inmuebles (Epigrafe 1º)

Fichas de Viales y otros Bienes Rústicos

Nº. Inv.: **5389** Nombre de la Finca: **Camino** Estado: **ALTA**

Naturaleza: **Rústica** Tipo: **Camino** Referencia Catastral: **46206A027090370000MF** Situación: Polígono 27 Parcela 9037

Linderos: Ved plano catastral incluido

Dominio: Uso Público

Cuenta del PGCP: 2010

Superficie (m2): 1.246,00

Longitud (m): 326,66

Anchura (m): 3,81

Característica del estado de conservación:

Zahorra

Valor en Venta: **1,00 €**

Observaciones:

Empty box for observations.

Fecha de realización Inventario: 31/12/2010

Fecha de Alta en Inventario: 28/09/2010

GOBIERNO DE ESPAÑA MINISTERIO DE ECONOMÍA Y HACIENDA SECRETARÍA DE ESTADO DE HACIENDA Y PRESUPUESTOS SECRETARÍA GENERAL DE HACIENDA DIRECCIÓN GENERAL DEL CATASTRO Sede Electrónica del Catastro

REFERENCIA CATASTRAL DEL INMUEBLE
46206A027090370000MF

DATOS DEL INMUEBLE

LOCALIZACIÓN:
Polígono 27 Parcela 9037
CAMINO, PUIG [VALENCIA]

USO LOCAL PRINCIPAL:
Agrario [Vía de comunicación de dominio público 00] AÑO CONSTRUCCIÓN:

COEFICIENTE DE PARTICIPACIÓN: 100,000000 SUPERFICIE CONSTRUIDA (m²): --

DATOS DE LA FINCA A LA QUE PERTENECE EL INMUEBLE

SITUACIÓN:
Polígono 27 Parcela 9037
CAMINO, PUIG [VALENCIA]

SUPERFICIE CONSTRUIDA (m²): -- SUPERFICIE SUELO (m²): 1.246 TIPO DE FINCA: --

CONSULTA DESCRIPTIVA Y GRÁFICA DE DATOS CATASTRALES BIENES INMUEBLES DE NATURALEZA RÚSTICA
Municipio de PUIG Provincia de VALENCIA

INFORMACIÓN GRÁFICA E: 1/2500

Este documento no es una certificación catastral, pero sus datos pueden ser verificados a través del "Acceso a datos catastrales no protegidos" de la SEC.

Miércoles, 29 de Septiembre de 2010

728,700 Coordenadas UTM, en metros.
 Límite de Manzana
 Límite de Parcela
 Límite de Construcciones
 Mobiliario y aceras
 Límite zona verde
 Hidrografía



Ayuntamiento de El Puig

Inventario de Bienes al 31 de Diciembre de 2010

Bienes Inmuebles (Epigrafe 1º)

Fichas de Viales y otros Bienes Rústicos

Nº. Inv.: **5390** Nombre de la Finca: **Camino** Estado: **ALTA**

Naturaleza: **Rústica** Tipo: **Camino** Referencia Catastral: **46206A027090430000MK** Situación: Polígono 27 Parcela 9043

Linderos: Ved plano catastral incluido

Dominio: Uso Público

Cuenta del PGCP: 2010

Superficie (m2): 282,00

Longitud (m): 92,92

Anchura (m): 3,03

Característica del estado de conservación:

Zahorra

Valor en Venta: **1,00 €**

Observaciones:

Empty box for observations.

Fecha de realización Inventario: 31/12/2010

Fecha de Alta en Inventario: 28/09/2010

GOBIERNO DE ESPAÑA MINISTERIO DE ECONOMÍA Y HACIENDA SECRETARÍA DE ESTADO DE HACIENDA Y PRESUPUESTOS SECRETARÍA GENERAL DE HACIENDA DIRECCIÓN GENERAL DEL CATASTRO Sede Electrónica del Catastro

CONSULTA DESCRIPTIVA Y GRÁFICA DE DATOS CATASTRALES BIENES INMUEBLES DE NATURALEZA RÚSTICA

Municipio de PUIG Provincia de VALENCIA

REFERENCIA CATASTRAL DEL INMUEBLE: 46206A027090430000MK

DATOS DEL INMUEBLE

LOCALIZACIÓN: Polígono 27 Parcela 9043 CAMINO. PUIG [VALENCIA]

USO LOCAL PRINCIPAL: Agrario [Vía de comunicación de dominio público 00] AÑO CONSTRUCCIÓN: --

COEFICIENTE DE PARTICIPACIÓN: 100,00000 SUPERFICIE CONSTRUIDA (m²): --

DATOS DE LA FINCA A LA QUE PERTENECE EL INMUEBLE

SITUACIÓN: Polígono 27 Parcela 9043 CAMINO. PUIG [VALENCIA]

SUPERFICIE CONSTRUIDA (m²): -- SUPERFICIE SUELO (m²): 282 TIPO DE FINCA: --

INFORMACIÓN GRÁFICA E: 1/2000

Este documento no es una certificación catastral, pero sus datos pueden ser verificados a través del "Acceso a datos catastrales no protegidos" de la SEC.

Miércoles, 29 de Septiembre de 2010

728,200 Coordenadas UTM, en metros.
 --- Límite de Manzana
 --- Límite de Parcela
 --- Límite de Construcciones
 --- Mobiliario y aceras
 --- Límite zona verde
 --- Hidrografía



Ayuntamiento de El Puig

Inventario de Bienes al 31 de Diciembre de 2010

Bienes Inmuebles (Epigrafe 1º)

Fichas de Viales y otros Bienes Rústicos

Nº. Inv.: **5391** Nombre de la Finca: **Camino** Estado: **ALTA**

Naturaleza: **Rústica** Tipo: **Camino** Referencia Catastral: **46206A027090480000MJ** Situación: Polígono 27 Parcela 9048

Linderos: Ved plano catastral incluido

Dominio: Uso Público

Cuenta del PGCP: 2010

Superficie (m2): 1.120,00

Longitud (m): 279,63

Anchura (m): 4,01

Característica del estado de conservación:

Zahorra

Valor en Venta: **1,00 €**

Observaciones:

GOBIERNO DE ESPAÑA MINISTERIO DE ECONOMÍA Y HACIENDA SECRETARÍA DE ESTADO DE HACIENDA Y PRESUPUESTOS SECRETARÍA GENERAL DE HACIENDA DIRECCIÓN GENERAL DEL CATASTRO Sede Electrónica del Catastro

CONSULTA DESCRIPTIVA Y GRÁFICA DE DATOS CATASTRALES BIENES INMUEBLES DE NATURALEZA RÚSTICA

Municipio de PUIG Provincia de VALENCIA

INFORMACIÓN GRÁFICA E: 1/2500

REFERENCIA CATASTRAL DEL INMUEBLE 46206A027090480000MJ

DATOS DEL INMUEBLE

LOCALIZACIÓN: Polígono 27 Parcela 9048 CAMINO. PUIG [VALENCIA]

USO LOCAL PRINCIPAL: Agrario [Vía de comunicación de dominio público 00] AÑO CONSTRUCCIÓN: --

COEFICIENTE DE PARTICIPACIÓN: 100,000000 SUPERFICIE CONSTRUIDA (m²): --

DATOS DE LA FINCA A LA QUE PERTENECE EL INMUEBLE

SITUACIÓN: Polígono 27 Parcela 9048 CAMINO. PUIG [VALENCIA]

SUPERFICIE CONSTRUIDA (m²): -- SUPERFICIE SUELO (m²): 1.120 TIPO DE FINCA: --

Este documento no es una certificación catastral, pero sus datos pueden ser verificados a través del "Acceso a datos catastrales no protegidos" de la SEC.

Miércoles, 29 de Septiembre de 2010

728,400 Coordenadas UTM, en metros.
 --- Límite de Manzana
 --- Límite de Parcela
 --- Límite de Construcciones
 --- Mobiliario y aceras
 --- Límite zona verde
 --- Hidrografía

Fecha de realización Inventario: 31/12/2010

Fecha de Alta en Inventario: 28/09/2010



Ayuntamiento de El Puig

Inventario de Bienes al 31 de Diciembre de 2010

Bienes Inmuebles (Epigrafe 1º)

Fichas de Viales y otros Bienes Rústicos

Nº. Inv.: **5392** Nombre de la Finca: **Camino** Estado: **ALTA**

Naturaleza: **Rústica** Tipo: **Camino** Referencia Catastral: **46206A027090490000ME** Situación: Polígono 27 Parcela 9049

Linderos: Ved plano catastral incluido

Dominio: Uso Público

Cuenta del PGCP: 2010

Superficie (m2): 441,00

Longitud (m): 108,15

Anchura (m): 4,08

Característica del estado de conservación:

Zahorra

Valor en Venta: **1,00 €**

Observaciones:

GOBIERNO DE ESPAÑA MINISTERIO DE ECONOMÍA Y HACIENDA SECRETARÍA DE ESTADO DE HACIENDA Y PRESUPUESTOS SECRETARÍA GENERAL DE HACIENDA DIRECCIÓN GENERAL DEL CATASTRO Sede Electrónica del Catastro

CONSULTA DESCRIPTIVA Y GRÁFICA DE DATOS CATASTRALES BIENES INMUEBLES DE NATURALEZA RÚSTICA

Municipio de PUIG Provincia de VALENCIA

INFORMACIÓN GRÁFICA E: 1/2000

REFERENCIA CATASTRAL DEL INMUEBLE **46206A027090490000ME**

DATOS DEL INMUEBLE

LOCALIZACIÓN: Polígono 27 Parcela 9049 CAMINO, PUIG [VALENCIA]

USO LOCAL PRINCIPAL: Agrario [Vía de comunicación de dominio público 00] AÑO CONSTRUCCIÓN: --

COEFICIENTE DE PARTICIPACIÓN: 100,000000 SUPERFICIE CONSTRUIDA (m²): --

DATOS DE LA FINCA A LA QUE PERTENECE EL INMUEBLE

SITUACIÓN: Polígono 27 Parcela 9049 CAMINO, PUIG [VALENCIA]

SUPERFICIE CONSTRUIDA (m²): -- SUPERFICIE SUELO (m²): 441 TIPO DE FINCA: --

Este documento no es una certificación catastral, pero sus datos pueden ser verificados a través del "Acceso a datos catastrales no protegidos" de la SEC.

Miércoles, 29 de Septiembre de 2010

728,800 Coordenadas UTM, en metros. Límite de Manzana Límite de Parcela Límite de Construcciones Mobiliario y aceras Límite zona verde Hidrografía

Fecha de realización Inventario: 31/12/2010

Fecha de Alta en Inventario: 28/09/2010



Nº. Inv.: **5393** Nombre de la Finca: **Camino** Estado: **ALTA**

Naturaleza: **Rústica** Tipo: **Camino** Referencia Catastral: **46206A027090500000MI** Situación: Polígono 27 Parcela 9050

Linderos: Ved plano catastral incluido

Dominio: Uso Público Cuenta del PGCP: 2010

Superficie (m2): 1.746,00

Longitud (m): 486,32

Anchura (m): 3,59

Característica del estado de conservación:

Zahorra

Valor en Venta: **1,00 €**

Observaciones:

Empty box for observations.

Fecha de realización Inventario: 31/12/2010

Fecha de Alta en Inventario: 28/09/2010

GOBIERNO DE ESPAÑA MINISTERIO DE ECONOMÍA Y HACIENDA SECRETARÍA DE ESTADO DE HACIENDA Y PRESUPUESTOS SECRETARÍA GENERAL DE HACIENDA DIRECCIÓN GENERAL DEL CATASTRO Sede Electrónica del Catastro

REFERENCIA CATASTRAL DEL INMUEBLE
46206A027090500000MI

DATOS DEL INMUEBLE

LOCALIZACIÓN:
Polígono 27 Parcela 9050
CAMINO. PUIG [VALENCIA]

USO LOCAL PRINCIPAL:
Agrario [Vía de comunicación de dominio público 00] AÑO CONSTRUCCIÓN: []

COEFICIENTE DE PARTICIPACIÓN: 100,000000 SUPERFICIE CONSTRUIDA (m²): []

DATOS DE LA FINCA A LA QUE PERTENECE EL INMUEBLE

SITUACIÓN:
Polígono 27 Parcela 9050
CAMINO. PUIG [VALENCIA]

SUPERFICIE CONSTRUIDA (m²): [] SUPERFICIE SUELO (m²): 1.746 TIPO DE FINCA: []

CONSULTA DESCRIPTIVA Y GRÁFICA DE DATOS CATASTRALES BIENES INMUEBLES DE NATURALEZA RÚSTICA
Municipio de PUIG Provincia de VALENCIA
INFORMACIÓN GRÁFICA E: 1/2500

Este documento no es una certificación catastral, pero sus datos pueden ser verificados a través del "Acceso a datos catastrales no protegidos" de la SEC.

Miércoles, 29 de Septiembre de 2010

728,700 Coordenadas UTM, en metros.
 --- Límite de Manzana
 --- Límite de Parcela
 --- Límite de Construcciones
 --- Mobiliario y aceras
 --- Límite zona verde
 --- Hidrografía



Ayuntamiento de El Puig

Inventario de Bienes al 31 de Diciembre de 2010

Bienes Inmuebles (Epigrafe 1º)

Fichas de Viales y otros Bienes Rústicos

Nº. Inv.: **5394** Nombre de la Finca: **Camino** Estado: **ALTA**

Naturaleza: **Rústica** Tipo: **Camino** Referencia Catastral: **46206A027090520000ME** Situación: Polígono 27 Parcela 9052

Linderos: Ved plano catastral incluido

Dominio: Uso Público

Cuenta del PGCP: 2000

Superficie (m2): 1.590,00

Longitud (m): 387,57

Anchura (m): 4,10

Característica del estado de conservación:

Tierra natural

Valor en Venta: **1,00 €**

Observaciones:

Fecha de realización Inventario: 31/12/2010

Fecha de Alta en Inventario: 28/09/2010

REFERENCIA CATASTRAL DEL INMUEBLE
46206A027090520000ME

DATOS DEL INMUEBLE

LOCALIZACIÓN:
Polígono 27 Parcela 9052
CAMINO. PUIG [VALENCIA]

USO LOCAL PRINCIPAL:
Agrario [Vía de comunicación de dominio público 00]

COEFICIENTE DE PARTICIPACIÓN: 100,000000

DATOS DE LA FINCA A LA QUE PERTENECE EL INMUEBLE

SITUACIÓN:
Polígono 27 Parcela 9052
CAMINO. PUIG [VALENCIA]

SUPERFICIE CONSTRUIDA (m²): -- SUPERFICIE SUELO (m²): 1.590 TIPO DE FINCA: --

CONSULTA DESCRIPTIVA Y GRÁFICA DE DATOS CATASTRALES BIENES INMUEBLES DE NATURALEZA RÚSTICA

Municipio de PUIG Provincia de VALENCIA

INFORMACIÓN GRÁFICA E: 1/3000

Este documento no es una certificación catastral, pero sus datos pueden ser verificados a través del "Acceso a datos catastrales no protegidos" de la SEC.

Miércoles, 29 de Septiembre de 2010



Ayuntamiento de El Puig

Inventario de Bienes al 31 de Diciembre de 2010

Bienes Inmuebles (Epigrafe 1º)

Fichas de Viales y otros Bienes Rústicos

Nº. Inv.: **5395** Nombre de la Finca: **Camino** Estado: **ALTA**

Naturaleza: **Rústica** Tipo: **Camino** Referencia Catastral: **46206A027090530000MS** Situación: Polígono 27 Parcela 9053

Linderos: Ved plano catastral incluido

Dominio: Uso Público Cuenta del PGCP: 2010

Superficie (m2): 1.535,00

Longitud (m): 359,45

Anchura (m): 4,27

Característica del estado de conservación:

Zahorra

Valor en Venta: **1,00 €**

Observaciones:

Empty box for observations.

Fecha de realización Inventario: 31/12/2010

Fecha de Alta en Inventario: 28/09/2010

GOBIERNO DE ESPAÑA MINISTERIO DE ECONOMÍA Y HACIENDA SECRETARÍA DE ESTADO DE HACIENDA Y PRESUPUESTOS SECRETARÍA GENERAL DE HACIENDA DIRECCIÓN GENERAL DEL CATASTRO Sede Electrónica del Catastro

CONSULTA DESCRIPTIVA Y GRÁFICA DE DATOS CATASTRALES BIENES INMUEBLES DE NATURALEZA RÚSTICA

Municipio de PUIG Provincia de VALENCIA

INFORMACIÓN GRÁFICA E: 1/2500

REFERENCIA CATASTRAL DEL INMUEBLE 46206A027090530000MS

DATOS DEL INMUEBLE

LOCALIZACIÓN: Polígono 27 Parcela 9053 CAMINO. PUIG [VALENCIA]

USO LOCAL PRINCIPAL: Agrario [Vía de comunicación de dominio público 00] AÑO CONSTRUCCIÓN: --

CODIFICANTE DE PARTICIPACIÓN: 100,000000 SUPERFICIE CONSTRUÍDA (m²): --

DATOS DE LA FINCA A LA QUE PERTENECE EL INMUEBLE

SITUACIÓN: Polígono 27 Parcela 9053 CAMINO. PUIG [VALENCIA]

SUPERFICIE CONSTRUÍDA (m²): -- SUPERFICIE SUELO (m²): 1.535 TIPO DE FINCA: --

Este documento no es una certificación catastral, pero sus datos pueden ser verificados a través del "Acceso a datos catastrales no protegidos" de la SEC.

Miércoles, 29 de Septiembre de 2010

728,800 Coordenadas UTM, en metros. Límite de Manzana Límite de Parcela Límite de Construcciones Mobiliario y aceras Límite zona verde Hidrografía



Ayuntamiento de El Puig

Inventario de Bienes al 31 de Diciembre de 2010

Bienes Inmuebles (Epigrafe 1º)

Fichas de Viales y otros Bienes Rústicos

Nº. Inv.: **5396** Nombre de la Finca: **Camino** Estado: **ALTA**

Naturaleza: **Rústica** Tipo: **Camino** Referencia Catastral: **46206A027090540000MZ** Situación: Polígono 27 Parcela 9054

Linderos: Ved plano catastral incluido

Dominio: Uso Público

Cuenta del PGCP: 2010

Superficie (m2): 330,00

Longitud (m): 82,82

Anchura (m): 3,98

Característica del estado de conservación:

Zahorra

Valor en Venta: **1,00 €**

Observaciones:

Empty box for observations.

Fecha de realización Inventario: 31/12/2010

Fecha de Alta en Inventario: 28/09/2010

GOBIERNO DE ESPAÑA MINISTERIO DE ECONOMÍA Y HACIENDA SECRETARÍA DE ESTADO DE HACIENDA Y PRESUPUESTOS SECRETARÍA GENERAL DE HACIENDA DIRECCIÓN GENERAL DEL CATASTRO Sede Electrónica del Catastro

REFERENCIA CATASTRAL DEL INMUEBLE
46206A027090540000MZ

DATOS DEL INMUEBLE

LOCALIZACIÓN:
Polígono 27 Parcela 9054
CAMINO, PUIG [VALENCIA]

USO LOCAL PRINCIPAL:
Agrario [Vía de comunicación de dominio público 00] AÑO CONSTRUCCIÓN: --

CODIFICANTE DE PARTICIPACIÓN: 100,000000 SUPERFICIE CONSTRUIDA (m²): --

DATOS DE LA FINCA A LA QUE PERTENECE EL INMUEBLE

SITUACIÓN:
Polígono 27 Parcela 9054
CAMINO, PUIG [VALENCIA]

SUPERFICIE CONSTRUIDA (m²): -- SUPERFICIE SUELO (m²): 330 TIPO DE FINCA: --

CONSULTA DESCRIPTIVA Y GRÁFICA DE DATOS CATASTRALES BIENES INMUEBLES DE NATURALEZA RÚSTICA
Municipio de PUIG Provincia de VALENCIA
INFORMACIÓN GRÁFICA E: 1/2000

Este documento no es una certificación catastral, pero sus datos pueden ser verificados a través del "Acceso a datos catastrales no protegidos" de la SEC.

Miércoles, 29 de Septiembre de 2010

728,800 Coordenadas UTM, en metros.
 --- Límite de Manzana
 --- Límite de Parcela
 --- Límite de Construcciones
 --- Mobiliario y aceras
 --- Límite zona verde
 --- Hidrografía



Ayuntamiento de El Puig

Inventario de Bienes al 31 de Diciembre de 2010

Bienes Inmuebles (Epigrafe 1º)

Fichas de Viales y otros Bienes Rústicos

Nº. Inv.: **5397** Nombre de la Finca: **Camino** Estado: **ALTA**

Naturaleza: **Rústica** Tipo: **Camino** Referencia Catastral: **46206A027090550000MU** Situación: Polígono 27 Parcela 9055

Linderos: Ved plano catastral incluido

Dominio: Uso Público

Cuenta del PGCP: 2010

Superficie (m2): 395,00

Longitud (m): 99,02

Anchura (m): 3,99

Característica del estado de conservación:

Zahorra

Valor en Venta: **1,00 €**

Observaciones:

Empty box for observations.

Fecha de realización Inventario: 31/12/2010

Fecha de Alta en Inventario: 28/09/2010

GOBIERNO DE ESPAÑA MINISTERIO DE ECONOMÍA Y HACIENDA SECRETARÍA DE ESTADO DE HACIENDA Y PRESUPUESTOS SECRETARÍA GENERAL DE HACIENDA DIRECCIÓN GENERAL DEL CATASTRO Sede Electrónica del Catastro

CONSULTA DESCRIPTIVA Y GRÁFICA DE DATOS CATASTRALES BIENES INMUEBLES DE NATURALEZA RÚSTICA

Municipio de PUIG Provincia de VALENCIA

INFORMACIÓN GRÁFICA E: 1/2000

REFERENCIA CATASTRAL DEL INMUEBLE
46206A027090550000MU

DATOS DEL INMUEBLE

LOCALIZACIÓN:
Polígono 27 Parcela 9055
CAMINO, PUIG [VALENCIA]

USO LOCAL PRINCIPAL:
Agrario [Vía de comunicación de dominio público 00] AÑO CONSTRUCCIÓN: []

COEFICIENTE DE PARTICIPACIÓN: 100,000000 SUPERFICIE CONSTRUIDA (m²): []

DATOS DE LA FINCA A LA QUE PERTENECE EL INMUEBLE

SITUACIÓN:
Polígono 27 Parcela 9055
CAMINO, PUIG [VALENCIA]

SUPERFICIE CONSTRUIDA (m²): [] SUPERFICIE SUELO (m²): 395 TIPO DE FINCA: []

Este documento no es una certificación catastral, pero sus datos pueden ser verificados a través del "Acceso a datos catastrales no protegidos" de la SEC.

Miércoles, 29 de Septiembre de 2010

728,900 Coordenadas UTM, en metros.
 Límite de Manzana
 Límite de Parcela
 Límite de Construcciones
 Mobiliario y aceras
 Límite zona verde
 Hidrografía



Ayuntamiento de El Puig

Inventario de Bienes al 31 de Diciembre de 2010

Bienes Inmuebles (Epigrafe 1º)

Fichas de Viales y otros Bienes Rústicos

Nº. Inv.: **5398** Nombre de la Finca: **Camino** Estado: **ALTA**

Naturaleza: **Rústica** Tipo: **Camino** Referencia Catastral: **46206A027090560000MH** Situación: Polígono 27 Parcela 9056

Linderos: Ved plano catastral incluido

Dominio: Uso Público

Cuenta del PGCP: 2010

Superficie (m2): 1.452,00

Longitud (m): 344,58

Anchura (m): 4,21

Característica del estado de conservación:

Zahorra

Valor en Venta: **1,00 €**

Observaciones:

GOBIERNO DE ESPAÑA MINISTERIO DE ECONOMÍA Y HACIENDA SECRETARÍA DE ESTADO DE HACIENDA Y PRESUPUESTOS SECRETARÍA GENERAL DE HACIENDA DIRECCIÓN GENERAL DEL CATASTRO Sede Electrónica del Catastro

REFERENCIA CATASTRAL DEL INMUEBLE
46206A027090560000MH

DATOS DEL INMUEBLE

LOCALIZACIÓN:
Polígono 27 Parcela 9056
CAMINO. PUIG [VALENCIA]

USO LOCAL PRINCIPAL:
Agrario [Vía de comunicación de dominio público 00] AÑO CONSTRUCCIÓN:

COEFICIENTE DE PARTICIPACIÓN: 100,000000 SUPERFICIE CONSTRUIDA (m²): --

DATOS DE LA FINCA A LA QUE PERTENECE EL INMUEBLE

SITUACIÓN:
Polígono 27 Parcela 9056
CAMINO. PUIG [VALENCIA]

SUPERFICIE CONSTRUIDA (m²): -- SUPERFICIE SUELO (m²): 1.452 TIPO DE FINCA: --

CONSULTA DESCRIPTIVA Y GRÁFICA DE DATOS CATASTRALES BIENES INMUEBLES DE NATURALEZA RÚSTICA
Municipio de PUIG Provincia de VALENCIA
INFORMACIÓN GRÁFICA E: 1/2000

Este documento no es una certificación catastral, pero sus datos pueden ser verificados a través del "Acceso a datos catastrales no protegidos" de la SEC.

Miércoles, 29 de Septiembre de 2010

729,000 Coordenadas UTM, en metros.
 Límite de Manzana
 Límite de Parcela
 Límite de Construcciones
 Mobiliario y aceras
 Límite zona verde
 Hidrografía



Ayuntamiento de El Puig

Inventario de Bienes al 31 de Diciembre de 2010

Bienes Inmuebles (Epigrafe 1º)

Fichas de Viales y otros Bienes Rústicos

Nº. Inv.: **5399** Nombre de la Finca: **Camino** Estado: **ALTA**

Naturaleza: **Rústica** Tipo: **Camino** Referencia Catastral: **46206A027090570000MW** Situación: Polígono 27 Parcela 9057

Linderos: Ved plano catastral incluido

Dominio: Uso Público

Cuenta del PGCP: 2000

Superficie (m2): 399,00

Longitud (m): 115,32

Anchura (m): 3,46

Característica del estado de conservación:

Tierra natural

Valor en Venta: **1,00 €**

Observaciones:

Empty box for observations.

Fecha de realización Inventario: 31/12/2010

Fecha de Alta en Inventario: 28/09/2010

GOBIERNO DE ESPAÑA MINISTERIO DE ECONOMÍA Y HACIENDA SECRETARÍA DE ESTADO DE HACIENDA Y PRESUPUESTOS SECRETARÍA GENERAL DE HACIENDA DIRECCIÓN GENERAL DEL CATASTRO Sede Electrónica del Catastro

CONSULTA DESCRIPTIVA Y GRÁFICA DE DATOS CATASTRALES BIENES INMUEBLES DE NATURALEZA RÚSTICA
Municipio de PUIG Provincia de VALENCIA

REFERENCIA CATASTRAL DEL INMUEBLE: 46206A027090570000MW

DATOS DEL INMUEBLE

LOCALIZACIÓN: Polígono 27 Parcela 9057 CAMINO. PUIG [VALENCIA]

USO LOCAL PRINCIPAL: Agrario [Vía de comunicación de dominio público 00] AÑO CONSTRUCCIÓN: --

COEFICIENTE DE PARTICIPACIÓN: 100,000000 SUPERFICIE CONSTRUIDA (m²): --

DATOS DE LA FINCA A LA QUE PERTENECE EL INMUEBLE

SITUACIÓN: Polígono 27 Parcela 9057 CAMINO. PUIG [VALENCIA]

SUPERFICIE CONSTRUIDA (m²): -- SUPERFICIE SUELO (m²): 399 TIPO DE FINCA: --

INFORMACIÓN GRÁFICA E: 1/2000

Este documento no es una certificación catastral, pero sus datos pueden ser verificados a través del "Acceso a datos catastrales no protegidos" de la SEC.

Miércoles, 29 de Septiembre de 2010

729,100 Coordenadas UTM, en metros.
 Límite de Manzana
 Límite de Parcela
 Límite de Construcciones
 Mobiliario y aceras
 Límite zona verde
 Hidrografía



Ayuntamiento de El Puig

Inventario de Bienes al 31 de Diciembre de 2010

Bienes Inmuebles (Epigrafe 1º)

Fichas de Viales y otros Bienes Rústicos

Nº. Inv.: **5400** Nombre de la Finca: **Camino** Estado: **ALTA**

Naturaleza: **Rústica** Tipo: **Camino** Referencia Catastral: **46206A028090040000MB** Situación: Polígono 28 Parcela 9004

Linderos: Ved plano catastral incluido

Dominio: Uso Público

Cuenta del PGCP: 2010

Superficie (m2): 306,00

Longitud (m): 117,92

Anchura (m): 2,59

Característica del estado de conservación:

Zahorra

Valor en Venta: **1,00 €**

Observaciones:

GOBIERNO DE ESPAÑA MINISTERIO DE ECONOMÍA Y HACIENDA SECRETARÍA DE ESTADO DE HACIENDA Y PRESUPUESTOS SECRETARÍA GENERAL DE HACIENDA DIRECCIÓN GENERAL DEL CATASTRO Sede Electrónica del Catastro

CONSULTA DESCRIPTIVA Y GRÁFICA DE DATOS CATASTRALES BIENES INMUEBLES DE NATURALEZA RÚSTICA

Municipio de PUIG Provincia de VALENCIA

REFERENCIA CATASTRAL DEL INMUEBLE: 46206A028090040000MB

DATOS DEL INMUEBLE

LOCALIZACIÓN: Polígono 28 Parcela 9004 CAMINO. PUIG [VALENCIA]

USO LOCAL PRINCIPAL: Agrario [Vía de comunicación de dominio público 00] AÑO CONSTRUCCIÓN: --

COEFICIENTE DE PARTICIPACIÓN: 100,000000 SUPERFICIE CONSTRUIDA (m²): --

DATOS DE LA FINCA A LA QUE PERTENECE EL INMUEBLE

SITUACIÓN: Polígono 28 Parcela 9004 CAMINO. PUIG [VALENCIA]

SUPERFICIE CONSTRUIDA (m²): -- SUPERFICIE SUELO (m²): 306 TIPO DE FINCA: --

Este documento no es una certificación catastral, pero sus datos pueden ser verificados a través del "Acceso a datos catastrales no protegidos" de la SEC.

Miércoles, 29 de Septiembre de 2010

727,000 Coordenadas UTM, en metros. Límite de Manzana Límite de Parcela Límite de Construcciones Mobiliario y aceras Límite zona verde Hidrografía



Ayuntamiento de El Puig

Inventario de Bienes al 31 de Diciembre de 2010

Bienes Inmuebles (Epigrafe 1º)

Fichas de Viales y otros Bienes Rústicos

Nº. Inv.: **5401** Nombre de la Finca: **CM RAFELBUÑOL PUÇOL** Estado: **ALTA**

Naturaleza: **Rústica** Tipo: **Camino** Referencia Catastral: **46206A028090080000MP** Situación: Polígono 28 Parcela 9008

Linderos: Ved plano catastral incluido

Dominio: Uso Público

Cuenta del PGCP: 2010

Superficie (m2): 2.974,00

Longitud (m): 971,70

Anchura (m): 3,06

Característica del estado de conservación:

Zahorra

Valor en Venta: **1,00 €**

Observaciones:

Empty box for observations.

Fecha de realización Inventario: 31/12/2010

Fecha de Alta en Inventario: 28/09/2010

GOBIERNO DE ESPAÑA MINISTERIO DE ECONOMÍA Y HACIENDA SECRETARÍA DE ESTADO DE HACIENDA Y PRESUPUESTOS SECRETARÍA GENERAL DE HACIENDA DIRECCIÓN GENERAL DEL CATASTRO Sede Electrónica del Catastro

CONSULTA DESCRIPTIVA Y GRÁFICA DE DATOS CATASTRALES BIENES INMUEBLES DE NATURALEZA RÚSTICA

Municipio de PUIG Provincia de VALENCIA

REFERENCIA CATASTRAL DEL INMUEBLE: 46206A028090080000MP

DATOS DEL INMUEBLE

LOCALIZACIÓN: Polígono 28 Parcela 9008 CM RAFELBUÑOL PUÇOL, PUIG [VALENCIA]

USO LOCAL PRINCIPAL: Agrario [Vía de comunicación de dominio público 00] AÑO CONSTRUCCIÓN: --

COEFICIENTE DE PARTICIPACIÓN: 100,000000 SUPERFICIE CONSTRUIDA (m²): --

DATOS DE LA FINCA A LA QUE PERTENECE EL INMUEBLE

SITUACIÓN: Polígono 28 Parcela 9008 CM RAFELBUÑOL PUÇOL, PUIG [VALENCIA]

SUPERFICIE CONSTRUIDA (m²): -- SUPERFICIE SUELO (m²): 2.974 TIPO DE FINCA: --

Este documento no es una certificación catastral, pero sus datos pueden ser verificados a través del "Acceso a datos catastrales no protegidos" de la SEC.

Miércoles, 29 de Septiembre de 2010

728,000 Coordenadas UTM, en metros. Límite de Manzana Límite de Parcela Límite de Construcciones Mobiliario y aceras Límite zona verde Hidrografía



Ayuntamiento de El Puig

Inventario de Bienes al 31 de Diciembre de 2010

Bienes Inmuebles (Epigrafe 1º)

Fichas de Viales y otros Bienes Rústicos

Nº. Inv.: **5402** Nombre de la Finca: **Camino** Estado: **ALTA**

Naturaleza: **Rústica** Tipo: **Camino** Referencia Catastral: **46206A028090090000ML** Situación: Polígono 28 Parcela 9009

Linderos: Ved plano catastral incluido

Dominio: Uso Público

Cuenta del PGCP: 2010

Superficie (m2): 2.527,00

Longitud (m): 403,51

Anchura (m): 6,26

Característica del estado de conservación:

Zahorra

Valor en Venta: **1,00 €**

Observaciones:

Empty box for observations.

Fecha de realización Inventario: 31/12/2010

Fecha de Alta en Inventario: 28/09/2010

GOBIERNO DE ESPAÑA MINISTERIO DE ECONOMÍA Y HACIENDA SECRETARÍA DE ESTADO DE HACIENDA Y PRESUPUESTOS SECRETARÍA GENERAL DE HACIENDA DIRECCIÓN GENERAL DEL CATASTRO Sede Electrónica del Catastro

CONSULTA DESCRIPTIVA Y GRÁFICA DE DATOS CATASTRALES BIENES INMUEBLES DE NATURALEZA RÚSTICA

Municipio de PUIG Provincia de VALENCIA

INFORMACIÓN GRÁFICA E: 1/3000

REFERENCIA CATASTRAL DEL INMUEBLE
46206A028090090000ML

DATOS DEL INMUEBLE

LOCALIZACIÓN:
Polígono 28 Parcela 9009
CAMINO. PUIG [VALENCIA]

USO LOCAL PRINCIPAL:
Agrario [Vía de comunicación de dominio público 00] AÑO CONSTRUCCIÓN:

COEFICIENTE DE PARTICIPACIÓN: 100,000000 SUPERFICIE CONSTRUIDA (m²): --

DATOS DE LA FINCA A LA QUE PERTENECE EL INMUEBLE

SITUACIÓN:
Polígono 28 Parcela 9009
CAMINO. PUIG [VALENCIA]

SUPERFICIE CONSTRUIDA (m²): -- SUPERFICIE SUELO (m²): 2.527 TIPO DE FINCA: --

Este documento no es una certificación catastral, pero sus datos pueden ser verificados a través del "Acceso a datos catastrales no protegidos" de la SEC.

Miércoles, 29 de Septiembre de 2010

727,500 Coordenadas UTM, en metros.
 Límite de Manzana
 Límite de Parcela
 Límite de Construcciones
 Mobiliario y aceras
 Límite zona verde
 Hidrografía



Ayuntamiento de El Puig

Inventario de Bienes al 31 de Diciembre de 2010

Bienes Inmuebles (Epigrafe 1º)

Fichas de Viales y otros Bienes Rústicos

Nº. Inv.: **5403**

Nombre de la Finca:

CM COLMENAR

Estado: **ALTA**

Naturaleza: **Rústica**

Tipo: **Camino**

Referencia Catastral: **46206A028090100000MQ**

Situación: Polígono 28 Parcela 9010

Linderos: Ved plano catastral incluido

Dominio: Uso Público

Cuenta del PGCP: **2010**

Superficie (m2): 1.748,00

Longitud (m): 674,88

Anchura (m): 2,59

Característica del estado de conservación:

Zahorra

Valor en Venta: **1,00 €**

Observaciones:

Fecha de realización Inventario: **31/12/2010**

Fecha de Alta en Inventario: **28/09/2010**

		CONSULTA DESCRIPTIVA Y GRÁFICA DE DATOS CATASTRALES BIENES INMUEBLES DE NATURALEZA RÚSTICA Municipio de PUIG Provincia de VALENCIA	
REFERENCIA CATASTRAL DEL INMUEBLE 46206A028090100000MQ			
DATOS DEL INMUEBLE			
LOCALIZACIÓN: Polígono 28 Parcela 9010 CM COLMENAR, PUIG [VALENCIA]			
USO LOCAL PRINCIPAL: Agrario [Vía de comunicación de dominio público 00]		AÑO CONSTRUCCIÓN: 	
COEFICIENTE DE PARTICIPACIÓN: 100,000000		SUPERFICIE CONSTRUIDA (m²): --	
DATOS DE LA FINCA A LA QUE PERTENECE EL INMUEBLE			
SITUACIÓN: Polígono 28 Parcela 9010 CM COLMENAR, PUIG [VALENCIA]			
SUPERFICIE CONSTRUIDA (m²): --		SUPERFICIE SUELO (m²): 1.748	
TIPO DE FINCA: --			
Este documento no es una certificación catastral, pero sus datos pueden ser verificados a través del "Acceso a datos catastrales no protegidos" de la SEC.			
Miércoles, 29 de Septiembre de 2010			



Nº. Inv.: **5404** Nombre de la Finca: **CM RAFELBUÑOL MAS POLLANCAR** Estado: **ALTA**

Naturaleza: **Rústica** Tipo: **Camino** Referencia Catastral: **46206A028090110000MP** Situación: Polígono 28 Parcela 9011

Linderos: Ved plano catastral incluido

Dominio: Uso Público Cuenta del PGCP: 2010

Superficie (m2):	4.729,00
Longitud (m):	827,56
Anchura (m):	5,71

Característica del estado de conservación:

Zahorra

Valor en Venta: **1,00 €**

Observaciones:

Fecha de realización Inventario: **31/12/2010**

Fecha de Alta en Inventario: **28/09/2010**

GOBIERNO DE ESPAÑA MINISTERIO DE ECONOMÍA Y HACIENDA SECRETARÍA DE ESTADO DE HACIENDA Y PRESUPUESTOS SECRETARÍA GENERAL DE HACIENDA DIRECCIÓN GENERAL DEL CATASTRO Sede Electrónica del Catastro

CONSULTA DESCRIPTIVA Y GRÁFICA DE DATOS CATASTRALES BIENES INMUEBLES DE NATURALEZA RÚSTICA
Municipio de PUIG Provincia de VALENCIA

REFERENCIA CATASTRAL DEL INMUEBLE: **46206A028090110000MP**

DATOS DEL INMUEBLE

LOCALIZACIÓN:
Polígono 28 Parcela 9011
CM RAFELBUÑOL MAS PO. PUIG [VALENCIA]

USO LOCAL PRINCIPAL:
Agrario [Vía de comunicación de dominio público 00] AÑO CONSTRUCCIÓN: --

COEFICIENTE DE PARTICIPACIÓN: 100,00000 SUPERFICIE CONSTRUIDA (m²): --

DATOS DE LA FINCA A LA QUE PERTENECE EL INMUEBLE

SITUACIÓN:
Polígono 28 Parcela 9011
CM RAFELBUÑOL MAS PO. PUIG [VALENCIA]

SUPERFICIE CONSTRUIDA (m²): -- SUPERFICIE SUELO (m²): 4.729 TIPO DE FINCA: --

Este documento no es una certificación catastral, pero sus datos pueden ser verificados a través del "Acceso a datos catastrales no protegidos" de la SEC.

Miércoles, 29 de Septiembre de 2010

728,200 Coordenadas UTM, en metros.
 --- Límite de Manzana
 --- Límite de Parcela
 --- Límite de Construcciones
 --- Mobiliario y aceras
 --- Límite zona verde
 --- Hidrografía



Nº. Inv.: **5405** Nombre de la Finca: **Camino** Estado: **ALTA**

Naturaleza: **Rústica** Tipo: **Camino** Referencia Catastral: **46206A028090120000ML** Situación: **Polígono 28 Parcela 9012**

Linderos: Ved plano catastral incluido

Dominio: **Uso Público** Cuenta del PGCP: **2010**

Superficie (m2):	751,00
Longitud (m):	205,55
Anchura (m):	3,65

Característica del estado de conservación:

Zahorra

Valor en Venta: **1,00 €**

Observaciones:

Fecha de realización Inventario: **31/12/2010**

Fecha de Alta en Inventario: **28/09/2010**

REFERENCIA CATASTRAL DEL INMUEBLE
46206A028090120000ML

DATOS DEL INMUEBLE

LOCALIZACIÓN:
Polígono 28 Parcela 9012
CAMINO. PUIG [VALENCIA]

USO LOCAL PRINCIPAL:
Agrario [Vía de comunicación de dominio público 00]

COEFICIENTE DE PARTICIPACIÓN: 100,000000

DATOS DE LA FINCA A LA QUE PERTENECE EL INMUEBLE

SITUACIÓN:
Polígono 28 Parcela 9012
CAMINO. PUIG [VALENCIA]

SUPERFICIE CONSTRUIDA (m²): -- SUPERFICIE SUELO (m²): 751 TIPO DE FINCA: --

CONSULTA DESCRIPTIVA Y GRÁFICA DE DATOS CATASTRALES BIENES INMUEBLES DE NATURALEZA RÚSTICA

Municipio de PUIG Provincia de VALENCIA

INFORMACIÓN GRÁFICA E: 1/2000

Este documento no es una certificación catastral, pero sus datos pueden ser verificados a través del "Acceso a datos catastrales no protegidos" de la SEC.

Miércoles, 29 de Septiembre de 2010



Ayuntamiento de El Puig

Inventario de Bienes al 31 de Diciembre de 2010

Bienes Inmuebles (Epigrafe 1º)

Fichas de Viales y otros Bienes Rústicos

Nº. Inv.: **5406** Nombre de la Finca: **Camino** Estado: **ALTA**

Naturaleza: **Rústica** Tipo: **Camino** Referencia Catastral: **46206A028090130000MT** Situación: Polígono 28 Parcela 9013

Linderos: Ved plano catastral incluido

Dominio: Uso Público

Cuenta del PGCP: 2010

Superficie (m2): 722,00

Longitud (m): 204,68

Anchura (m): 3,53

Característica del estado de conservación:

Zahorra

Valor en Venta: **1,00 €**

Observaciones:

Empty box for observations.

Fecha de realización Inventario: 31/12/2010

Fecha de Alta en Inventario: 28/09/2010

GOBIERNO DE ESPAÑA MINISTERIO DE ECONOMÍA Y HACIENDA SECRETARÍA DE ESTADO DE HACIENDA Y PRESUPUESTOS SECRETARÍA GENERAL DE HACIENDA DIRECCIÓN GENERAL DEL CATASTRO Sede Electrónica del Catastro

REFERENCIA CATASTRAL DEL INMUEBLE
46206A028090130000MT

DATOS DEL INMUEBLE

LOCALIZACIÓN:
Polígono 28 Parcela 9013
CAMINO. PUIG [VALENCIA]

USO LOCAL PRINCIPAL:
Agrario [Vía de comunicación de dominio público 00] AÑO CONSTRUCCIÓN:

COEFICIENTE DE PARTICIPACIÓN: 100,000000 SUPERFICIE CONSTRUIDA (m²):

DATOS DE LA FINCA A LA QUE PERTENECE EL INMUEBLE

SITUACIÓN:
Polígono 28 Parcela 9013
CAMINO. PUIG [VALENCIA]

SUPERFICIE CONSTRUIDA (m²): -- SUPERFICIE SUELO (m²): 722 TIPO DE FINCA: --

CONSULTA DESCRIPTIVA Y GRÁFICA DE DATOS CATASTRALES BIENES INMUEBLES DE NATURALEZA RÚSTICA
Municipio de PUIG Provincia de VALENCIA
INFORMACIÓN GRÁFICA E: 1/2000

Este documento no es una certificación catastral, pero sus datos pueden ser verificados a través del "Acceso a datos catastrales no protegidos" de la SEC.

Miércoles, 29 de Septiembre de 2010

727,700 Coordenadas UTM, en metros.
 --- Límite de Manzana
 --- Límite de Parcela
 --- Límite de Construcciones
 --- Mobiliario y aceras
 --- Límite zona verde
 --- Hidrografía



Ayuntamiento de El Puig

Inventario de Bienes al 31 de Diciembre de 2010

Bienes Inmuebles (Epigrafe 1º)

Fichas de Viales y otros Bienes Rústicos

Nº. Inv.: **5407** Nombre de la Finca: **Camino** Estado: **ALTA**

Naturaleza: **Rústica** Tipo: **Camino** Referencia Catastral: **46206A028090140000MF** Situación: Polígono 28 Parcela 9014

Linderos: Ved plano catastral incluido

Dominio: Uso Público

Cuenta del PGCP: 2010

Superficie (m2): 501,00

Longitud (m): 131,66

Anchura (m): 3,81

Característica del estado de conservación:

Zahorra

Valor en Venta: **1,00 €**

Observaciones:

Fecha de realización Inventario: 31/12/2010

Fecha de Alta en Inventario: 28/09/2010

GOBIERNO DE ESPAÑA MINISTERIO DE ECONOMÍA Y HACIENDA SECRETARÍA DE ESTADO DE HACIENDA Y PRESUPUESTOS SECRETARÍA GENERAL DE HACIENDA DIRECCIÓN GENERAL DEL CATASTRO Sede Electrónica del Catastro

CONSULTA DESCRIPTIVA Y GRÁFICA DE DATOS CATASTRALES BIENES INMUEBLES DE NATURALEZA RÚSTICA
Municipio de PUIG Provincia de VALENCIA

REFERENCIA CATASTRAL DEL INMUEBLE
46206A028090140000MF

DATOS DEL INMUEBLE

LOCALIZACIÓN:
Polígono 28 Parcela 9014
CAMINO. PUIG [VALENCIA]

USO LOCAL PRINCIPAL:
Agrario [Vía de comunicación de dominio público 00] AÑO CONSTRUCCIÓN:

COEFICIENTE DE PARTICIPACIÓN: 100,000000 SUPERFICIE CONSTRUIDA (m²): --

DATOS DE LA FINCA A LA QUE PERTENECE EL INMUEBLE

SITUACIÓN:
Polígono 28 Parcela 9014
CAMINO. PUIG [VALENCIA]

SUPERFICIE CONSTRUIDA (m²): -- SUPERFICIE SUELO (m²): 501 TIPO DE FINCA: --

INFORMACIÓN GRÁFICA E: 1/2000

Este documento no es una certificación catastral, pero sus datos pueden ser verificados a través del "Acceso a datos catastrales no protegidos" de la SEC.

Miércoles, 29 de Septiembre de 2010

728,100 Coordenadas UTM, en metros.
 Límite de Manzana
 Límite de Parcela
 Límite de Construcciones
 Mobiliario y aceras
 Límite zona verde
 Hidrografía



Ayuntamiento de El Puig

Inventario de Bienes al 31 de Diciembre de 2010

Bienes Inmuebles (Epigrafe 1º)

Fichas de Viales y otros Bienes Rústicos

Nº. Inv.: **5408** Nombre de la Finca: **Camino** Estado: **ALTA**

Naturaleza: **Rústica** Tipo: **Camino** Referencia Catastral: **46206A028090150000MM** Situación: Polígono 28 Parcela 9015

Linderos: Ved plano catastral incluido

Dominio: Uso Público

Cuenta del PGCP: 2010

Superficie (m2): 559,00

Longitud (m): 179,58

Anchura (m): 3,11

Característica del estado de conservación:

Zahorra

Valor en Venta: **1,00 €**

Observaciones:

Empty box for observations.

Fecha de realización Inventario: 31/12/2010

Fecha de Alta en Inventario: 28/09/2010

GOBIERNO DE ESPAÑA MINISTERIO DE ECONOMÍA Y HACIENDA SECRETARÍA DE ESTADO DE HACIENDA Y PRESUPUESTOS SECRETARÍA GENERAL DE HACIENDA DIRECCIÓN GENERAL DEL CATASTRO Sede Electrónica del Catastro

CONSULTA DESCRIPTIVA Y GRÁFICA DE DATOS CATASTRALES BIENES INMUEBLES DE NATURALEZA RÚSTICA

Municipio de PUIG Provincia de VALENCIA

INFORMACIÓN GRÁFICA E: 1/2000

REFERENCIA CATASTRAL DEL INMUEBLE 46206A028090150000MM

DATOS DEL INMUEBLE

LOCALIZACIÓN: Polígono 28 Parcela 9015 CAMINO. PUIG [VALENCIA]

USO LOCAL PRINCIPAL: Agrario [Vía de comunicación de dominio público 00] AÑO CONSTRUCCIÓN: --

COEFICIENTE DE PARTICIPACIÓN: 100,000000 SUPERFICIE CONSTRUIDA (m²): --

DATOS DE LA FINCA A LA QUE PERTENECE EL INMUEBLE

SITUACIÓN: Polígono 28 Parcela 9015 CAMINO. PUIG [VALENCIA]

SUPERFICIE CONSTRUIDA (m²): -- SUPERFICIE SUELO (m²): 559 TIPO DE FINCA: --

Este documento no es una certificación catastral, pero sus datos pueden ser verificados a través del "Acceso a datos catastrales no protegidos" de la SEC.

Miércoles, 29 de Septiembre de 2010

727,800 Coordenadas UTM, en metros. 727,700 727,800

- Límite de Manzana
- Límite de Parcela
- Límite de Construcciones
- Mobiliario y aceras
- Límite zona verde
- Hidrografía



Ayuntamiento de El Puig

Inventario de Bienes al 31 de Diciembre de 2010

Bienes Inmuebles (Epigrafe 1º)

Fichas de Viales y otros Bienes Rústicos

Nº. Inv.: **5409** Nombre de la Finca: **Camino** Estado: **ALTA**

Naturaleza: **Rústica** Tipo: **Camino** Referencia Catastral: **46206A028090160000MO** Situación: Polígono 28 Parcela 9016

Linderos: Ved plano catastral incluido

Dominio: Uso Público

Cuenta del PGCP: 2010

Superficie (m2): 1.057,00

Longitud (m): 356,22

Anchura (m): 2,97

Característica del estado de conservación:

Zahorra

Valor en Venta: **1,00 €**

Observaciones:

Empty box for observations.

Fecha de realización Inventario: 31/12/2010

Fecha de Alta en Inventario: 28/09/2010

GOBIERNO DE ESPAÑA MINISTERIO DE ECONOMÍA Y HACIENDA SECRETARÍA DE ESTADO DE HACIENDA Y PRESUPUESTOS SECRETARÍA GENERAL DE HACIENDA DIRECCIÓN GENERAL DEL CATASTRO Sede Electrónica del Catastro

CONSULTA DESCRIPTIVA Y GRÁFICA DE DATOS CATASTRALES BIENES INMUEBLES DE NATURALEZA RÚSTICA

Municipio de PUIG Provincia de VALENCIA

INFORMACIÓN GRÁFICA E: 1/2500

REFERENCIA CATASTRAL DEL INMUEBLE 46206A028090160000MO

DATOS DEL INMUEBLE

LOCALIZACIÓN: Polígono 28 Parcela 9016 CAMINO. PUIG [VALENCIA]

USO LOCAL PRINCIPAL: Agrario [Vía de comunicación de dominio público 00] AÑO CONSTRUCCIÓN: --

COEFICIENTE DE PARTICIPACIÓN: 100,000000 SUPERFICIE CONSTRUIDA (m²): --

DATOS DE LA FINCA A LA QUE PERTENECE EL INMUEBLE

SITUACIÓN: Polígono 28 Parcela 9016 CAMINO. PUIG [VALENCIA]

SUPERFICIE CONSTRUIDA (m²): -- SUPERFICIE SUELO (m²): 1.057 TIPO DE FINCA: --

Este documento no es una certificación catastral, pero sus datos pueden ser verificados a través del "Acceso a datos catastrales no protegidos" de la SEC.

Miércoles, 29 de Septiembre de 2010

727,800 Coordenadas UTM, en metros.
 --- Límite de Manzana
 --- Límite de Parcela
 --- Límite de Construcciones
 --- Mobiliario y aceras
 --- Límite zona verde
 --- Hidrografía



Ayuntamiento de El Puig

Inventario de Bienes al 31 de Diciembre de 2010

Bienes Inmuebles (Epigrafe 1º)

Fichas de Viales y otros Bienes Rústicos

Nº. Inv.: **5410** Nombre de la Finca: **Camino** Estado: **ALTA**

Naturaleza: **Rústica** Tipo: **Camino** Referencia Catastral: **46206A028090170000MK** Situación: Polígono 28 Parcela 9017

Linderos: Ved plano catastral incluido

Dominio: Uso Público

Cuenta del PGCP: **2000**

Superficie (m2): 716,00

Longitud (m): 207,60

Anchura (m): 3,45

Característica del estado de conservación:

Tierra natural

Valor en Venta: **1,00 €**

Observaciones:

Empty box for observations.

Fecha de realización Inventario: **31/12/2010**

Fecha de Alta en Inventario: **28/09/2010**

GOBIERNO DE ESPAÑA MINISTERIO DE ECONOMÍA Y HACIENDA SECRETARÍA DE ESTADO DE HACIENDA Y PRESUPUESTOS SECRETARÍA GENERAL DE HACIENDA DIRECCIÓN GENERAL DEL CATASTRO Sede Electrónica del Catastro

REFERENCIA CATASTRAL DEL INMUEBLE
46206A028090170000MK

DATOS DEL INMUEBLE

LOCALIZACIÓN:
Polígono 28 Parcela 9017
CAMINO. PUIG [VALENCIA]

USO LOCAL PRINCIPAL:
Agrario [Vía de comunicación de dominio público 00] AÑO CONSTRUCCIÓN:

COEFICIENTE DE PARTICIPACIÓN: 100,000000 SUPERFICIE CONSTRUIDA (m²): --

DATOS DE LA FINCA A LA QUE PERTENECE EL INMUEBLE

SITUACIÓN:
Polígono 28 Parcela 9017
CAMINO. PUIG [VALENCIA]

SUPERFICIE CONSTRUIDA (m²): -- SUPERFICIE SUELO (m²): 716 TIPO DE FINCA: --

CONSULTA DESCRIPTIVA Y GRÁFICA DE DATOS CATASTRALES BIENES INMUEBLES DE NATURALEZA RÚSTICA
Municipio de PUIG Provincia de VALENCIA
INFORMACIÓN GRÁFICA E: 1/2000

Este documento no es una certificación catastral, pero sus datos pueden ser verificados a través del "Acceso a datos catastrales no protegidos" de la SEC.

Miércoles, 29 de Septiembre de 2010

728,100 Coordenadas UTM, en metros.
 Límite de Manzana
 Límite de Parcela
 Límite de Construcciones
 Mobiliario y aceras
 Límite zona verde
 Hidrografía



Ayuntamiento de El Puig

Inventario de Bienes al 31 de Diciembre de 2010

Bienes Inmuebles (Epigrafe 1º)

Fichas de Viales y otros Bienes Rústicos

Nº. Inv.: **5411** Nombre de la Finca: **Camino** Estado: **ALTA**

Naturaleza: **Rústica** Tipo: **Camino** Referencia Catastral: **46206A028090180000MR** Situación: Polígono 28 Parcela 9018

Linderos: Ved plano catastral incluido

Dominio: Uso Público

Cuenta del PGCP: 2010

Superficie (m2): 1.109,00

Longitud (m): 319,44

Anchura (m): 3,47

Característica del estado de conservación:

Zahorra

Valor en Venta: **1,00 €**

Observaciones:

Empty box for observations.

Fecha de realización Inventario: 31/12/2010

Fecha de Alta en Inventario: 28/09/2010

GOBIERNO DE ESPAÑA MINISTERIO DE ECONOMÍA Y HACIENDA SECRETARÍA DE ESTADO DE HACIENDA Y PRESUPUESTOS SECRETARÍA GENERAL DE HACIENDA DIRECCIÓN GENERAL DEL CATASTRO Sede Electrónica del Catastro

REFERENCIA CATASTRAL DEL INMUEBLE
46206A028090180000MR

DATOS DEL INMUEBLE

LOCALIZACIÓN:
Polígono 28 Parcela 9018
CAMINO. PUIG [VALENCIA]

USO LOCAL PRINCIPAL:
Agrario [Vía de comunicación de dominio público 00] AÑO CONSTRUCCIÓN:

COEFICIENTE DE PARTICIPACIÓN: 100,000000 SUPERFICIE CONSTRUÍDA (m²): --

DATOS DE LA FINCA A LA QUE PERTENECE EL INMUEBLE

SITUACIÓN:
Polígono 28 Parcela 9018
CAMINO. PUIG [VALENCIA]

SUPERFICIE CONSTRUÍDA (m²): -- SUPERFICIE SUELO (m²): 1.109 TIPO DE FINCA: --

CONSULTA DESCRIPTIVA Y GRÁFICA DE DATOS CATASTRALES BIENES INMUEBLES DE NATURALEZA RÚSTICA
Municipio de PUIG Provincia de VALENCIA
E: 1/2500

INFORMACIÓN GRÁFICA

Este documento no es una certificación catastral, pero sus datos pueden ser verificados a través del "Acceso a datos catastrales no protegidos" de la SEC.

Miércoles, 29 de Septiembre de 2010

727,400 Coordenadas UTM, en metros.
 --- Límite de Manzana
 --- Límite de Parcela
 --- Límite de Construcciones
 --- Mobiliario y aceras
 --- Límite zona verde
 --- Hidrografía



Ayuntamiento de El Puig

Inventario de Bienes al 31 de Diciembre de 2010

Bienes Inmuebles (Epigrafe 1º)

Fichas de Viales y otros Bienes Rústicos

Nº. Inv.: **5412** Nombre de la Finca: **Camino** Estado: **ALTA**

Naturaleza: **Rústica** Tipo: **Camino** Referencia Catastral: **46206A028090200000MK** Situación: **Polígono 28 Parcela 9020**

Linderos: Ved plano catastral incluido

Dominio: **Uso Público**

Cuenta del PGCP: **2000**

Superficie (m2): 329,00

Longitud (m): 106,22

Anchura (m): 3,10

Característica del estado de conservación:

Tierra natural

Valor en Venta: **1,00 €**

Observaciones:

GOBIERNO DE ESPAÑA MINISTERIO DE ECONOMÍA Y HACIENDA SECRETARÍA DE ESTADO DE HACIENDA Y PRESUPUESTOS SECRETARÍA GENERAL DE HACIENDA DIRECCIÓN GENERAL DEL CATASTRO Sede Electrónica del Catastro

REFERENCIA CATASTRAL DEL INMUEBLE
46206A028090200000MK

DATOS DEL INMUEBLE

LOCALIZACIÓN:
Polígono 28 Parcela 9020
CAMINO. PUIG [VALENCIA]

USO LOCAL PRINCIPAL:
Agrario [Vía de comunicación de dominio público 00] AÑO CONSTRUCCIÓN:

COEFICIENTE DE PARTICIPACIÓN: 100,000000 SUPERFICIE CONSTRUIDA (m²): --

DATOS DE LA FINCA A LA QUE PERTENECE EL INMUEBLE

SITUACIÓN:
Polígono 28 Parcela 9020
CAMINO. PUIG [VALENCIA]

SUPERFICIE CONSTRUIDA (m²): -- SUPERFICIE SUELO (m²): 329 TIPO DE FINCA: --

CONSULTA DESCRIPTIVA Y GRÁFICA DE DATOS CATASTRALES BIENES INMUEBLES DE NATURALEZA RÚSTICA
Municipio de PUIG Provincia de VALENCIA
INFORMACIÓN GRÁFICA E: 1/2000

Este documento no es una certificación catastral, pero sus datos pueden ser verificados a través del "Acceso a datos catastrales no protegidos" de la SEC.

Miércoles, 29 de Septiembre de 2010

728,200 Coordenadas UTM, en metros.
 --- Límite de Manzana
 --- Límite de Parcela
 --- Límite de Construcciones
 --- Mobiliario y aceras
 --- Límite zona verde
 --- Hidrografía

Fecha de realización Inventario: **31/12/2010**

Fecha de Alta en Inventario: **28/09/2010**



Ayuntamiento de El Puig

Inventario de Bienes al 31 de Diciembre de 2010

Bienes Inmuebles (Epigrafe 1º)

Fichas de Viales y otros Bienes Rústicos

Nº. Inv.: **5413**

Nombre de la Finca: **CM COLMENAR**

Estado: **ALTA**

Naturaleza: **Rústica**

Tipo: **Camino**

Referencia Catastral: **46206A028090230000MX**

Situación: **Polígono 28 Parcela 9023**

Linderos: Ved plano catastral incluido

Dominio: **Uso Público**

Cuenta del PGCP: **2010**

Superficie (m2): 1.394,00

Longitud (m): 507,94

Anchura (m): 2,74

Característica del estado de conservación:

Zahorra

Valor en Venta: **1,00 €**

Observaciones:

GOBIERNO DE ESPAÑA | MINISTERIO DE ECONOMÍA Y HACIENDA | SECRETARÍA DE ESTADO DE HACIENDA Y PRESUPUESTOS | SECRETARÍA GENERAL DE HACIENDA | DIRECCIÓN GENERAL DEL CATASTRO | Sede Electrónica del Catastro

CONSULTA DESCRIPTIVA Y GRÁFICA DE DATOS CATASTRALES BIENES INMUEBLES DE NATURALEZA RÚSTICA

Municipio de PUIG Provincia de VALENCIA

REFERENCIA CATASTRAL DEL INMUEBLE: **46206A028090230000MX**

DATOS DEL INMUEBLE

LOCALIZACIÓN: **CM C Suelo**
CM COLMENAR. 46540 PUIG [VALENCIA]

USO LOCAL PRINCIPAL: **Agrario [Improductivo 00]** AÑO CONSTRUCCIÓN: **--**

COEFICIENTE DE PARTICIPACIÓN: **100,000000** SUPERFICIE CONSTRUIDA (m²): **--**

DATOS DE LA FINCA A LA QUE PERTENECE EL INMUEBLE

SITUACIÓN: **--**

SUPERFICIE CONSTRUIDA (m²): **--** SUPERFICIE SUELO (m²): **1.394** TIPO DE FINCA: **--**

Este documento no es una certificación catastral, pero sus datos pueden ser verificados a través del "Acceso a datos catastrales no protegidos" de la SEC.

728,200 Coordenadas UTM, en metros. Domingo, 14 de Noviembre de 2010

- 728,200 Límite de Manzana
- Límite de Parcela
- Límite de Construcciones
- Mobiliario y aceras
- Límite zona verde
- Hidrografía



Ayuntamiento de El Puig

Inventario de Bienes al 31 de Diciembre de 2010

Bienes Inmuebles (Epigrafe 1º)

Fichas de Viales y otros Bienes Rústicos

Nº. Inv.: **5414** Nombre de la Finca: **CORDEL CALDERONA** Estado: **ALTA**

Naturaleza: **Rústica** Tipo: **Camino** Referencia Catastral: **46206A029090060000MU** Situación: Polígono 29 Parcela 9006

Linderos: Ved plano catastral incluido

Dominio: Uso Público

Cuenta del PGCP: 2010

Superficie (m2): 389,00

Longitud (m): 139,62

Anchura (m): 2,79

Característica del estado de conservación:

Asfaltado

Valor en Venta: **1,00 €**

Observaciones:

GOBIERNO DE ESPAÑA MINISTERIO DE ECONOMÍA Y HACIENDA SECRETARÍA DE ESTADO DE HACIENDA Y PRESUPUESTOS SECRETARÍA GENERAL DE HACIENDA DIRECCIÓN GENERAL DEL CATASTRO Sede Electrónica del Catastro

CONSULTA DESCRIPTIVA Y GRÁFICA DE DATOS CATASTRALES BIENES INMUEBLES DE NATURALEZA RÚSTICA

Municipio de PUIG Provincia de VALENCIA

REFERENCIA CATASTRAL DEL INMUEBLE
46206A029090060000MU

DATOS DEL INMUEBLE

LOCALIZACIÓN:
Polígono 29 Parcela 9006
CORDEL CALDERONA, PUIG [VALENCIA]

USO LOCAL PRINCIPAL:
Agrario [Vía de comunicación de dominio público 00] AÑO CONSTRUCCIÓN: []

COEFICIENTE DE PARTICIPACIÓN: 100,000000 SUPERFICIE CONSTRUIDA (m²): []

DATOS DE LA FINCA A LA QUE PERTENECE EL INMUEBLE

SITUACIÓN:
Polígono 29 Parcela 9006
CORDEL CALDERONA, PUIG [VALENCIA]

SUPERFICIE CONSTRUIDA (m²): [] SUPERFICIE SUELO (m²): 389 TIPO DE FINCA: []

INFORMACIÓN GRÁFICA
E: 1/2000

Este documento no es una certificación catastral, pero sus datos pueden ser verificados a través del "Acceso a datos catastrales no protegidos" de la SEC.

Domingo, 14 de Noviembre de 2010

727,000 Coordenadas UTM, en metros.
 Límite de Manzana
 Límite de Parcela
 Límite de Construcciones
 Mobiliario y aceras
 Límite zona verde
 Hidrografía

Fecha de realización Inventario: 31/12/2010

Fecha de Alta en Inventario: 28/09/2010



Ayuntamiento de El Puig

Inventario de Bienes al 31 de Diciembre de 2010

Bienes Inmuebles (Epigrafe 1º)

Fichas de Viales y otros Bienes Rústicos

Nº. Inv.: **5415** Nombre de la Finca: **VEREDA LIRIA** Estado: **ALTA**

Naturaleza: **Rústica** Tipo: **Camino** Referencia Catastral: **46206A029090070000MH** Situación: Polígono 29 Parcela 9007

Linderos: Ved plano catastral incluido

Dominio: Uso Público Cuenta del PGCP: 2010

Superficie (m2):	9.790,00
Longitud (m):	1.738,34
Anchura (m):	5,63

Característica del estado de conservación:

Asfaltado

Valor en Venta: **1,00 €**

Observaciones:

Empty box for observations.

Fecha de realización Inventario: **31/12/2010**

Fecha de Alta en Inventario: **28/09/2010**

GOBIERNO DE ESPAÑA MINISTERIO DE ECONOMÍA Y HACIENDA SECRETARÍA DE ESTADO DE HACIENDA Y PRESUPUESTOS SECRETARÍA GENERAL DE HACIENDA DIRECCIÓN GENERAL DEL CATASTRO Sede Electrónica del Catastro

REFERENCIA CATASTRAL DEL INMUEBLE
46206A029090070000MH

DATOS DEL INMUEBLE

LOCALIZACIÓN:
Polígono 29 Parcela 9007
VEREDA LIRIA. PUIG [VALENCIA]

USO LOCAL PRINCIPAL:
Agrario [Vía de comunicación de dominio público 00] AÑO CONSTRUCCIÓN: --

CODIFICANTE DE PARTICIPACIÓN: 100,000000 SUPERFICIE CONSTRUIDA (m²): --

DATOS DE LA FINCA A LA QUE PERTENECE EL INMUEBLE

SITUACIÓN:
Polígono 29 Parcela 9007
VEREDA LIRIA. PUIG [VALENCIA]

SUPERFICIE CONSTRUIDA (m²): -- SUPERFICIE SUELO (m²): 9.790 TIPO DE FINCA: --

CONSULTA DESCRIPTIVA Y GRÁFICA DE DATOS CATASTRALES BIENES INMUEBLES DE NATURALEZA RÚSTICA
Municipio de PUIG Provincia de VALENCIA
E: 1/20000

Este documento no es una certificación catastral, pero sus datos pueden ser verificados a través del "Acceso a datos catastrales no protegidos" de la SEC.

Domingo, 14 de Noviembre de 2010

726,000 Coordenadas UTM, en metros.
 - Límite de Manzana
 - Límite de Parcela
 - Límite de Construcciones
 - Mobiliario y aceras
 - Límite zona verde
 - Hidrografía



Ayuntamiento de El Puig

Inventario de Bienes al 31 de Diciembre de 2010

Bienes Inmuebles (Epigrafe 1º)

Fichas de Viales y otros Bienes Rústicos

Nº. Inv.: **5416**

Nombre de la Finca: **CM CARTUJA**

Estado: **ALTA**

Naturaleza: **Rústica**

Tipo: **Camino**

Referencia Catastral: **46206A029090080000MW**

Situación: **Polígono 29 Parcela 9008**

Linderos: Ved plano catastral incluido

Dominio: **Uso Público**

Cuenta del PGCP: **2010**

Superficie (m2): 6.766,00

Longitud (m): 1.675,37

Anchura (m): 4,04

Característica del estado de conservación:

Asfaltado

Valor en Venta: **1,00 €**

Observaciones:

GOBIERNO DE ESPAÑA | MINISTERIO DE ECONOMÍA Y HACIENDA | SECRETARÍA DE ESTADO DE HACIENDA Y PRESUPUESTOS | SECRETARÍA GENERAL DE HACIENDA | DIRECCIÓN GENERAL DEL CATASTRO | Sede Electrónica del Catastro

CONSULTA DESCRIPTIVA Y GRÁFICA DE DATOS CATASTRALES BIENES INMUEBLES DE NATURALEZA RÚSTICA

Municipio de PUIG Provincia de VALENCIA

INFORMACIÓN GRÁFICA E: 1/15000

REFERENCIA CATASTRAL DEL INMUEBLE: **46206A029090080000MW**

DATOS DEL INMUEBLE

LOCALIZACIÓN: Polígono 29 Parcela 9008
CM CARTUJA, PUIG [VALENCIA]

USO LOCAL PRINCIPAL: Agrario [Vía de comunicación de dominio público 00] AÑO CONSTRUCCIÓN: --

COEFICIENTE DE PARTICIPACIÓN: 100,000000 SUPERFICIE CONSTRUIDA (m²): --

DATOS DE LA FINCA A LA QUE PERTENECE EL INMUEBLE

SITUACIÓN: Polígono 29 Parcela 9008
CM CARTUJA, PUIG [VALENCIA]

SUPERFICIE CONSTRUIDA (m²): -- SUPERFICIE SUELO (m²): 6.766 TIPO DE FINCA: --

Este documento no es una certificación catastral, pero sus datos pueden ser verificados a través del "Acceso a datos catastrales no protegidos" de la SEC.

Domingo, 14 de Noviembre de 2010

728,000 Coordenadas UTM, en metros.
 --- Límite de Manzana
 --- Límite de Parcela
 --- Límite de Construcciones
 --- Mobiliario y aceras
 --- Límite zona verde
 --- Hidrografía



Ayuntamiento de El Puig

Inventario de Bienes al 31 de Diciembre de 2010

Bienes Inmuebles (Epigrafe 1º)

Fichas de Viales y otros Bienes Rústicos

Nº. Inv.: **5417** Nombre de la Finca: **Camino** Estado: **ALTA**

Naturaleza: **Rústica** Tipo: **Camino** Referencia Catastral: **46206A029090090000MA** Situación: Polígono 29 Parcela 9009

Linderos: Ved plano catastral incluido

Dominio: Uso Público

Cuenta del PGCP: 2010

Superficie (m2): 622,00

Longitud (m): 176,87

Anchura (m): 3,52

Característica del estado de conservación:

Zahorra

Valor en Venta: **1,00 €**

Observaciones:

Empty box for observations.

Fecha de realización Inventario: 31/12/2010

Fecha de Alta en Inventario: 28/09/2010

GOBIERNO DE ESPAÑA MINISTERIO DE ECONOMÍA Y HACIENDA SECRETARÍA DE ESTADO DE HACIENDA Y PRESUPUESTOS SECRETARÍA GENERAL DE HACIENDA DIRECCIÓN GENERAL DEL CATASTRO Sede Electrónica del Catastro

CONSULTA DESCRIPTIVA Y GRÁFICA DE DATOS CATASTRALES BIENES INMUEBLES DE NATURALEZA RÚSTICA

Municipio de PUIG Provincia de VALENCIA

INFORMACIÓN GRÁFICA E: 1/2000

REFERENCIA CATASTRAL DEL INMUEBLE 46206A029090090000MA

DATOS DEL INMUEBLE

LOCALIZACIÓN: Polígono 29 Parcela 9009 CAMINO. PUIG [VALENCIA]

USO LOCAL PRINCIPAL: Agrario [Vía de comunicación de dominio público 00] AÑO CONSTRUCCIÓN: --

COEFICIENTE DE PARTICIPACIÓN: 100,000000 SUPERFICIE CONSTRUIDA (m²): --

DATOS DE LA FINCA A LA QUE PERTENECE EL INMUEBLE

SITUACIÓN: Polígono 29 Parcela 9009 CAMINO. PUIG [VALENCIA]

SUPERFICIE CONSTRUIDA (m²): -- SUPERFICIE SUELO (m²): 622 TIPO DE FINCA: --

Este documento no es una certificación catastral, pero sus datos pueden ser verificados a través del "Acceso a datos catastrales no protegidos" de la SEC.

Miércoles, 29 de Septiembre de 2010

727,400 Coordenadas UTM, en metros. 727,200 727,300 727,400

- Límite de Manzana
- Límite de Parcela
- Límite de Construcciones
- Mobiliario y aceras
- Límite zona verde
- Hidrografía



Ayuntamiento de El Puig

Inventario de Bienes al 31 de Diciembre de 2010

Bienes Inmuebles (Epigrafe 1º)

Fichas de Viales y otros Bienes Rústicos

Nº. Inv.: **5418** Nombre de la Finca: **Camino** Estado: **ALTA**

Naturaleza: **Rústica** Tipo: **Camino** Referencia Catastral: **46206A02909010000MH** Situación: Polígono 29 Parcela 9010

Linderos: Ved plano catastral incluido

Dominio: Uso Público Cuenta del PGCP: 2010

Superficie (m2): 2.051,00

Longitud (m): 411,74

Anchura (m): 4,98

Característica del estado de conservación:

Zahorra

Valor en Venta: **1,00 €**

Observaciones:

Empty box for observations.

Fecha de realización Inventario: 31/12/2010

Fecha de Alta en Inventario: 28/09/2010

GOBIERNO DE ESPAÑA MINISTERIO DE ECONOMÍA Y HACIENDA SECRETARÍA DE ESTADO DE HACIENDA Y PRESUPUESTOS SECRETARÍA GENERAL DE HACIENDA DIRECCIÓN GENERAL DEL CATASTRO Sede Electrónica del Catastro

CONSULTA DESCRIPTIVA Y GRÁFICA DE DATOS CATASTRALES BIENES INMUEBLES DE NATURALEZA RÚSTICA

Municipio de PUIG Provincia de VALENCIA

INFORMACIÓN GRÁFICA E: 1/4000

REFERENCIA CATASTRAL DEL INMUEBLE 46206A02909010000MH

DATOS DEL INMUEBLE

LOCALIZACIÓN: Polígono 29 Parcela 9010 CAMINO. PUIG [VALENCIA]

USO LOCAL PRINCIPAL: Agrario [Vía de comunicación de dominio público 00] AÑO CONSTRUCCIÓN: --

COEFICIENTE DE PARTICIPACIÓN: 100,00000 SUPERFICIE CONSTRUIDA (m²): --

DATOS DE LA FINCA A LA QUE PERTENECE EL INMUEBLE

SITUACIÓN: Polígono 29 Parcela 9010 CAMINO. PUIG [VALENCIA]

SUPERFICIE CONSTRUIDA (m²): -- SUPERFICIE SUELO (m²): 2.051 TIPO DE FINCA: --

Este documento no es una certificación catastral, pero sus datos pueden ser verificados a través del "Acceso a datos catastrales no protegidos" de la SEC.

Miércoles, 29 de Septiembre de 2010

727,400 Coordenadas UTM, en metros. Límite de Manzana Límite de Parcela Límite de Construcciones Mobiliario y aceras Límite zona verde Hidrografía



Ayuntamiento de El Puig

Inventario de Bienes al 31 de Diciembre de 2010

Bienes Inmuebles (Epigrafe 1º)

Fichas de Viales y otros Bienes Rústicos

Nº. Inv.: **5419** Nombre de la Finca: **Camino** Estado: **ALTA**

Naturaleza: **Rústica** Tipo: **Camino** Referencia Catastral: **46206A029090110000MW** Situación: Polígono 29 Parcela 9011

Linderos: Ved plano catastral incluido

Dominio: Uso Público

Cuenta del PGCP: 2010

Superficie (m2): 713,00

Longitud (m): 109,85

Anchura (m): 6,49

Característica del estado de conservación:

Zahorra

Valor en Venta: **1,00 €**

Observaciones:

Empty box for observations.

Fecha de realización Inventario: 31/12/2010

Fecha de Alta en Inventario: 28/09/2010

GOBIERNO DE ESPAÑA MINISTERIO DE ECONOMÍA Y HACIENDA SECRETARÍA DE ESTADO DE HACIENDA Y PRESUPUESTOS SECRETARÍA GENERAL DE HACIENDA DIRECCIÓN GENERAL DEL CATASTRO Sede Electrónica del Catastro

CONSULTA DESCRIPTIVA Y GRÁFICA DE DATOS CATASTRALES BIENES INMUEBLES DE NATURALEZA RÚSTICA

Municipio de PUIG Provincia de VALENCIA

REFERENCIA CATASTRAL DEL INMUEBLE: 46206A029090110000MW

DATOS DEL INMUEBLE

LOCALIZACIÓN: Polígono 29 Parcela 9011 CAMINO. PUIG [VALENCIA]

USO LOCAL PRINCIPAL: Agrario [Vía de comunicación de dominio público 00] AÑO CONSTRUCCIÓN: --

COEFICIENTE DE PARTICIPACIÓN: 100,00000 SUPERFICIE CONSTRUIDA (m²): --

DATOS DE LA FINCA A LA QUE PERTENECE EL INMUEBLE

SITUACIÓN: Polígono 29 Parcela 9011 CAMINO. PUIG [VALENCIA]

SUPERFICIE CONSTRUIDA (m²): -- SUPERFICIE SUELO (m²): 713 TIPO DE FINCA: --

INFORMACIÓN GRÁFICA E: 1/2000

Este documento no es una certificación catastral, pero sus datos pueden ser verificados a través del "Acceso a datos catastrales no protegidos" de la SEC.

Miércoles, 29 de Septiembre de 2010

727,200 Coordenadas UTM, en metros. Límite de Manzana Límite de Parcela Límite de Construcciones Mobiliario y aceras Límite zona verde Hidrografía



Ayuntamiento de El Puig

Inventario de Bienes al 31 de Diciembre de 2010

Bienes Inmuebles (Epigrafe 1º)

Fichas de Viales y otros Bienes Rústicos

Nº. Inv.: **5420** Nombre de la Finca: **CM RAFELBUÑOL PUÇOL** Estado: **ALTA**

Naturaleza: **Rústica** Tipo: **Camino** Referencia Catastral: **46206A029090120000MA** Situación: **Polígono 29 Parcela 9012**

Linderos: Ved plano catastral incluido

Dominio: **Uso Público** Cuenta del PGCP: **2010**

Superficie (m2): 2.781,00

Longitud (m): 925,14

Anchura (m): 3,01

Característica del estado de conservación:

Zahorra

Valor en Venta: **1,00 €**

Observaciones:

Empty text box for observations.

Fecha de realización Inventario: **31/12/2010**

Fecha de Alta en Inventario: **28/09/2010**

GOBIERNO DE ESPAÑA MINISTERIO DE ECONOMÍA Y HACIENDA SECRETARÍA DE ESTADO DE HACIENDA Y PRESUPUESTOS SECRETARÍA GENERAL DE HACIENDA DIRECCIÓN GENERAL DEL CATASTRO Sede Electrónica del Catastro

CONSULTA DESCRIPTIVA Y GRÁFICA DE DATOS CATASTRALES BIENES INMUEBLES DE NATURALEZA RÚSTICA

Municipio de PUIG Provincia de VALENCIA

REFERENCIA CATASTRAL DEL INMUEBLE: **46206A029090120000MA**

DATOS DEL INMUEBLE

LOCALIZACIÓN: Polígono 29 Parcela 9012
CM RAFELBUÑOL PUÇOL, PUIG [VALENCIA]

USO LOCAL PRINCIPAL: Agrario [Vía de comunicación de dominio público 00] AÑO CONSTRUCCIÓN: --

COEFICIENTE DE PARTICIPACIÓN: 100,00000 SUPERFICIE CONSTRUIDA (m²): --

DATOS DE LA FINCA A LA QUE PERTENECE EL INMUEBLE

SITUACIÓN: Polígono 29 Parcela 9012
CM RAFELBUÑOL PUÇOL, PUIG [VALENCIA]

SUPERFICIE CONSTRUIDA (m²): -- SUPERFICIE SUELO (m²): 2.781 TIPO DE FINCA: --

Este documento no es una certificación catastral, pero sus datos pueden ser verificados a través del "Acceso a datos catastrales no protegidos" de la SEC.

Miércoles, 29 de Septiembre de 2010

728,000 Coordenadas UTM, en metros. Límite de Manzana Límite de Parcela Límite de Construcciones Mobiliario y aceras Límite zona verde Hidrografía



Ayuntamiento de El Puig

Inventario de Bienes al 31 de Diciembre de 2010

Bienes Inmuebles (Epigrafe 1º)

Fichas de Viales y otros Bienes Rústicos

Nº. Inv.: **5421** Nombre de la Finca: **Camino** Estado: **ALTA**

Naturaleza: **Rústica** Tipo: **Camino** Referencia Catastral: **46206A029090130000MB** Situación: Polígono 29 Parcela 9013

Linderos: Ved plano catastral incluido

Dominio: Uso Público

Cuenta del PGCP: 2010

Superficie (m2): 711,00

Longitud (m): 169,95

Anchura (m): 4,18

Característica del estado de conservación:

Zahorra

Valor en Venta: **1,00 €**

Observaciones:

Empty box for observations.

Fecha de realización Inventario: 31/12/2010

Fecha de Alta en Inventario: 28/09/2010

GOBIERNO DE ESPAÑA MINISTERIO DE ECONOMÍA Y HACIENDA SECRETARÍA DE ESTADO DE HACIENDA Y PRESUPUESTOS SECRETARÍA GENERAL DE HACIENDA DIRECCIÓN GENERAL DEL CATASTRO Sede Electrónica del Catastro

CONSULTA DESCRIPTIVA Y GRÁFICA DE DATOS CATASTRALES BIENES INMUEBLES DE NATURALEZA RÚSTICA

Municipio de PUIG Provincia de VALENCIA E: 1/2000

INFORMACIÓN GRÁFICA

REFERENCIA CATASTRAL DEL INMUEBLE 46206A029090130000MB

DATOS DEL INMUEBLE

LOCALIZACIÓN: Polígono 29 Parcela 9013 CAMINO. PUIG [VALENCIA]

USO LOCAL PRINCIPAL: Agrario [Vía de comunicación de dominio público 00] AÑO CONSTRUCCIÓN: --

COEFICIENTE DE PARTICIPACIÓN: 100,000000 SUPERFICIE CONSTRUIDA (m²): --

DATOS DE LA FINCA A LA QUE PERTENECE EL INMUEBLE

SITUACIÓN: Polígono 29 Parcela 9013 CAMINO. PUIG [VALENCIA]

SUPERFICIE CONSTRUIDA (m²): -- SUPERFICIE SUELO (m²): 711 TIPO DE FINCA: --

Este documento no es una certificación catastral, pero sus datos pueden ser verificados a través del "Acceso a datos catastrales no protegidos" de la SEC.

Miércoles, 29 de Septiembre de 2010

727,800 Coordenadas UTM, en metros.
 --- Límite de Manzana
 --- Límite de Parcela
 --- Límite de Construcciones
 --- Mobiliario y aceras
 --- Límite zona verde
 --- Hidrografía



Ayuntamiento de El Puig

Inventario de Bienes al 31 de Diciembre de 2010

Bienes Inmuebles (Epigrafe 1º)

Fichas de Viales y otros Bienes Rústicos

Nº. Inv.: **5422** Nombre de la Finca: **Camino** Estado: **ALTA**

Naturaleza: **Rústica** Tipo: **Camino** Referencia Catastral: **46206A029090140000MY** Situación: Polígono 29 Parcela 9014

Linderos: Ved plano catastral incluido

Dominio: Uso Público

Cuenta del PGCP: 2010

Superficie (m2): 476,00

Longitud (m): 105,88

Anchura (m): 4,50

Característica del estado de conservación:

Zahorra

Valor en Venta: **1,00 €**

Observaciones:

Empty box for observations.

Fecha de realización Inventario: 31/12/2010

Fecha de Alta en Inventario: 28/09/2010

GOBIERNO DE ESPAÑA MINISTERIO DE ECONOMÍA Y HACIENDA SECRETARÍA DE ESTADO DE HACIENDA Y PRESUPUESTOS SECRETARÍA GENERAL DE HACIENDA DIRECCIÓN GENERAL DEL CATASTRO Sede Electrónica del Catastro

CONSULTA DESCRIPTIVA Y GRÁFICA DE DATOS CATASTRALES BIENES INMUEBLES DE NATURALEZA RÚSTICA

Municipio de PUIG Provincia de VALENCIA

INFORMACIÓN GRÁFICA E: 1/2000

REFERENCIA CATASTRAL DEL INMUEBLE 46206A029090140000MY

DATOS DEL INMUEBLE

LOCALIZACIÓN: Polígono 29 Parcela 9014 CAMINO. PUIG [VALENCIA]

USO LOCAL PRINCIPAL: Agrario [Vía de comunicación de dominio público 00] AÑO CONSTRUCCIÓN: --

COEFICIENTE DE PARTICIPACIÓN: 100,000000 SUPERFICIE CONSTRUIDA (m²): --

DATOS DE LA FINCA A LA QUE PERTENECE EL INMUEBLE

SITUACIÓN: Polígono 29 Parcela 9014 CAMINO. PUIG [VALENCIA]

SUPERFICIE CONSTRUIDA (m²): -- SUPERFICIE SUELO (m²): 476 TIPO DE FINCA: --

Este documento no es una certificación catastral, pero sus datos pueden ser verificados a través del "Acceso a datos catastrales no protegidos" de la SEC.

Miércoles, 29 de Septiembre de 2010

727,700 Coordenadas UTM, en metros.
 --- Límite de Manzana
 --- Límite de Parcela
 --- Límite de Construcciones
 --- Mobiliario y aceras
 --- Límite zona verde
 --- Hidrografía



Ayuntamiento de El Puig

Inventario de Bienes al 31 de Diciembre de 2010

Bienes Inmuebles (Epigrafe 1º)

Fichas de Viales y otros Bienes Rústicos

Nº. Inv.: **5423** Nombre de la Finca: **CM RAFELBUÑOL PUÇOL** Estado: **ALTA**

Naturaleza: **Rústica** Tipo: **Camino** Referencia Catastral: **46206A029090150000MG** Situación: Polígono 29 Parcela 9015

Linderos: Ved plano catastral incluido

Dominio: Uso Público

Cuenta del PGCP: 2010

Superficie (m2): 579,00

Longitud (m): 132,52

Anchura (m): 4,37

Característica del estado de conservación:

Asfaltado

Valor en Venta: **1,00 €**

Observaciones:

Empty box for observations.

Fecha de realización Inventario: 31/12/2010

Fecha de Alta en Inventario: 28/09/2010

GOBIERNO DE ESPAÑA MINISTERIO DE ECONOMÍA Y HACIENDA SECRETARÍA DE ESTADO DE HACIENDA Y PRESUPUESTOS SECRETARÍA GENERAL DE HACIENDA DIRECCIÓN GENERAL DEL CATASTRO Sede Electrónica del Catastro

CONSULTA DESCRIPTIVA Y GRÁFICA DE DATOS CATASTRALES BIENES INMUEBLES DE NATURALEZA RÚSTICA

Municipio de PUIG Provincia de VALENCIA

INFORMACIÓN GRÁFICA E: 1/2000

REFERENCIA CATASTRAL DEL INMUEBLE 46206A029090150000MG

DATOS DEL INMUEBLE

LOCALIZACIÓN: Polígono 29 Parcela 9015 CM RAFELBUÑOL PUÇOL, PUIG [VALENCIA]

USO LOCAL PRINCIPAL: Agrario [Vía de comunicación de dominio público 00] AÑO CONSTRUCCIÓN: --

COEFICIENTE DE PARTICIPACIÓN: 100,000000 SUPERFICIE CONSTRUIDA (m²): --

DATOS DE LA FINCA A LA QUE PERTENECE EL INMUEBLE

SITUACIÓN: Polígono 29 Parcela 9015 CM RAFELBUÑOL PUÇOL, PUIG [VALENCIA]

SUPERFICIE CONSTRUIDA (m²): -- SUPERFICIE SUELO (m²): 579 TIPO DE FINCA: --

Este documento no es una certificación catastral, pero sus datos pueden ser verificados a través del "Acceso a datos catastrales no protegidos" de la SEC.

Miércoles, 29 de Septiembre de 2010

Coordenadas UTM, en metros.
 Límite de Manzana
 Límite de Parcela
 Límite de Construcciones
 Mobiliario y aceras
 Límite zona verde
 Hidrografía



Ayuntamiento de El Puig

Inventario de Bienes al 31 de Diciembre de 2010

Bienes Inmuebles (Epigrafe 1º)

Fichas de Viales y otros Bienes Rústicos

Nº. Inv.: **5424**

Nombre de la Finca: **CM CALDERONA**

Estado: **ALTA**

Naturaleza: **Rústica**

Tipo: **Camino**

Referencia Catastral: **46206A030090010000MQ**

Situación: **Polígono 30 Parcela 9001**

Linderos: Ved plano catastral incluido

Dominio: **Uso Público**

Cuenta del PGCP: **2000**

Superficie (m2): 64,00

Longitud (m): 30,14

Anchura (m): 2,12

Característica del estado de conservación:

Tierra natural

Valor en Venta: **1,00 €**

Observaciones:

Fecha de realización Inventario: **31/12/2010**

Fecha de Alta en Inventario: **28/09/2010**

		CONSULTA DESCRIPTIVA Y GRÁFICA DE DATOS CATASTRALES BIENES INMUEBLES DE NATURALEZA RÚSTICA Municipio de PUIG Provincia de VALENCIA	
REFERENCIA CATASTRAL DEL INMUEBLE 46206A030090010000MQ			
DATOS DEL INMUEBLE			
LOCALIZACIÓN: Polígono 30 Parcela 9001 CM CALDERONA, PUIG [VALENCIA]			
USO LOCAL PRINCIPAL: Agrario [Vía de comunicación de dominio público 00]		AÑO CONSTRUCCIÓN: 	
COEFICIENTE DE PARTICIPACIÓN: 100,000000		SUPERFICIE CONSTRUIDA (m²): 	
DATOS DE LA FINCA A LA QUE PERTENECE EL INMUEBLE			
SITUACIÓN: Polígono 30 Parcela 9001 CM CALDERONA, PUIG [VALENCIA]			
SUPERFICIE CONSTRUIDA (m²): 		SUPERFICIE SUELO (m²): 64	
TIPO DE FINCA: 			
Este documento no es una certificación catastral, pero sus datos pueden ser verificados a través del "Acceso a datos catastrales no protegidos" de la SEC.			
Jueves, 30 de Septiembre de 2010			



Ayuntamiento de El Puig

Inventario de Bienes al 31 de Diciembre de 2010

Bienes Inmuebles (Epigrafe 1º)

Fichas de Viales y otros Bienes Rústicos

Nº. Inv.: **5425** Nombre de la Finca: **CM CALDERONA** Estado: **ALTA**

Naturaleza: **Rústica** Tipo: **Camino** Referencia Catastral: **46206A030090020000MP** Situación: Polígono 30 Parcela 9002

Linderos: Ved plano catastral incluido

Dominio: Uso Público Cuenta del PGCP: 2010

Superficie (m2): 1.082,00

Longitud (m): 323,28

Anchura (m): 3,35

Característica del estado de conservación:

Zahorra

Valor en Venta: **1,00 €**

Observaciones:

Fecha de realización Inventario: 31/12/2010

Fecha de Alta en Inventario: 28/09/2010

REFERENCIA CATASTRAL DEL INMUEBLE
46206A030090020000MP

DATOS DEL INMUEBLE

LOCALIZACIÓN:
Polígono 30 Parcela 9002
CM CALDERONA. PUIG [VALENCIA]

USO LOCAL PRINCIPAL:
Agrario [Vía de comunicación de dominio público 00] AÑO CONSTRUCCIÓN: []

COEFICIENTE DE PARTICIPACIÓN: 100,000000 SUPERFICIE CONSTRUIDA (m²): []

DATOS DE LA FINCA A LA QUE PERTENECE EL INMUEBLE

SITUACIÓN:
Polígono 30 Parcela 9002
CM CALDERONA. PUIG [VALENCIA]

SUPERFICIE CONSTRUIDA (m²): [] SUPERFICIE SUELO (m²): 1.082 TIPO DE FINCA: []

CONSULTA DESCRIPTIVA Y GRÁFICA DE DATOS CATASTRALES BIENES INMUEBLES DE NATURALEZA RÚSTICA

Municipio de PUIG Provincia de VALENCIA

INFORMACIÓN GRÁFICA E: 1/2500

Este documento no es una certificación catastral, pero sus datos pueden ser verificados a través del "Acceso a datos catastrales no protegidos" de la SEC.

Lunes, 15 de Noviembre de 2010

727,300 Coordenadas UTM, en metros.
 - Límite de Manzana
 - Límite de Parcela
 - Límite de Construcciones
 - Mobiliario y aceras
 - Límite zona verde
 - Hidrografía



Ayuntamiento de El Puig

Inventario de Bienes al 31 de Diciembre de 2010

Bienes Inmuebles (Epigrafe 1º)

Fichas de Viales y otros Bienes Rústicos

Nº. Inv.: **5426**

Nombre de la Finca: **CM CALDERONA**

Estado: **ALTA**

Naturaleza: **Rústica**

Tipo: **Camino**

Referencia Catastral: **46206A030090030000ML**

Situación: **Polígono 30 Parcela 9003**

Linderos: Ved plano catastral incluido

Dominio: **Uso Público**

Cuenta del PGCP: **2010**

Superficie (m2): 497,00

Longitud (m): 186,11

Anchura (m): 2,67

Característica del estado de conservación:

Zahorra

Valor en Venta: **1,00 €**

Observaciones:

Fecha de realización Inventario: **31/12/2010**

Fecha de Alta en Inventario: **28/09/2010**

GOBIERNO DE ESPAÑA | MINISTERIO DE ECONOMÍA Y HACIENDA | SECRETARÍA DE ESTADO DE HACIENDA Y PRESUPUESTOS | SECRETARÍA GENERAL DE HACIENDA | DIRECCIÓN GENERAL DEL CATASTRO | Sede Electrónica del Catastro

CONSULTA DESCRIPTIVA Y GRÁFICA DE DATOS CATASTRALES BIENES INMUEBLES DE NATURALEZA RÚSTICA

Municipio de PUIG Provincia de VALENCIA

INFORMACIÓN GRÁFICA E: 1/2000

REFERENCIA CATASTRAL DEL INMUEBLE: **46206A030090030000ML**

DATOS DEL INMUEBLE

LOCALIZACIÓN:
Polígono 30 Parcela 9003
CM CALDERONA. PUIG [VALENCIA]

USO LOCAL PRINCIPAL:
Agrario [Vía de comunicación de dominio público 00] AÑO CONSTRUCCIÓN: []

COEFICIENTE DE PARTICIPACIÓN: 100,000000 SUPERFICIE CONSTRUIDA (m²): []

DATOS DE LA FINCA A LA QUE PERTENECE EL INMUEBLE

SITUACIÓN:
Polígono 30 Parcela 9003
CM CALDERONA. PUIG [VALENCIA]

SUPERFICIE CONSTRUIDA (m²): [] SUPERFICIE SUELO (m²): 497 TIPO DE FINCA: []

Este documento no es una certificación catastral, pero sus datos pueden ser verificados a través del "Acceso a datos catastrales no protegidos" de la SEC.

Jueves, 30 de Septiembre de 2010

727,500 Coordenadas UTM, en metros.
 --- Límite de Manzana
 --- Límite de Parcela
 --- Límite de Construcciones
 --- Mobiliario y aceras
 --- Límite zona verde
 --- Hidrografía



Ayuntamiento de El Puig

Inventario de Bienes al 31 de Diciembre de 2010

Bienes Inmuebles (Epigrafe 1º)

Fichas de Viales y otros Bienes Rústicos

Nº. Inv.: **5427** Nombre de la Finca: **CM DE LA CARTUJA** Estado: **ALTA**

Naturaleza: **Rústica** Tipo: **Camino** Referencia Catastral: **46206A030090050000MF** Situación: Polígono 30 Parcela 9005

Linderos: Ved plano catastral incluido

Dominio: Uso Público

Cuenta del PGCP: 2010

Superficie (m2): 3.883,00

Longitud (m): 1.162,44

Anchura (m): 3,34

Característica del estado de conservación:

Asfaltado

Valor en Venta: **1,00 €**

Observaciones:

Empty box for observations.

Fecha de realización Inventario: 31/12/2010

Fecha de Alta en Inventario: 28/09/2010

GOBIERNO DE ESPAÑA MINISTERIO DE ECONOMÍA Y HACIENDA SECRETARÍA DE ESTADO DE HACIENDA Y PRESUPUESTOS SECRETARÍA GENERAL DE HACIENDA DIRECCIÓN GENERAL DEL CATASTRO Sede Electrónica del Catastro

CONSULTA DESCRIPTIVA Y GRÁFICA DE DATOS CATASTRALES BIENES INMUEBLES DE NATURALEZA RÚSTICA

Municipio de PUIG Provincia de VALENCIA

REFERENCIA CATASTRAL DEL INMUEBLE: 46206A030090050000MF

DATOS DEL INMUEBLE

LOCALIZACIÓN: Polígono 30 Parcela 9005 CM CARTUJA, PUIG [VALENCIA]

USO LOCAL PRINCIPAL: Agrario [Vía de comunicación de dominio público 00] AÑO CONSTRUCCIÓN: --

COEFICIENTE DE PARTICIPACIÓN: 100,00000 SUPERFICIE CONSTRUIDA (m²): --

DATOS DE LA FINCA A LA QUE PERTENECE EL INMUEBLE

SITUACIÓN: Polígono 30 Parcela 9005 CM CARTUJA, PUIG [VALENCIA]

SUPERFICIE CONSTRUIDA (m²): -- SUPERFICIE SUELO (m²): 3.883 TIPO DE FINCA: --

INFORMACIÓN GRÁFICA E: 1/10000

Este documento no es una certificación catastral, pero sus datos pueden ser verificados a través del "Acceso a datos catastrales no protegidos" de la SEC.

Jueves, 30 de Septiembre de 2010

727,500 Coordenadas UTM, en metros. Límite de Manzana Límite de Parcela Límite de Construcciones Límite de Mobiliario y aceras Límite zona verde Hidrografía



Ayuntamiento de El Puig

Inventario de Bienes al 31 de Diciembre de 2010

Bienes Inmuebles (Epigrafe 1º)

Fichas de Viales y otros Bienes Rústicos

Nº. Inv.: **5428** Nombre de la Finca: **CM SIERRA LARGA** Estado: **ALTA**

Naturaleza: **Rústica** Tipo: **Camino** Referencia Catastral: **46206A030090060000MM** Situación: Polígono 30 Parcela 9006

Linderos: Ved plano catastral incluido

Dominio: Uso Público

Cuenta del PGCP: 2010

Superficie (m2): 2.303,00

Longitud (m): 793,53

Anchura (m): 2,90

Característica del estado de conservación:

Asfaltado

Valor en Venta: **1,00 €**

Observaciones:

Empty box for observations.

Fecha de realización Inventario: 31/12/2010

Fecha de Alta en Inventario: 28/09/2010

GOBIERNO DE ESPAÑA MINISTERIO DE ECONOMÍA Y HACIENDA SECRETARÍA DE ESTADO DE HACIENDA Y PRESUPUESTOS SECRETARÍA GENERAL DE HACIENDA DIRECCIÓN GENERAL DEL CATASTRO Sede Electrónica del Catastro

CONSULTA DESCRIPTIVA Y GRÁFICA DE DATOS CATASTRALES BIENES INMUEBLES DE NATURALEZA RÚSTICA

Municipio de PUIG Provincia de VALENCIA

REFERENCIA CATASTRAL DEL INMUEBLE: 46206A030090060000MM

DATOS DEL INMUEBLE

LOCALIZACIÓN: Polígono 30 Parcela 9006
CM SIERRA LARGA, PUIG [VALENCIA]

USO LOCAL PRINCIPAL: Agrario [Vía de comunicación de dominio público 00] AÑO CONSTRUCCIÓN: 9

COEFICIENTE DE PARTICIPACIÓN: 100,000000 SUPERFICIE CONSTRUIDA (m²): --

DATOS DE LA FINCA A LA QUE PERTENECE EL INMUEBLE

SITUACIÓN: Polígono 30 Parcela 9006
CM SIERRA LARGA, PUIG [VALENCIA]

SUPERFICIE CONSTRUIDA (m²): -- SUPERFICIE SUELO (m²): 2.303 TIPO DE FINCA: --

INFORMACIÓN GRÁFICA E: 1/8000

Este documento no es una certificación catastral, pero sus datos pueden ser verificados a través del "Acceso a datos catastrales no protegidos" de la SEC.

728,000 Coordenadas UTM, en metros. Jueves, 30 de Septiembre de 2010

- 728,000 Límite de Manzana
- Límite de Parcela
- Límite de Construcciones
- Mobiliario y aceras
- Límite zona verde
- Hidrografía



Ayuntamiento de El Puig

Inventario de Bienes al 31 de Diciembre de 2010

Bienes Inmuebles (Epigrafe 1º)

Fichas de Viales y otros Bienes Rústicos

Nº. Inv.: **5429** Nombre de la Finca: **Camino** Estado: **ALTA**

Naturaleza: **Rústica** Tipo: **Camino** Referencia Catastral: **46206A030090070000MO** Situación: Polígono 30 Parcela 9007

Linderos: Ved plano catastral incluido

Dominio: Uso Público Cuenta del PGCP: 2010

Superficie (m2): 2.597,00

Longitud (m): 647,08

Anchura (m): 4,01

Característica del estado de conservación:

Zahorra

Valor en Venta: **1,00 €**

Observaciones:

Fecha de realización Inventario: 31/12/2010

Fecha de Alta en Inventario: 28/09/2010

GOBIERNO DE ESPAÑA MINISTERIO DE ECONOMÍA Y HACIENDA SECRETARÍA DE ESTADO DE HACIENDA Y PRESUPUESTOS SECRETARÍA GENERAL DE HACIENDA DIRECCIÓN GENERAL DEL CATASTRO Sede Electrónica del Catastro

CONSULTA DESCRIPTIVA Y GRÁFICA DE DATOS CATASTRALES BIENES INMUEBLES DE NATURALEZA RÚSTICA

Municipio de PUIG Provincia de VALENCIA

REFERENCIA CATASTRAL DEL INMUEBLE 46206A030090070000MO

DATOS DEL INMUEBLE

LOCALIZACIÓN: Polígono 30 Parcela 9007 CAMINO. PUIG [VALENCIA]

USO LOCAL PRINCIPAL: Agrario [Vía de comunicación de dominio público 00] AÑO CONSTRUCCIÓN: --

COEFICIENTE DE PARTICIPACIÓN: 100,000000 SUPERFICIE CONSTRUIDA (m²): --

DATOS DE LA FINCA A LA QUE PERTENECE EL INMUEBLE

SITUACIÓN: Polígono 30 Parcela 9007 CAMINO. PUIG [VALENCIA]

SUPERFICIE CONSTRUIDA (m²): -- SUPERFICIE SUELO (m²): 2.597 TIPO DE FINCA: --

Este documento no es una certificación catastral, pero sus datos pueden ser verificados a través del "Acceso a datos catastrales no protegidos" de la SEC.

Jueves, 30 de Septiembre de 2010

727,800 Coordenadas UTM, en metros. Límite de Manzana Límite de Parcela Límite de Construcciones Mobiliario y aceras Límite zona verde Hidrografía



Ayuntamiento de El Puig

Inventario de Bienes al 31 de Diciembre de 2010

Bienes Inmuebles (Epigrafe 1º)

Fichas de Viales y otros Bienes Rústicos

Nº. Inv.: **5430** Nombre de la Finca: **CM CALDERONA** Estado: **ALTA**

Naturaleza: **Rústica** Tipo: **Camino** Referencia Catastral: **46206A031090150000MM** Situación: Polígono 31 Parcela 9015

Linderos: Ved plano catastral incluido

Dominio: Uso Público Cuenta del PGCP: 2010

Superficie (m2): 5.094,00

Longitud (m): 1.367,00

Anchura (m): 3,73

Característica del estado de conservación:

Asfaltado y zahorra

Valor en Venta: **1,00 €**

Observaciones:

Empty box for observations.

Fecha de realización Inventario: 31/12/2010

Fecha de Alta en Inventario: 28/09/2010

GOBIERNO DE ESPAÑA MINISTERIO DE ECONOMÍA Y HACIENDA SECRETARÍA DE ESTADO DE HACIENDA Y PRESUPUESTOS SECRETARÍA GENERAL DE HACIENDA DIRECCIÓN GENERAL DEL CATASTRO Sede Electrónica del Catastro

CONSULTA DESCRIPTIVA Y GRÁFICA DE DATOS CATASTRALES BIENES INMUEBLES DE NATURALEZA RÚSTICA

Municipio de PUIG Provincia de VALENCIA

REFERENCIA CATASTRAL DEL INMUEBLE 46206A031090150000MM

DATOS DEL INMUEBLE

LOCALIZACIÓN: Polígono 31 Parcela 9015 CM CALDERONA. PUIG [VALENCIA]

USO LOCAL PRINCIPAL: Agrario [Vía de comunicación de dominio público 00] AÑO CONSTRUCCIÓN: --

COEFICIENTE DE PARTICIPACIÓN: 100,000000 SUPERFICIE CONSTRUIDA (m²): --

DATOS DE LA FINCA A LA QUE PERTENECE EL INMUEBLE

SITUACIÓN: Polígono 31 Parcela 9015 CM CALDERONA. PUIG [VALENCIA]

SUPERFICIE CONSTRUIDA (m²): -- SUPERFICIE SUELO (m²): 5.094 TIPO DE FINCA: --

Este documento no es una certificación catastral, pero sus datos pueden ser verificados a través del "Acceso a datos catastrales no protegidos" de la SEC.

Jueves, 30 de Septiembre de 2010

727,000 Coordenadas UTM, en metros.
 --- Límite de Manzana
 --- Límite de Parcela
 --- Límite de Construcciones
 --- Mobiliario y aceras
 --- Límite zona verde
 --- Hidrografía



Ayuntamiento de El Puig

Inventario de Bienes al 31 de Diciembre de 2010

Bienes Inmuebles (Epigrafe 1º)

Fichas de Viales y otros Bienes Rústicos

Nº. Inv.: **5431** Nombre de la Finca: **VEREDA LIRIA** Estado: **ALTA**

Naturaleza: **Rústica** Tipo: **Camino** Referencia Catastral: **46206A031090160000MO** Situación: Polígono 31 Parcela 9016

Linderos: Ved plano catastral incluido

Dominio: Uso Público Cuenta del PGCP: 2010

Superficie (m2):	8.769,00
Longitud (m):	1.935,32
Anchura (m):	4,53

Característica del estado de conservación:

Asfaltado

Valor en Venta: **1,00 €**

Observaciones:

Fecha de realización Inventario: **31/12/2010**

Fecha de Alta en Inventario: **28/09/2010**

REFERENCIA CATASTRAL DEL INMUEBLE
46206A031090160000MO

DATOS DEL INMUEBLE

LOCALIZACIÓN:
Polígono 31 Parcela 9016
VEREDA LIRIA, PUIG [VALENCIA]

USO LOCAL PRINCIPAL:
Agrario [Vía de comunicación de dominio público 00]

COEFICIENTE DE PARTICIPACIÓN: 100,000000

DATOS DE LA FINCA A LA QUE PERTENECE EL INMUEBLE

SITUACIÓN:
Polígono 31 Parcela 9016
VEREDA LIRIA, PUIG [VALENCIA]

SUPERFICIE CONSTRUIDA (m²): -- SUPERFICIE SUELO (m²): 8.769 TIPO DE FINCA: --

CONSULTA DESCRIPTIVA Y GRÁFICA DE DATOS CATASTRALES BIENES INMUEBLES DE NATURALEZA RÚSTICA

Municipio de PUIG Provincia de VALENCIA

INFORMACIÓN GRÁFICA E: 1/20000

Este documento no es una certificación catastral, pero sus datos pueden ser verificados a través del "Acceso a datos catastrales no protegidos" de la SEC.

Lunes, 15 de Noviembre de 2010

726,000 Coordenadas UTM, en metros.
 --- Límite de Manzana
 --- Límite de Parcela
 --- Límite de Construcciones
 --- Mobiliario y aceras
 --- Límite zona verde
 --- Hidrografía



Ayuntamiento de El Puig

Inventario de Bienes al 31 de Diciembre de 2010

Bienes Inmuebles (Epigrafe 1º)

Fichas de Viales y otros Bienes Rústicos

Nº. Inv.: **5432** Nombre de la Finca: **CM CABES BORT** Estado: **ALTA**

Naturaleza: **Rústica** Tipo: **Camino** Referencia Catastral: **46206A031090170000MK** Situación: Polígono 31 Parcela 9017

Linderos: Ved plano catastral incluido

Dominio: Uso Público Cuenta del PGCP: 2010

Superficie (m2): 4.903,00

Longitud (m): 1.508,28

Anchura (m): 3,25

Característica del estado de conservación:

Zahorra

Valor en Venta: **1,00 €**

Observaciones:

Empty box for observations.

Fecha de realización Inventario: 31/12/2010

Fecha de Alta en Inventario: 28/09/2010

GOBIERNO DE ESPAÑA MINISTERIO DE ECONOMÍA Y HACIENDA SECRETARÍA DE ESTADO DE HACIENDA Y PRESUPUESTOS SECRETARÍA GENERAL DE HACIENDA DIRECCIÓN GENERAL DEL CATASTRO Sede Electrónica del Catastro

CONSULTA DESCRIPTIVA Y GRÁFICA DE DATOS CATASTRALES BIENES INMUEBLES DE NATURALEZA RÚSTICA

Municipio de PUIG Provincia de VALENCIA E: 1/15000

REFERENCIA CATASTRAL DEL INMUEBLE 46206A031090170000MK

DATOS DEL INMUEBLE

LOCALIZACIÓN: Polígono 31 Parcela 9017 CM CABES BORT. PUIG (VALENCIA)

USO LOCAL PRINCIPAL: Agrario [Vía de comunicación de dominio público 00] AÑO CONSTRUCCIÓN: --

COEFICIENTE DE PARTICIPACIÓN: 100,000000 SUPERFICIE CONSTRUIDA (m²): --

DATOS DE LA FINCA A LA QUE PERTENECE EL INMUEBLE

SITUACIÓN: Polígono 31 Parcela 9017 CM CABES BORT. PUIG (VALENCIA)

SUPERFICIE CONSTRUIDA (m²): -- SUPERFICIE SUELO (m²): 4.903 TIPO DE FINCA: --

Este documento no es una certificación catastral, pero sus datos pueden ser verificados a través del "Acceso a datos catastrales no protegidos" de la SEC.

Jueves, 30 de Septiembre de 2010

727,000 Coordenadas UTM, en metros.
 --- Límite de Manzana
 --- Límite de Parcela
 --- Límite de Construcciones
 --- Mobiliario y aceras
 --- Límite zona verde
 --- Hidrografía



Ayuntamiento de El Puig

Inventario de Bienes al 31 de Diciembre de 2010

Bienes Inmuebles (Epigrafe 1º)

Fichas de Viales y otros Bienes Rústicos

Nº. Inv.: **5433** Nombre de la Finca: **Camino** Estado: **ALTA**

Naturaleza: **Rústica** Tipo: **Camino** Referencia Catastral: **46206A031090180000MR** Situación: Polígono 31 Parcela 9018

Linderos: Ved plano catastral incluido

Dominio: Uso Público Cuenta del PGCP: 2010

Superficie (m2):	1.663,00
Longitud (m):	344,29
Anchura (m):	4,83

Característica del estado de conservación:

Zahorra

Valor en Venta: **1,00 €**

Observaciones:

Fecha de realización Inventario: **31/12/2010**

Fecha de Alta en Inventario: **28/09/2010**

REFERENCIA CATASTRAL DEL INMUEBLE
46206A031090180000MR

DATOS DEL INMUEBLE

LOCALIZACIÓN:
Polígono 31 Parcela 9018
CAMINO. PUIG [VALENCIA]

USO LOCAL PRINCIPAL:
Agrario [Vía de comunicación de dominio público 00]

COEFICIENTE DE PARTICIPACIÓN: 100,000000

SUPERFICIE CONSTRUIDA (m²): --

DATOS DE LA FINCA A LA QUE PERTENECE EL INMUEBLE

SITUACIÓN:
Polígono 31 Parcela 9018
CAMINO. PUIG [VALENCIA]

SUPERFICIE CONSTRUIDA (m²): -- SUPERFICIE SUELO (m²): 1.663 TIPO DE FINCA: --

CONSULTA DESCRIPTIVA Y GRÁFICA DE DATOS CATASTRALES BIENES INMUEBLES DE NATURALEZA RÚSTICA

Municipio de PUIG Provincia de VALENCIA

INFORMACIÓN GRÁFICA E: 1/2000

Este documento no es una certificación catastral, pero sus datos pueden ser verificados a través del "Acceso a datos catastrales no protegidos" de la SEC.

Jueves, 30 de Septiembre de 2010

726,700 Coordenadas UTM, en metros.
 --- Límite de Manzana
 --- Límite de Parcela
 --- Límite de Construcciones
 --- Mobiliario y aceras
 --- Límite zona verde
 --- Hidrografía



Ayuntamiento de El Puig

Inventario de Bienes al 31 de Diciembre de 2010

Bienes Inmuebles (Epigrafe 1º)

Fichas de Viales y otros Bienes Rústicos

Nº. Inv.: **5434** Nombre de la Finca: **Camino** Estado: **ALTA**

Naturaleza: **Rústica** Tipo: **Camino** Referencia Catastral: **46206A031090190000MD** Situación: Polígono 31 Parcela 9019

Linderos: Ved plano catastral incluido

Dominio: Uso Público

Cuenta del PGCP: 2010

Superficie (m2): 619,00

Longitud (m): 157,00

Anchura (m): 3,94

Característica del estado de conservación:

Zahorra

Valor en Venta: **1,00 €**

Observaciones:

GOBIERNO DE ESPAÑA MINISTERIO DE ECONOMÍA Y HACIENDA SECRETARÍA DE ESTADO DE HACIENDA Y PRESUPUESTOS SECRETARÍA GENERAL DE HACIENDA DIRECCIÓN GENERAL DEL CATASTRO Sede Electrónica del Catastro

CONSULTA DESCRIPTIVA Y GRÁFICA DE DATOS CATASTRALES BIENES INMUEBLES DE NATURALEZA RÚSTICA

Municipio de PUIG Provincia de VALENCIA

INFORMACIÓN GRÁFICA E: 1/2000

REFERENCIA CATASTRAL DEL INMUEBLE **46206A031090190000MD**

DATOS DEL INMUEBLE

LOCALIZACIÓN: Polígono 31 Parcela 9019 CAMINO. PUIG [VALENCIA]

USO LOCAL PRINCIPAL: Agrario [Vía de comunicación de dominio público 00] AÑO CONSTRUCCIÓN: --

COEFICIENTE DE PARTICIPACIÓN: 100,000000 SUPERFICIE CONSTRUIDA (m²): --

DATOS DE LA FINCA A LA QUE PERTENECE EL INMUEBLE

SITUACIÓN: Polígono 31 Parcela 9019 CAMINO. PUIG [VALENCIA]

SUPERFICIE CONSTRUIDA (m²): -- SUPERFICIE SUELO (m²): 619 TIPO DE FINCA: --

Este documento no es una certificación catastral, pero sus datos pueden ser verificados a través del "Acceso a datos catastrales no protegidos" de la SEC.

Jueves, 30 de Septiembre de 2010

727,000 Coordenadas UTM, en metros.
 Límite de Manzana
 Límite de Parcela
 Límite de Construcciones
 Mobiliario y aceras
 Límite zona verde
 Hidrografía



Ayuntamiento de El Puig

Inventario de Bienes al 31 de Diciembre de 2010

Bienes Inmuebles (Epigrafe 1º)

Fichas de Viales y otros Bienes Rústicos

Nº. Inv.: **5435** Nombre de la Finca: **Camino** Estado: **ALTA**

Naturaleza: **Rústica** Tipo: **Camino** Referencia Catastral: **46206A031090200000MK** Situación: Polígono 31 Parcela 9020

Linderos: Ved plano catastral incluido

Dominio: Uso Público

Cuenta del PGCP: 2010

Superficie (m2): 566,00

Longitud (m): 120,76

Anchura (m): 4,69

Característica del estado de conservación:

Zahorra

Valor en Venta: **1,00 €**

Observaciones:

Empty box for observations.

Fecha de realización Inventario: 31/12/2010

Fecha de Alta en Inventario: 28/09/2010

GOBIERNO DE ESPAÑA MINISTERIO DE ECONOMÍA Y HACIENDA SECRETARÍA DE ESTADO DE HACIENDA Y PRESUPUESTOS SECRETARÍA GENERAL DE HACIENDA DIRECCIÓN GENERAL DEL CATASTRO Sede Electrónica del Catastro

CONSULTA DESCRIPTIVA Y GRÁFICA DE DATOS CATASTRALES BIENES INMUEBLES DE NATURALEZA RÚSTICA

Municipio de PUIG Provincia de VALENCIA

INFORMACIÓN GRÁFICA E: 1/2000

REFERENCIA CATASTRAL DEL INMUEBLE 46206A031090200000MK

DATOS DEL INMUEBLE

LOCALIZACIÓN: Polígono 31 Parcela 9020 CAMINO. PUIG [VALENCIA]

USO LOCAL PRINCIPAL: Agrario [Vía de comunicación de dominio público 00] AÑO CONSTRUCCIÓN: --

CODIFICANTE DE PARTICIPACIÓN: 100,000000 SUPERFICIE CONSTRUIDA (m²): --

DATOS DE LA FINCA A LA QUE PERTENECE EL INMUEBLE

SITUACIÓN: Polígono 31 Parcela 9020 CAMINO. PUIG [VALENCIA]

SUPERFICIE CONSTRUIDA (m²): -- SUPERFICIE SUELO (m²): 566 TIPO DE FINCA: --

Este documento no es una certificación catastral, pero sus datos pueden ser verificados a través del "Acceso a datos catastrales no protegidos" de la SEC.

Jueves, 30 de Septiembre de 2010

726,800 Coordenadas UTM, en metros.
 Límite de Manzana
 Límite de Parcela
 Límite de Construcciones
 Mobiliario y aceras
 Límite zona verde
 Hidrografía



Ayuntamiento de El Puig

Inventario de Bienes al 31 de Diciembre de 2010

Bienes Inmuebles (Epigrafe 1º)

Fichas de Viales y otros Bienes Rústicos

Nº. Inv.: **5436**

Nombre de la Finca: **Camino**

Estado: **ALTA**

Naturaleza: **Rústica**

Tipo: **Camino**

Referencia Catastral: **46206A031090210000MR**

Situación: **Polígono 31 Parcela 9021**

Linderos: Ved plano catastral incluido

Dominio: **Uso Público**

Cuenta del PGCP: **2010**

Superficie (m2): 1.302,00

Longitud (m): 294,47

Anchura (m): 4,42

Característica del estado de conservación:

Zahorra

Valor en Venta: **1,00 €**

Observaciones:

Empty box for observations.

Fecha de realización Inventario: **31/12/2010**

Fecha de Alta en Inventario: **28/09/2010**

GOBIERNO DE ESPAÑA, MINISTERIO DE ECONOMÍA Y HACIENDA, SECRETARÍA DE ESTADO DE HACIENDA Y PRESUPUESTOS, SECRETARÍA GENERAL DE HACIENDA, DIRECCIÓN GENERAL DEL CATASTRO, Sede Electrónica del Catastro

REFERENCIA CATASTRAL DEL INMUEBLE
46206A031090210000MR

DATOS DEL INMUEBLE

LOCALIZACIÓN:
Polígono 31 Parcela 9021
CAMINO. PUIG [VALENCIA]

USO LOCAL PRINCIPAL:
Agrario [Vía de comunicación de dominio público 00] AÑO CONSTRUCCIÓN: --

COEFICIENTE DE PARTICIPACIÓN: 100,000000 SUPERFICIE CONSTRUIDA (m²): --

DATOS DE LA FINCA A LA QUE PERTENECE EL INMUEBLE

SITUACIÓN:
Polígono 31 Parcela 9021
CAMINO. PUIG [VALENCIA]

SUPERFICIE CONSTRUIDA (m²): -- SUPERFICIE SUELO (m²): 1.302 TIPO DE FINCA: --

CONSULTA DESCRIPTIVA Y GRÁFICA DE DATOS CATASTRALES BIENES INMUEBLES DE NATURALEZA RÚSTICA
Municipio de PUIG Provincia de VALENCIA
INFORMACIÓN GRÁFICA E: 1/2500

Este documento no es una certificación catastral, pero sus datos pueden ser verificados a través del "Acceso a datos catastrales no protegidos" de la SEC.

Jueves, 30 de Septiembre de 2010

727,000 Coordenadas UTM, en metros.
 Límite de Manzana
 Límite de Parcela
 Límite de Construcciones
 Mobiliario y aceras
 Límite zona verde
 Hidrografía



Ayuntamiento de El Puig

Inventario de Bienes al 31 de Diciembre de 2010

Bienes Inmuebles (Epigrafe 1º)

Fichas de Viales y otros Bienes Rústicos

Nº. Inv.: **5437** Nombre de la Finca: **Camino** Estado: **ALTA**

Naturaleza: **Rústica** Tipo: **Camino** Referencia Catastral: **46206A031090220000MD** Situación: Polígono 31 Parcela 9022

Linderos: Ved plano catastral incluido

Dominio: Uso Público

Cuenta del PGCP: **2000**

Superficie (m2): 570,00

Longitud (m): 142,58

Anchura (m): 4,00

Característica del estado de conservación:

Tierra natural

Valor en Venta: **1,00 €**

Observaciones:

Empty box for observations.

Fecha de realización Inventario: **31/12/2010**

Fecha de Alta en Inventario: **28/09/2010**

GOBIERNO DE ESPAÑA MINISTERIO DE ECONOMÍA Y HACIENDA SECRETARÍA DE ESTADO DE HACIENDA Y PRESUPUESTOS SECRETARÍA GENERAL DE HACIENDA DIRECCIÓN GENERAL DEL CATASTRO Sede Electrónica del Catastro

CONSULTA DESCRIPTIVA Y GRÁFICA DE DATOS CATASTRALES BIENES INMUEBLES DE NATURALEZA RÚSTICA

Municipio de PUIG Provincia de VALENCIA

INFORMACIÓN GRÁFICA E: 1/2000

REFERENCIA CATASTRAL DEL INMUEBLE **46206A031090220000MD**

DATOS DEL INMUEBLE

LOCALIZACIÓN: Polígono 31 Parcela 9022 CAMINO. PUIG [VALENCIA]

USO LOCAL PRINCIPAL: Agrario [Vía de comunicación de dominio público 00] AÑO CONSTRUCCIÓN: --

COEFICIENTE DE PARTICIPACIÓN: 100,000000 SUPERFICIE CONSTRUIDA (m²): --

DATOS DE LA FINCA A LA QUE PERTENECE EL INMUEBLE

SITUACIÓN: Polígono 31 Parcela 9022 CAMINO. PUIG [VALENCIA]

SUPERFICIE CONSTRUIDA (m²): -- SUPERFICIE SUELO (m²): 570 TIPO DE FINCA: --

Este documento no es una certificación catastral, pero sus datos pueden ser verificados a través del "Acceso a datos catastrales no protegidos" de la SEC.

Jueves, 30 de Septiembre de 2010

726,700 Coordenadas UTM, en metros. Límite de Manzana Límite de Parcela Límite de Construcciones Mobiliario y aceras Límite zona verde Hidrografía



Nº. Inv.: **5438** Nombre de la Finca: **Camino** Estado: **ALTA**

Naturaleza: **Rústica** Tipo: **Camino** Referencia Catastral: **46206A031090230000MX** Situación: **Polígono 31 Parcela 9023**

Linderos: Ved plano catastral incluido

Dominio: **Uso Público** Cuenta del PGCP: **2010**

Superficie (m2):	5.478,00
Longitud (m):	1.134,13
Anchura (m):	4,83

Característica del estado de conservación:

Asfaltado

Valor en Venta: **1,00 €**

Observaciones:

Fecha de realización Inventario: **31/12/2010**

Fecha de Alta en Inventario: **28/09/2010**

GOBIERNO DE ESPAÑA MINISTERIO DE ECONOMÍA Y HACIENDA SECRETARÍA DE ESTADO DE HACIENDA Y PRESUPUESTOS SECRETARÍA GENERAL DE HACIENDA DIRECCIÓN GENERAL DEL CATASTRO Sede Electrónica del Catastro

CONSULTA DESCRIPTIVA Y GRÁFICA DE DATOS CATASTRALES BIENES INMUEBLES DE NATURALEZA RÚSTICA
Municipio de PUIG Provincia de VALENCIA

REFERENCIA CATASTRAL DEL INMUEBLE **46206A031090230000MX**

DATOS DEL INMUEBLE

LOCALIZACIÓN: Polígono 31 Parcela 9023 CAMINO. PUIG [VALENCIA]

USO LOCAL PRINCIPAL: Agrario [Vía de comunicación de dominio público 00] AÑO CONSTRUCCIÓN: --

COEFICIENTE DE PARTICIPACIÓN: 100,000000 SUPERFICIE CONSTRUIDA (m²): --

DATOS DE LA FINCA A LA QUE PERTENECE EL INMUEBLE

SITUACIÓN: Polígono 31 Parcela 9023 CAMINO. PUIG [VALENCIA]

SUPERFICIE CONSTRUIDA (m²): -- SUPERFICIE SUELO (m²): 5.478 TIPO DE FINCA: --

INFORMACIÓN GRÁFICA E: 1/8000

Este documento no es una certificación catastral, pero sus datos pueden ser verificados a través del "Acceso a datos catastrales no protegidos" de la SEC.

727.000 Coordenadas UTM, en metros. Jueves, 30 de Septiembre de 2010

- 727.000 Coordenadas UTM, en metros.
- Limite de Manzana
- Limite de Parcela
- Limite de Construcciones
- Mobiliario y aceras
- Limite zona verde
- Hidrografía



Ayuntamiento de El Puig

Inventario de Bienes al 31 de Diciembre de 2010

Bienes Inmuebles (Epigrafe 1º)

Fichas de Viales y otros Bienes Rústicos

Nº. Inv.: **5439** Nombre de la Finca: **Camino** Estado: **ALTA**

Naturaleza: **Rústica** Tipo: **Camino** Referencia Catastral: **46206A031090240000MI** Situación: Polígono 31 Parcela 9024

Linderos: Ved plano catastral incluido

Dominio: Uso Público Cuenta del PGCP: 2000

Superficie (m2):	1.497,00
Longitud (m):	327,31
Anchura (m):	4,57

Característica del estado de conservación:

Tierra natural

Valor en Venta: **1,00 €**

Observaciones:

Fecha de realización Inventario: **31/12/2010**

Fecha de Alta en Inventario: **28/09/2010**

REFERENCIA CATASTRAL DEL INMUEBLE
46206A031090240000MI

DATOS DEL INMUEBLE

LOCALIZACIÓN:
Polígono 31 Parcela 9024
CAMINO. PUIG [VALENCIA]

USO LOCAL PRINCIPAL:
Agrario [Vía de comunicación de dominio público 00] AÑO CONSTRUCCIÓN:

CODIFICANTE DE PARTICIPACIÓN: SUPERFICIE CONSTRUIDA (m²):

DATOS DE LA FINCA A LA QUE PERTENECE EL INMUEBLE

SITUACIÓN:
Polígono 31 Parcela 9024
CAMINO. PUIG [VALENCIA]

SUPERFICIE CONSTRUIDA (m²): SUPERFICIE SUELO (m²): TIPO DE FINCA:

CONSULTA DESCRIPTIVA Y GRÁFICA DE DATOS CATASTRALES BIENES INMUEBLES DE NATURALEZA RÚSTICA

Municipio de PUIG Provincia de VALENCIA

INFORMACIÓN GRÁFICA E: 1/3000

Este documento no es una certificación catastral, pero sus datos pueden ser verificados a través del "Acceso a datos catastrales no protegidos" de la SEC.

Jueves, 30 de Septiembre de 2010

726,600 Coordenadas UTM, en metros.
 - Límite de Manzana
 - Límite de Parcela
 - Límite de Construcciones
 - Mobiliario y aceras
 - Límite zona verde
 - Hidrografía



Ayuntamiento de El Puig

Inventario de Bienes al 31 de Diciembre de 2010

Bienes Inmuebles (Epigrafe 1º)

Fichas de Viales y otros Bienes Rústicos

Nº. Inv.: **5440** Nombre de la Finca: **Camino** Estado: **ALTA**

Naturaleza: **Rústica** Tipo: **Camino** Referencia Catastral: **46206A031090250000MJ** Situación: Polígono 31 Parcela 9025

Linderos: Ved plano catastral incluido

Dominio: Uso Público

Cuenta del PGCP: 2010

Superficie (m2): 3.753,00

Longitud (m): 604,69

Anchura (m): 6,21

Característica del estado de conservación:

Zahorra

Valor en Venta: **1,00 €**

Observaciones:

Empty box for observations.

Fecha de realización Inventario: 31/12/2010

Fecha de Alta en Inventario: 28/09/2010

GOBIERNO DE ESPAÑA MINISTERIO DE ECONOMÍA Y HACIENDA SECRETARÍA DE ESTADO DE HACIENDA Y PRESUPUESTOS SECRETARÍA GENERAL DE HACIENDA DIRECCIÓN GENERAL DEL CATASTRO Sede Electrónica del Catastro

REFERENCIA CATASTRAL DEL INMUEBLE
46206A031090250000MJ

DATOS DEL INMUEBLE

LOCALIZACIÓN:
Polígono 31 Parcela 9025
CAMINO. PUIG [VALENCIA]

USO LOCAL PRINCIPAL:
Agrario [Vía de comunicación de dominio público 00] AÑO CONSTRUCCIÓN:

COEFICIENTE DE PARTICIPACIÓN: 100,000000 SUPERFICIE CONSTRUIDA (m²):

DATOS DE LA FINCA A LA QUE PERTENECE EL INMUEBLE

SITUACIÓN:
Polígono 31 Parcela 9025
CAMINO. PUIG [VALENCIA]

SUPERFICIE CONSTRUIDA (m²): -- SUPERFICIE SUELO (m²): 3.753 TIPO DE FINCA: --

CONSULTA DESCRIPTIVA Y GRÁFICA DE DATOS CATASTRALES BIENES INMUEBLES DE NATURALEZA RÚSTICA
Municipio de PUIG Provincia de VALENCIA
INFORMACIÓN GRÁFICA E: 1/4000

Este documento no es una certificación catastral, pero sus datos pueden ser verificados a través del "Acceso a datos catastrales no protegidos" de la SEC.

Jueves, 30 de Septiembre de 2010

727,000 Coordenadas UTM, en metros.
 Límite de Manzana
 Límite de Parcela
 Límite de Construcciones
 Mobiliario y aceras
 Límite zona verde
 Hidrografía



Ayuntamiento de El Puig

Inventario de Bienes al 31 de Diciembre de 2010

Bienes Inmuebles (Epigrafe 1º)

Fichas de Viales y otros Bienes Rústicos

Nº. Inv.: **5441** Nombre de la Finca: **Camino** Estado: **ALTA**

Naturaleza: **Rústica** Tipo: **Camino** Referencia Catastral: **46206A031090260000ME** Situación: Polígono 31 Parcela 9026

Linderos: Ved plano catastral incluido

Dominio: Uso Público

Cuenta del PGCP: 2010

Superficie (m2): 2.537,00

Longitud (m): 605,45

Anchura (m): 4,19

Característica del estado de conservación:

Zahorra

Valor en Venta: **1,00 €**

Observaciones:

Empty box for observations.

Fecha de realización Inventario: 31/12/2010

Fecha de Alta en Inventario: 28/09/2010

GOBIERNO DE ESPAÑA MINISTERIO DE ECONOMÍA Y HACIENDA SECRETARÍA DE ESTADO DE HACIENDA Y PRESUPUESTOS SECRETARÍA GENERAL DE HACIENDA DIRECCIÓN GENERAL DEL CATASTRO Sede Electrónica del Catastro

REFERENCIA CATASTRAL DEL INMUEBLE
46206A031090260000ME

DATOS DEL INMUEBLE

LOCALIZACIÓN:
Polígono 31 Parcela 9026
CAMINO. PUIG [VALENCIA]

USO LOCAL PRINCIPAL:
Agrario [Vía de comunicación de dominio público 00]

AÑO CONSTRUCCIÓN: --

COEFICIENTE DE PARTICIPACIÓN: 100,000000 SUPERFICIE CONSTRUIDA (m²): --

DATOS DE LA FINCA A LA QUE PERTENECE EL INMUEBLE

SITUACIÓN:
Polígono 31 Parcela 9026
CAMINO. PUIG [VALENCIA]

SUPERFICIE CONSTRUIDA (m²): -- SUPERFICIE SUELO (m²): 2.537 TIPO DE FINCA: --

CONSULTA DESCRIPTIVA Y GRÁFICA DE DATOS CATASTRALES BIENES INMUEBLES DE NATURALEZA RÚSTICA
Municipio de PUIG Provincia de VALENCIA

INFORMACIÓN GRÁFICA E: 1/5000

Este documento no es una certificación catastral, pero sus datos pueden ser verificados a través del "Acceso a datos catastrales no protegidos" de la SEC.

Jueves, 30 de Septiembre de 2010

727.000 Coordenadas UTM, en metros.
 Límite de Manzana
 Límite de Parcela
 Límite de Construcciones
 Mobiliario y aceras
 Límite zona verde
 Hidrografía



Ayuntamiento de El Puig

Inventario de Bienes al 31 de Diciembre de 2010

Bienes Inmuebles (Epigrafe 1º)

Fichas de Viales y otros Bienes Rústicos

Nº. Inv.: **5442** Nombre de la Finca: **Camino** Estado: **ALTA**

Naturaleza: **Rústica** Tipo: **Camino** Referencia Catastral: **46206A031090270000MS** Situación: Polígono 31 Parcela 9027

Linderos: Ved plano catastral incluido

Dominio: Uso Público Cuenta del PGCP: 2000

Superficie (m2): 842,00

Longitud (m): 269,21

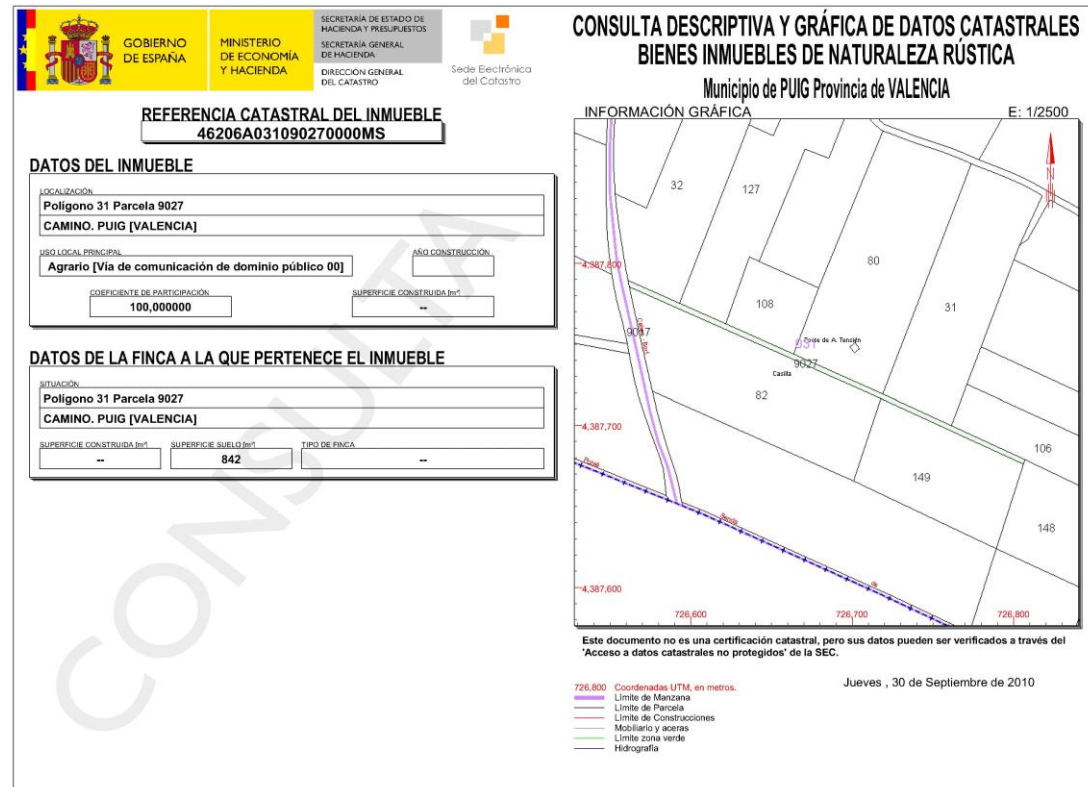
Anchura (m): 3,13

Característica del estado de conservación:

Tierra natural

Valor en Venta: **1,00 €**

Observaciones:





Ayuntamiento de El Puig

Inventario de Bienes al 31 de Diciembre de 2010

Bienes Inmuebles (Epigrafe 1º)

Fichas de Viales y otros Bienes Rústicos

Nº. Inv.: **5443** Nombre de la Finca: **Camino** Estado: **ALTA**

Naturaleza: **Rústica** Tipo: **Camino** Referencia Catastral: **46206A031090280000MZ** Situación: Polígono 31 Parcela 9028

Linderos: Ved plano catastral incluido

Dominio: Uso Público

Cuenta del PGCP: 2010

Superficie (m2): 951,00

Longitud (m): 177,65

Anchura (m): 5,35

Característica del estado de conservación:

Zahorra

Valor en Venta: **1,00 €**

Observaciones:

Empty box for observations.

Fecha de realización Inventario: 31/12/2010

Fecha de Alta en Inventario: 28/09/2010

GOBIERNO DE ESPAÑA MINISTERIO DE ECONOMÍA Y HACIENDA SECRETARÍA DE ESTADO DE HACIENDA Y PRESUPUESTOS SECRETARÍA GENERAL DE HACIENDA DIRECCIÓN GENERAL DEL CATASTRO Sede Electrónica del Catastro

REFERENCIA CATASTRAL DEL INMUEBLE
46206A031090280000MZ

DATOS DEL INMUEBLE

LOCALIZACIÓN:
Polígono 31 Parcela 9028
CAMINO. PUIG [VALENCIA]

USO LOCAL PRINCIPAL:
Agrario [Vía de comunicación de dominio público 00] AÑO CONSTRUCCIÓN: []

COEFICIENTE DE PARTICIPACIÓN: 100,000000 SUPERFICIE CONSTRUIDA (m²): []

DATOS DE LA FINCA A LA QUE PERTENECE EL INMUEBLE

SITUACIÓN:
Polígono 31 Parcela 9028
CAMINO. PUIG [VALENCIA]

SUPERFICIE CONSTRUIDA (m²): [] SUPERFICIE SUELO (m²): 951 TIPO DE FINCA: []

CONSULTA DESCRIPTIVA Y GRÁFICA DE DATOS CATASTRALES BIENES INMUEBLES DE NATURALEZA RÚSTICA
Municipio de PUIG Provincia de VALENCIA
INFORMACIÓN GRÁFICA E: 1/2000

Este documento no es una certificación catastral, pero sus datos pueden ser verificados a través del "Acceso a datos catastrales no protegidos" de la SEC.

Jueves, 30 de Septiembre de 2010

726,600 Coordenadas UTM, en metros.
— Límite de Manzana
— Límite de Parcela
— Límite de Construcciones
— Mobiliario y aceras
— Límite zona verde
— Hidrografía



Ayuntamiento de El Puig

Inventario de Bienes al 31 de Diciembre de 2010

Bienes Inmuebles (Epigrafe 1º)

Fichas de Viales y otros Bienes Rústicos

Nº. Inv.: **5444** Nombre de la Finca: **Camino** Estado: **ALTA**

Naturaleza: **Rústica** Tipo: **Camino** Referencia Catastral: **46206A031090290000MU** Situación: Polígono 31 Parcela 9029

Linderos: Ved plano catastral incluido

Dominio: Uso Público

Cuenta del PGCP: 2010

Superficie (m2): 735,00

Longitud (m): 178,16

Anchura (m): 4,13

Característica del estado de conservación:

Zahorra

Valor en Venta: **1,00 €**

Observaciones:

Empty box for observations.

Fecha de realización Inventario: 31/12/2010

Fecha de Alta en Inventario: 28/09/2010

GOBIERNO DE ESPAÑA MINISTERIO DE ECONOMÍA Y HACIENDA SECRETARÍA DE ESTADO DE HACIENDA Y PRESUPUESTOS SECRETARÍA GENERAL DE HACIENDA DIRECCIÓN GENERAL DEL CATASTRO Sede Electrónica del Catastro

REFERENCIA CATASTRAL DEL INMUEBLE
46206A031090290000MU

DATOS DEL INMUEBLE

LOCALIZACIÓN:
Polígono 31 Parcela 9029
CAMINO. PUIG [VALENCIA]

USO LOCAL PRINCIPAL:
Agrario [Vía de comunicación de dominio público 00] AÑO CONSTRUCCIÓN:

COEFICIENTE DE PARTICIPACIÓN: 100,000000 SUPERFICIE CONSTRUIDA (m²): --

DATOS DE LA FINCA A LA QUE PERTENECE EL INMUEBLE

SITUACIÓN:
Polígono 31 Parcela 9029
CAMINO. PUIG [VALENCIA]

SUPERFICIE CONSTRUIDA (m²): -- SUPERFICIE SUELO (m²): 735 TIPO DE FINCA: --

CONSULTA DESCRIPTIVA Y GRÁFICA DE DATOS CATASTRALES BIENES INMUEBLES DE NATURALEZA RÚSTICA
Municipio de PUIG Provincia de VALENCIA

INFORMACIÓN GRÁFICA E: 1/2000

Este documento no es una certificación catastral, pero sus datos pueden ser verificados a través del "Acceso a datos catastrales no protegidos" de la SEC.

Jueves, 30 de Septiembre de 2010

727,000 Coordenadas UTM, en metros.
 --- Límite de Manzana
 --- Límite de Parcela
 --- Límite de Construcciones
 --- Mobiliario y aceras
 --- Límite zona verde
 --- Hidrografía



Ayuntamiento de El Puig

Inventario de Bienes al 31 de Diciembre de 2010

Bienes Inmuebles (Epigrafe 1º)

Fichas de Viales y otros Bienes Rústicos

Nº. Inv.: **5445** Nombre de la Finca: **Camino** Estado: **ALTA**

Naturaleza: **Rústica** Tipo: **Camino** Referencia Catastral: **46206A031090300000MS** Situación: Polígono 31 Parcela 9030

Linderos: Ved plano catastral incluido

Dominio: Uso Público

Cuenta del PGCP: 2010

Superficie (m2): 711,00

Longitud (m): 177,32

Anchura (m): 4,01

Característica del estado de conservación:

Zahorra

Valor en Venta: **1,00 €**

Observaciones:

Empty box for observations.

Fecha de realización Inventario: 31/12/2010

Fecha de Alta en Inventario: 28/09/2010

GOBIERNO DE ESPAÑA MINISTERIO DE ECONOMÍA Y HACIENDA SECRETARÍA DE ESTADO DE HACIENDA Y PRESUPUESTOS SECRETARÍA GENERAL DE HACIENDA DIRECCIÓN GENERAL DEL CATASTRO Sede Electrónica del Catastro

REFERENCIA CATASTRAL DEL INMUEBLE
46206A031090300000MS

DATOS DEL INMUEBLE

LOCALIZACIÓN:
Polígono 31 Parcela 9030
CAMINO. PUIG [VALENCIA]

USO LOCAL PRINCIPAL:
Agrario [Vía de comunicación de dominio público 00] AÑO CONSTRUCCIÓN: []

COEFICIENTE DE PARTICIPACIÓN: 100,000000 SUPERFICIE CONSTRUIDA (m²): []

DATOS DE LA FINCA A LA QUE PERTENECE EL INMUEBLE

SITUACIÓN:
Polígono 31 Parcela 9030
CAMINO. PUIG [VALENCIA]

SUPERFICIE CONSTRUIDA (m²): [] SUPERFICIE SUELO (m²): 711 TIPO DE FINCA: []

CONSULTA DESCRIPTIVA Y GRÁFICA DE DATOS CATASTRALES BIENES INMUEBLES DE NATURALEZA RÚSTICA
Municipio de PUIG Provincia de VALENCIA
INFORMACIÓN GRÁFICA E: 1/2000

Este documento no es una certificación catastral, pero sus datos pueden ser verificados a través del "Acceso a datos catastrales no protegidos" de la SEC.

Jueves, 30 de Septiembre de 2010

727,000 Coordenadas UTM, en metros.
 Límite de Manzana
 Límite de Parcela
 Límite de Construcciones
 Mobiliario y aceras
 Límite zona verde
 Hidrografía



Ayuntamiento de El Puig

Inventario de Bienes al 31 de Diciembre de 2010

Bienes Inmuebles (Epigrafe 1º)

Fichas de Viales y otros Bienes Rústicos

Nº. Inv.: **5446** Nombre de la Finca: **Camino** Estado: **ALTA**

Naturaleza: **Rústica** Tipo: **Camino** Referencia Catastral: **46206A031090310000MZ** Situación: Polígono 31 Parcela 9031

Linderos: Ved plano catastral incluido

Dominio: Uso Público Cuenta del PGCP: 2010

Superficie (m2): 1.313,00

Longitud (m): 253,48

Anchura (m): 5,18

Característica del estado de conservación:

Zahorra

Valor en Venta: **1,00 €**

Observaciones:

Empty box for observations.

Fecha de realización Inventario: 31/12/2010

Fecha de Alta en Inventario: 28/09/2010

GOBIERNO DE ESPAÑA MINISTERIO DE ECONOMÍA Y HACIENDA SECRETARÍA DE ESTADO DE HACIENDA Y PRESUPUESTOS SECRETARÍA GENERAL DE HACIENDA DIRECCIÓN GENERAL DEL CATASTRO Sede Electrónica del Catastro

REFERENCIA CATASTRAL DEL INMUEBLE
46206A031090310000MZ

DATOS DEL INMUEBLE

LOCALIZACIÓN:
Polígono 31 Parcela 9031
CAMINO. PUIG [VALENCIA]

USO LOCAL PRINCIPAL:
Agrario [Vía de comunicación de dominio público 00] AÑO CONSTRUCCIÓN:

COEFICIENTE DE PARTICIPACIÓN: 100,000000 SUPERFICIE CONSTRUIDA (m²): --

DATOS DE LA FINCA A LA QUE PERTENECE EL INMUEBLE

SITUACIÓN:
Polígono 31 Parcela 9031
CAMINO. PUIG [VALENCIA]

SUPERFICIE CONSTRUIDA (m²): -- SUPERFICIE SUELO (m²): 1.313 TIPO DE FINCA: --

CONSULTA DESCRIPTIVA Y GRÁFICA DE DATOS CATASTRALES BIENES INMUEBLES DE NATURALEZA RÚSTICA
Municipio de PUIG Provincia de VALENCIA

INFORMACIÓN GRÁFICA E: 1/2000

Este documento no es una certificación catastral, pero sus datos pueden ser verificados a través del "Acceso a datos catastrales no protegidos" de la SEC.

Jueves, 30 de Septiembre de 2010

727,000 Coordenadas UTM, en metros.
 --- Límite de Manzana
 --- Límite de Parcela
 --- Límite de Construcciones
 --- Mobiliario y aceras
 --- Límite zona verde
 --- Hidrografía



Ayuntamiento de El Puig

Inventario de Bienes al 31 de Diciembre de 2010

Bienes Inmuebles (Epigrafe 1º)

Fichas de Viales y otros Bienes Rústicos

Nº. Inv.: **5447** Nombre de la Finca: **Camino** Estado: **ALTA**

Naturaleza: **Rústica** Tipo: **Camino** Referencia Catastral: **46206A031090320000MU** Situación: Polígono 31 Parcela 9032

Linderos: Ved plano catastral incluido

Dominio: Uso Público

Cuenta del PGCP: 2010

Superficie (m2): 287,00

Longitud (m): 77,70

Anchura (m): 3,69

Característica del estado de conservación:

Zahorra

Valor en Venta: **1,00 €**

Observaciones:

Empty box for observations.

Fecha de realización Inventario: 31/12/2010

Fecha de Alta en Inventario: 28/09/2010

GOBIERNO DE ESPAÑA MINISTERIO DE ECONOMÍA Y HACIENDA SECRETARÍA DE ESTADO DE HACIENDA Y PRESUPUESTOS SECRETARÍA GENERAL DE HACIENDA DIRECCIÓN GENERAL DEL CATASTRO Sede Electrónica del Catastro

CONSULTA DESCRIPTIVA Y GRÁFICA DE DATOS CATASTRALES BIENES INMUEBLES DE NATURALEZA RÚSTICA

Municipio de PUIG Provincia de VALENCIA

INFORMACIÓN GRÁFICA E: 1/2000

REFERENCIA CATASTRAL DEL INMUEBLE 46206A031090320000MU

DATOS DEL INMUEBLE

LOCALIZACIÓN: Polígono 31 Parcela 9032 CAMINO. PUIG [VALENCIA]

USO LOCAL PRINCIPAL: Agrario [Vía de comunicación de dominio público 00] AÑO CONSTRUCCIÓN: --

COEFICIENTE DE PARTICIPACIÓN: 100,000000 SUPERFICIE CONSTRUIDA (m²): --

DATOS DE LA FINCA A LA QUE PERTENECE EL INMUEBLE

SITUACIÓN: Polígono 31 Parcela 9032 CAMINO. PUIG [VALENCIA]

SUPERFICIE CONSTRUIDA (m²): -- SUPERFICIE SUELO (m²): 287 TIPO DE FINCA: --

Este documento no es una certificación catastral, pero sus datos pueden ser verificados a través del "Acceso a datos catastrales no protegidos" de la SEC.

Jueves, 30 de Septiembre de 2010

727,000 Coordenadas UTM, en metros.
 Límite de Manzana
 Límite de Parcela
 Límite de Construcciones
 Mobiliario y aceras
 Límite zona verde
 Hidrografía



Ayuntamiento de El Puig

Inventario de Bienes al 31 de Diciembre de 2010

Bienes Inmuebles (Epigrafe 1º)

Fichas de Viales y otros Bienes Rústicos

Nº. Inv.: **5448** Nombre de la Finca: **Camino** Estado: **ALTA**

Naturaleza: **Rústica** Tipo: **Camino** Referencia Catastral: **46206A031090330000MH** Situación: Polígono 31 Parcela 9033

Linderos: Ved plano catastral incluido

Dominio: Uso Público

Cuenta del PGCP: 2000

Superficie (m2): 655,00

Longitud (m): 342,00

Anchura (m): 1,92

Característica del estado de conservación:

Tierra natural

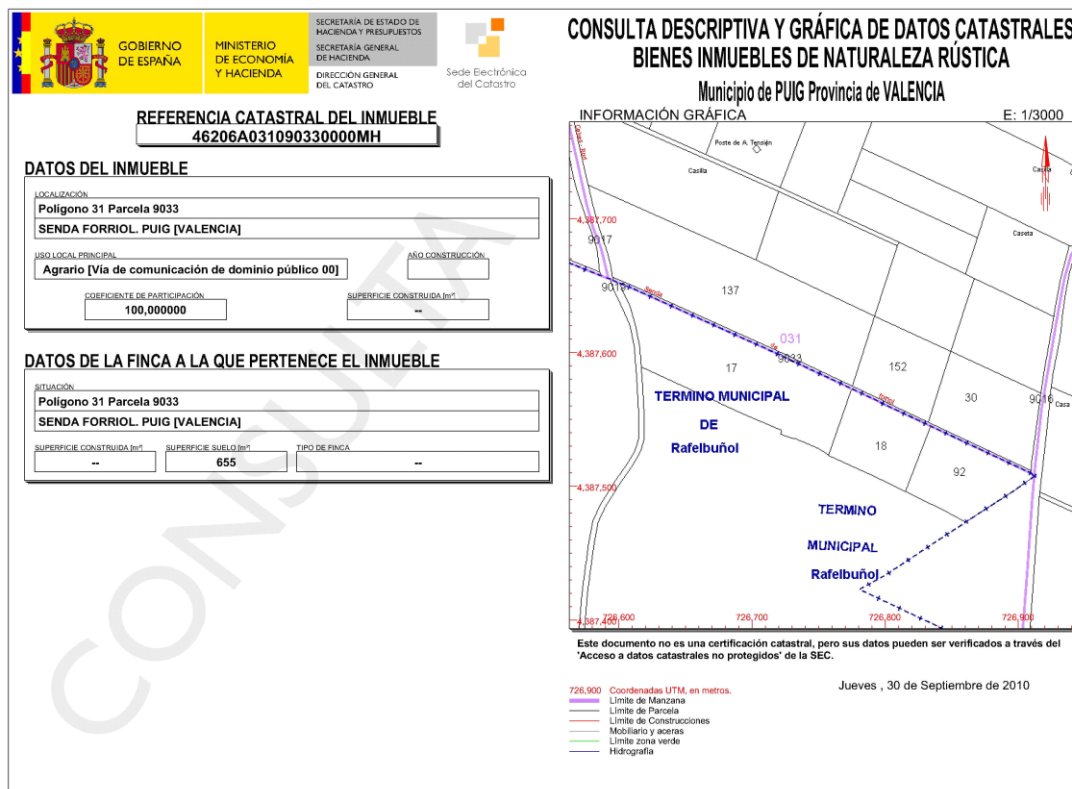
Valor en Venta: **1,00 €**

Observaciones:

Limite con Rafelbuñol

Fecha de realización Inventario: 31/12/2010

Fecha de Alta en Inventario: 28/09/2010





Ayuntamiento de El Puig

Inventario de Bienes al 31 de Diciembre de 2010

Bienes Inmuebles (Epigrafe 1º)

Fichas de Viales y otros Bienes Rústicos

Nº. Inv.: **5449**

Nombre de la Finca: **CM CALDERONA**

Estado: **ALTA**

Naturaleza: **Rústica**

Tipo: **Camino**

Referencia Catastral: **46206A032090090000MA**

Situación: **Polígono 32 Parcela 9009**

Linderos: Ved plano catastral incluido

Dominio: **Uso Público**

Cuenta del PGCP: **2010**

Superficie (m2): 3.116,00

Longitud (m): 956,67

Anchura (m): 3,26

Característica del estado de conservación:

Zahorra

Valor en Venta: **1,00 €**

Observaciones:

Empty box for observations.

Fecha de realización Inventario: **31/12/2010**

Fecha de Alta en Inventario: **28/09/2010**

GOBIERNO DE ESPAÑA, MINISTERIO DE ECONOMÍA Y HACIENDA, SECRETARÍA DE ESTADO DE HACIENDA Y PRESUPUESTOS, SECRETARÍA GENERAL DE HACIENDA, DIRECCIÓN GENERAL DEL CATASTRO, Sede Electrónica del Catastro

CONSULTA DESCRIPTIVA Y GRÁFICA DE DATOS CATASTRALES BIENES INMUEBLES DE NATURALEZA RÚSTICA

Municipio de PUIG Provincia de VALENCIA

INFORMACIÓN GRÁFICA E: 1/8000

REFERENCIA CATASTRAL DEL INMUEBLE: **46206A032090090000MA**

DATOS DEL INMUEBLE

LOCALIZACIÓN: **TR CAIDOS IZQUIERDA Polígono 32 Parcela 9009**
CM CALDERONA. 46540 PUIG [VALENCIA]

USO LOCAL PRINCIPAL: **Agrario [Vía de comunicación de dominio público 00]** AÑO CONSTRUCCIÓN: **--**

COEFICIENTE DE PARTICIPACIÓN: **100,000000** SUPERFICIE CONSTRUIDA (m²): **--**

DATOS DE LA FINCA A LA QUE PERTENECE EL INMUEBLE

SITUACIÓN: **TR CAIDOS IZQUIERDA Polígono 32 Parcela 9009**
CM CALDERONA. PUIG [VALENCIA]

SUPERFICIE CONSTRUIDA (m²): **--** SUPERFICIE SUELO (m²): **3.116** TIPO DE FINCA: **--**

Este documento no es una certificación catastral, pero sus datos pueden ser verificados a través del "Acceso a datos catastrales no protegidos" de la SEC.

Jueves, 30 de Septiembre de 2010

726,000 Coordenadas UTM, en metros.
 Límite de Manzana
 Límite de Parcela
 Límite de Construcciones
 Mobiliario y aceras
 Límite zona verde
 Hidrografía



Ayuntamiento de El Puig

Inventario de Bienes al 31 de Diciembre de 2010

Bienes Inmuebles (Epigrafe 1º)

Fichas de Viales y otros Bienes Rústicos

Nº. Inv.: **5450**

Nombre de la Finca: **CM CABES BORT**

Estado: **ALTA**

Naturaleza: **Rústica**

Tipo: **Camino**

Referencia Catastral: **46206A03209010000MH**

Situación: Polígono 32 Parcela 9010

Linderos: Ved plano catastral incluido

Dominio: Uso Público

Cuenta del PGCP: **2010**

Superficie (m2): 4.628,00

Longitud (m): 1.505,48

Anchura (m): 3,07

Característica del estado de conservación:

Zahorra

Valor en Venta: **1,00 €**

Observaciones:

Empty box for observations.

Fecha de realización Inventario: **31/12/2010**

Fecha de Alta en Inventario: **28/09/2010**

GOBIERNO DE ESPAÑA, MINISTERIO DE ECONOMÍA Y HACIENDA, SECRETARÍA DE ESTADO DE HACIENDA Y PRESUPUESTOS, SECRETARÍA GENERAL DE HACIENDA, DIRECCIÓN GENERAL DEL CATASTRO, Sede Electrónica del Catastro

CONSULTA DESCRIPTIVA Y GRÁFICA DE DATOS CATASTRALES BIENES INMUEBLES DE NATURALEZA RÚSTICA

Municipio de PUIG Provincia de VALENCIA

INFORMACIÓN GRÁFICA E: 1/15000

REFERENCIA CATASTRAL DEL INMUEBLE: **46206A03209010000MH**

DATOS DEL INMUEBLE

LOCALIZACIÓN: **TR CAIDOS IZQUIERDA Polígono 32 Parcela 9010**
CM CABES BORT. 46540 PUIG [VALENCIA]

USO LOCAL PRINCIPAL: **Agrario [Vía de comunicación de dominio público 00]** AÑO CONSTRUCCIÓN:

COEFICIENTE DE PARTICIPACIÓN: **100,000000** SUPERFICIE CONSTRUIDA (m²):

DATOS DE LA FINCA A LA QUE PERTENECE EL INMUEBLE

SITUACIÓN: **TR CAIDOS IZQUIERDA Polígono 32 Parcela 9010**
CM CABES BORT. PUIG [VALENCIA]

SUPERFICIE CONSTRUIDA (m²): SUPERFICIE SUELO (m²): **4.628** TIPO DE FINCA:

Este documento no es una certificación catastral, pero sus datos pueden ser verificados a través del "Acceso a datos catastrales no protegidos" de la SEC.

Jueves, 30 de Septiembre de 2010

727,000 Coordenadas UTM, en metros.
 --- Límite de Manzana
 --- Límite de Parcela
 --- Límite de Construcciones
 --- Mobiliario y aceras
 --- Límite zona verde
 --- Hidrografía



Ayuntamiento de El Puig

Inventario de Bienes al 31 de Diciembre de 2010

Bienes Inmuebles (Epigrafe 1º)

Fichas de Viales y otros Bienes Rústicos

Nº. Inv.: **5451** Nombre de la Finca: **Camino** Estado: **ALTA**

Naturaleza: **Rústica** Tipo: **Camino** Referencia Catastral: **46206A032090110000MW** Situación: Polígono 32 Parcela 9011

Linderos: Ved plano catastral incluido

Dominio: Uso Público

Cuenta del PGCP: 2010

Superficie (m2): 818,00

Longitud (m): 186,32

Anchura (m): 4,39

Característica del estado de conservación:

Zahorra

Valor en Venta: **1,00 €**

Observaciones:

Empty box for observations.

Fecha de realización Inventario: 31/12/2010

Fecha de Alta en Inventario: 28/09/2010

GOBIERNO DE ESPAÑA MINISTERIO DE ECONOMÍA Y HACIENDA SECRETARÍA DE ESTADO DE HACIENDA Y PRESUPUESTOS SECRETARÍA GENERAL DE HACIENDA DIRECCIÓN GENERAL DEL CATASTRO Sede Electrónica del Catastro

REFERENCIA CATASTRAL DEL INMUEBLE
46206A032090110000MW

DATOS DEL INMUEBLE

LOCALIZACIÓN:
TR CAIDOS IZQUIERDA Polígono 32 Parcela 9011
CAMINO. 46540 PUIG [VALENCIA]

USO LOCAL PRINCIPAL:
Agrario [Vía de comunicación de dominio público 00] AÑO CONSTRUCCIÓN:

COEFICIENTE DE PARTICIPACIÓN: SUPERFICIE CONSTRUIDA (m²):

DATOS DE LA FINCA A LA QUE PERTENECE EL INMUEBLE

SITUACIÓN:
TR CAIDOS IZQUIERDA Polígono 32 Parcela 9011
CAMINO. PUIG [VALENCIA]

SUPERFICIE CONSTRUIDA (m²): SUPERFICIE SUELO (m²): TIPO DE FINCA:

CONSULTA DESCRIPTIVA Y GRÁFICA DE DATOS CATASTRALES BIENES INMUEBLES DE NATURALEZA RÚSTICA
Municipio de PUIG Provincia de VALENCIA

INFORMACIÓN GRÁFICA E: 1/2000

Este documento no es una certificación catastral, pero sus datos pueden ser verificados a través del "Acceso a datos catastrales no protegidos" de la SEC.

Jueves, 30 de Septiembre de 2010

726,200 Coordenadas UTM, en metros.
 Límite de Manzana
 Límite de Parcela
 Límite de Construcciones
 Mobiliario y aceras
 Límite zona verde
 Hidrografía



Ayuntamiento de El Puig

Inventario de Bienes al 31 de Diciembre de 2010

Bienes Inmuebles (Epigrafe 1º)

Fichas de Viales y otros Bienes Rústicos

Nº. Inv.: **5452** Nombre de la Finca: **CM LLOMERA POBLE** Estado: **ALTA**

Naturaleza: **Rústica** Tipo: **Camino** Referencia Catastral: **46206A032090120000MA** Situación: Polígono 32 Parcela 9012

Linderos: Ved plano catastral incluido

Dominio: Uso Público

Cuenta del PGCP: 2010

Superficie (m2): 5.124,00

Longitud (m): 1.234,36

Anchura (m): 4,15

Característica del estado de conservación:

Asfaltado

Valor en Venta: **1,00 €**

Observaciones:

GOBIERNO DE ESPAÑA MINISTERIO DE ECONOMÍA Y HACIENDA SECRETARÍA DE ESTADO DE HACIENDA Y PRESUPUESTOS SECRETARÍA GENERAL DE HACIENDA DIRECCIÓN GENERAL DEL CATASTRO Sede Electrónica del Catastro

CONSULTA DESCRIPTIVA Y GRÁFICA DE DATOS CATASTRALES BIENES INMUEBLES DE NATURALEZA RÚSTICA

Municipio de PUIG Provincia de VALENCIA E: 1/10000

INFORMACIÓN GRÁFICA

REFERENCIA CATASTRAL DEL INMUEBLE
46206A032090120000MA

DATOS DEL INMUEBLE

LOCALIZACIÓN:
TR CAIDOS IZQUIERDA Polígono 32 Parcela 9012
CM LLOMERA POBLE. 46540 PUIG (VALENCIA)

USO LOCAL PRINCIPAL:
Agrario [Vía de comunicación de dominio público 00] AÑO CONSTRUCCIÓN: --

COEFICIENTE DE PARTICIPACIÓN: 100,000000 SUPERFICIE CONSTRUIDA (m²): --

DATOS DE LA FINCA A LA QUE PERTENECE EL INMUEBLE

SITUACIÓN:
TR CAIDOS IZQUIERDA Polígono 32 Parcela 9012
CM LLOMERA POBLE. PUIG (VALENCIA)

SUPERFICIE CONSTRUIDA (m²): -- SUPERFICIE SUELO (m²): 5.124 TIPO DE FINCA: --

Este documento no es una certificación catastral, pero sus datos pueden ser verificados a través del "Acceso a datos catastrales no protegidos" de la SEC.

Jueves, 30 de Septiembre de 2010

Fecha de realización Inventario: 31/12/2010

Fecha de Alta en Inventario: 28/09/2010



Ayuntamiento de El Puig

Inventario de Bienes al 31 de Diciembre de 2010

Bienes Inmuebles (Epigrafe 1º)

Fichas de Viales y otros Bienes Rústicos

Nº. Inv.: **5453**

Nombre de la Finca: **Camino**

Estado: **ALTA**

Naturaleza: **Rústica**

Tipo: **Camino**

Referencia Catastral: **46206A032090130000MB**

Situación: **Polígono 32 Parcela 9013**

Linderos: Ved plano catastral incluido

Dominio: **Uso Público**

Cuenta del PGCP: **2010**

Superficie (m2): 6.429,00

Longitud (m): 1.302,22

Anchura (m): 4,94

Característica del estado de conservación:

Zahorra

Valor en Venta: **1,00 €**

Observaciones:

Empty box for observations.

Fecha de realización Inventario: **31/12/2010**

Fecha de Alta en Inventario: **28/09/2010**

GOBIERNO DE ESPAÑA | MINISTERIO DE ECONOMÍA Y HACIENDA | SECRETARÍA DE ESTADO DE HACIENDA Y PRESUPUESTOS | SECRETARÍA GENERAL DE HACIENDA | DIRECCIÓN GENERAL DEL CATASTRO | Sede Electrónica del Catastro

CONSULTA DESCRIPTIVA Y GRÁFICA DE DATOS CATASTRALES BIENES INMUEBLES DE NATURALEZA RÚSTICA

Municipio de PUIG Provincia de VALENCIA

REFERENCIA CATASTRAL DEL INMUEBLE: **46206A032090130000MB**

DATOS DEL INMUEBLE

LOCALIZACIÓN: **TR CAIDOS IZQUIERDA Polígono 32 Parcela 9013**
CAMINO. 46540 PUIG (VALENCIA)

USO LOCAL PRINCIPAL: **Agrario [Vía de comunicación de dominio público 00]** AÑO CONSTRUCCIÓN:

COEFICIENTE DE PARTICIPACIÓN: **100,000000** SUPERFICIE CONSTRUIDA (m²):

DATOS DE LA FINCA A LA QUE PERTENECE EL INMUEBLE

SITUACIÓN: **TR CAIDOS IZQUIERDA Polígono 32 Parcela 9013**
CAMINO. PUIG (VALENCIA)

SUPERFICIE CONSTRUIDA (m²): SUPERFICIE SUELO (m²): **6.429** TIPO DE FINCA:

Este documento no es una certificación catastral, pero sus datos pueden ser verificados a través del "Acceso a datos catastrales no protegidos" de la SEC.

Jueves, 30 de Septiembre de 2010

726,500 Coordenadas UTM, en metros.
 --- Límite de Manzana
 --- Límite de Parcela
 --- Límite de Construcciones
 --- Mobiliario y aceras
 --- Límite zona verde
 --- Hidrografía



Ayuntamiento de El Puig

Inventario de Bienes al 31 de Diciembre de 2010

Bienes Inmuebles (Epigrafe 1º)

Fichas de Viales y otros Bienes Rústicos

Nº. Inv.: **5454** Nombre de la Finca: **Camino** Estado: **ALTA**

Naturaleza: **Rústica** Tipo: **Camino** Referencia Catastral: **46206A032090140000MY** Situación: Polígono 32 Parcela 9014

Linderos: Ved plano catastral incluido

Dominio: Uso Público Cuenta del PGCP: 2010

Superficie (m2):	2.282,00
Longitud (m):	446,76
Anchura (m):	5,11

Característica del estado de conservación:

Zahorra

Valor en Venta: **1,00 €**

Observaciones:

Fecha de realización Inventario: **31/12/2010**

Fecha de Alta en Inventario: **28/09/2010**

REFERENCIA CATASTRAL DEL INMUEBLE
46206A032090140000MY

DATOS DEL INMUEBLE

LOCALIZACIÓN:
TR CAIDOS IZQUIERDA Polígono 32 Parcela 9014
CAMINO. 46540 PUIG [VALENCIA]

USO LOCAL PRINCIPAL:
Agrario [Vía de comunicación de dominio público 00]

AÑO CONSTRUCCIÓN:

COEFICIENTE DE PARTICIPACIÓN: SUPERFICIE CONSTRUIDA (m²):

DATOS DE LA FINCA A LA QUE PERTENECE EL INMUEBLE

SITUACIÓN:
TR CAIDOS IZQUIERDA Polígono 32 Parcela 9014
CAMINO. PUIG [VALENCIA]

SUPERFICIE CONSTRUIDA (m²): SUPERFICIE SUELO (m²): TIPO DE FINCA:

CONSULTA DESCRIPTIVA Y GRÁFICA DE DATOS CATASTRALES BIENES INMUEBLES DE NATURALEZA RÚSTICA

Municipio de PUIG Provincia de VALENCIA

INFORMACIÓN GRÁFICA E: 1/2500

Este documento no es una certificación catastral, pero sus datos pueden ser verificados a través del "Acceso a datos catastrales no protegidos" de la SEC.

Jueves, 30 de Septiembre de 2010

726,000 Coordenadas UTM, en metros.
 Límite de Manzana
 Límite de Parcela
 Límite de Construcciones
 Mobiliario y aceras
 Límite zona verde
 Hidrografía



Ayuntamiento de El Puig

Inventario de Bienes al 31 de Diciembre de 2010

Bienes Inmuebles (Epigrafe 1º)

Fichas de Viales y otros Bienes Rústicos

Nº. Inv.: **5455** Nombre de la Finca: **Camino** Estado: **ALTA**

Naturaleza: **Rústica** Tipo: **Camino** Referencia Catastral: **46206A032090150000MG** Situación: Polígono 32 Parcela 9015

Linderos: Ved plano catastral incluido

Dominio: Uso Público

Cuenta del PGCP: 2010

Superficie (m2): 898,00

Longitud (m): 206,29

Anchura (m): 4,35

Característica del estado de conservación:

Zahorra

Valor en Venta: **1,00 €**

Observaciones:

Empty box for observations.

Fecha de realización Inventario: 31/12/2010

Fecha de Alta en Inventario: 28/09/2010

GOBIERNO DE ESPAÑA MINISTERIO DE ECONOMÍA Y HACIENDA SECRETARÍA DE ESTADO DE HACIENDA Y PRESUPUESTOS SECRETARÍA GENERAL DE HACIENDA DIRECCIÓN GENERAL DEL CATASTRO Sede Electrónica del Catastro

CONSULTA DESCRIPTIVA Y GRÁFICA DE DATOS CATASTRALES BIENES INMUEBLES DE NATURALEZA RÚSTICA

Municipio de PUIG Provincia de VALENCIA

INFORMACIÓN GRÁFICA E: 1/2000

REFERENCIA CATASTRAL DEL INMUEBLE 46206A032090150000MG

DATOS DEL INMUEBLE

LOCALIZACIÓN: TR CAIDOS IZQUIERDA Polígono 32 Parcela 9015 CAMINO. 46540 PUIG [VALENCIA]

USO LOCAL PRINCIPAL: Agrario [Vía de comunicación de dominio público 00] AÑO CONSTRUCCIÓN: --

COEFICIENTE DE PARTICIPACIÓN: 100,000000 SUPERFICIE CONSTRUIDA (m²): --

DATOS DE LA FINCA A LA QUE PERTENECE EL INMUEBLE

SITUACIÓN: TR CAIDOS IZQUIERDA Polígono 32 Parcela 9015 CAMINO. PUIG [VALENCIA]

SUPERFICIE CONSTRUIDA (m²): -- SUPERFICIE SUELO (m²): 898 TIPO DE FINCA: --

Este documento no es una certificación catastral, pero sus datos pueden ser verificados a través del "Acceso a datos catastrales no protegidos" de la SEC.

Jueves, 30 de Septiembre de 2010

726,200 Coordenadas UTM, en metros.
 --- Límite de Manzana
 --- Límite de Parcela
 --- Límite de Construcciones
 --- Mobiliario y aceras
 --- Límite zona verde
 --- Hidrografía



Ayuntamiento de El Puig

Inventario de Bienes al 31 de Diciembre de 2010

Bienes Inmuebles (Epigrafe 1º)

Fichas de Viales y otros Bienes Rústicos

Nº. Inv.: **5456** Nombre de la Finca: **Camino** Estado: **ALTA**

Naturaleza: **Rústica** Tipo: **Camino** Referencia Catastral: **46206A032090160000MQ** Situación: Polígono 32 Parcela 9016

Linderos: Ved plano catastral incluido

Dominio: Uso Público

Cuenta del PGCP: 2010

Superficie (m2): 912,00

Longitud (m): 203,26

Anchura (m): 4,49

Característica del estado de conservación:

Zahorra

Valor en Venta: **1,00 €**

Observaciones:

Empty box for observations.

Fecha de realización Inventario: 31/12/2010

Fecha de Alta en Inventario: 28/09/2010

GOBIERNO DE ESPAÑA MINISTERIO DE ECONOMÍA Y HACIENDA SECRETARÍA DE ESTADO DE HACIENDA Y PRESUPUESTOS SECRETARÍA GENERAL DE HACIENDA DIRECCIÓN GENERAL DEL CATASTRO Sede Electrónica del Catastro

CONSULTA DESCRIPTIVA Y GRÁFICA DE DATOS CATASTRALES BIENES INMUEBLES DE NATURALEZA RÚSTICA

Municipio de PUIG Provincia de VALENCIA

INFORMACIÓN GRÁFICA E: 1/2000

REFERENCIA CATASTRAL DEL INMUEBLE 46206A032090160000MQ

DATOS DEL INMUEBLE

LOCALIZACIÓN: TR CAIDOS IZQUIERDA Polígono 32 Parcela 9016 CAMINO. 46540 PUIG [VALENCIA]

USO LOCAL PRINCIPAL: Agrario [Vía de comunicación de dominio público 00] AÑO CONSTRUCCIÓN: --

COEFICIENTE DE PARTICIPACIÓN: 100,000000 SUPERFICIE CONSTRUIDA (m²): --

DATOS DE LA FINCA A LA QUE PERTENECE EL INMUEBLE

SITUACIÓN: TR CAIDOS IZQUIERDA Polígono 32 Parcela 9016 CAMINO. PUIG [VALENCIA]

SUPERFICIE CONSTRUIDA (m²): -- SUPERFICIE SUELO (m²): 912 TIPO DE FINCA: --

Este documento no es una certificación catastral, pero sus datos pueden ser verificados a través del "Acceso a datos catastrales no protegidos" de la SEC.

Jueves, 30 de Septiembre de 2010

726,300 Coordenadas UTM, en metros.
 --- Límite de Manzana
 --- Límite de Parcela
 --- Límite de Construcciones
 --- Mobiliario y aceras
 --- Límite zona verde
 --- Hidrografía



Ayuntamiento de El Puig

Inventario de Bienes al 31 de Diciembre de 2010

Bienes Inmuebles (Epigrafe 1º)

Fichas de Viales y otros Bienes Rústicos

Nº. Inv.: **5457** Nombre de la Finca: **Camino** Estado: **ALTA**

Naturaleza: **Rústica** Tipo: **Camino** Referencia Catastral: **46206A032090170000MP** Situación: Polígono 32 Parcela 9017

Linderos: Ved plano catastral incluido

Dominio: Uso Público

Cuenta del PGCP: 2010

Superficie (m2): 2.554,00

Longitud (m): 433,34

Anchura (m): 5,89

Característica del estado de conservación:

Zahorra

Valor en Venta: **1,00 €**

Observaciones:

Empty box for observations.

Fecha de realización Inventario: 31/12/2010

Fecha de Alta en Inventario: 28/09/2010

GOBIERNO DE ESPAÑA MINISTERIO DE ECONOMÍA Y HACIENDA SECRETARÍA DE ESTADO DE HACIENDA Y PRESUPUESTOS SECRETARÍA GENERAL DE HACIENDA DIRECCIÓN GENERAL DEL CATASTRO Sede Electrónica del Catastro

CONSULTA DESCRIPTIVA Y GRÁFICA DE DATOS CATASTRALES BIENES INMUEBLES DE NATURALEZA RÚSTICA

Municipio de PUIG Provincia de VALENCIA

INFORMACIÓN GRÁFICA E: 1/2000

REFERENCIA CATASTRAL DEL INMUEBLE 46206A032090170000MP

DATOS DEL INMUEBLE

LOCALIZACIÓN: TR CAIDOS IZQUIERDA Polígono 32 Parcela 9017 CAMINO. 46540 PUIG [VALENCIA]

USO LOCAL PRINCIPAL: Agrario [Vía de comunicación de dominio público 00] AÑO CONSTRUCCIÓN: --

COEFICIENTE DE PARTICIPACIÓN: 100,000000 SUPERFICIE CONSTRUIDA (m²): --

DATOS DE LA FINCA A LA QUE PERTENECE EL INMUEBLE

SITUACIÓN: TR CAIDOS IZQUIERDA Polígono 32 Parcela 9017 CAMINO. PUIG [VALENCIA]

SUPERFICIE CONSTRUIDA (m²): -- SUPERFICIE SUELO (m²): 2.554 TIPO DE FINCA: --

Este documento no es una certificación catastral, pero sus datos pueden ser verificados a través del "Acceso a datos catastrales no protegidos" de la SEC.

Jueves, 30 de Septiembre de 2010

726,300 Coordenadas UTM, en metros.
 Límite de Manzana
 Límite de Parcela
 Límite de Construcciones
 Mobiliario y aceras
 Límite zona verde
 Hidrografía



Ayuntamiento de El Puig

Inventario de Bienes al 31 de Diciembre de 2010

Bienes Inmuebles (Epigrafe 1º)

Fichas de Viales y otros Bienes Rústicos

Nº. Inv.: **5458** Nombre de la Finca: **Camino** Estado: **ALTA**

Naturaleza: **Rústica** Tipo: **Camino** Referencia Catastral: **46206A032090180000ML** Situación: **Polígono 32 Parcela 9018**

Linderos: Ved plano catastral incluido

Dominio: **Uso Público**

Cuenta del PGCP: **2010**

Superficie (m2): 710,00

Longitud (m): 168,86

Anchura (m): 4,20

Característica del estado de conservación:

Zahorra

Valor en Venta: **1,00 €**

Observaciones:

GOBIERNO DE ESPAÑA MINISTERIO DE ECONOMÍA Y HACIENDA SECRETARÍA DE ESTADO DE HACIENDA Y PRESUPUESTOS SECRETARÍA GENERAL DE HACIENDA DIRECCIÓN GENERAL DEL CATASTRO Sede Electrónica del Catastro

CONSULTA DESCRIPTIVA Y GRÁFICA DE DATOS CATASTRALES BIENES INMUEBLES DE NATURALEZA RÚSTICA

Municipio de PUIG Provincia de VALENCIA

INFORMACIÓN GRÁFICA E: 1/2000

REFERENCIA CATASTRAL DEL INMUEBLE **46206A032090180000ML**

DATOS DEL INMUEBLE

LOCALIZACIÓN: **TR CAIDOS IZQUIERDA Polígono 32 Parcela 9018 CAMINO. 46540 PUIG [VALENCIA]**

USO LOCAL PRINCIPAL: **Agrario [Vía de comunicación de dominio público 00]** AÑO CONSTRUCCIÓN: **--**

COEFICIENTE DE PARTICIPACIÓN: **100,000000** SUPERFICIE CONSTRUIDA (m²): **--**

DATOS DE LA FINCA A LA QUE PERTENECE EL INMUEBLE

SITUACIÓN: **TR CAIDOS IZQUIERDA Polígono 32 Parcela 9018 CAMINO. PUIG [VALENCIA]**

SUPERFICIE CONSTRUIDA (m²): **--** SUPERFICIE SUELO (m²): **710** TIPO DE FINCA: **--**

Este documento no es una certificación catastral, pero sus datos pueden ser verificados a través del "Acceso a datos catastrales no protegidos" de la SEC.

Jueves, 30 de Septiembre de 2010

726,400 Coordenadas UTM, en metros.
 --- Límite de Manzana
 --- Límite de Parcela
 --- Límite de Construcciones
 --- Mobiliario y aceras
 --- Límite zona verde
 --- Hidrografía



Ayuntamiento de El Puig

Inventario de Bienes al 31 de Diciembre de 2010

Bienes Inmuebles (Epigrafe 1º)

Fichas de Viales y otros Bienes Rústicos

Nº. Inv.: **5459** Nombre de la Finca: **Camino** Estado: **ALTA**

Naturaleza: **Rústica** Tipo: **Camino** Referencia Catastral: **46206A032090200000MP** Situación: Polígono 32 Parcela 9020

Linderos: Ved plano catastral incluido

Dominio: Uso Público

Cuenta del PGCP: 2010

Superficie (m2): 693,00

Longitud (m): 163,80

Anchura (m): 4,23

Característica del estado de conservación:

Zahorra

Valor en Venta: **1,00 €**

Observaciones:

Empty box for observations.

Fecha de realización Inventario: 31/12/2010

Fecha de Alta en Inventario: 28/09/2010

GOBIERNO DE ESPAÑA MINISTERIO DE ECONOMÍA Y HACIENDA SECRETARÍA DE ESTADO DE HACIENDA Y PRESUPUESTOS SECRETARÍA GENERAL DE HACIENDA DIRECCIÓN GENERAL DEL CATASTRO Sede Electrónica del Catastro

REFERENCIA CATASTRAL DEL INMUEBLE
46206A032090200000MP

DATOS DEL INMUEBLE

LOCALIZACIÓN:
TR CAIDOS IZQUIERDA Polígono 32 Parcela 9020
CAMINO. 46540 PUIG [VALENCIA]

USO LOCAL PRINCIPAL:
Agrario [Vía de comunicación de dominio público 00] AÑO CONSTRUCCIÓN:

COEFICIENTE DE PARTICIPACIÓN: 100,000000 SUPERFICIE CONSTRUIDA (m²): --

DATOS DE LA FINCA A LA QUE PERTENECE EL INMUEBLE

SITUACIÓN:
TR CAIDOS IZQUIERDA Polígono 32 Parcela 9020
CAMINO. PUIG [VALENCIA]

SUPERFICIE CONSTRUIDA (m²): -- SUPERFICIE SUELO (m²): 693 TIPO DE FINCA: --

CONSULTA DESCRIPTIVA Y GRÁFICA DE DATOS CATASTRALES BIENES INMUEBLES DE NATURALEZA RÚSTICA
Municipio de PUIG Provincia de VALENCIA
INFORMACIÓN GRÁFICA E: 1/2000

Este documento no es una certificación catastral, pero sus datos pueden ser verificados a través del "Acceso a datos catastrales no protegidos" de la SEC.

Jueves, 30 de Septiembre de 2010

726,400 Coordenadas UTM, en metros.
 --- Límite de Manzana
 --- Límite de Parcela
 --- Límite de Construcciones
 --- Mobiliario y aceras
 --- Límite zona verde
 --- Hidrografía



Epígrafe 1º
Bienes Inmuebles

(Listados de BAJAS por Nº de Inventario)



Nº Inv.	Naturaleza	Referencia Catastral	Nombre de la finca	Tipo	Situación	PGCP	Dominio	Superficie (m2)	Superficie Const. (m2)	Valor de BAJA (€)
3018	Rústica	1055701YJ3815N0000B	Parc Ciutat Jardí	Parcela	CL MESTRE RODRIGO 2 BI:A	2010	Uso Público	4.746,00	0,00	0,00 €
Observaciones: El catastro está obsoleto, pues debería separar las referencias catastrales de la zona urbana y la zona rústica, ambas actualmente con la misma referencia (aunque con diferente sufijo) y cartografía e incluyendo zonas de viales. Pendiente de emitir corrección al catastro para crear cartografías y referencias catastrales separadas y asignar la titularidad correspondiente a la zona rústica										
5106	Rústica	46206A010090260000MCM	ALICANTE	Camino	Polígono 10 Parcela 9026	2010	Uso Público	2.355,00	0,00	0,00 €
Observaciones: No hay cartografía, Ahora es Zona urbana, Avda. Ronda Nord. Corregir el catastro para eliminar esta referencia catastral.										
5123	Rústica	46206A012090200000MCM	ALICANTE	Camino	Polígono 12 Parcela 9020	2010	Uso Público	458,00	0,00	0,00 €
Observaciones: No hay cartografía, ahora es zona urbana, Carrer Poeta Teodoro Llorente. Corregir el catastro para eliminar esta referencia catastral										
5138	Rústica	46206A012090610000M	Camino	Camino	Polígono 12 Parcela 9061	2000	Uso Público	634,00	0,00	0,00 €
Observaciones: No hay cartografía, ahora es zona urbana en Playa, Urb. Plans-Mar. Corregir el catastro para eliminar esta referencia catastral.										
5141	Rústica	46206A013090070000M	COLADA ALICANTE	Camino	Polígono 13 Parcela 9007	2000	Uso Público	54,00	0,00	0,00 €
Observaciones: No hay cartografía, ahora es zona urbana, Carrer Poeta Teodoro Llorente. Corregir el catastro para eliminar esta referencia catastral.										
5227	Rústica	46206A017090130000M	Camino	Camino	Polígono 17 Parcela 9013	2010	Uso Público	2.253,00	0,00	0,00 €
Observaciones: No hay cartografía, ahora es zona urbana y es parte del Carrer Almenares. Corregir el catastro para eliminar esta referencia catastral.										



Nº Inv.	Naturaleza	Referencia Catastral	Nombre de la finca	Tipo	Situación	PGCP	Dominio	Superficie (m2)	Superficie Const. (m2)	Valor de BAJA (€)
5255	Rústica	46206A018090520000M	Camino	Camino	Polígono 18 Parcela 9052	2010	Uso Público	1.421,00	0,00	0,00 €
Observaciones: No hay cartografía, ahora es zona urbana y es parte del Carrer Almenares. Corregir el catastro para eliminar esta referencia catastral.										
5278	Rústica	46206A020090060000M	ESTACION	Camino	Polígono 20 Parcela 9006	2010	Uso Público	1.997,00	0,00	0,00 €
Observaciones: No hay cartografía, ahora es zona urbana y es parte del Carrer de l'Estació. Corregir el catastro para eliminar esta referencia catastral.										
1003	Urbana	1255927YJ3815N0001O	Solar UA Ciutat Jardí/96C	Solar	CL Almenares 92	2201	Patrimonial	455,00	0,00	0,00 €
Observaciones: Dirección del catastro obsoleta. Indica: CL TRENCALL 92. Forma parte de la Parcela 96C de la UA Ciutat Jardí Sur del año 1984, de carácter patrimonial (procedencia del antiguo matadero y caminos municipales). La parte norte fue vendida y la parte Sur muy posiblemente vendida al colindante de la Izquierda (oeste). Dado de Baja en Inventario, por considerarse como vendida aprox en año 1994. Corregir el catastro para indicar la correcta dirección de ubicación y el correcto titular del mismo.										
1047	Urbana	3851902YJ3835S0001E	F Solar SP2/4.2.b	Solar	CL TENERIFE 3	2201	Patrimonial	218,00	0,00	0,00 €
Observaciones: No aparece en las fichas de Asignación de SP2, ni está en las Notas Simples del Registro de la Propiedad, pero en padrón IBI de urbana esta el Ayto como titular de la misma. Según proyecto de reparcelación, esta parcela se adjudicó a DESAMPARADOS GIMENO y no al Ayto. Se considera BAJA en inventario y se debe requerir a la adjudicataria para presentar escritura de la misma y proceder a la corrección del catastro.										
1053	Urbana	3951601YJ3835S0001B	F Zona deportiva en Playa	Edificación	CL RAMON LLULL DE 1	2210	Patrimonial	2.094,00		0,00 €
Observaciones: Catastro obsoleto. La ortofoto muestra una construcción del tipo deportivo (piscina, pista deportiva y edificación). No es del Ayto, es de la Comunidad de la Urbanización. Pendiente de corregir catastro.										



Nº Inv.	Naturaleza	Referencia Catastral	Nombre de la finca	Tipo	Situación	PGCP	Dominio	Superficie (m2)	Superficie Const. (m2)	Valor de BAJA (€)
1055	Urbana	4047405YJ3844N0001D	Antiguo Centro de Bombeo	Edificación	CM PLAYA A 18	2211	Servicio Público	60,00	1,00	0,00 €
Observaciones: Antigua estación de bombeo para bombear agua a las antiguas tierras de arrozales. La Propiedad es de la Comunidad de Regantes de las Tierras Arrozales del Puig. Corregir el catastro para asignar la correcta titularidad del inmueble.										
1070	Urbana	1964105YJ3816S0001F	Solar SC-2/P18-5	Solar	CL JOSE ESTEVE EDO 9	2201	Patrimonial	344,57	0,00	0,00 €
Observaciones: Actualmente está a nombre de Inmotaber, porque se ha resultado el tema por el que el Ayuntamiento estaba como fiduciario. El catastro y el registro de la propiedad están correctos.										
1801	Urbana		Parcela G de Play-Puig	Solar PMS	Urbanización Play-Puig	2400	No Aplicable	26.018,00	0,00	0,00 €
Observaciones: 10 % Aprovechamiento medio urbanización Play-Puig S.A. pero se pactó cambiarla por una valoración de 18 Mptas que se hicieron efectivos con Casa Pedrer (5 Mptas) y 13 Mptas en efectivo. Se registra como BAJA, porque aparecía incorrectamente en Inventario de 2005, Nº 1 de la página 35, como bien del PMS..										
1804	Urbana		Parcela W del Polígono Industrial nº 7.	Solar PMS	Polígono Industrial	2400	No Aplicable	4.165,39	0,00	0,00 €
Observaciones: Dada de baja en sesión 31-7-97, según nota encontrada en carpeta 4 de Bienes Patrimoniales. Corresponde a la referencia catastral 3258906YJ1835N0001UT que es lo que quedaba después de segregarse y vender 4.634,61 m2 (3258905YJ1835N0001ZT) por 40.552.836 ptas en 1995.										
1808	Urbana	1763502YJ3816S0001F	Solar SC-2/P15-2	Solar	CL MAX AUB 32	2400	No Aplicable	408,00	0,00	0,00 €
Observaciones: Los datos registrales (finca 19088 y por procedencia de la 5/19041) se han tomado de la Ficha de Adjudicación. Actualmente está agrupada con la finca 19538, 1763501YJ3816S0001TM, perteneciente a VIPACTIVOS SL. Causa BAJA por Permuta con INMOSAL SL, a cambio de la P-5-2-01 de 468 m2. y de perder 19 m2 de la P5-1. Escritura de permuta y segregación Nº 109 del Notario Juan Robles Santos de Sagunto a fecha 22-1-2007.										



Nº Inv.	Naturaleza	Referencia Catastral	Nombre de la finca	Tipo	Situación	PGCP	Dominio	Superficie (m2)	Superficie Const. (m2)	Valor de BAJA (€)
1816	Urbana	4250105YJ3845S0001IK	Solar de la Residencia del Tiempo Libre	Solar	CM PLAYA A 8.	2400	No Aplicable	8.262,00	10.732,00	0,00 €
Observaciones: Terrenos cedidos en PROPIEDAD a Conselleria de Treball para ubicación Residencia del Tiempo Libre. Decreto 99/1989 del Consell, de fecha 3 de Julio, por el que la acepta cesión en Propiedad de estos terrenos. El solar correspondía a la permuta de la parcela 5.2b del SP2 por ésta, por lo cual sería PMS. En Inventario 2005, Nº 4 de la página 29, aparece como un bien revertible, por lo que se da de BAJA, dada su cesión en propiedad a la Conselleria de Treball.										
1817	Urbana	4256601YJ3845N0001XP	Parcela H de Plans Mars	Solar	UR PLANS MAR 4	2400	No Aplicable	3.201,00	0,00	0,00 €
Observaciones: Solar vendido en 2002. (Según Inventario 2005, Nº 2 , página 35: BAJA por enajenación mediante subasta, de la parcela H o cuatro de Plans Mar. Acuerdo del pleno de la Corporación de fecha 15/10/2002.) Corregir el Padrón IBI del Catastro para asignarle el correcto propietario.										

Número total de BAJAS en Bienes Inmuebles : **18 Registros**

Valor total BAJA de Bienes Inmuebles : **0,00 €**

Ayuntamiento del Puig

Inventario de Bienes al 31 de Diciembre de 2010



Epígrafe 1º
Bienes Inmuebles

(Fichas de BAJAS)



Ayuntamiento de El Puig

Inventario de Bienes al 31 de Diciembre de 2010

Bienes Inmuebles (Epigrafe 1º)

Fichas de BAJA de Bienes Inmuebles

Nº. Inv.: **1003** Nombre de la Finca: **Solar UA Ciutat Jordi/96C** Estado: **BAJA**

Situación: CL Almenares 92

Naturaleza: **Urbana** Tipo: **Solar** Referencia Catastral: **1255927YJ3815N0001OZ** Inv-Ant-Ficha(s):

Linderos: Ved plano catastral adjunto

Superficie del solar (m2): 455,00 Superficie construida (m2): 0,00 Alturas: 0 Naturaleza de dominio: Patrimonial Cuenta PGCP: **2201**

Características y estado: Finca registral corresponde al Corralito del Antiguo matadero municipal

Aprovechamiento:

Título: Pleno Dominio. Adquirida por COMPRA en virtud de Otros Documentos. 17/07/1959

Signatura de inscripción en el Registro de la Propiedad de: **Puçol** Destino y acuerdo:

Tomo: 481 Libro: 52 Folio: 53 Finca: **6786** Inscripción: 1ª

Derechos reales a su favor: No constan Derechos personales: No constan

Derechos reales que gravan la finca: No constan Frutos y rentas: Ninguno

Fecha de adquisición: Costo de adquisición: Valor en Venta: **0,00 €**

Valor Catastral: 897.152,46 € Valor Catastral Suelo: 897.152,46 € Valor Catastral Construcción: 0,00 € Valor m2: **0,00 €**

Observaciones: Dirección del catastro obsoleta. Indica: CL TRENCALL 92. Forma parte de la Parcela 96C de la UA Ciutat Jordi Sur del año 1984, de carácter patrimonial (procedencia del antiguo matadero y caminos municipales). La parte norte fue vendida y la parte Sur muy posiblemente vendida al colindante de la Izquierda (oeste). Dado de Baja en Inventario, por considerarse como vendida aprox en año 1994. Corregir el catastro para indicar la correcta dirección de ubicación y el correcto titular del mismo.

Fecha de Alta en Inventario: **14/11/2010** Lugar de archivo de la documentación: Fecha de Baja de Inventario:

Fecha de realización Inventario: **31/12/2010** Ayuntamiento Valor obtenido en la Baja de Inventario: **0,00 €**



15/11/2010 07:20:48

Sede Electrónica del Catastro

Secretaría de Estado de Hacienda y Presupuestos | Dirección General del Catastro

Inicio | **Consulta de Datos Catastrales** | Ayuda | Contactar

Ortofotos del PNOA | Provincia: VALENCIA | Municipio: PUIG | [Volver](#)

X: 731052 Y: 4385495

0 25 m.

© D. G. del Catastro

105%

Sitios de confianza | Modo protegido: desactivado



Ayuntamiento de El Puig

Inventario de Bienes al 31 de Diciembre de 2010

Bienes Inmuebles (Epigrafe 1º)

Fichas de BAJA de Bienes Inmuebles

Nº. Inv.: **1047** Nombre de la Finca: **Solar SP2/4.2.b** Estado: **BAJA**

Situación: CL TENERIFE 3

Naturaleza: **Urbana** Tipo: **Solar** Referencia Catastral: **3851902YJ3835S0001EF** Inv-Ant-Ficha(s): --

Linderos: Ved plano catastral adjunto

Superficie del solar (m2): 218,00 Superficie construida (m2): 0,00 Alturas: 0 Naturaleza de dominio: Patrimonial Cuenta PGCP: 2201

Características y estado: Suelos sin edificar, obras de urbanización y jardinería

Aprovechamiento:

Título:

Signatura de inscripción en el Registro de la Propiedad de: Destino y acuerdo:

Tomo: Libro: Folio: Finca: Inscripción:

Derechos reales a su favor: No constan Derechos personales: No constan

Derechos reales que gravan la finca: No constan Frutos y rentas: Ninguno

Fecha de adquisición: Costo de adquisición: 54.141,72 € Valor en Venta: **0,00 €**

Valor Catastral: 191.068,98 € Valor Catastral Suelo: 191.068,98 € Valor Catastral Construcción: 0,00 € Valor m2: **0,00 €**

Observaciones: No aparece en las fichas de Asignación de SP2, ni está en las Notas Simples del Registro de la Propiedad, pero en padrón IBI de urbana esta el Ayto como titular de la misma. Según proyecto de reparcelación, esta parcela se adjudicó a DESAMPARADOS GIMENO y no al Ayto. Se considera BAJA en inventario y se debe requerir a la adjudicataria para presentar escritura de la misma y proceder a la corrección del catastro.

Fecha de Alta en Inventario: **14/11/2010** Lugar de archivo de la documentación: Fecha de Baja de Inventario:

Fecha de realización Inventario: **31/12/2010** Ayuntamiento Valor obtenido en la Baja de Inventario: **0,00 €**



16/11/2010 09:54:09

Sede Electrónica del Catastro

Secretaría de Estado de Hacienda y Presupuestos Dirección General del Catastro

Inicio Consulta de Datos Catastrales Ayuda Contactar

Ortofotos del PNOA Provincia: VALENCIA Municipio: PUIG Volver

X: 733803 Y: 4385136

0 25 m.

X: 733803 Y: 4385136

Sitios de confianza | Modo protegido: desactivado 105%



Ayuntamiento de El Puig

Inventario de Bienes al 31 de Diciembre de 2010

Bienes Inmuebles (Epigrafe 1º)

Fichas de BAJA de Bienes Inmuebles

Nº. Inv.: **1053** Nombre de la Finca: **Zona deportiva en Playa** Estado: **BAJA**

Situación: CL RAMON LLULL DE 1

Naturaleza: **Urbana** Tipo: **Edificación** Referencia Catastral: **3951601YJ3835S0001BF** Inv-Ant-Ficha(s):

Linderos: Ved plano catastral adjunto

Superficie del solar (m2): 2.094,00 Superficie construida (m2): Alturas: 1 Naturaleza de dominio: Patrimonial Cuenta PGCP: **2210**

Características y estado: Suelos sin edificar, obras de urbanización y jardinería

Aprovechamiento:

Título:

Signatura de inscripción en el Registro de la Propiedad de: Destino y acuerdo:

Tomo: Libro: Folio: Finca: Inscripción:

Derechos reales a su favor: No constan Derechos personales: No constan

Derechos reales que gravan la finca: No constan Frutos y rentas: Ninguno

Fecha de adquisición: Costo de adquisición: Valor en Venta: **0,00 €**

Valor Catastral: 13.299,37 € Valor Catastral Suelo: 13.299,37 € Valor Catastral Construcción: 0,00 € Valor m2: **0,00 €**

Observaciones: Catastro obsoleto. La ortofoto muestra una construcción del tipo deportivo (piscina, pista deportiva y edificación). No es del Ayto, es de la Comunidad de la Urbanización. Pendiente de corregir catastro.

Fecha de Alta en Inventario: **14/11/2010** Lugar de archivo de la documentación: Fecha de Baja de Inventario:

Fecha de realización Inventario: **31/12/2010** Ayuntamiento Valor obtenido en la Baja de Inventario: **0,00 €**



Sede Electrónica del Catastro 17/11/2010 10:30:21
Secretaría de Estado de Hacienda y Presupuestos | Dirección General del Catastro

Inicio **Consulta de Datos Catastrales** Ayuda Contactar

Ortofotos del PNOA Provincia: VALENCIA Municipio: PUIG Volver

X: 733851 Y: 4385181 0 50 m.

X: 733851 Y: 4385181 SitiOS de confianza | Modo protegido: desactivado 105%



Ayuntamiento de El Puig

Inventario de Bienes al 31 de Diciembre de 2010

Bienes Inmuebles (Epigrafe 1º)

Fichas de BAJA de Bienes Inmuebles

Nº. Inv.: **1055** Nombre de la Finca: **Antiguo Centro de Bombeo** Estado: **BAJA**

Situación: CM PLAYA A 18

Naturaleza: **Urbana** Tipo: **Edificación** Referencia Catastral: **4047405YJ3844N0001DH** Inv-Ant-Ficha(s): --

Linderos: Ved plano catastral adjunto

Superficie del solar (m2): 60,00 Superficie construida (m2): 1,00 Alturas: 60 Naturaleza de dominio: Servicio Público Cuenta PGCP: 2211

Características y estado: Parcela con un único inmueble

Aprovechamiento:

Título:

Signatura de inscripción en el Registro de la Propiedad de: Destino y acuerdo: Industrial

Tomo: Libro: Folio: Finca: Inscripción:

Derechos reales a su favor: No constan Derechos personales: No constan

Derechos reales que gravan la finca: No constan Frutos y rentas: Ninguno

Fecha de adquisición: 1950 Costo de adquisición: Valor en Venta:

Valor Catastral: 28.727,74 € Valor Catastral Suelo: 27.437,10 € Valor Catastral Construcción: 1.290,64 € Valor m2:

Observaciones: Antigua estación de bombeo para bombear agua a las antiguas tierras de arrozales. La Propiedad es de la Comunidad de Regantes de las Tierras Arrozales del Puig. Corregir el catastro para asignar la correcta titularidad del inmueble.

Fecha de Alta en Inventario: 14/11/2010 Lugar de archivo de la documentación: Fecha de Baja de Inventario:

Fecha de realización Inventario: 31/12/2010 Ayuntamiento Valor obtenido en la Baja de Inventario: 0,00 €



17/11/2010 10:44:58

Sede Electrónica del Catastro

Secretaría de Estado de Hacienda y Presupuestos | Dirección General del Catastro

Inicio | **Consulta de Datos Catastrales** | Ayuda | Contactar

Ortofotos del PNOA | Provincia: VALENCIA | Municipio: PUIG | [Volver](#)

X: 734158 Y: 4384843

0 25 m.

X: 734158 Y: 4384843

Sitios de confianza | Modo protegido: desactivado | 105%



Ayuntamiento de El Puig

Inventario de Bienes al 31 de Diciembre de 2010

Bienes Inmuebles (Epigrafe 1º)

Fichas de BAJA de Bienes Inmuebles

Nº. Inv.: **1070** Nombre de la Finca: **Solar SC-2/P18-5** Estado: **BAJA**

Situación: CL JOSE ESTEVE EDO 9

Naturaleza: **Urbana** Tipo: **Solar** Referencia Catastral: **1964105YJ3816S0001FM** Inv-Ant-Ficha(s): **254_P.1**

Linderos: Norte: con Cal1e en Proyecto 1 ; Este: con Parcela P18-6; Sur: con Calle en Proyecto 6 ; Oeste: con Parcela P18-4.

Superficie del solar (m2): 344,57 Superficie construida (m2): 0,00 Alturas: 0 Naturaleza de dominio: Patrimonial Cuenta PGCP: **2201**

Características y estado: Proviene de Nº de Finca aportada 86 a 101.

Aprovechamiento:

Título: 5,4043 % en pleno dominio. Adjudicada al Ayuntamiento de El Puig con carácter fiduciario al ser la parcela 89 del titularidad desconocida. Notario D. Jorge Cano Rico, núm. de su protocolo 2.500, de fecha 24/05/05

Signatura de inscripción en el Registro de la Propiedad de: **Puçol** Destino y acuerdo: Residencial Unifamiliar Adosado en Hilera

Tomo: 2508 Libro: 298 Folio: 1 Finca: **19103** Inscripción: 1ª

Derechos reales a su favor: No constan Derechos personales: No constan

Derechos reales que gravan la finca: No constan Frutos y rentas: Ninguno

Fecha de adquisición: 2005 Costo de adquisición: 62.425,23 € Valor en Venta: **0,00 €**

Valor Catastral: Valor Catastral Suelo: Valor Catastral Construcción: 0,00 € Valor m2: **0,00 €**

Observaciones: Actualmente está a nombre de Inmotaber, porque se ha resultado el tema por el que el Ayuntamiento estaba como fiduciario. El catastro y el registro de la propiedad están correctos.

Fecha de Alta en Inventario: **14/11/2010** Lugar de archivo de la documentación: Ayuntamiento Fecha de Baja de Inventario: Valor obtenido en la Baja de Inventario: **0,00 €**



REFERENCIA CATASTRAL DEL INMUEBLE
1964105YJ3816S0001FM

DATOS DEL INMUEBLE

LOCALIZACIÓN	
CL JOSE ESTEVE EDO 9 Suelo	
46540 PUIG [VALENCIA]	
USO LOCAL PRINCIPAL	AÑO CONSTRUCCIÓN
Suelos sin edificar, obras de urbanización y jardinería	
COEFICIENTE DE PARTICIPACIÓN	SUPERFICIE CONSTRUIDA (m²)
100,000000	--

DATOS DE LA FINCA A LA QUE PERTENECE EL INMUEBLE

SITUACIÓN		
CL JOSE ESTEVE EDO 9		
PUIG [VALENCIA]		
SUPERFICIE CONSTRUIDA (m²)	SUPERFICIE SUELO (m²)	TIPO DE FINCA
--	344	Suelo sin edificar

CONSULTA DESCRIPTIVA Y GRÁFICA DE DATOS CATASTRALES BIENES INMUEBLES DE NATURALEZA URBANA

Municipio de PUIG Provincia de VALENCIA

INFORMACIÓN GRÁFICA E: 1/500



Este documento no es una certificación catastral, pero sus datos pueden ser verificados a través del 'Acceso a datos catastrales no protegidos' de la SEC.

- 731,940 Coordenadas UTM, en metros.
- Límite de Manzana
- Límite de Parcela
- Límite de Construcciones
- Mobiliario y aceras
- Límite zona verde
- Hidrografía

Viernes, 30 de Septiembre de 2011



Ayuntamiento de El Puig

Inventario de Bienes al 31 de Diciembre de 2010

Bienes Inmuebles (Epigrafe 1º)

Fichas de BAJA de Bienes Inmuebles

Nº. Inv.: **1801** Nombre de la Finca: **Parcela G de Play-Puig** Estado: **BAJA**

Situación: Urbanización Play-Puig

Naturaleza: **Urbana** Tipo: **Solar PMS** Referencia Catastral: Inv-Ant-Ficha(s): **1_P.35**

Linderos:

Superficie del solar (m2): 26.018,00 Superficie construida (m2): 0,00 Alturas: 0 Naturaleza de dominio: No Aplicable Cuenta PGCP: **2400**

Características y estado:

Aprovechamiento:

Título: Pleno Dominio. Proviene del 10 % de Aprovechamiento medio

Signatura de inscripción en el Registro de la Propiedad de:

Destino y acuerdo:

Tomo: Libro: Folio: Finca: Inscripción:

Derechos reales a su favor: No constan

Derechos personales: No constan

Derechos reales que gravan la finca: No constan

Frutos y rentas: No constan

Fecha de adquisición: Costo de adquisición: 0,00 € Valor en Venta: **0,00 €**

Valor Catastral: Valor Catastral Suelo: Valor Catastral Construcción: 0,00 € Valor m2: **0,00 €**

Observaciones: 10 % Aprovechamiento medio urbanización Play-Puig S.A. pero se pactó cambiarla por una valoración de 18 Mptas que se hicieron efectivos con Casa Pedrer (5 Mptas) y 13 Mptas en efectivo. Se registra como BAJA, porque aparecía incorrectamente en Inventario de 2005, Nº 1 de la página 35, como bien del PMS..

Fecha de Alta en Inventario: **31/12/2010**

Lugar de archivo de la documentación:

Fecha de Baja de Inventario:

Fecha de realización Inventario: **31/12/2010**

Archivo Municipal

Valor obtenido en la Baja de Inventario: **0,00 €**



Plano/Imagen no disponible



Ayuntamiento de El Puig

Inventario de Bienes al 31 de Diciembre de 2010

Bienes Inmuebles (Epigrafe 1º)

Fichas de BAJA de Bienes Inmuebles

Nº. Inv.: **1804** Nombre de la Finca: **Parcela W del Polígono Industrial nº 7.** Estado: **BAJA**

Situación: Polígono Industrial

Naturaleza: **Urbana** Tipo: **Solar PMS** Referencia Catastral: Inv-Ant-Ficha(s): **5_P.36**

Linderos:

Superficie del solar (m2): 4.165,39 Superficie construida (m2): 0,00 Alturas: 0 Naturaleza de dominio: No Aplicable Cuenta PGCP: **2400**

Características y estado:

Aprovechamiento:

Título: Escritura 5-9-96. ENAJENADA, acuerdo del Pleno de la Corporación de fecha 31-7-97.

Signatura de inscripción en el Registro de la Propiedad de:

Destino y acuerdo:

Tomo: Libro: Folio: Finca: Inscripción:

Derechos reales a su favor: No constan

Derechos personales: No constan

Derechos reales que gravan la finca: No constan

Frutos y rentas: No constan

Fecha de adquisición: Costo de adquisición: 0,00 € Valor en Venta: **0,00 €**

Valor Catastral: Valor Catastral Suelo: Valor Catastral Construcción: 0,00 € Valor m2: **0,00 €**

Observaciones: Dada de baja en sesión 31-7-97, según nota encontrada en carpeta 4 de Bienes Patrimoniales. Corresponde a la referencia catastral 3258906YJ1835N0001UT que es lo que quedaba después de segregarse y vender 4.634,61 m2 (3258905YJ1835N0001ZT) por 40.552.836 ptas en 1995.

Fecha de Alta en Inventario: **31/12/2010**

Lugar de archivo de la documentación:

Fecha de Baja de Inventario:

Fecha de realización Inventario: **31/12/2010**

Archivo Municipal

Valor obtenido en la Baja de Inventario: **0,00 €**



trónica del Catastr x +

https://www1.sedecatastro.gob.es/OVCFrames.aspx?TIPO=Consulta

30/09/2011 17:04:14

Sede Electrónica del Catastro

Secretaría de Estado de Hacienda y Presupuestos Dirección General del Catastro

Inicio **Consulta de Datos Catastrales** Ayuda Contactar

Ortofotos del PNOA Provincia: VALENCIA Municipio: PUIG [Volver](#)

X: 733314 Y: 4385891 SRS: UTM 30 ED50 0 100 m.



Ayuntamiento de El Puig

Inventario de Bienes al 31 de Diciembre de 2010

Bienes Inmuebles (Epigrafe 1º)

Fichas de BAJA de Bienes Inmuebles

Nº. Inv.: **1808** Nombre de la Finca: **Solar SC-2/P15-2** Estado: **BAJA**

Situación: CL MAX AUB 32

Naturaleza: **Urbana** Tipo: **Solar** Referencia Catastral: **1763502YJ3816S0001FM** Inv-Ant-Ficha(s): **250_P.1**

Linderos: Ved plano catastral adjunto

Superficie del solar (m2): 408,00 Superficie construida (m2): 0,00 Alturas: 0 Naturaleza de dominio: No Aplicable Cuenta PGCP: **2400**

Características y estado: Edificabilidad: 611,7606 m2 de techo. Usos: Residencial Colectiva Baja.

Aprovechamiento:

Título: Adjudicada al Ayuntamiento de El Puig de Santa Maria, en pleno dominio en virtud de Proyecto de Reparcelación de la Unidad de Ejecución única coincidente con el Sector SC-2 "Ronda Nord" de El Puig.

Signatura de inscripción en el Registro de la Propiedad de: **Puçol** Destino y acuerdo: Residencial Colectiva Baja.

Tomo: 2507 Libro: 297 Folio: 180 Finca: **19088** Inscripción: 1ª

Derechos reales a su favor: No constan Derechos personales: No constan

Derechos reales que gravan la finca: No constan Frutos y rentas: Ninguno

Fecha de adquisición: 2005 Costo de adquisición: 79.310,93 € Valor en Venta: **0,00 €**

Valor Catastral: 257.867,30 € Valor Catastral Suelo: 257.867,30 € Valor Catastral Construcción: 0,00 € Valor m2: **0,00 €**

Observaciones: Los datos registrales (finca 19088 y por procedencia de la 5/19041) se han tomado de la Ficha de Adjudicación. Actualmente está agrupada con la finca 19538, 1763501YJ3816S0001TM, perteneciente a VIPACTIVOS SL. Causa BAJA por Permuta con INMOSAL SL, a cambio de la P-5-2-01 de 468 m2. y de perder 19 m2 de la P5-1. Escritura de permuta y segregación Nº 109 del Notario Juan Robles Santos de Sagunto a fecha 22-1-2007.

Fecha de Alta en Inventario: **14/11/2010** Lugar de archivo de la documentación: Ayuntamiento Fecha de Baja de Inventario:

Fecha de realización Inventario: **31/12/2010** Valor obtenido en la Baja de Inventario: **0,00 €**



Sede Electrónica del Catastro

15/11/2010 12:32:26

Secretaría de Estado de Hacienda y Presupuestos | Dirección General del Catastro

Inicio | Consulta de Datos Catastrales

Ayuda | Contactar

Ortofotos del PNOA

Provincia: VALENCIA | Municipio: PUIG

Volver

X: 731699 Y: 4386405

0 25 m.

Sitios de confianza | Modo protegido: desactivado

105%



Ayuntamiento de El Puig

Inventario de Bienes al 31 de Diciembre de 2010

Bienes Inmuebles (Epigrafe 1º)

Fichas de BAJA de Bienes Inmuebles

Nº. Inv.: **1816** Nombre de la Finca: **Solar de la Residencia del Tiempo Libre** Estado: **BAJA**

Situación: CM PLAYA A 8.

Naturaleza: **Urbana** Tipo: **Solar** Referencia Catastral: **4250105YJ3845S0001IK** Inv-Ant-Ficha(s): **4_P.29**

Linderos: Partida La Marina o Fonet.(Área P4, Mar Plata)

Superficie del solar (m2): 8.262,00 Superficie construida (m2): 10.732,00 Alturas: 5 Naturaleza de dominio: No Aplicable Cuenta PGCP: **2400**

Características y estado: Situación: Partida La Marina o Fonet.(Área P4, Mar Plata)

Aprovechamiento:

Título: Pleno Dominio. Adquirida por PERMUTA en virtud de Escritura pública. Notario: ROBLES SANTOS, JUAN, El Puig, Protocolo 544, 07/12/1988

Signatura de inscripción en el Registro de la Propiedad de: **Puçol** Destino y acuerdo: Plan Parcial Nº 5. Solar para la Residencia del Tiempo Libre. Pleno 2-5-89. Considerada EQA-3 en PGOU 1999.

Tomo: 1672 Libro: 155 Folio: 41 Finca: **14296** Inscripción: 2ª

Derechos reales a su favor: No constan Derechos personales: No constan

Derechos reales que gravan la finca: No constan Frutos y rentas: Ninguno

Fecha de adquisición: 1988 Costo de adquisición: 90.151,82 € Valor en Venta: **0,00 €**

Valor Catastral: 5.963.627,32 € Valor Catastral Suelo: 7.668.100,81 € Valor Catastral Construcción: 13.631.728,13 € Valor m2: **0,00 €**

Observaciones: Terrenos cedidos en PROPIEDAD a Conselleria de Treball para ubicación Residencia del Tiempo Libre. Decreto 99/1989 del Consell, de fecha 3 de Julio, por el que la acepta cesión en Propiedad de estos terrenos. El solar correspondía a la permuta de la parcela 5.2b del SP2 por ésta, por lo cual sería PMS. En Inventario 2005, Nº 4 de la página 29, aparece como un bien revertible, por lo que se da de BAJA, dada su cesión en propiedad a la Conselleria de Treball.

Fecha de Alta en Inventario: **14/11/2010** Lugar de archivo de la documentación: Fecha de Baja de Inventario: **31/12/1989**

Fecha de realización Inventario: **31/12/2010** Ayuntamiento. Archivo: Caja 1133, Doc nº 20. Valor obtenido en la Baja de Inventario: **0,00 €**



REFERENCIA CATASTRAL DEL INMUEBLE
4250105YJ3845S0001IK

DATOS DEL INMUEBLE

LOCALIZACIÓN	
CM PLAYA A 8 46540 PUIG [VALENCIA]	
USO LOCAL PRINCIPAL	AÑO CONSTRUCCIÓN
Sanidad y Beneficencia	1994
COEFICIENTE DE PARTICIPACIÓN	SUPERFICIE CONSTRUIDA (m²)
100,000000	10.732

DATOS DE LA FINCA A LA QUE PERTENECE EL INMUEBLE

SITUACIÓN		
CM PLAYA A 8 PUIG [VALENCIA]		
SUPERFICIE CONSTRUIDA (m²)	SUPERFICIE SUELO (m²)	TIPO DE FINCA
10.732	8.262	Parcela con un unico inmueble

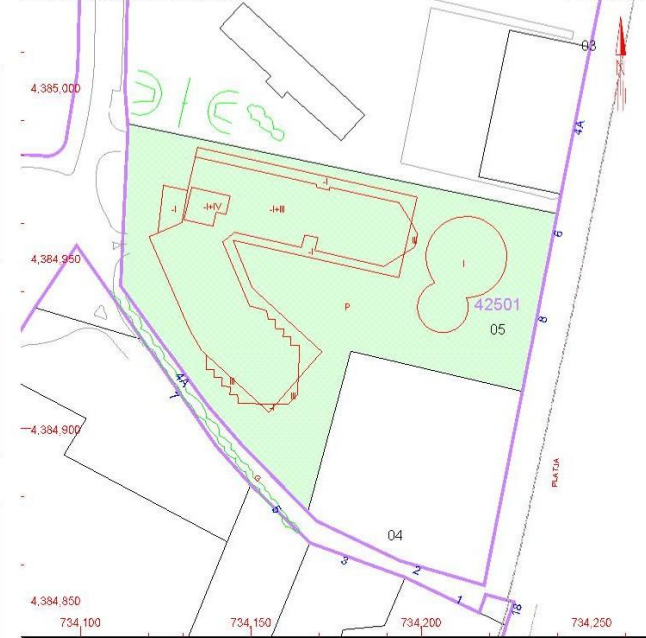
ELEMENTOS DE CONSTRUCCIÓN

Uso	Escalera	Planta	Puerta	Superficie m²
SANIDAD	1	00	01	2.347
SANIDAD	1	01	01	2.347
SANIDAD	1	02	01	2.347
SANIDAD	1	03	01	106
APARCAMIENTO DEPORTIVO	1	-1	01	2.987
	1	00	01	598

CONSULTA DESCRIPTIVA Y GRÁFICA DE DATOS CATASTRALES BIENES INMUEBLES DE NATURALEZA URBANA

Municipio de PUIG Provincia de VALENCIA

INFORMACIÓN GRÁFICA E: 1/1500



Este documento no es una certificación catastral, pero sus datos pueden ser verificados a través del 'Acceso a datos catastrales no protegidos' de la SEC.

734.250 Coordenadas UTM, en metros.
 Límite de Manzana
 Límite de Parcela
 Límite de Construcciones
 Mobiliario y aceras
 Límite zona verde
 Hidrografía

Martes, 20 de Septiembre de 2011



Ayuntamiento de El Puig

Inventario de Bienes al 31 de Diciembre de 2010

Bienes Inmuebles (Epigrafe 1º)

Fichas de BAJA de Bienes Inmuebles

Nº. Inv.: **1817** Nombre de la Finca: **Parcela H de PlansMars** Estado: **BAJA**

Situación: UR PLANS MAR 4

Naturaleza: **Urbana** Tipo: **Solar** Referencia Catastral: **4256601YJ3845N0001XP** Inv-Ant-Ficha(s): **2_P.35**

Linderos: Ved plano catastral adjunto

Superficie del solar (m2): 3.201,00 Superficie construida (m2): 0,00 Alturas: 0 Naturaleza de dominio: No Aplicable Cuenta PGCP: **2400**

Características y estado: Suelos sin edificar, obras de urbanización y jardinería

Aprovechamiento:

Título: Proviene del 10% de Aprovechamiento urbanístico, Urb. Plans-Mar, según escritura de 30/0612000, otorgada ante el notario D. José Antonio De Otegui Tellería, protocolo 2758.

Signatura de inscripción en el Registro de la Propiedad de: Destino y acuerdo:

Tomo: Libro: Folio: Finca: Inscripción:

Derechos reales a su favor: No constan Derechos personales: No constan

Derechos reales que gravan la finca: No constan Frutos y rentas: Ninguno

Fecha de adquisición: Costo de adquisición: Valor en Venta: **0,00 €**

Valor Catastral: 2.317.635,58 € Valor Catastral Suelo: 2.317.635,58 € Valor Catastral Construcción: 0,00 € Valor m2: **0,00 €**

Observaciones: Solar vendido en 2002. (Según Inventario 2005, Nº 2 , página 35: BAJA por enajenación mediante subasta, de la parcela H o cuatro de Plans Mar. Acuerdo del pleno de la Corporación de fecha 15/10/2002.)
Corregir el Padrón IBI del Catastro para asignarle el correcto propietario.

Fecha de Alta en Inventario: **14/11/2010** Lugar de archivo de la documentación: Fecha de Baja de Inventario:

Fecha de realización Inventario: **31/12/2010** Ayuntamiento Valor obtenido en la Baja de Inventario: **0,00 €**



17/11/2010 11:12:36

Sede Electrónica del Catastro

Secretaría de Estado de Hacienda y Presupuestos | Dirección General del Catastro

Inicio | **Consulta de Datos Catastrales** | Ayuda | Contactar

Ortofotos del PNOA | Provincia: VALENCIA | Municipio: PUIG | [Volver](#)

X=500000 Y=4100000

X: 385 Y: 42

Sitios de confianza | Modo protegido: desactivado | 105%



Ayuntamiento de El Puig

Inventario de Bienes al 31 de Diciembre de 2010

Bienes Inmuebles (Epigrafe 1º)

Fichas de BAJA de Bienes Inmuebles

Nº. Inv.: **3018** Nombre de la Finca: **Parc Ciutat Jardí** Estado: **BAJA**

Situación: CL MESTRE RODRIGO 2 BI:A

Naturaleza: **Rústica** Tipo: **Parcela** Referencia Catastral: **1055701YJ3815N0000BB** Inv-Ant-Ficha(s):

Linderos: Ved plano adjunto con la zona a dar de baja

Superficie del solar (m2): 4.746,00 Superficie construida (m2): 0,00 Alturas: 0 Naturaleza de dominio: Uso Público Cuenta PGCP: **2010**

Características y estado:

Aprovechamiento:

Título:

Signatura de inscripción en el Registro de la Propiedad de: Destino y acuerdo:

Tomo: Libro: Folio: Finca: Inscripción:

Derechos reales a su favor: No constan Derechos personales: No constan

Derechos reales que gravan la finca: No constan Frutos y rentas: Ninguno

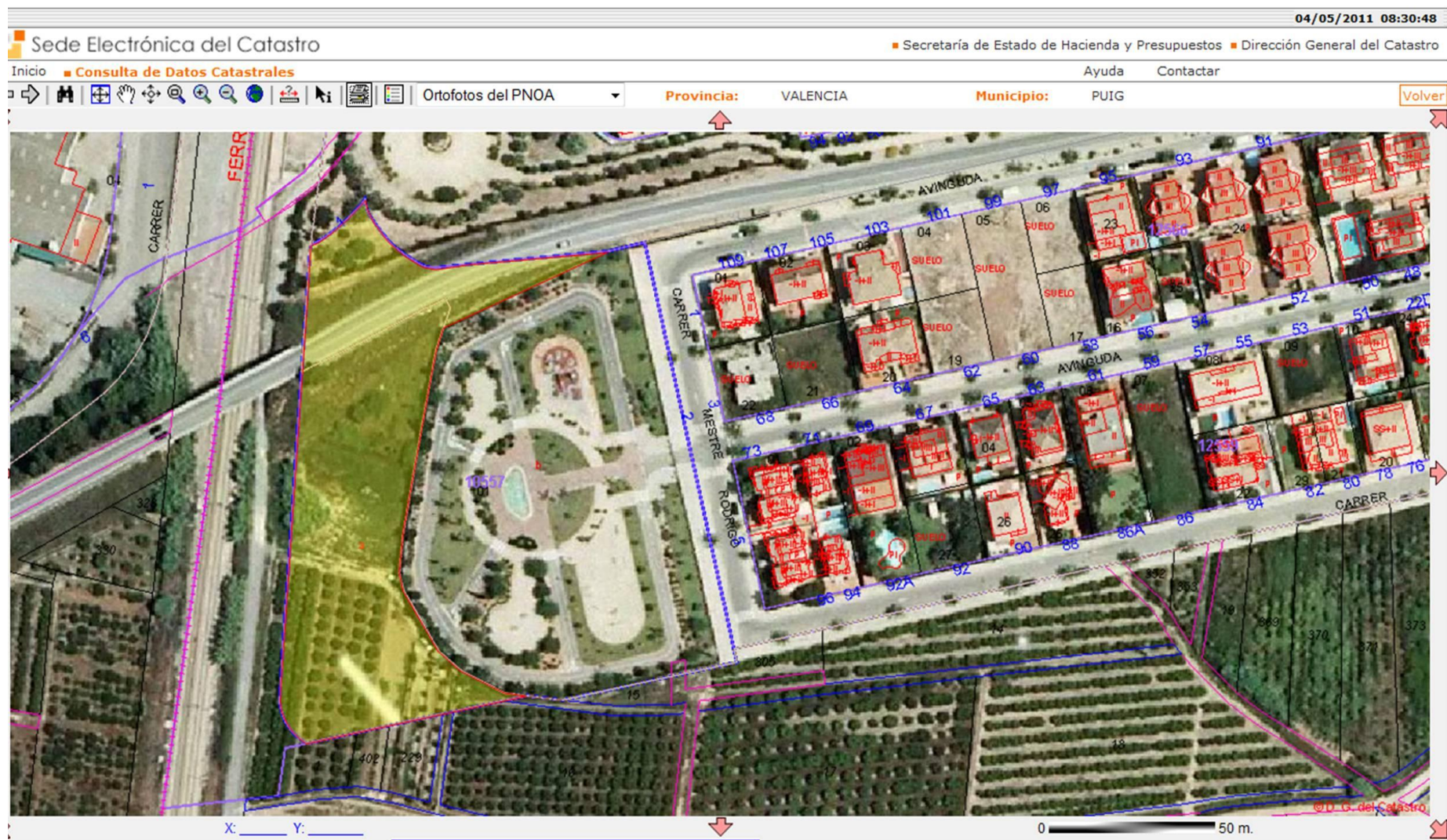
Fecha de adquisición: Costo de adquisición: Valor en Venta: **0,00 €**

Valor Catastral: 0,00 € Valor Catastral Suelo: 0,00 € Valor Catastral Construcción: 0,00 € Valor m2: **0,00 €**

Observaciones: El catastro está obsoleto, pues debería separar las referencias catastrales de la zona urbana y la zona rústica, ambas actualmente con la misma referencia (aunque con diferente sufijo) y cartografía e incluyendo zonas de viales. Pendiente de emitir corrección al catastro para crear cartografías y referencias catastrales separadas y asignar la titularidad correspondiente a la zona rústica

Fecha de Alta en Inventario: **14/11/2010** Lugar de archivo de la documentación: Fecha de Baja de Inventario:

Fecha de realización Inventario: **31/12/2010** Ayuntamiento Valor obtenido en la Baja de Inventario: **0,00 €**





Ayuntamiento de El Puig

Inventario de Bienes al 31 de Diciembre de 2010

Bienes Inmuebles (Epigrafe 1º)

Fichas de BAJA de Bienes Inmuebles

Nº. Inv.: **5106** Nombre de la Finca: **CM ALICANTE** Estado: **BAJA**

Situación: Polígono 10 Parcela 9026

Naturaleza: **Rústica** Tipo: **Camino** Referencia Catastral: **46206A010090260000MI** Inv-Ant-Ficha(s):

Linderos: Ved plano catastral incluido

Superficie del solar (m2): 2.355,00 Superficie construida (m2): 0,00 Alturas: 0 Naturaleza de dominio: Uso Público Cuenta PGCP: **2010**

Características y estado: Asfaltado

Aprovechamiento: VT Vía de comunicación de dominio público

Título:

Signatura de inscripción en el Registro de la Propiedad de: Destino y acuerdo:

Tomo: Libro: Folio: Finca: Inscripción:

Derechos reales a su favor: Derechos personales:

Derechos reales que gravan la finca: Frutos y rentas:

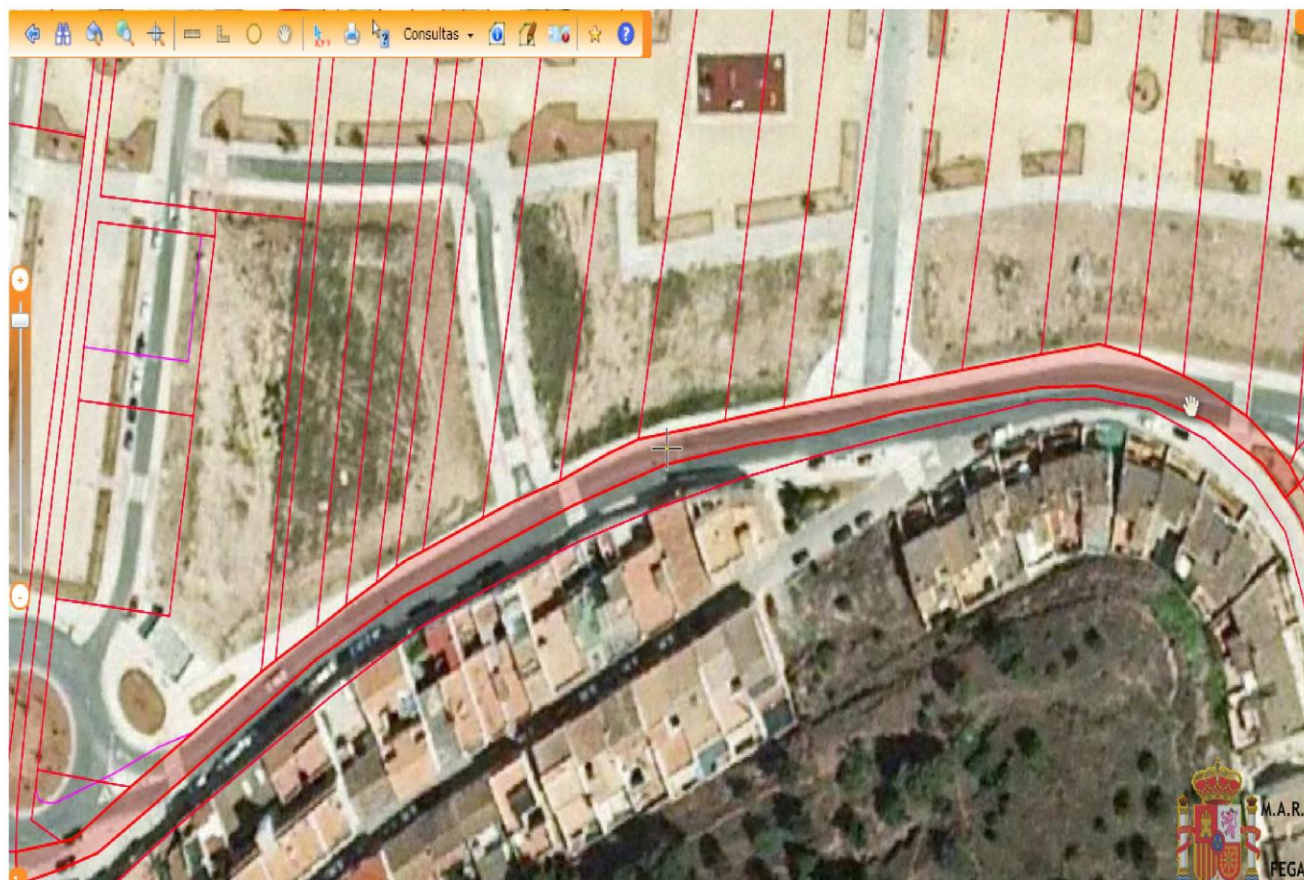
Fecha de adquisición: Costo de adquisición: 0,00 € Valor en Venta: **0,00 €**

Valor Catastral: 0,00 € Valor Catastral Suelo: 0,00 € Valor Catastral Construcción: 0,00 € Valor m2: **0,00 €**

Observaciones: No hay cartografía, Ahora es Zona urbana, Avda. Ronda Nord. Corregir el catastro para eliminar esta referencia catastral.

Fecha de Alta en Inventario: **31/12/2010** Lugar de archivo de la documentación: Fecha de Baja de Inventario:

Fecha de realización Inventario: **28/09/2010** Ayuntamiento Valor obtenido en la Baja de Inventario: **0,00 €**





Ayuntamiento de El Puig

Inventario de Bienes al 31 de Diciembre de 2010

Bienes Inmuebles (Epigrafe 1º)

Fichas de BAJA de Bienes Inmuebles

Nº. Inv.: **5123** Nombre de la Finca: **CM ALICANTE** Estado: **BAJA**

Situación: Polígono 12 Parcela 9020

Naturaleza: **Rústica** Tipo: **Camino** Referencia Catastral: **46206A012090200000MU** Inv-Ant-Ficha(s):

Linderos: Ved plano catastral incluido

Superficie del solar (m2): 458,00 Superficie construida (m2): 0,00 Alturas: 0 Naturaleza de dominio: Uso Público Cuenta PGCP: **2010**

Características y estado: Asfaltado

Aprovechamiento: VT Vía de comunicación de dominio público

Título:

Signatura de inscripción en el Registro de la Propiedad de: Destino y acuerdo:

Tomo: Libro: Folio: Finca: Inscripción:

Derechos reales a su favor: Derechos personales:

Derechos reales que gravan la finca: Frutos y rentas:

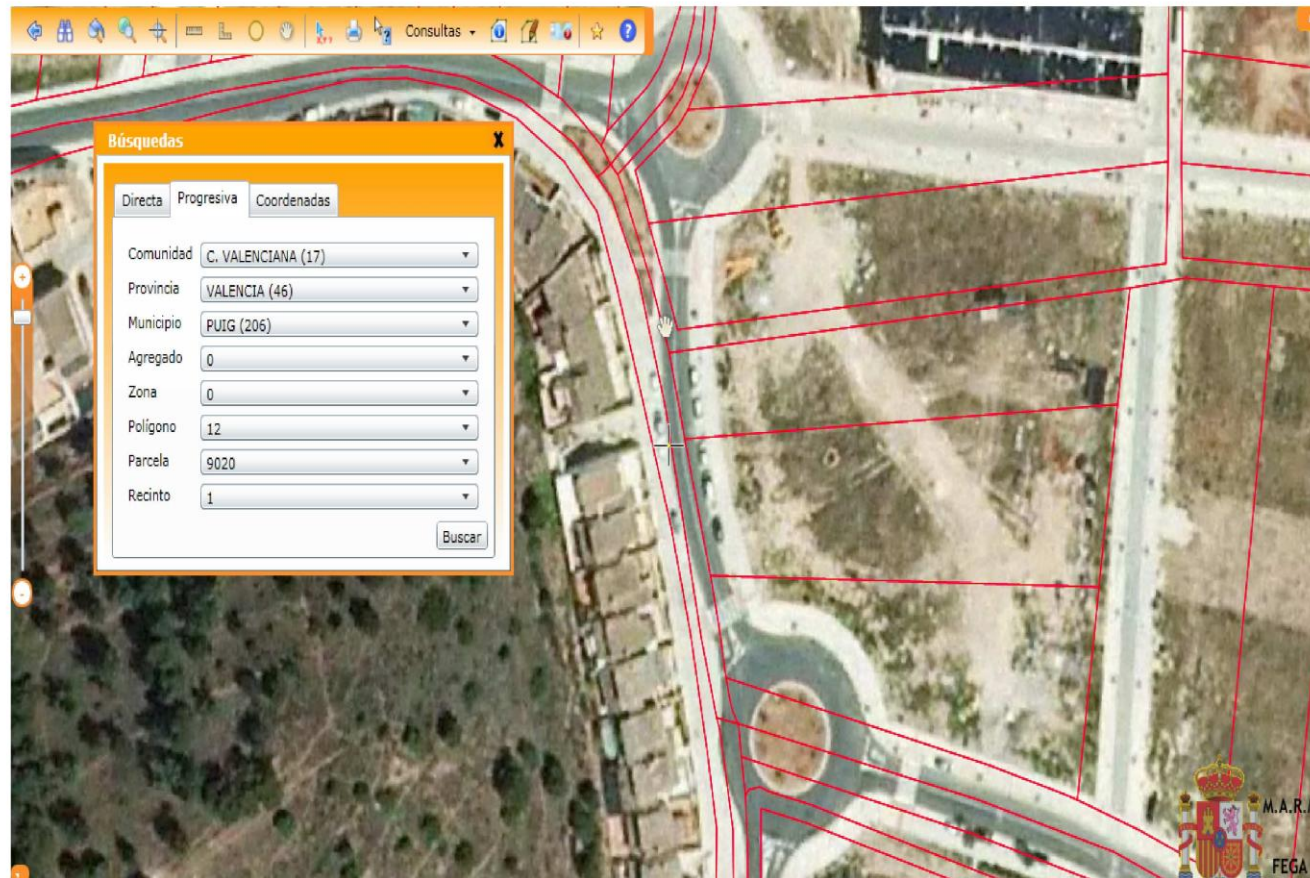
Fecha de adquisición: Costo de adquisición: 0,00 € Valor en Venta: **0,00 €**

Valor Catastral: 0,00 € Valor Catastral Suelo: 0,00 € Valor Catastral Construcción: 0,00 € Valor m2: **0,00 €**

Observaciones: No hay cartografía, ahora es zona urbana, Carrer Poeta Teodoro Llorente. Corregir el catastro para eliminar esta referencia catastral

Fecha de Alta en Inventario: **31/12/2010** Lugar de archivo de la documentación: Fecha de Baja de Inventario:

Fecha de realización Inventario: **28/09/2010** Ayuntamiento Valor obtenido en la Baja de Inventario: **0,00 €**





Ayuntamiento de El Puig

Inventario de Bienes al 31 de Diciembre de 2010

Bienes Inmuebles (Epigrafe 1º)

Fichas de BAJA de Bienes Inmuebles

Nº. Inv.: **5138** Nombre de la Finca: **Camino** Estado: **BAJA**

Situación: Polígono 12 Parcela 9061

Naturaleza: **Rústica** Tipo: **Camino** Referencia Catastral: **46206A012090610000MG** Inv-Ant-Ficha(s):

Linderos: Ved plano catastral incluido

Superficie del solar (m2): 634,00 Superficie construida (m2): 0,00 Alturas: 0 Naturaleza de dominio: Uso Público Cuenta PGCP: **2000**

Características y estado: Tierra natural

Aprovechamiento: VT Vía de comunicación de dominio público

Título:

Signatura de inscripción en el Registro de la Propiedad de: Destino y acuerdo:

Tomo: Libro: Folio: Finca: Inscripción:

Derechos reales a su favor: Derechos personales:

Derechos reales que gravan la finca: Frutos y rentas:

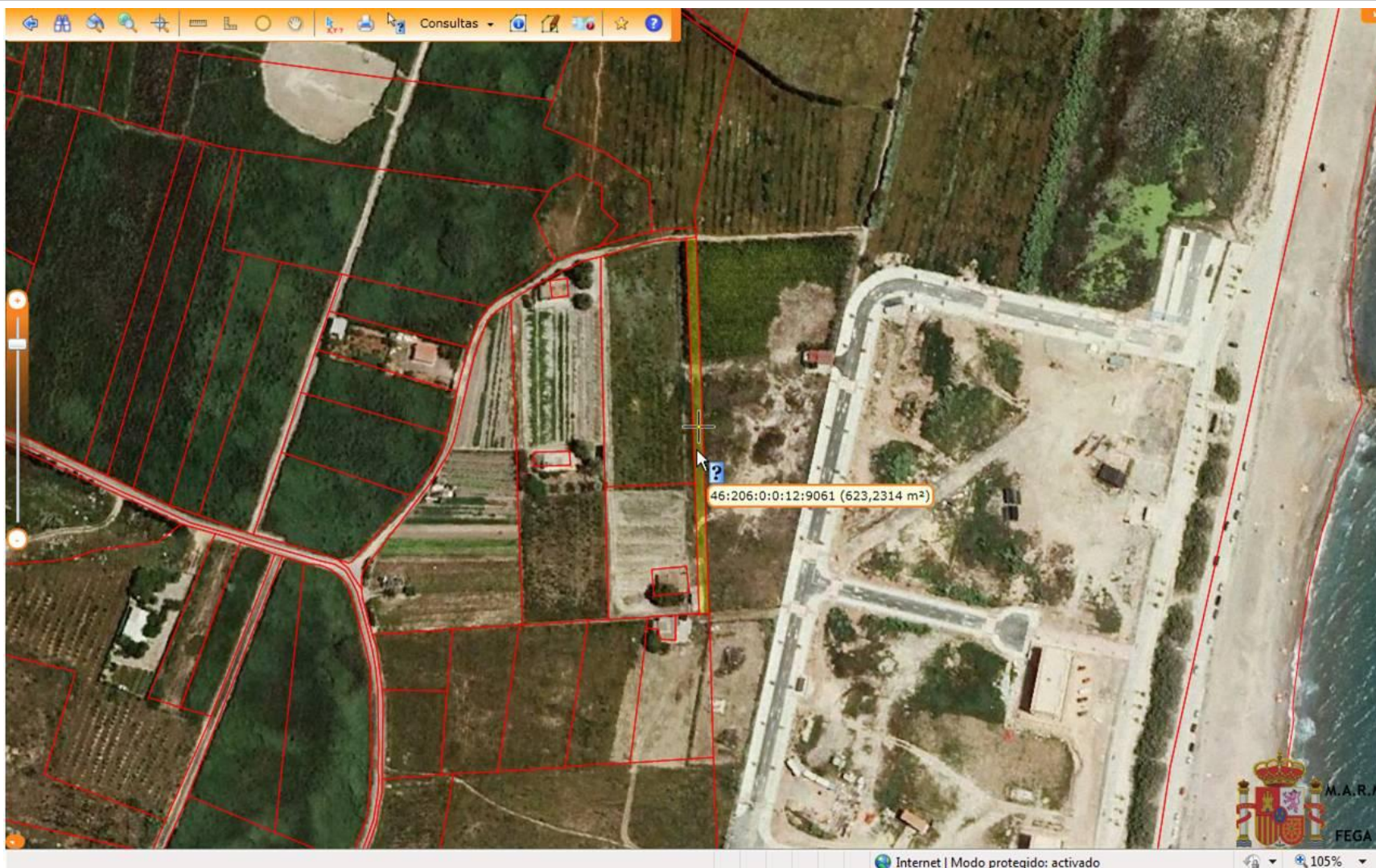
Fecha de adquisición: Costo de adquisición: 0,00 € Valor en Venta: **0,00 €**

Valor Catastral: 0,00 € Valor Catastral Suelo: 0,00 € Valor Catastral Construcción: 0,00 € Valor m2: **0,00 €**

Observaciones: No hay cartografía, ahora es zona urbana en Playa, Urb. Plans-Mar. Corregir el catastro para eliminar esta referencia catastral.

Fecha de Alta en Inventario: **28/09/2010** Lugar de archivo de la documentación: Fecha de Baja de Inventario:

Fecha de realización Inventario: **31/12/2010** Ayuntamiento Valor obtenido en la Baja de Inventario: **0,00 €**





Ayuntamiento de El Puig

Inventario de Bienes al 31 de Diciembre de 2010

Bienes Inmuebles (Epigrafe 1º)

Fichas de BAJA de Bienes Inmuebles

Nº. Inv.: **5141** Nombre de la Finca: **COLADA ALICANTE** Estado: **BAJA**

Situación: Polígono 13 Parcela 9007

Naturaleza: **Rústica** Tipo: **Camino** Referencia Catastral: **46206A013090070000MT** Inv-Ant-Ficha(s):

Linderos: Ved plano catastral incluido

Superficie del solar (m2): 54,00 Superficie construida (m2): 0,00 Alturas: 0 Naturaleza de dominio: Uso Público Cuenta PGCP: **2000**

Características y estado: Tierra natural

Aprovechamiento: VT Vía de comunicación de dominio público

Título:

Signatura de inscripción en el Registro de la Propiedad de: Destino y acuerdo:

Tomo: Libro: Folio: Finca: Inscripción:

Derechos reales a su favor: Derechos personales:

Derechos reales que gravan la finca: Frutos y rentas:

Fecha de adquisición: Costo de adquisición: 0,00 € Valor en Venta: **0,00 €**

Valor Catastral: 0,00 € Valor Catastral Suelo: 0,00 € Valor Catastral Construcción: 0,00 € Valor m2: **0,00 €**

Observaciones: No hay cartografía, ahora es zona urbana, Carrer Poeta Teodoro Llorente. Corregir el catastro para eliminar esta referencia catastral.

Fecha de Alta en Inventario: **28/09/2010** Lugar de archivo de la documentación: Fecha de Baja de Inventario:

Fecha de realización Inventario: **31/12/2010** Ayuntamiento Valor obtenido en la Baja de Inventario: **0,00 €**





Ayuntamiento de El Puig

Inventario de Bienes al 31 de Diciembre de 2010

Bienes Inmuebles (Epigrafe 1º)

Fichas de BAJA de Bienes Inmuebles

Nº. Inv.: **5227** Nombre de la Finca: **Camino** Estado: **BAJA**

Situación: Polígono 17 Parcela 9013

Naturaleza: **Rústica** Tipo: **Camino** Referencia Catastral: **46206A017090130000MM** Inv-Ant-Ficha(s):

Linderos: Ved plano catastral incluido

Superficie del solar (m2): 2.253,00 Superficie construida (m2): 0,00 Alturas: 0 Naturaleza de dominio: Uso Público Cuenta PGCP: **2010**

Características y estado: Asfaltado

Aprovechamiento: VT Vía de comunicación de dominio público

Título:

Signatura de inscripción en el Registro de la Propiedad de: Destino y acuerdo:

Tomo: Libro: Folio: Finca: Inscripción:

Derechos reales a su favor: Derechos personales:

Derechos reales que gravan la finca: Frutos y rentas:

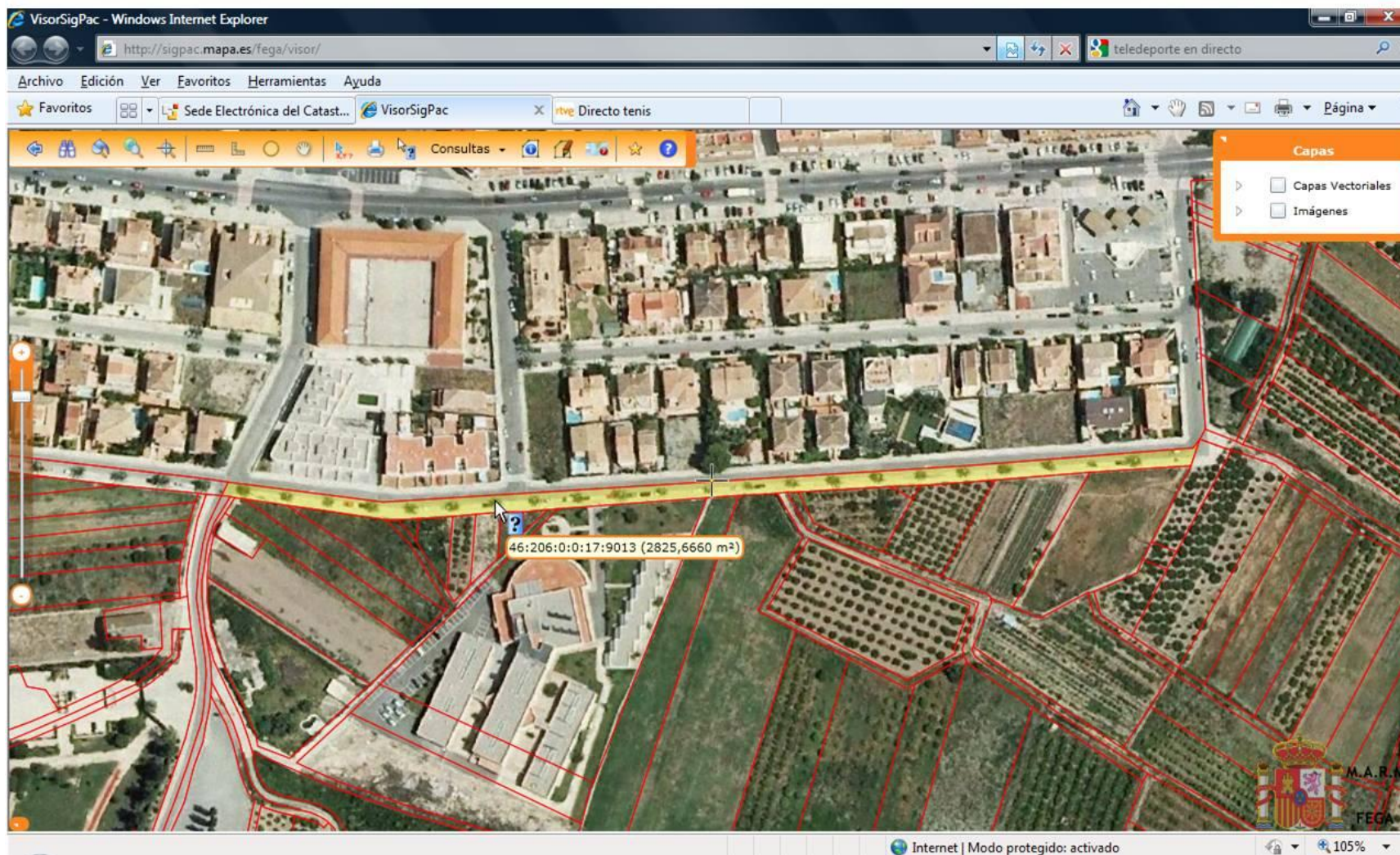
Fecha de adquisición: Costo de adquisición: 0,00 € Valor en Venta: **0,00 €**

Valor Catastral: 0,00 € Valor Catastral Suelo: 0,00 € Valor Catastral Construcción: 0,00 € Valor m2: **0,00 €**

Observaciones: No hay cartografía, ahora es zona urbana y es parte del Carrer Almenares. Corregir el catastro para eliminar esta referencia catastral.

Fecha de Alta en Inventario: **28/09/2010** Lugar de archivo de la documentación: Fecha de Baja de Inventario:

Fecha de realización Inventario: **31/12/2010** Ayuntamiento Valor obtenido en la Baja de Inventario: **0,00 €**





Ayuntamiento de El Puig

Inventario de Bienes al 31 de Diciembre de 2010

Bienes Inmuebles (Epigrafe 1º)

Fichas de BAJA de Bienes Inmuebles

Nº. Inv.: **5255** Nombre de la Finca: **Camino** Estado: **BAJA**

Situación: Polígono 18 Parcela 9052

Naturaleza: **Rústica** Tipo: **Camino** Referencia Catastral: **46206A018090520000MT** Inv-Ant-Ficha(s):

Linderos: Ved plano catastral incluido

Superficie del solar (m2): 1.421,00 Superficie construida (m2): 0,00 Alturas: 0 Naturaleza de dominio: Uso Público Cuenta PGCP: **2010**

Características y estado: Asfaltado

Aprovechamiento: VT Vía de comunicación de dominio público

Título:

Signatura de inscripción en el Registro de la Propiedad de: Destino y acuerdo:

Tomo: Libro: Folio: Finca: Inscripción:

Derechos reales a su favor: Derechos personales:

Derechos reales que gravan la finca: Frutos y rentas:

Fecha de adquisición: Costo de adquisición: 0,00 € Valor en Venta: **0,00 €**

Valor Catastral: 0,00 € Valor Catastral Suelo: 0,00 € Valor Catastral Construcción: 0,00 € Valor m2: **0,00 €**

Observaciones: No hay cartografía, ahora es zona urbana y es parte del Carrer Almenares. Corregir el catastro para eliminar esta referencia catastral.

Fecha de Alta en Inventario: **28/09/2010** Lugar de archivo de la documentación: Fecha de Baja de Inventario:

Fecha de realización Inventario: **31/12/2010** Ayuntamiento Valor obtenido en la Baja de Inventario: **0,00 €**





Ayuntamiento de El Puig

Inventario de Bienes al 31 de Diciembre de 2010

Bienes Inmuebles (Epigrafe 1º)

Fichas de BAJA de Bienes Inmuebles

Nº. Inv.: **5278** Nombre de la Finca: **CM ESTACION** Estado: **BAJA**

Situación: Polígono 20 Parcela 9006

Naturaleza: **Rústica** Tipo: **Camino** Referencia Catastral: **46206A020090060000MP** Inv-Ant-Ficha(s):

Linderos: Ved plano catastral incluido

Superficie del solar (m2): 1.997,00 Superficie construida (m2): 0,00 Alturas: 0 Naturaleza de dominio: Uso Público Cuenta PGCP: **2010**

Características y estado: Asfaltado

Aprovechamiento: VT Vía de comunicación de dominio público

Título:

Signatura de inscripción en el Registro de la Propiedad de: Destino y acuerdo:

Tomo: Libro: Folio: Finca: Inscripción:

Derechos reales a su favor: Derechos personales:

Derechos reales que gravan la finca: Frutos y rentas:

Fecha de adquisición: Costo de adquisición: 0,00 € Valor en Venta: **0,00 €**

Valor Catastral: 0,00 € Valor Catastral Suelo: 0,00 € Valor Catastral Construcción: 0,00 € Valor m2: **0,00 €**

Observaciones: No hay cartografía, ahora es zona urbana y es parte del Carrer de l'Estació. Corregir el catastro para eliminar esta referencia catastral.

Fecha de Alta en Inventario: **28/09/2010** Lugar de archivo de la documentación: Fecha de Baja de Inventario:

Fecha de realización Inventario: **31/12/2010** Ayuntamiento Valor obtenido en la Baja de Inventario: **0,00 €**





Epígrafe 1º
Bienes del P.M.S.

(Listados de Bienes por cuenta del P.G.C.P.)



Código	Naturaleza	Finca o Concepto	Situación	Superficie (m2)	Observaciones	Valor (€)
Cuenta del PGCP: 2400		TERRENOS DEL PMS				
1802	Rústica	Parque del Alchup (CABES BORT)	Polígono 1 Parcela 28	36.307,00	Se encuentra al oeste de la urbanización Cabes Bort y contiene varias edificaciones dentro de la parcela.	30.288,52 €
1805	Urbana	Solar SP2/5.2.A (Solo una Parte de la 5.2, al Oeste)	CL TENERIFE 9	1.660,00	Según Inventario 2005 (6_P.36) esta parcela es PMS y según nota de corrección de la Arquitecta Municipal del 25/2/2004, no procede de las fincas aportadas número 30, 31, 32 y 33 como se indicaba en documento de reparcelación, sino de 10% de aprovechamiento municipal del suelo. La parte del Este (SP2/5.2.b de 1253,13 m2) se permutó por los terrenos de la Residencia del Tiempo Libre.	1.454.928,99 €
1806	Urbana	Solar SC-2/P5-1	CL MAX AUB 6	3.112,00	En el Inventario de 2005, número 249, página 16, este inmueble tenía el dominio incorrectamente definido como bien de Uso Público. Finca proveniente de Excedente de aprovechamiento.	1.966.870,20 €
1807	Urbana	Solar SC-2/P1-2	CL MAX AUB 3	1.461,00	Según datos del Inventario de 2005, número 247, pag. 15 este inmueble está catalogado como Dominio y Uso Público, sin embargo por provenir de excedente de aprovechamiento urbanístico, es un bien del P.M.S. Según Las Notas Simples y las fichas de Adjudicación SC-2, la superficie de la parcela P1-2 es de 1.435,24 m2.	584.815,22 €
1809	Urbana	Solar SC-2/P18-8	CL JOSE ESTEVE EDO 15	382,00	Según datos del Inventario de 2005, número 251, pag. 16 este inmueble está catalogado como Dominio y Uso Público, sin embargo por provenir de excedente de aprovechamiento urbanístico, es un bien del P.M.S.	152.908,56 €
1810	Urbana	Solar SC-2/P26-3	CL JOSE ESTEVE EDO 33	281,00	Según datos del Inventario de 2005, número 252, pag. 17 este inmueble está catalogado como Dominio y Uso Público, sin embargo por provenir de excedente de aprovechamiento urbanístico, es un bien del P.M.S.	112.479,86 €



Ayuntamiento de El Puig

Inventario de Bienes al 31 de Diciembre de 2010

Bienes del Patrimonio Municipal del Suelo

Listado por Cuenta del PGCP

Código	Naturaleza	Finca o Concepto	Situación	Superficie (m2)	Observaciones	Valor (€)
1818	Urbana	Solar SC-2/P5-2-01	CL MAX AUB 8	468,00	El Ayto tenía la P5-1 de 3129 m2 y la P15-2 de 407 m2. De la P5-1 se segrega la P5-1-01 de 19 m2 y queda la actual P5-1 de 3110 m2. La parcela P5-2-01 de 468 m2 de INMOSAL se permuta por la parcela P5-1-01 de 19 m2 y la P15-2 de 408 m2, por lo que el Ayto gana 41 m2 en la operación. Pendiente de modificar el catastro para ponerla a nombre del Ayto y de registrar adecuadamente la escritura de permuta, para obtener la finca registral correspondiente.	295.788,96 €

Resumen por Cuenta PGCP =2400 (7 registros)

Suma: 4.598.080,31 €

Cuenta del PGCP: 2410

CONSTRUCCIONES DEL PMS

1803	Urbana	Posta Sanitaria (Caseta de Información de PuigVal)	Urbanización Puig-Val	141,70	Se encuentra dentro de la UR PUIGVAL-ZONA DEPORTIVA, marcada en plano en amarillo. Pendiente de Corregir el catastro para asignarle una referencia catastral propia a nombre del Ayto., así como los datos de superficie y m2 construidos. Pendiente de su inscripción en el Registro de la Propiedad.	83.003,04 €
1811	Urbana	Casa Pedrer	CM PLAYA A 50	2.888,00	Definido como equipamientos en Plan General 1999. No identificada la finca registral correspondiente. Actualmente existe sobre él un arrendamiento que finaliza el 14/12/2015, por valor de 305.000 pts/mes (1.833 €/mes), pero está pendiente de resolverlo por impago.	1.254.320,01 €

Resumen por Cuenta PGCP =2410 (2 registros)

Suma: 1.337.323,05 €



Ayuntamiento de El Puig

Inventario de Bienes al 31 de Diciembre de 2010

Bienes del Patrimonio Municipal del Suelo

Listado por Cuenta del PGCP

Código	Naturaleza	Finca o Concepto	Situación	Superficie (m2)	Observaciones	Valor (€)
--------	------------	------------------	-----------	-----------------	---------------	-----------

Número total de Bienes del P.M.S.: **9 Registros**

Valor total de Bienes P.M.S.: **5.935.403,36 €**



Epígrafe 1º
Bienes del P.M.S.

(Fichas)



Nº. Inv.: **1802** Nombre de la Finca: **Parque del Alchup (CABES BORT)** Estado: **ALTA**

Situación: Polígono 1 Parcela 28

Naturaleza: **Rústica** Tipo: **Parcela** Referencia Catastral: **46206A001000280000MY** Inv-Ant-Ficha(s): **NO**

Linderos: Ved plano catastral adjunto

Superficie del solar (m2): 36.307,00 Superficie construida (m2): 0,00 Alturas: 0 Naturaleza de dominio: No Aplicable Cuenta PGCP: **2400**

Características y estado:

Aprovechamiento: FR Frutales regadío 03 (31,253 + 46+ 3.683 m2); I- Improductivo 00 (58+350+917 m2)

Título: Pleno Dominio. Adquirida por CESIÓN GRATUITA en virtud de Escritura pública. Notario: ROBLES SANTOS, JUAN, El Puig 05/02/1987. Proviene del 10% de aprovechamiento medio de Urbanización Cabes Bord.

Signatura de inscripción en el Registro de la Propiedad de: **Puçol** Destino y acuerdo: Parque del Alchup

Tomo: 1690 Libro: 159 Folio: 38 Finca: **14496** Inscripción: 1ª

Derechos reales a su favor: No constan Derechos personales: No constan

Derechos reales que gravan la finca: No constan Frutos y rentas:

Fecha de adquisición: 5/2/1987 Costo de adquisición: Valor en Venta: **30.288,52 €**

Valor Catastral: 30.288,52 € Valor Catastral Suelo: 0,00 € Valor Catastral Construcción: 0,00 € Valor m2: **0,83 €**

Observaciones: Se encuentra al oeste de la urbanización Cabes Bort y contiene varias edificaciones dentro de la parcela.

Fecha de Alta en Inventario: **14/11/2010** Lugar de archivo de la documentación: Ayuntamiento Fecha de Baja de Inventario:
Fecha de realización Inventario: **31/12/2010** Valor obtenido en la Baja de Inventario: **0,00 €**



12/11/2010 18:35:30

Sede Electrónica del Catastro

Secretaría de Estado de Hacienda y Presupuestos | Dirección General del Catastro

Inicio | **Consulta de Datos Catastrales** | Ayuda | Contactar

Ortofotos del PNOA

Provincia: VALENCIA | Municipio: PUIG | [Volver](#)

X: 725352 Y: 4389583

0 60 m.

X: 725352 Y: 4389583

Sitios de confianza | Modo protegido: desactivado | 105%



Nº. Inv.: **1803** **Nombre de la Finca:** **Posta Sanitaria (Caseta de Información de PuigVal)** **Estado:** **ALTA**

Situación: Urbanización Puig-Val

Naturaleza: Urbana **Tipo:** Solar PMS **Referencia Catastral:** **3839986YJ3833N0001UK** **Inv-Ant-Ficha(s):** 4_P.36

Linderos: Se encuentra dentro de la UR PUIGVAL-ZONA DEPORTIVA, marcada en plano en amarillo.

Superficie del solar (m2): 141,70 **Superficie construida (m2):** 51,12 **Alturas:** 1 **Naturaleza de dominio:** No Aplicable **Cuenta PGCP:** 2410

Características y estado: Actualmente es Posta Sanitaria, definida como EQA-2 en Plan General 1999, y está dentro de la subárea 5 del área de ordenanza P2 PuigVal.

Aprovechamiento:

Título: Pleno Dominio. Proviene del 10 % de Aprovechamiento medio de Urbanización Puig-Val correspondiente a 572,9 m3 en virtud de Escritura pública. Notario: MOLINER PÉREZ, ESTEBAN, Nº 1.143 El Puig 04/08/1983

Signatura de inscripción en el Registro de la Propiedad de: **Destino y acuerdo:** Posta Sanitaria en PuigVal

Tomo: **Libro:** **Folio:** **Finca:** **Inscripción:**

Derechos reales a su favor: No constan **Derechos personales:** No constan

Derechos reales que gravan la finca: No constan **Frutos y rentas:** No constan

Fecha de adquisición: **Costo de adquisición:** 0,00 € **Valor en Venta:** **83.003,04 €**

Valor Catastral: **Valor Catastral Suelo:** **Valor Catastral Construcción:** 0,00 € **Valor m2:** **585,77 €**

Observaciones: Se encuentra dentro de la UR PUIGVAL-ZONA DEPORTIVA, marcada en plano en amarillo.
Pendiente de Corregir el catastro para asignarle una referencia catastral propia a nombre del Ayto., así como los datos de superficie y m2 construidos.
Pendiente de su inscripción en el Registro de la Propiedad.

Fecha de Alta en Inventario: 31/12/2010 **Lugar de archivo de la documentación:** **Fecha de Baja de Inventario:**

Fecha de realización Inventario: 31/12/2010 Archivo Municipal **Valor obtenido en la Baja de Inventario:** **0,00 €**



12/09/2011 13:59:39

Sede Electrónica del Catastro

Secretaría de Estado de Hacienda y Presupuestos | Dirección General del Catastro

Inicio | **Consulta de Datos Catastrales** | Ayuda | Contactar

Ortofotos del PNOA | Provincia: VALENCIA | Municipio: PUIG | [Volver](#)

Medida de distancias y superficies

X	Y	Distancia (m):
733756.98	4383988.23	37.43
733765.77	4383985.8	
733763.69	4383977.4	
733760.33	4383978.19	
733760.14	4383977.47	
733755.53	4383978.75	
733756.55	4383982.34	
733755.49	4383982.62	
733757.04	4383988.26	

Superficie (m²): **80.73**

Consulta Espacial

Por Poligono

Por Línea

[XML](#)

[Ayuda](#) [Centrar](#) [Cerrar](#)



Nº. Inv.: **1805** Nombre de la Finca: **Solar SP2/5.2.A (Solo una Parte de la 5.2, al Oeste)** Estado: **ALTA**

Situación: CL TENERIFE 9

Naturaleza: **Urbana** Tipo: **Solar** Referencia Catastral: **3952801YJ3835S0001PF** Inv-Ant-Ficha(s): **PMS-6_**

Linderos: NORTE: Con calle peatonal 1 (C/ Gran Canaria), en 135,52 m; SUR: Con Calle peatonal 2 (C/ Tenerife), en 117,95m; ESTE: Con 3952802YJ3835S0001LF, en 23m.
OESTE: Con Vial 6 (C/ Ramón Llull), en 23 m.

Superficie del solar (m2): 1.660,00 Superficie construida (m2): 0,00 Alturas: 0 Naturaleza de dominio: No Aplicable Cuenta PGCP: **2400**

Características y estado: Suelos sin edificar, obras de urbanización y jardinería

Aprovechamiento:

Título: Pleno Dominio. Adquirida por REPARCELACIÓN en virtud de Escritura pública. Notario: CANO RICO, JORGE, Valencia, Nº de Protocolo 2.500 de fecha 12/07/2004

Signatura de inscripción en el Registro de la Propiedad de: **Puçol** Destino y acuerdo: Aportación definitiva en Sesión del Pleno del día 22-Dic-2003

Tomo: 2444 Libro: 281 Folio: 129 Finca: **18068** Inscripción: 1ª

Derechos reales a su favor: No constan Derechos personales: No constan

Derechos reales que gravan la finca: No constan Frutos y rentas: Ninguno

Fecha de adquisición: 2003 Costo de adquisición: 412.364,36 € Valor en Venta: **1.454.928,99 €**

Valor Catastral: 1.454.928,99 € Valor Catastral Suelo: 1.454.928,99 € Valor Catastral Construcción: 0,00 € Valor m2: **876,46 €**

Observaciones: Según Inventario 2005 (6_P.36) esta parcela es PMS y según nota de corrección de la Arquitecta Municipal del 25/2/2004, no procede de las fincas aportadas número 30, 31, 32 y 33 como se indicaba en documento de reparcelación, sino de 10% de aprovechamiento municipal del suelo. La parte del Este (SP2/5.2.b de 1253,13 m2) se permutó por los terrenos de la Residencia del Tiempo Libre.

Fecha de Alta en Inventario: **14/11/2010** Lugar de archivo de la documentación: Fecha de Baja de Inventario:

Fecha de realización Inventario: **31/12/2010** Ayuntamiento Valor obtenido en la Baja de Inventario: **0,00 €**



Sede Electrónica del Catastro 17/11/2010 10:37:34
Secretaría de Estado de Hacienda y Presupuestos | Dirección General del Catastro

Inicio **Consulta de Datos Catastrales** Ayuda Contactar

Ortofotos del PNOA **Provincia:** VALENCIA **Municipio:** PUIG Volver

X: 733925 Y: 4385198 0 25 m.

© D. G. del Catastro SitiOS de confianza | Modo protegido: desactivado 105%



Nº. Inv.: **1806** Nombre de la Finca: **Solar SC-2/P5-1** Estado: **ALTA**

Situación: CL MAX AUB 6

Naturaleza: **Urbana** Tipo: **Solar PMS** Referencia Catastral: **1465701YJ3816N0001QG** Inv-Ant-Ficha(s): **249_P.1**

Linderos: Ved plano catastral adjunto

Superficie del solar (m2): 3.112,00 Superficie construida (m2): 0,00 Alturas: 0 Naturaleza de dominio: No Aplicable Cuenta PGCP: **2400**

Características y estado: Edificabilidad: 4.680,8472 m2 de techo. Coeficiente de participación 2,3298987 %. Usos: Residencial Colectiva Baja.

Aprovechamiento:

Título: Pleno Dominio. Adquirida por SEGREGACIÓN y adjudicada por REPARCELACIÓN en virtud de Escritura Pública. Notario: Ayuntamiento de El Puig, de fecha 24/05/2005.

Signatura de inscripción en el Registro de la Propiedad de: **Puçol** Destino y acuerdo: Residencial Colectiva Baja.

Tomo: 2507 Libro: 297 Folio: 63 Finca: **19049** Inscripción: 1ª

Derechos reales a su favor: No constan Derechos personales: No constan

Derechos reales que gravan la finca: No constan Frutos y rentas: Ninguno

Fecha de adquisición: 2005 Costo de adquisición: 606.842,51 € Valor en Venta: **1.966.870,20 €**

Valor Catastral: 1.966.870,20 € Valor Catastral Suelo: 1.966.870,20 € Valor Catastral Construcción: 0,00 € Valor m2: **632,03 €**

Observaciones: En el Inventario de 2005, número 249, página 16, este inmueble tenía el dominio incorrectamente definido como bien de Uso Público. Finca proveniente de Excedente de aprovechamiento.

Fecha de Alta en Inventario: **14/11/2010** Lugar de archivo de la documentación: Ayuntamiento Fecha de Baja de Inventario: Valor obtenido en la Baja de Inventario: **0,00 €**



Nº. Inv.: **1807** Nombre de la Finca: **Solar SC-2/P1-2** Estado: **ALTA**

Situación: CL MAX AUB 3

Naturaleza: **Urbana** Tipo: **Solar** Referencia Catastral: **1466102YJ3816N0001FG** Inv-Ant-Ficha(s): **247_P.1**

Linderos: Ved plano catastral adjunto

Superficie del solar (m2): 1.461,00 Superficie construida (m2): 0,00 Alturas: 0 Naturaleza de dominio: No Aplicable Cuenta PGCP: **2400**

Características y estado: Edificabilidad: 1.363,4821 m2 de techo. Usos: Residencial Unifamiliar Adosado en Hilera.

Aprovechamiento:

Título: Pleno Dominio. Adquirida por SEGREGACIÓN y adjudicada por REPARCELACIÓN en virtud de otros documentos de fecha 24/05/2005.

Signatura de inscripción en el Registro de la Propiedad de: **Puçol** Destino y acuerdo: Residencial Unifamiliar Adosado en Hilera

Tomo: 2507 Libro: 297 Folio: 48 Finca: **19044** Inscripción: 1ª

Derechos reales a su favor: No constan Derechos personales: No constan

Derechos reales que gravan la finca: No constan Frutos y rentas: Ninguno

Fecha de adquisición: 2005 Costo de adquisición: 260.021,49 € Valor en Venta: **584.815,22 €**

Valor Catastral: 584.815,22 € Valor Catastral Suelo: 584.815,22 € Valor Catastral Construcción: 0,00 € Valor m2: **400,28 €**

Observaciones: Según datos del Inventario de 2005, número 247, pag. 15 este inmueble está catalogado como Dominio y Uso Público, sin embargo por provenir de excedente de aprovechamiento urbanístico, es un bien del P.M.S.
Según Las Notas Simples y las fichas de Adjudicación SC-2, la superficie de la parcela P1-2 es de 1.435,24 m2.

Fecha de Alta en Inventario: **14/11/2010** Lugar de archivo de la documentación: Fecha de Baja de Inventario:

Fecha de realización Inventario: **31/12/2010** Ayuntamiento Valor obtenido en la Baja de Inventario: **0,00 €**



15/11/2010 10:15:38

Sede Electrónica del Catastro

Secretaría de Estado de Hacienda y Presupuestos | Dirección General del Catastro

Inicio | **Consulta de Datos Catastrales** | Ayuda | Contactar

Ortofotos del PNOA | Provincia: VALENCIA | Municipio: PUIG | [Volver](#)

X: 731369 Y: 4386573

0 30 m.

Sitios de confianza | Modo protegido: desactivado | 105%



Nº. Inv.: **1809** Nombre de la Finca: **Solar SC-2/P18-8** Estado: **ALTA**

Situación: CL JOSE ESTEVE EDO 15

Naturaleza: **Urbana** Tipo: **Solar** Referencia Catastral: **1964108YJ3816S0001KM** Inv-Ant-Ficha(s): **251_P.1**

Linderos: Ved plano catastral adjunto

Superficie del solar (m2): 382,00 Superficie construida (m2): 0,00 Alturas: 0 Naturaleza de dominio: No Aplicable Cuenta PGCP: **2400**

Características y estado: Edificabilidad: 363,3207 m2 de techo

Aprovechamiento:

Título: Pleno Dominio. Adquirida por SEGREGACIÓN y adjudicada por REPARCELACIÓN en virtud de otros documentos, de fecha 24/05/2005.

Signatura de inscripción en el Registro de la Propiedad de: **Puçol** Destino y acuerdo: Residencial Unifamiliar Adosado en Hilera.

Tomo: 2508 Libro: 298 Folio: 10 Finca: **19106** Inscripción: 1ª

Derechos reales a su favor: No constan Derechos personales: No constan

Derechos reales que gravan la finca: No constan Frutos y rentas: Ninguno

Fecha de adquisición: 2005 Costo de adquisición: 69.286,70 € Valor en Venta: **152.908,56 €**

Valor Catastral: 152.908,56 € Valor Catastral Suelo: 152.908,56 € Valor Catastral Construcción: 0,00 € Valor m2: **400,28 €**

Observaciones: Según datos del Inventario de 2005, número 251, pag. 16 este inmueble está catalogado como Dominio y Uso Público, sin embargo por provenir de excedente de aprovechamiento urbanístico, es un bien del P.M.S.

Fecha de Alta en Inventario: **14/11/2010** Lugar de archivo de la documentación: Fecha de Baja de Inventario:

Fecha de realización Inventario: **31/12/2010** Ayuntamiento Valor obtenido en la Baja de Inventario: **0,00 €**



16/11/2010 07:06:42

Sede Electrónica del Catastro

Secretaría de Estado de Hacienda y Presupuestos | Dirección General del Catastro

Inicio | **Consulta de Datos Catastrales** | Ayuda | Contactar

Ortofotos del PNOA | Provincia: VALENCIA | Municipio: PUIG | [Volver](#)

X: 731877 Y: 4386456

0 25 m.

© D. G. del Catastro

Sitios de confianza | Modo protegido: desactivado | 105%



Nº. Inv.: **1810** Nombre de la Finca: **Solar SC-2/P26-3** Estado: **ALTA**

Situación: CL JOSE ESTEVE EDO 33

Naturaleza: **Urbana** Tipo: **Solar** Referencia Catastral: **2263303YJ3826S0001XR** Inv-Ant-Ficha(s):

Linderos: Ved plano catastral adjunto

Superficie del solar (m2): 281,00 Superficie construida (m2): 0,00 Alturas: 0 Naturaleza de dominio: No Aplicable Cuenta PGCP: **2400**

Características y estado: Edificabilidad: 267,1540 m2 de techo.

Aprovechamiento:

Título: Pleno Dominio. Adquirida por SEGREGACIÓN y adjudicada por REPARCELACIÓN en virtud de otros documentos, de fecha 24/05/2005.

Signatura de inscripción en el Registro de la Propiedad de: **Puçol** Destino y acuerdo: Residencial Unifamiliar Adosado en Hilera.

Tomo: 2508 Libro: 298 Folio: 28 Finca: **19112** Inscripción: 1ª

Derechos reales a su favor: No constan Derechos personales: No constan

Derechos reales que gravan la finca: No constan Frutos y rentas: Ninguno

Fecha de adquisición: 2005 Costo de adquisición: 50.947,33 € Valor en Venta: **112.479,86 €**

Valor Catastral: 112.479,86 € Valor Catastral Suelo: 112.479,86 € Valor Catastral Construcción: 0,00 € Valor m2: **400,28 €**

Observaciones: Según datos del Inventario de 2005, número 252, pag. 17 este inmueble está catalogado como Dominio y Uso Público, sin embargo por provenir de excedente de aprovechamiento urbanístico, es un bien del P.M.S.

Fecha de Alta en Inventario: **14/11/2010** Lugar de archivo de la documentación: Ayuntamiento Fecha de Baja de Inventario: Valor obtenido en la Baja de Inventario: **0,00 €**



16/11/2010 09:06:25

Sede Electrónica del Catastro

Secretaría de Estado de Hacienda y Presupuestos | Dirección General del Catastro

Inicio | **Consulta de Datos Catastrales** | Ayuda | Contactar

Ortofotos del PNOA | Provincia: VALENCIA | Municipio: PUIG | [Volver](#)

X: 732149 Y: 4386419

0 40 m.

Sitios de confianza | Modo protegido: desactivado | 105%



Nº. Inv.: **1811** Nombre de la Finca: **Casa Pedrer** Estado: **ALTA**

Situación: CM PLAYA A 50

Naturaleza: **Urbana** Tipo: **Edificación** Referencia Catastral: **3945401YJ3834N0001BS** Inv-Ant-Ficha(s):

Linderos: Ved plano catastral adjunto

Superficie del solar (m2): 2.888,00 Superficie construida (m2): 1.920,00 Alturas: 1 Naturaleza de dominio: No Aplicable Cuenta PGCP: **2410**

Características y estado: Edificio de 2 plantas dedicadas a ESPECTACULOS. Plata 0: HOTELERO 1.521 m2; Planta 1: HOTELERO 399 m2. Calificado como suelo Urbano, destinado a equipamientos

Aprovechamiento:

Título: Proviene del 10 % Aprovechamiento medio de la urbanización Play-Puig S.A., según escritura de cesión gratuita del Notario D. Virgilio-Luis Ruiz Martínez, Protocolo 304, Puçol 24/02/1981. Existió una concesión administrativa del Notario D. Virgilio-Luis Ruiz Martínez, Protocolo 1433, Puçol 19/10/1982, a favor de D. Rafael Juan Solsona por un plazo de 15 años, por 7 Mptas.

Signatura de inscripción en el Registro de la Propiedad de: Destino y acuerdo:

Tomo: Libro: Folio: Finca: Inscripción:

Derechos reales a su favor: No constan Derechos personales: No constan

Derechos reales que gravan la finca: No constan Frutos y rentas: Ninguno

Fecha de adquisición: 1970 Costo de adquisición: Valor en Venta: **1.254.320,01 €**

Valor Catastral: 1.254.320,01 € Valor Catastral Suelo: 739.846,37 € Valor Catastral Construcción: 514.473,64 € Valor m2: **434,32 €**

Observaciones: Definido como equipamientos en Plan General 1999. No identificada la finca registral correspondiente. Actualmente existe sobre él un arrendamiento que finaliza el 14/12/2015, por valor de 305.000 pts/mes (1.833 €/mes), pero está pendiente de resolverlo por impago.

Fecha de Alta en Inventario: **14/11/2010** Lugar de archivo de la documentación: Fecha de Baja de Inventario:

Fecha de realización Inventario: **31/12/2010** Ayuntamiento Valor obtenido en la Baja de Inventario: **0,00 €**



16/11/2010 10:07:06

Sede Electrónica del Catastro

Secretaría de Estado de Hacienda y Presupuestos | Dirección General del Catastro

Inicio | **Consulta de Datos Catastrales** | Ayuda | Contactar

Ortofotos del PNOA | Provincia: VALENCIA | Municipio: PUIG | [Volver](#)

X: 282 Y: 42

X=500000 Y=4100000

0 30 m.

Sitios de confianza | Modo protegido: desactivado

105%



Ayuntamiento de El Puig

Inventario de Bienes al 31 de Diciembre de 2010

Bienes del Patrimonio Municipal del Suelo

Fichas

Nº. Inv.: **1818** Nombre de la Finca: **Solar SC-2/P5-2-01** Estado: **ALTA**

Situación: CL MAX AUB 8

Naturaleza: **Urbana** Tipo: **Solar** Referencia Catastral: **1465705YJ3816N0001FG** Inv-Ant-Ficha(s):

Linderos: Ved plano catastral adjunto

Superficie del solar (m2): 468,00 Superficie construida (m2): 0,00 Alturas: 0 Naturaleza de dominio: No Aplicable Cuenta PGCP: **2400**

Características y estado: Edificabilidad: 611,7606 m2 de techo. Usos: Residencial Colectiva Baja.

Aprovechamiento:

Título: Obtenido por permuta según Escritura de permuta y segregación Nº 109 del Notario Juan Robles Santos de Sagunto a fecha 22-1-2007.

Signatura de inscripción en el Registro de la Propiedad de: Destino y acuerdo: Residencial Colectiva Baja.

Tomo: Libro: Folio: Finca: Inscripción:

Derechos reales a su favor: No constan Derechos personales: No constan

Derechos reales que gravan la finca: No constan Frutos y rentas: Ninguno

Fecha de adquisición: 2005 Costo de adquisición: Valor en Venta: **295.788,96 €**

Valor Catastral: Valor Catastral Suelo: Valor Catastral Construcción: Valor m2: **632,03 €**

Observaciones: El Ayto tenía la P5-1 de 3129 m2 y la P15-2 de 407 m2. De la P5-1 se segrega la P5-1-01 de 19 m2 y queda la actual P5-1 de 3110 m2. La parcela P5-2-01 de 468 m2 de INMOSAL se permuta por la parcela P5-1-01 de 19 m2 y la P15-2 de 408 m2, por lo que el Ayto gana 41 m2 en la operación. Pendiente de modificar el catastro para ponerla a nombre del Ayto y de registrar adecuadamente la escritura de permuta, para obtener la finca registral correspondiente.

Fecha de Alta en Inventario: **14/11/2010** Lugar de archivo de la documentación: Fecha de Baja de Inventario:

Fecha de realización Inventario: **31/12/2010** Ayuntamiento Valor obtenido en la Baja de Inventario: **0,00 €**




GOBIERNO DE ESPAÑA
 MINISTERIO DE ECONOMÍA Y HACIENDA
 SECRETARÍA DE ESTADO DE HACIENDA Y PRESUPUESTOS
 SECRETARÍA GENERAL DE HACIENDA
 DIRECCIÓN GENERAL DEL CATASTRO

 Sede Electrónica del Catastro

REFERENCIA CATASTRAL DEL INMUEBLE
1465705YJ3816N0001FG

DATOS DEL INMUEBLE

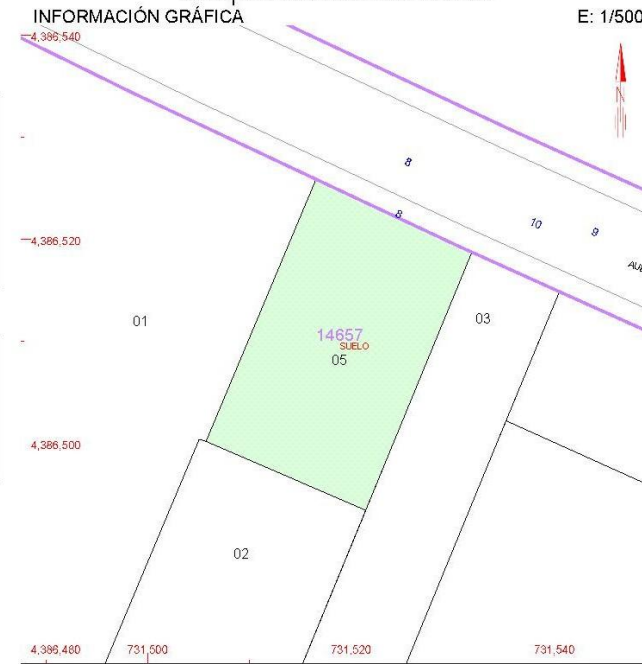
LOCALIZACIÓN	
CL MAX AUB 8 Suelo P5-2-01	
PUIG [VALENCIA]	
USO LOCAL PRINCIPAL	AÑO CONSTRUCCIÓN
Suelos sin edificar, obras de urbanización y jardinería	
COEFICIENTE DE PARTICIPACIÓN	SUPERFICIE CONSTRUIDA (m ²)
100,000000	--

DATOS DE LA FINCA A LA QUE PERTENECE EL INMUEBLE

SITUACIÓN		
CL MAX AUB 8 P5-2-01		
PUIG [VALENCIA]		
SUPERFICIE CONSTRUIDA (m ²)	SUPERFICIE SUELO (m ²)	TIPO DE FINCA
--	468	Suelo sin edificar

CONSULTA DESCRIPTIVA Y GRÁFICA DE DATOS CATASTRALES BIENES INMUEBLES DE NATURALEZA URBANA

Municipio de PUIG Provincia de VALENCIA



Este documento no es una certificación catastral, pero sus datos pueden ser verificados a través del 'Acceso a datos catastrales no protegidos' de la SEC.

- 731,540 Coordenadas UTM, en metros.
- Límite de Manzana
- Límite de Parcela
- Límite de Construcciones
- Mobiliario y aceras
- Límite zona verde
- Hidrografía

Miércoles, 28 de Septiembre de 2011

Ayuntamiento del Puig

Inventario de Bienes al 31 de Diciembre de 2010



Epígrafe 1º
Bienes Inmuebles

(Listado de Fincas Registrales)



Nº Inv.	Tomo	Libro	Folio	Finca	Inscr	Fecha	Natur.	Situación	Sup. Terre. (m2)	Sup. Constr. (m2)	Linderos	Comentarios
	IDUFIR			Refer. Catastral								
1022	37	3	88	00195	6ª	18/01/1958	Rústica	Secano. Monte del Castillo de Entenza	8220	0	No detallados en Nota Simple. En escritura, corresponde a terrenos de la actual Montaña del Castell	Actualmente es parte de la Montaña del Castell (o La Patá). Ved Ayuntamiento. Caja Nº 2 del Inventario de Teresa Mustieles de 1991. Antiguo catastro: Polígono 21, parcela 26.
	46042000371157			1661701YJ3816S0001AM								
Titularidad: Ayto. de EL PUIG, Pleno Dominio. Adquirida por COMPRA en virtud de Escritura pública. Notario: CUNILL CANO, EMILIO Massamagrell 18/01/1958												
VIAL	1809	185	87	00499	4ª	09/11/1992	Urbana	C/ Mayor, 29 -Pª Baja	200		No detallados en Nota Simple	Ved Inventario 2005, Nº 220, Pag. 7. Destino: Vial (Esquina C/ Trencall y Calle Mayor)
	46042000373441			1658805YJ3815N0001TZ								
Titularidad: Ayto. de EL PUIG, Pleno Dominio. Adquirida por PERMUTA en virtud de escritura pública. Notario: ROBLES SANTOS, JUAN El Puig 09/11/1992												
1032	299	31	140	01205	6ª	30/05/1989	Urbana	C/ Joaquín Fenollosa, 16	100		No detallados en Nota Simple	Casa dels Bous
	46042000378859			1859408YJ3815N0001TZ								
Titularidad: Ayto. de EL PUIG, Pleno Dominio. Adquirida por COMPRA en virtud de Otros Documentos. 30/05/1989												
Z.V.	613	63	219	01382	3ª	05/04/1977	Urbana	C/ Pintor Peiró, 18 Bloque 49, Pª Bª-A	273		No detallados en Nota Simple	Era una vivienda existente junto a la cara Norte del Monasterio. Ahora es una ladera de zona verde pública y ya no existe esa vivienda.
	46042000379993			N/A								
Titularidad: Ayto. de EL PUIG, Pleno Dominio. Adquirida por COMPRA en virtud de Escritura pública. Notario: DIAZ BENITO, LUIS LARIO, Massamagrell 20/04/1966												
1039	566	59	138	01800	3ª	28/11/1968	Rústica	Secano. Santa Bárbara o Ermita	2421	0	No detallados en Nota Simple	2_P.29: Terrenos ocupados por la edificación del recinto escolar Pare Jofré. A, B y C. Antiguo catastro: Polígono 13, parcela 228.
	46042000383167			20617B8YJ3826S0001IR								
Titularidad: Ayto. de EL PUIG, Pleno Dominio. Adquirida por COMPRA en virtud de Escritura pública. Notario: DIAZ BENITO, LUIS LARIO, Massamagrell 29/08/1968												
1039	374	41	143	01801	3ª	28/11/1968	Rústica	Secano. Santa Bárbara o Ermita	1434	0	No detallados en Nota Simple	2_P.29: Terrenos ocupados por la edificación del recinto escolar Pare Jofré. A, B y C. (correspondería a parte de la parcela 262 del polígono 13)
	46042000383174			20617B8YJ3826S0001IR								
Titularidad: Ayto. de EL PUIG, Pleno Dominio. Adquirida por COMPRA en virtud de Escritura pública. Notario: DIAZ BENITO, LUIS LARIO, Massamagrell 29/08/1968												



Ayuntamiento de El Puig
Inventario de Bienes al 31 de Diciembre de 2010

Bienes Inmuebles Registrados

Registro de Propiedad de Puçol

Ordenado por Nº de Finca registral

Nº Inv.	Tomo	Libro	Folio	Finca	Inscr	Fecha	Natur.	Situación	Sup. Terre. (m2)	Sup. Constr. (m2)	Linderos	Comentarios
2082	209	22	196	03548	1ª	03/07/1944	Rústica	Huerta. Otros de La Closa	40	0	No detallados en Nota Simple	Calle Pintor Peiró. Jardín Glorieta Monestir.
	46042000395085		Calle Pintor Peiró									
<i>Titularidad: Ayto. de EL PUIG, Pleno Dominio. Adquirida por COMPRA en virtud de Escritura pública. Notario: NAVARRO SANCHO, LUIS, Massamagrell 27/05/1944</i>												
2082	209	22	198	03549	1ª	03/07/1944	Rústica	Secano. Otros de La Closa	1672	0	No detallados en Nota Simple	Calle Pintor Peiró. Lados Oeste y Norte del Monasterio
	46042000395092		Calle Pintor Peiró									
<i>Titularidad: Ayto. de EL PUIG, Pleno Dominio. Adquirida por COMPRA en virtud de Escritura pública. Notario: NAVARRO SANCHO, LUIS, Massamagrell 27/05/1944</i>												
1010	361	39	61	05264	1ª	18/04/1952	Rústica	Secano. Otros del Castillo de Entenza o Patada del Rey	9977,5	0	Norte: Camino En escritura, corresponde a terrenos de la actual Montaña del Castell	Actualmente es parte de la Montaña del Castell (o La Patá). Ved Ayuntamiento. Caja Nº 2 del Inventario de Teresa Mustieles de 1991. Antiguo catastro: Polígono 21, parcela 27.
	46042000409126		1661701YJ3816S0001AM									
<i>Titularidad: Ayto. de EL PUIG, Pleno Dominio. Adquirida por COMPRA en virtud de Escritura pública. Notario: MOLINA RAVELLÓ, ENRIQUE, Massamagrell 18/04/1952</i>												
VIAL	383	42	15	05601	1ª	16/01/1956	Rústica	Secano. Otros de La Cosa	315,5	0	Norte: Tierra de D. Francisco Royo; Este: las de Julio Albert González; Sur: Camino de la Cosas; Oeste: Tierras de José Miranda, Acequia de la Villa, en medio.	Según consta en la ficha 93 del inventario existente en Caja 1 de Teresa Mustieles, y según indica la escritura de compraventa, correspondería con un Camino junto al Sifón de la Acequia de la Villa y su destino es Camino (acuerdo pleno 26-3-53) para dar
	46042000411945		Camino									
<i>Titularidad: Ayto. de EL PUIG, Pleno Dominio. Adquirida por COMPRA en virtud de Escritura pública. Notario: MOLINO RAVELLÓ, ENRIQUE, Protocolo 415, Massamagrell 16/04/1956.</i>												
1009	383	42	172	05670	1ª	24/04/1954	Rústica	Secano. Otros Camino de Valencia	1485,5	0	Norte: Calle de lo Rat Penat; Oeste: Calle de Caballeros	Solar del Nuevo Ayto.
	46042000412669		1457901YJ3815N0001UZ									
<i>Titularidad: Ayto. de EL PUIG, Pleno Dominio. Adquirida por COMPRA en virtud de Escritura pública. Notario: BRIONES MARTÍN MAESTRO, F. LUIS, Valencia 16/02/1954</i>												



Ayuntamiento de El Puig
Inventario de Bienes al 31 de Diciembre de 2010

Bienes Inmuebles Registrados

Registro de Propiedad de Puçol

Ordenado por Nº de Finca registral

Nº Inv.	Tomo	Libro	Folio	Finca	Inscr	Fecha	Natur.	Situación	Sup. Terre. (m2)	Sup. Constr. (m2)	Linderos	Comentarios
	IDUFIR		Refer. Catastral									
2004	383	42	176	05672	1ª	28/04/1954	Urbana	Camino de la Caseta de Obledo (Hoy CV-319)	1112,48	0	Frente-Norte: Calle de lo Rat Penat; Derecha-Sur: Camino de la Fuente	Solar Cº de Valencia. Linda Norte con C/ Rat-Penat. Actualmente es parte de la Plaza del Ayuntamiento.
	46042000412683		Ajuntament, Plaça									
Titularidad: Ayto. de EL PUIG, Pleno Dominio. Adquirida por COMPRA en virtud de Escritura pública. Notario: BRIONES MARTÍN MAESTRO, F. LUIS, Valencia 16/02/1954												
3011	383	43	42	05729	1ª	07/09/1954	Rústica	Otros del Molino de la Cebolla	171,4	0	Norte: Camino de servidumbre; Este: Camino de la Cebolla	Motor La Barrina. Antiguo catastro: Polígono 18, parcela 36.
	46042000413130		46206A018001860000MT									
Titularidad: Ayto. de EL PUIG, Pleno Dominio. Adquirida por COMPRA en virtud de Escritura pública. Notario: BRIONES MARTÍN MAESTRO, F. LUIS, Valencia 27/01/1954												
3022	404	44	237	05929	2ª	26/03/1968	Rústica	Otros de la Cartuja	383	0	Sur: Camino de la Cosa; Este: Línea Central de Aragón; Oeste: Carretera de Barcelona.	Servicio agua: parcela cruce camino Cosa con N-340, polígono 21, parcela 88. Ved Inventario 2005, Nº 10, página 21.
	46042000414960		46206A021000880000ML									
Titularidad: Ayto. de EL PUIG, Pleno Dominio. Adquirida por COMPRA en virtud de Escritura pública. Notario: DIAZ BENITO, LUIS LARIO, Massamagrell 23/06/1967 Precio de Compra: 150.000 Ptas.												
3013	2308	269	9	05931	3ª	30/09/2003	Rústica	Huerta. Otros de la Cartuja	4509,7	0	Norte: Acequia de la Villa; Este: Carretera de entrada al Cementerio; Oeste: Vía Férrea del Central de Aragón	CANALETA (Aparcamiento Cementerio)
	46042000414991		46206A021000790000MA									
Titularidad: Ayto. de EL PUIG, Pleno Dominio. Adquirida por COMPRA en virtud de Escritura pública. Notario: ROBLES SANTOS, JUAN, El Puig, Protocolo 1504, 30/09/2003												
3014	2308	269	11	05932	3ª	30/09/2003	Rústica	Huerta. Otros de la Cartuja	4043,6	0	No detallados en Nota Simple	CANALETA (Futuro Tanatorio)
	46042000415004		46206A021001800000MB									
Titularidad: Ayto. de EL PUIG, Pleno Dominio. Adquirida por COMPRA en virtud de Escritura pública. Notario: ROBLES SANTOS, JUAN, El Puig, Protocolo 1504, 30/09/2003												
1022	432	47	65	06200	2ª	22/01/1964	Rústica	Secano. Otros del Castillo	170	0	Norte: Camino	Actualmente es parte de la Montaña del Castell (o La Patá). Ved Ayuntamiento. Caja Nº 2 del Inventario de Teresa Mustieles de 1991.
	46042000417237		1661701YJ3816S0001AM									
Titularidad: Ayto. de EL PUIG, Pleno Dominio. Adquirida por COMPRA en virtud de Escritura pública. Notario: CUNILL CANO, EMILIO Massamagrell 22/01/1964												



N° Inv.	Tomo	Libro	Folio	Finca	Inscr	Fecha	Natur.	Situación	Sup. Terre. (m2)	Sup. Constr. (m2)	Linderos	Comentarios
3021	1410	114	21	06372	3ª	14/01/1992	Rústica	Huerta. Otros Camino del Mar	520	0	Sur y Este:: Carretera de acceso a la Autopista Mare Nostrum; Oeste: Camino	19_P.21. Parcela 374, polígono 13, para colector de agua residuales
	IDUFIR		Refer. Catastral									
	46042000418760		46206A013003740000MK									
<i>Titularidad: Ayto. de EL PUIG, Pleno Dominio. Adquirida por COMPRA en virtud de Escritura pública. Notario: ROBLES SANTOS, JUAN, El Puig, Protocolo 662, 18/12/1991</i>												
1037	481	52	49	06782	1ª	17/05/1959	Urbana	Edificio Montaña de Santa Bárbara	160	19	No detallados en Nota Simple. En escritura, corresponde a terrenos de la actual Montaña del Castell	Caseta del Calvario. Corresponde a lo que hoy se conoce como Ermita de Santa Bárbara.
	IDUFIR		Refer. Catastral									
	46042000422620		Ant. Pol. 13, parcela 264-b									
<i>Titularidad: Ayto. de EL PUIG, Pleno Dominio. Adquirida por COMPRA en virtud de Otros Documentos. 17/07/1959</i>												
1039	481	52	50	06783	1ª	17/07/1959	Urbana	Edificio Montaña de Santa Bárbara. Grupo Escolar	3690	19	Frente- Norte y Derecha-Este: Terrenos del Ayuntamiento	Parte del Colegio Público PADRE JOFRE
	IDUFIR		Refer. Catastral									
	46042000422620		20617B8YJ3826S0001IR									
<i>Titularidad: Ayto. de EL PUIG, Pleno Dominio. Adquirida por COMPRA en virtud de Otros Documentos. 17/07/1959</i>												
3001	481	52	51	06784	2ª	18/11/1959	Urbana	Lavadero Público	100	109	Frente- Norte : Parcela Nº. 30; Derecha-Este: Camino de Cebolla; Izquierda-Sur: Camino de Cebolla; Fondo-Oeste: Camino del Pelech	Actualmente forma parte del El Pèlec Centre d'Informació Juvenil.
	IDUFIR		Refer. Catastral									
	46042000422644		002220200YJ38E0001GR									
<i>Titularidad: Ayto. de EL PUIG, Pleno Dominio. Adquirida por COMPRA en virtud de Otros Documentos. 17/07/1959</i>												
1003	481	52	53	06786	1ª	18/11/1959	Urbana	Corralito del Matadero	109		Frente- Norte : Camino de la Tancá o Cebolla; Derecha-Este: Camino de la Tancá o Cebolla; Izquierda-Oeste: Parcela Nº. 27	Actualmente forma parte del Solar UA Ciutat Jardi/96C
	IDUFIR		Refer. Catastral									
	46042000422651		1255927YJ3815N0001OZ									
<i>Titularidad: Ayto. de EL PUIG, Pleno Dominio. Adquirida por COMPRA en virtud de Otros Documentos. 17/07/1959</i>												
2004	481	52	54	06787	1ª	19/11/1959	Urbana	Caseta Calle de los Caidos			No consta ni superficie ni linderos	VIAL: Ajuntament, Plaça
	IDUFIR		Refer. Catastral									
	46042000422668		Ajuntament, Plaça									
<i>Titularidad: Ayto. de EL PUIG, Pleno Dominio. Adquirida por COMPRA en virtud de Otros Documentos. 17/07/1959</i>												
3013	481	52	56	06789	1ª	19/11/1959	Urbana	Cementerio civil	21		Frente-Este: Cementerio Católico.	Actualmente está incluido dentro de la referencia catastral del Cementerio Municipal.
	IDUFIR		Refer. Catastral									
	46042000422675		46206A021000490000MY									
<i>Titularidad: Ayto. de EL PUIG, Pleno Dominio. Adquirida por COMPRA en virtud de Otros Documentos. 17/07/1959</i>												



Ayuntamiento de El Puig
Inventario de Bienes al 31 de Diciembre de 2010

Bienes Inmuebles Registrados

Registro de Propiedad de Puçol

Ordenado por Nº de Finca registral

Nº Inv.	Tomo	Libro	Folio	Finca	Inscr	Fecha	Natur.	Situación	Sup. Ter. (m2)	Sup. Constr. (m2)	Linderos	Comentarios
1038	1885	197	5	06921	10ª	21/04/1995	Rústica	Casa en Montaña de Santa Bárbara	32277,7	185,23	Norte: Camino de la fuente del Oliver y la Ermita; Sur: Traseros de la Casa; Este: Camino Dentro de la finca se edificó una casa, hoy en estado ruinoso con Superficie total de 185,23 m2.	Muntanya de Santa Barbara
	IDUFIR		Refer. Catastral									
	46042000424051		2061787YJ3826S0003AY									
Titularidad: Ayto. de EL PUIG, Pleno Dominio. Adquirida por COMPRA en virtud de Escritura pública. Notario: ROBLES SANTOS, JUAN, El Puig, Protocolo 172, 27/02/1995												
3011	500	54	199	07078	1ª	14/07/1961	Rústica	Secano. Otros Molino de la Cebolla o La Barrina	147	0	No detallados en Nota Simple	Motor La Barrina
	IDUFIR		Refer. Catastral									
	46042000425157		46206A018001860000MT									
Titularidad: Ayto. de EL PUIG, Pleno Dominio. Adquirida por COMPRA en virtud de Escritura pública. Notario: CUNILL CANO, EMILIO Massamagrell 14/07/1961												
3013	500	54	201	07079	1ª	08/05/1962	Urbana	Cementerio Municipal. Camino de la Caseta de Obledo (Hoy CV-319)	5730		No detallados en Nota Simple	Cementerio Municipal
	IDUFIR		Refer. Catastral									
	46042000422675		46206A021000490000MY									
Titularidad: Ayto. de EL PUIG, Pleno Dominio. Adquirida por COMPRA en virtud de Escritura pública. Notario: CUNILL CANO, EMILIO Massamagrell 14/07/1961												
3017	514	55	172	07168	2ª	03/07/1977	Rústica	Arrozal. Otros de La Pedrera	1448	0	Sur: Acequia	Vertedero de Basuras. Polígono 12, parcela 138.
	IDUFIR		Refer. Catastral									
	46042000425942		46206A012001380000MO									
Titularidad: Ayto. de EL PUIG, Pleno Dominio. Adquirida por COMPRA en virtud de Escritura pública. Notario: GRAU GISBERT, VICENTE Massamagrell 31/08/1973												
3006	514	55	174	07169	2ª	12/02/1973	Rústica	Inculta. Otros de la Sierra Larga.	14960	0	Norte: Sierra Larga y Senda de Náquera; Sur: Barranco del Puig	Polígono 3, parcelas 9 y 10.
	IDUFIR		Refer. Catastral									
	46042000425959		Pol-3, Parc-9 y 10									
Titularidad: Ayto. de EL PUIG, Pleno Dominio. Adquirida por COMPRA en virtud de Escritura pública. Notario: SANCHEZ SANCHEZ, TEODORO FIDEL Valencia 27/08/1972												
1010	514	55	177	07171	1ª	11/01/1963	Rústica	Algarrobos. Otros del Castillo	2513,5	0	Este: Camino	Actualmente es parte de la Montaña del Castell (o La Patá). Ved Ayuntamiento. Caja Nº 2 del Inventario de Teresa Mustieles de 1991.
	IDUFIR		Refer. Catastral									
	46042000425973		1661701YJ3816S0001AM									
Titularidad: Ayto. de EL PUIG, Pleno Dominio. Adquirida por COMPRA en virtud de Escritura pública. Notario: GARNELO CODOÑER, EMILIO, Massamagrell 24/07/1962												



Ayuntamiento de El Puig
Inventario de Bienes al 31 de Diciembre de 2010

Bienes Inmuebles Registrados

Registro de Propiedad de Puçol

Ordenado por Nº de Finca registral

Nº Inv.	Tomo	Libro	Folio	Finca	Inscr	Fecha	Natur.	Situación	Sup. Terre. (m2)	Sup. Constr. (m2)	Linderos	Comentarios
1017	554	58	195	07469	1ª	05/12/1964	Rústica	Terreno. Otros del Castillo	480		No detallados en Nota Simple	Actualmente es parte de la Montaña del Castell (o La Patá). (correspondería a la parcela 23-b del polígono 21) Ved Ayuntamiento. Caja Nº 2 del Inventario de Teresa Mustieles de 1991.
	IDUFIR		Refer. Catastral									
	46042000428714		1661701YJ3816S0001AM									
Titularidad: Ayto. de EL PUIG, Pleno Dominio. Adquirida por COMPRA en virtud de Escritura pública. Notario: CUNILL CANO, EMILIO Massamagrell 22/01/1964												
3024	1778	178	198	07562	3ª	14/01/1992	Rústica	Huerta. Otros del Camino del Mar	771	0	Norte: Autopista A-7, Camino En Medio; Sur: Camino y Acequia	20_P.21. Parcelas 78 y 316 del polígono 17, para construir una caseta de la Cruz Roja. Según Pleno 13/7/1992, esta finca se cede gratuitamente a Cruz Roja para el fin descrito y en pleno 4/10/1993 se perdura con la cesión pero para sede social de la Cruz
	46042000429520		46206A017000780000MP 46206A017003160000MJ									
Titularidad: Ayto. de EL PUIG, Pleno Dominio. Adquirida por COMPRA en virtud de Escritura pública. Notario: ROBLES SANTOS, JUAN, El Puig, Protocolo 662, 18/12/1991												
3003	628	64	184	08085	1ª	29/02/1968	Rústica	Terreno. Otros Cabes Bort	6289	0	Sur: Con parcela Nº. 40	Terrenos para la construcción de la perrera de la Mancomunidad.
	46042000434180		46206A001000250000MW									
Titularidad: Ayto. de EL PUIG, Pleno Dominio. Adquirida por COMPRA en virtud de Otros Documentos. 10/08/1967												
3005	628	64	186	08086	1ª	29/02/1968	Rústica	Terreno. Otros Calderona	9080	0	Norte: Con término de Sagunto; Este: Camino de la Comediana	Polígono 2 Parcela 31
	46042000434197		46206A002000310000MZ									
Titularidad: Ayto. de EL PUIG, Pleno Dominio. Adquirida por COMPRA en virtud de Otros Documentos. 10/08/1967												
3006	628	64	188	08087	1ª	29/02/1968	Rústica	Polígono 3 Parcela 9. Sierra Larga	189228,3	0	No detallados en Nota Simple	Polígono 3, parcela 9.
	46042000434203		46206A003000090000MA									
Titularidad: Ayto. de EL PUIG, Pleno Dominio. Adquirida por COMPRA en virtud de Otros Documentos. 10/08/1967												



Nº Inv.	Tomo	Libro	Folio	Finca	Inscr	Fecha	Natur.	Situación	Sup. Terre. (m2)	Sup. Constr. (m2)	Linderos	Comentarios
	IDUFIR		Refer. Catastral									
1023	1635	147	70	08099	7ª	06/09/2004	Urbana	C/ Glorieta de Joan Martorell, 2 Planta 0	890	90	Nº de propiedad horizontal 001. Cuota elementos comunes: 76%. Superficie construida 90 m2.	Actualmente derruido. Solar de Equipamiento
	46042000434302		1758601YJ3815N0001XZ									
<i>Titularidad:</i> Ayto. de EL PUIG, Pleno Dominio. Adquirida por COMPRA FAX en virtud de Escritura pública. Notario: ROBLES SANTOS, JUAN, El Puig, Protocolo 1.113, 25/06/2004												
1026	2380	275	45	08102	2ª	06/09/2004	Urbana	C/ Glorieta de Joan Martorell, 2 Planta 2, Puerta 3	890	77	Nº de propiedad horizontal 004. Cuota elementos comunes: 8%. Superficie construida 77 m2.	Actualmente derruido. Solar de Equipamiento
	46042000434340		1758601YJ3815N0004WQ									
<i>Titularidad:</i> Ayto. de EL PUIG, Pleno Dominio. Adquirida por COMPRA FAX en virtud de Escritura pública. Notario: ROBLES SANTOS, JUAN, El Puig, Protocolo 1.113, 25/06/2004												
1027	2380	275	43	08103	2ª	06/09/2004	Urbana	C/ Glorieta de Joan Martorell, 2 Planta 2, Puerta 4	890	26,5	Nº de propiedad horizontal 005. Cuota elementos comunes: 2%. Superficie construida 26,50 m2.	Actualmente derruido. Solar de Equipamiento
	46042000434357		1758601YJ3815N0005EW									
<i>Titularidad:</i> Ayto. de EL PUIG, Pleno Dominio. Adquirida por COMPRA FAX en virtud de Escritura pública. Notario: ROBLES SANTOS, JUAN, El Puig, Protocolo 1.113, 25/06/2004												
1028	2380	275	41	08104	2ª	06/09/2004	Urbana	C/ Glorieta de Joan Martorell, 2 Planta 2, Puerta 5	890	26,5	Nº de propiedad horizontal 006. Cuota elementos comunes: 2%. Superficie construida 26,50 m2.	Actualmente derruido. Solar de Equipamiento
	46042000434364		1758601YJ3815N0006RE									
<i>Titularidad:</i> Ayto. de EL PUIG, Pleno Dominio. Adquirida por COMPRA FAX en virtud de Escritura pública. Notario: ROBLES SANTOS, JUAN, El Puig, Protocolo 1.113, 25/06/2004												
1039	641	65	75	08143	2ª	02/02/1973	Rústica	Secano Algarrobos. Otros de Santa Barbara o Alter de Peris	900	0	Norte: Camino	2_P.29: Terrenos ocupados por la edificación del recinto escolar Pare Jofré. A, B y C. Antiguo catastro: Polígono 13, parcela 262.
	46042000434685		20617B8YJ3826S0001IR									
<i>Titularidad:</i> Ayto. de EL PUIG, Pleno Dominio. Adquirida por COMPRA en virtud de Escritura pública. Notario: GRAU GISBERT, VICENTE. Massamagrell 03/11/1972												
2046	686	68	29	08449	1ª	07/01/1970	Urbana	Calle José Monterde	880	0	Frente-Norte: Casas de la Calle del Mar; Derecha, Espaldas: Calle del Beato Jofré	Existe Escritura en carpeta verde 1-B. Pleno 5-9-69. Destino: Calle Monterde
	46042000437662		Calle José Monterde									
<i>Titularidad:</i> Ayto. de EL PUIG, Pleno Dominio. Adquirida por SEGREGACIÓN en virtud de Escritura pública. Notario: GARNELO CODOÑER, EMILIO. Massamagrell 04/11/1969												



Nº Inv.	Tomo	Libro	Folio	Finca	Inscr	Fecha	Natur.	Situación	Sup. Terre. (m2)	Sup. Constr. (m2)	Linderos	Comentarios
	IDUFIR		Refer. Catastral									
1065	1635	147	119	09227	8ª	04/11/1997	Urbana	Otros Dels Furs - Avda de la Paz	2420	0	Frente-Norte: Avda. de la Paz; Derecha-Este: Calle dels Furs; Izquierda-Oeste: Calle Doctor Pesset	Solar de la Plaza del Dr. Pesset., Adquirido en propiedad a Total España, S.A.. Acuerdo Pleno 29-4-97. Ved Inventario 2005 Nº 217 en Página 7.
	46042000445414		1359201YJ3815N0001BZ									
Titularidad: Ayto. de EL PUIG, Pleno Dominio. Adquirida por COMPRA en virtud de Escritura pública. Notario: ROBLES SANTOS, JUAN, El Puig, Protocolo 1.564, 09/07/1997												
1065	1574	137	105	09228	8ª	20/05/2004	Rústica	Otros de la Cosa	534,3	0	Norte: Camino de la Cosa, Acequia en Medio; Este: Camino de la Cosa, Acequia en Medio; Oeste: C/ Pesset en medio	Solar de la Plaza del Dr. Pesset. Ved Inventario-2005 Nº 246, pag.15. Uso específico: parque público ajardinado en su suelo y a parking en su subsuelo
	46042000445421		1359201YJ3815N0001BZ									
Titularidad: Ayto. de EL PUIG, Pleno Dominio. Adquirida por PERMUTA en virtud de Escritura pública. Notario: ROBLES SANTOS, JUAN, El Puig, Protocolo 581, 23/03/2004												
3026	1410	114	32	09688	2ª	18/12/1991	Rústica	Huerta, Otros Camino del Mar	105,5	0	Norte: Camino de Servicio; Sur: Camino y Acequia	21_P.21. Parcela 331 del polígono 17, para construir una caseta de la Cruz Roja. Según Pleno 13/7/1992, esta finca se cede gratuitamente a Cruz Roja para el fin descrito y en pleno 4/10/1993 se perdura con la cesión pero para sede social de la Cruz Roja.
	46042000450081		46206A017003310000MY									
Titularidad: Ayto. de EL PUIG, Pleno Dominio. Adquirida por COMPRA en virtud de Escritura pública. Notario: ROBLES SANTOS, JUAN, El Puig, Protocolo 663, 18/12/1991												
3018	1143	89	111	09988	2ª	23/07/1977	Rústica	Arrozar, Otros Peralta	1655	0	Este: Acequia del Salvadoñes	Vertedero de Basuras.
	46042000453198		46206A012001390000MK									
Titularidad: Ayto. de EL PUIG, Pleno Dominio. Adquirida por COMPRA en virtud de Escritura pública. Notario: GRAU GISBERT, VICENTE Massamagrell 31/08/1973												
1037	1116	88	5	10029	1ª	17/06/1977	Rústica	Otros Santa Bárbara	8764	0	Norte: Camino del Cabes; Oeste: Calle Guerrero Mendoza	Muntanya de Santa Bárbara. (correspondería a la parcela 264 del polígono 13)
	46042000453617		2061733YJ3826S0001ER									
Titularidad: Ayto. de EL PUIG, Pleno Dominio. Adquirida por DOMINIO en virtud de Documento privado. 17/06/1977												
3015	1500	126	126	12602	1ª	05/07/1982	Rústica	Otros Barranquet o Rincón	2572	0	No detallados en Nota Simple	13_P.21. Manantial de agua potable y caseta del Roll
	46042000482709		46206A022002690000MJ									
Titularidad: Ayto. de EL PUIG, Pleno Dominio. Adquirida por COMPRA en virtud de Escritura pública. Notario: MOLINER PÉREZ, ESTEBAN, Massamagrell 18/02/1982												



N° Inv.	Tomo	Libro	Folio	Finca	Inscr.	Fecha	Natur.	Situación	Sup. Terre. (m2)	Sup. Constr. (m2)	Linderos	Comentarios
VIAL	1513	127	67	12636	1ª	05/10/1982	Urbana	Camino de la Caseta de Obledo (Hoy CV-319). Artículo 206	7,65	0	Frente-Norte y Sur: Calle de Castellón; Derecha-Este: Edificio Vicente Brunet Salvador	Debe corresponder a un trozo de Vial. No se ha podido identificar.
	IDUFIR		Refer. Catastral									
	46042000483096		N/A									
Titularidad: Ayto. de EL PUIG, Pleno Dominio. Adquirida por DOMINIO en virtud de Otros Documentos. 21/08/1982												
1031	1513	127	130	12667	2ª	31/07/1985	Urbana	Calle Orden de la Merced. Unidad de Actuación Baja D.	201	0	No detallados en Nota Simple	Centro Cultural LA MARINA
	IDUFIR		Refer. Catastral									
	46042000483263		1857703YJ3815N0001IZ									
Titularidad: Ayto. de EL PUIG, Pleno Dominio. Adquirida por COMPRA en virtud de Escritura pública. Notario: MORODER TOMÁS, CARMEN, El Puig 31/07/1985												
1031	1513	127	144	12674	1ª	25/10/1982	Urbana	Calle Orden de la Merced. Unidad A.Z. Residenc.	70,12	0	No detallados en Nota Simple	Centro Cultural LA MARINA
	IDUFIR		Refer. Catastral									
	46042000483324		1857703YJ3815N0001IZ									
Titularidad: Ayto. de EL PUIG, Pleno Dominio. Adquirida por ADJUDICACIÓN JUDICIAL en virtud de Escritura pública. Notario: MOLINER PÉREZ, ESTEBAN, Sagunto 16/09/1982												
1031	1513	127	146	12675	1ª	25/10/1982	Urbana	Calle Orden de la Merced.	81,68	0	No detallados en Nota Simple	Centro Cultural LA MARINA
	IDUFIR		Refer. Catastral									
	46042000483348		1857703YJ3815N0001IZ									
Titularidad: Ayto. de EL PUIG, Pleno Dominio. Adquirida por ADJUDICACIÓN JUDICIAL en virtud de Escritura pública. Notario: MOLINER PÉREZ, ESTEBAN, Sagunto 16/09/1982												
3006	1542	132	55	13027	1ª	25/04/1983	Rústica	Serra Llarga	7774	0	Norte y Oeste: Con terrenos del Ayto de El Puig	La única parcela en Serra Larga es la Parcela 9 del Polígono 3
	IDUFIR		Refer. Catastral									
	46042000487490		46206A003000090000MA									
Titularidad: Ayto. de EL PUIG, Pleno Dominio. Adquirida por COMPRA en virtud de Escritura pública. Notario: MOLINER PÉREZ, ESTEBAN, Massamagrell 07/10/1982												
3006	1542	132	57	13028	1ª	25/04/1983	Rústica	Serra Llarga	87,5	0	Norte: Con terrenos del Ayto de El Puig	La única parcela en Serra Larga es la Parcela 9 del Polígono 3
	IDUFIR		Refer. Catastral									
	46042000487506		46206A003000090000MA									
Titularidad: Ayto. de EL PUIG, Pleno Dominio. Adquirida por COMPRA en virtud de Escritura pública. Notario: MOLINER PÉREZ, ESTEBAN, Massamagrell 07/10/1982												
3006	1542	132	59	13029	1ª	25/04/1983	Rústica	Serra Llarga o Moroque	1574	0	Norte: Camino del Alchup Sec.	La única parcela en Serra Larga es la Parcela 9 del Polígono 3
	IDUFIR		Refer. Catastral									
	46042000487513		46206A003000090000MA									
Titularidad: Ayto. de EL PUIG, Pleno Dominio. Adquirida por COMPRA en virtud de Escritura pública. Notario: MOLINER PÉREZ, ESTEBAN, Massamagrell 07/10/1982												



Ayuntamiento de El Puig
Inventario de Bienes al 31 de Diciembre de 2010

Bienes Inmuebles Registrados

Registro de Propiedad de Puçol

Ordenado por N° de Finca registral

N° Inv.	Tomo	Libro	Folio	Finca	Inscr	Fecha	Natur.	Situación	Sup. Terre. (m2)	Sup. Constr. (m2)	Linderos	Comentarios
1044	1546	133	116	13069	3ª	21/11/1989	Rústica	Otros de Las Canteras	64900,58	0	Norte: Camino dels Plans; Sur: Camino de Peralta; Este: Autopista Valencia-Puzol; Oeste: Camino dels Plans	Polideportivo la Pedrera
	IDUFIR		Refer. Catastral									
	46042000487902		2488901YJ3826S0001GR									
<i>Titularidad: Ayto. de EL PUIG, Pleno Dominio. Adquirida por COMPRA en virtud de Escritura pública. Notario: ARIÑO ORTIZ, RAFAEL, Paterna 26/10/1989</i>												
1015	1671	154	138	14269	1ª	28/01/1986	Urbana	Huerta, Camino de la Caseta de Obledo	10,5	0	Derecha-Esta: Monte de la Patá	Solares ocupados por el Colegio Público GUILLEM D'ENTENÇA
	IDUFIR		Refer. Catastral									
	46042000499677		1561201YJ3816S0001XM									
<i>Titularidad: Ayto. de EL PUIG, Pleno Dominio. Adquirida por COMPRA en virtud de Escritura pública. Notario: MORODER TOMÁS, CARMEN, El Puig 14/02/1985</i>												
1015	1671	154	140	14270	1ª	28/01/1986	Urbana	Tierra, Camino de la Caseta de Obledo	158	0	Derecha-Esta: Monte de la Patá	Solares ocupados por el Colegio Público GUILLEM D'ENTENÇA
	IDUFIR		Refer. Catastral									
	46042000499684		1561201YJ3816S0001XM									
<i>Titularidad: Ayto. de EL PUIG, Pleno Dominio. Adquirida por COMPRA en virtud de Escritura pública. Notario: MORODER TOMÁS, CARMEN, El Puig 14/02/1985</i>												
1015	1671	154	142	14271	1ª	28/01/1986	Urbana	Tierra, Camino de la Caseta de Obledo	956	0	Derecha-Esta: Monte propiedad del Ayto de El Puig	Solares ocupados por el Colegio Público GUILLEM D'ENTENÇA
	IDUFIR		Refer. Catastral									
	46042000499691		1561201YJ3816S0001XM									
<i>Titularidad: Ayto. de EL PUIG, Pleno Dominio. Adquirida por COMPRA en virtud de Escritura pública. Notario: MORODER TOMÁS, CARMEN, El Puig 14/02/1985</i>												
1015	1671	154	144	14272	1ª	28/01/1986	Urbana	Tierra, Camino de la Caseta de Obledo	215,95	0	No detallados en Nota Simple	Solares ocupados por el Colegio Público GUILLEM D'ENTENÇA
	IDUFIR		Refer. Catastral									
	46042000499707		1561201YJ3816S0001XM									
<i>Titularidad: Ayto. de EL PUIG, Pleno Dominio. Adquirida por COMPRA en virtud de Escritura pública. Notario: MORODER TOMÁS, CARMEN, El Puig 14/02/1985</i>												
1015	1671	154	146	14273	1ª	28/01/1986	Urbana	Tierra, Camino de la Caseta de Obledo	1600	0	No detallados en Nota Simple	Solares ocupados por el Colegio Público GUILLEM D'ENTENÇA
	IDUFIR		Refer. Catastral									
	46042000499714		1561201YJ3816S0001XM									
<i>Titularidad: Ayto. de EL PUIG, Pleno Dominio. Adquirida por COMPRA en virtud de Escritura pública. Notario: MORODER TOMÁS, CARMEN, El Puig 14/02/1985</i>												



Nº Inv.	Tomo	Libro	Folio	Finca	Inscr	Fecha	Natur.	Situación	Sup. Ter. (m2)	Sup. Constr. (m2)	Linderos	Comentarios
2085	1681	157	1	14378	2ª	23/07/1987	Urbana	Ronda Este, Monte Santa Bárbara	60	0	No detallados en Nota Simple	Inv-2005 Nº 177, página 6. Existe Escritura en carpeta verde 1-B. Pleno 21-5-87. Destino: Viales. Corresponde a la cesión por parte de CASAS PUIG S.A. del paso peatonal F en Montaña de Santa Bárbara, situados entre las parcelas E y G. Actualmente es
	IDUFIR		Refer. Catastral									
	46042000500748		P. Teodor Llorente									
<i>Titularidad: Ayto. de EL PUIG, Pleno Dominio. Adquirida por CESIÓN GRATUITA en virtud de Escritura pública. Notario: ROBLES SANTOS, JUAN, El Puig 26/06/1987</i>												
1802	1690	159	38	14496	1ª	21/02/1987	Rústica	Secano, Otros del Cabes Bort	38790	0	No detallados en Nota Simple	Parque del Alchup
	IDUFIR		Refer. Catastral									
	46042000502056		46206A001000280000MY									
<i>Titularidad: Ayto. de EL PUIG, Pleno Dominio. Adquirida por CESIÓN GRATUITA en virtud de Escritura pública. Notario: ROBLES SANTOS, JUAN, El Puig 05/02/1987</i>												
1038	1696	160	81	14548	2ª	23/07/1987	Urbana	Ronda Este, Monte Santa Bárbara	90	0	No detallados en Nota Simple	Inv-2005 Nº 178, página 6. Existe Escritura en carpeta verde 1-B. Pleno 21-5-87. Destino: Viales. Actualmente está incluido en la Montaña de Santa Bárbara 2061787YJ3826S0003AY
	IDUFIR		Refer. Catastral									
	46042000502582		2061787YJ3826S0003AY									
<i>Titularidad: Ayto. de EL PUIG, Pleno Dominio. Adquirida por CESIÓN GRATUITA en virtud de Escritura pública. Notario: ROBLES SANTOS, JUAN, El Puig 26/06/1987</i>												
1038	1696	160	167	14562	1ª	23/07/1987	Urbana	Ronda Este, Monte Santa Bárbara	4103	0	No detallados en Nota Simple	Inv-2005 Nº 179, página 6. Existe Escritura en carpeta verde 1-B. Pleno 21-5-87. Destino: Viales. Actualmente está incluido en la Montaña de Santa Bárbara 2061787YJ3826S0003AY
	IDUFIR		Refer. Catastral									
	46042000502742		2061787YJ3826S0003AY									
<i>Titularidad: Ayto. de EL PUIG, Pleno Dominio. Adquirida por CESIÓN GRATUITA en virtud de Escritura pública. Notario: ROBLES SANTOS, JUAN, El Puig 26/06/1987</i>												
2124	1700	161	12	14564	1ª	07/08/1987	Urbana	Vía Pública, Otros del Cabes Bort	1545,45	0	No detallados en Nota Simple	Existe Escritura en carpeta verde 1-B
	IDUFIR		Refer. Catastral									
	46042000502773		N/A									
<i>Titularidad: Ayto. de EL PUIG, Pleno Dominio. Adquirida por APORTACIÓN en virtud de Escritura pública. Notario: DELTORO LÓPEZ, ANTONIO, Valencia 25/02/1987</i>												



N° Inv.	Tomo	Libro	Folio	Finca	Inscr	Fecha	Natur.	Situación	Sup. Terre. (m2)	Sup. Constr. (m2)	Linderos	Comentarios
2121	1700	161	14	14565	1ª	07/08/1987	Urbana	Zona Verde, Otros del Cabes Bort	410	0	No detallados en Nota Simple.	Parcela 168-A de Alchup Sec (Cabes Bort). Existe Escritura en carpeta verde 1-B
	IDUFIR		Refer. Catastral									
	46042000502780		N/A									
Titularidad: Ayto. de EL PUIG, Pleno Dominio. Adquirida por APORTACIÓN en virtud de Escritura pública. Notario: DELTORO LÓPEZ, ANTONIO, Protocolo 364/87, Valencia 25/02/1987												
2122	1700	161	16	14566	1ª	07/08/1987	Urbana	Zona Verde, Otros del Cabes Bort	2780,55	0	No detallados en Nota Simple	Parcela 168-B de Alchup Sec (Cabes Bort). Existe Escritura en carpeta verde 1-B
	IDUFIR		Refer. Catastral									
	46042000502797		N/A									
Titularidad: Ayto. de EL PUIG, Pleno Dominio. Adquirida por APORTACIÓN en virtud de Escritura pública. Notario: DELTORO LÓPEZ, ANTONIO, Protocolo 364/87, Valencia 25/02/1987												
2123	1700	161	18	14567	1ª	07/08/1987	Urbana	Vía Pública, Urbanización Cabes Bort	1336,55	0	No detallados en Nota Simple	Existe Escritura en carpeta verde 1-B
	IDUFIR		Refer. Catastral									
	46042000502803		N/A									
Titularidad: Ayto. de EL PUIG, Pleno Dominio. Adquirida por APORTACIÓN en virtud de Escritura pública. Notario: DELTORO LÓPEZ, ANTONIO, Protocolo 364/87, Valencia 25/02/1987												
1030	1731	168	50	14908	1ª	21/02/1989	Urbana	Otros, Castellón y Progreso. Planta Semisótano. En Construcción	580	580	Nº. De Propiedad Horizontal 0001. Cuota de Elementos Comunes: 23,45 %.	Semisótano en C/ Castellón, 14. Cesión gratuita al Servei Valencia de Salut. Sesión Pleno 28-7-1991
	IDUFIR		Refer. Catastral									
	46042000507891		1858407YJ3815N0001FZ									
Titularidad: Ayto. de EL PUIG, Pleno Dominio. Adquirida por PROPIEDAD HORIZONTAL en virtud de Escritura pública. Notario: ROBLES SANTOS, JUAN, El Puig 29/12/1988												
1036	1731	168	52	14909	1ª	21/02/1989	Urbana	Otros, Castellón y Progreso. Planta Baja. En Construcción	478	478	Nº. De Propiedad Horizontal 0002. Cuota de Elementos Comunes: 19,32 %.	Planta Baja en C/ Castellón, 14. Cesión gratuita al Servei Valencia de Salut. Sesión Pleno 28-7-1991
	IDUFIR		Refer. Catastral									
	46042000507914		1858407YJ3815N0001FZ									
Titularidad: Ayto. de EL PUIG, Pleno Dominio. Adquirida por PROPIEDAD HORIZONTAL en virtud de Escritura pública. Notario: ROBLES SANTOS, JUAN, El Puig 29/12/1988												
1042	1731	168	54	14910	1ª	21/02/1989	Urbana	Otros, Castellón y Progreso. Planta 1ª. En Construcción	508	508	Nº. De Propiedad Horizontal 0003. Cuota de Elementos Comunes: 20,53 %.	Planta 1ª en C/ Castellón, 14. Cesión gratuita al Servei Valencia de Salut. Sesión Pleno 28-7-1991
	IDUFIR		Refer. Catastral									
	46042000507921		1858407YJ3815N0001FZ									
Titularidad: Ayto. de EL PUIG, Pleno Dominio. Adquirida por PROPIEDAD HORIZONTAL en virtud de Escritura pública. Notario: ROBLES SANTOS, JUAN, El Puig 29/12/1988												



Ayuntamiento de El Puig
Inventario de Bienes al 31 de Diciembre de 2010

Bienes Inmuebles Registrados

Registro de Propiedad de Puçol

Ordenado por Nº de Finca registral

Nº Inv.	Tomo	Libro	Folio	Finca	Inscr	Fecha	Natur.	Situación	Sup. Terre. (m2)	Sup. Constr. (m2)	Linderos	Comentarios
	IDUFIR		Refer. Catastral									
1012	1731	168	56	14911	1ª	21/02/1989	Urbana	Otros, Castellón y Progreso. Planta 2ª. En Construcción	508	508	Nº. De Propiedad Horizontal 0004. Cuota de Elementos Comunes: 20,53 %.	
	46042000507938		1858407YJ3815N0001FZ									
Titularidad: Ayto. de EL PUIG, Pleno Dominio. Adquirida por PROPIEDAD HORIZONTAL en virtud de Escritura pública. Notario: ROBLES SANTOS, JUAN, El Puig 29/12/1988												
1013	1731	168	58	14912	1ª	21/02/1989	Urbana	Otros, Castellón y Progreso. Planta 3ª(Ático). En Construcción	400	400	Nº. De Propiedad Horizontal 0005. Cuota de Elementos Comunes: 16,17 %.	
	46042000507945		1858407YJ3815N0001FZ									
Titularidad: Ayto. de EL PUIG, Pleno Dominio. Adquirida por PROPIEDAD HORIZONTAL en virtud de Escritura pública. Notario: ROBLES SANTOS, JUAN, El Puig 29/12/1988												
2087	1751	173	26	15091	1ª	22/01/1990	Rústica	Otros del Camino de Puzol	95	400	Oeste: Camino de Puzol	Inv-2005 Nº 174, página 6: Existe Escritura en carpeta verde 1-B. Acuerdo Pleno 16-10-89. Destino: Ampliación acceso Camino de Puzol. Actualmente es parte de la Albereda de Puçol
	46042000510457		Albereda de Puçol									
Titularidad: Ayto. de EL PUIG, Pleno Dominio. Adquirida por COMPRA en virtud de Escritura pública. Notario: ROBLES SANTOS, JUAN, El Puig 22/01/1990												
VIAL	1794	183	3	15528	1ª	22/01/1990	Rústica	Otros del Brosquil	972,69	0	Norte: Acequia y camino de acceso a Polideportivo; Oeste: Ronda	Existe Escritura en carpeta verde 1-B. Destino: Ampliación camino acceso al Polideportivo. Acuerdo 7-3-91
	46042000519573		Pol-13_Par-485									
Titularidad: Ayto. de EL PUIG, Pleno Dominio. Adquirida por COMPRA en virtud de Escritura pública. Notario: ROBLES SANTOS, JUAN, El Puig, Protocolo 662, 18/12/1991												
1021	1794	183	11	15532	1ª	18/12/1991	Urbana	Camino de la Caseta de Obledo	136	0	Forma Trapezoidal del Castillo de Entenza. N: Linda de 5 m con Montaña de la Patá; S: Linda de 8 m con Montaña de la Patá; E: Linda de 20 m con Finca Matriz; O: Linda de 20 m con Montaña de la Patá	Ved Inventario 2005, Nº 175, Pag. 6. Parcela para ampliación de la Montaña de la Patá. Acuerdo Pleno 2-8-90. Ved Ayuntamiento. Caja Nº 2 del Inventario de Teresa Mustieles de 1991.
	46042000519610		1661701YJ3816S0001AM									
Titularidad: Ayto. de EL PUIG, Pleno Dominio. Adquirida por CESIÓN GRATUITA en virtud de Escritura pública. Notario: ROBLES SANTOS, JUAN, El Puig, Protocolo 662, 18/12/1991												



Nº Inv.	Tomo	Libro	Folio	Finca	Inscr	Fecha	Natur.	Situación	Sup. Terre. (m2)	Sup. Constr. (m2)	Linderos	Comentarios
	IDUFIR			Refer. Catastral								
VIAL	1828	188	179	15759	1ª	16/06/1993	Urbana	Camino del Mar Fornet. UA Nº. 16	8534	0	No detallados en Nota Simple	
	46042000521835			N/A								
<i>Titularidad: Ayto. de EL PUIG, Pleno Dominio. Adquirida por REPARCELACIÓN en virtud de Escritura pública. Notario: ROBLES SANTOS, JUAN, El Puig 24/03/1993</i>												
VIAL	1828	188	180	15760	1ª	16/06/1993	Urbana	Fornet. UA Nº. 16	4320	0	Frente-Norte: Camino del Mar; Derecha-Este: Parcela nº.9	
	46042000521842			N/A								
<i>Titularidad: Ayto. de EL PUIG, Pleno Dominio. Adquirida por REPARCELACIÓN en virtud de Escritura pública. Notario: ROBLES SANTOS, JUAN, El Puig 24/03/1993</i>												
VIAL	1840	190	170	15828	1ª	22/11/1993	Urbana	Polígono Industrial Nº. 7	27471	0	Frente-Norte: Zona Verde Pública; Derecha-Sur: Parcela M; Izquierda-Este: Zona Verde pública Sistema General; Fondo-Oeste: Parcela I1-I2	Ved Inventario-2005 Nº 224, pag.11. Uso específico: VIALES y Zonas Verdes del Polígono Industrial Nº 7.
	46042000522399			N/A								
<i>Titularidad: Ayto. de EL PUIG, Pleno Dominio. Adquirida por REPARCELACIÓN en virtud de Escritura pública. Notario: ROBLES SANTOS, JUAN, El Puig 08/08/1991</i>												
Z.V.	1840	190	171	15829	1ª	22/11/1993	Urbana	Polígono Industrial Nº. 7	3719	0	Frente, Sur y Este: Viales Interiores del Polígono	Existe Escritura en carpeta verde 4. Bienes Patrimoniales o de Propios. Destino: Zona Verde
	46042000522405			N/A								
<i>Titularidad: Ayto. de EL PUIG, Pleno Dominio. Adquirida por REPARCELACIÓN en virtud de Escritura pública. Notario: ROBLES SANTOS, JUAN, El Puig 08/08/1991</i>												
Z.V.	1840	190	172	15830	1ª	22/11/1993	Urbana	Polígono Industrial Nº. 7	32317	0	Frente-Sur: Camino del Mar; Derecha-Oeste: Parcelas Nº: 268, 352, 156 y Zona Verde Pública	Existe Escritura en carpeta verde 4. Bienes Patrimoniales o de Propios. Destino: Zona Verde
	46042000522412			N/A								
<i>Titularidad: Ayto. de EL PUIG, Pleno Dominio. Adquirida por REPARCELACIÓN en virtud de Escritura pública. Notario: ROBLES SANTOS, JUAN, El Puig 08/08/1991</i>												
VIAL	1840	190	173	15831	1ª	22/11/1993	Urbana	Polígono Industrial Nº. 7	20790	0	No detallados en Nota Simple	Existe Escritura en carpeta verde 4. Bienes Patrimoniales o de Propios. Destino: Viales
	46042000522429			N/A								
<i>Titularidad: Ayto. de EL PUIG, Pleno Dominio. Adquirida por REPARCELACIÓN en virtud de Escritura pública. Notario: ROBLES SANTOS, JUAN, El Puig 08/08/1991</i>												



Nº Inv.	Tomo	Libro	Folio	Finca	Inscr	Fecha	Natur.	Situación	Sup. Terre. (m2)	Sup. Constr. (m2)	Linderos	Comentarios
2006	1885	197	188	15930	1ª	19/06/1995	Urbana	Partida Mollons	140,12	0	No detallados en Nota Simple	Ved Inventario-2005 Nº 180, pag.6.Existe Escritura en carpeta verde 1-B. Pleno ?-?-95. Destino: Viales. Actualmente está integrado en Calle Almenares
	IDUFIR			Refer. Catastral								
	46042000523723			C/ Almenares								
Titularidad: Ayto. de EL PUIG, Pleno Dominio. Adquirida por COMPRA en virtud de Escritura pública. Notario: ROBLES SANTOS, JUAN, El Puig, Nº de Protocolo 468 de fecha 12/05/1995												
VIAL	1975	214	11	16251	1ª	23/02/1998	Urbana	Calle En Proyecto Nº. 1 Sector NP-1	1084	0	Frente-Norte: Camino de la Estación; Derecha-Sur: Espacio Libre para Jardines; Izquierda-Este: Espacio libre para Áreas de Juegos y Calles; Fondo-Oeste: Parcela para dotación Cultural, parcelas.	Ved Inventario-2005 Nº 139, pag.7. Uso específico: VIARIO Sector NP-1
	46042000527394			N/A								
Titularidad: Ayto. de EL PUIG, Pleno Dominio. Adquirida por CESIÓN GRATUITA en virtud de Escritura pública. Notario: ROBLES SANTOS, JUAN, El Puig, Nº de Protocolo 2017 de fecha 10/11/1997												
VIAL	1975	214	12	16252	1ª	23/02/1998	Urbana	Calle En Proyecto Nº. 2 Sector NP-1	1629	0	Frente-Norte: Parcelas 31 a 60; Derecha-Sur: Parcelas 61 a 74, 80 a 91, Espacio de Juego; Izquierda-Este: Calle en proyecto Nº 4; Fondo-Oeste: Calle en Proyecto Nº 1	Ved Inventario-2005 Nº 140, pag.7. Uso específico: VIARIO Sector NP-1
	46042000527400			N/A								
Titularidad: Ayto. de EL PUIG, Pleno Dominio. Adquirida por CESIÓN GRATUITA en virtud de Escritura pública. Notario: ROBLES SANTOS, JUAN, El Puig, Nº de Protocolo 2017 de fecha 10/11/1997												
VIAL	1975	214	13	16253	1ª	23/02/1998	Urbana	Calle En Proyecto Nº. 3 Sector NP-1	1681	0	Frente-Norte: Parcelas 92 a 103, 104 a 115 y espacio libre; Derecha-Sur: Espacio para jardines y Parcelas 116 a 134; Izquierda-Este: Calle en proyecto Nº 4; Fondo-Oeste: Calle en Proyecto Nº 1	Ved Inventario-2005 Nº 141, pag.7. Uso específico: VIARIO Sector NP-1
	46042000527417			N/A								
Titularidad: Ayto. de EL PUIG, Pleno Dominio. Adquirida por CESIÓN GRATUITA en virtud de Escritura pública. Notario: ROBLES SANTOS, JUAN, El Puig, Nº de Protocolo 2017 de fecha 10/11/1997												



Nº Inv.	Tomo	Libro	Folio	Finca	Inscr	Fecha	Natur.	Situación	Sup. Terre. (m2)	Sup. Constr. (m2)	Linderos	Comentarios
VIAL	1975	214	14	16254	1ª	23/02/1998	Urbana	Calle En Proyecto Nº. 4 Sector NP-1	753	0	Frente-Norte: Camino de la Estación; Derecha-Sur: Calle en Proyecto Nº. 3; Izquierda-Este: Espacio libre para jardines y Parcela 136; Fondo-Oeste: Parcelas y Calles	Ved Inventario-2005 Nº 142, pag.7. Uso específico: VIARIO Sector NP-1
	IDUFIR		Refer. Catastral									
	46042000527424		N/A									
Titularidad: Ayto. de EL PUIG, Pleno Dominio. Adquirida por CESIÓN GRATUITA en virtud de Escritura pública. Notario: ROBLES SANTOS, JUAN, El Puig, Nº de Protocolo 2017 de fecha 10/11/1997												
VIAL	1975	214	15	16255	1ª	23/02/1998	Urbana	Otros, Estación de Ferrocarril	870	0	Frente-Norte: Terrenos fuera del área de actuación; Derecha-Sur: Camino de la estación; Izquierda-Este y Fondo-Oeste: Terrenos fuera del área de actuación	Ved Inventario-2005 Nº 143, pag.8. Uso específico: APARCAMIENTO de ESTACIÓN, con servidumbre a REPSOL BUTANO .
	IDUFIR		Refer. Catastral									
	46042000527431		N/A									
Titularidad: Ayto. de EL PUIG, Pleno Dominio. Adquirida por CESIÓN GRATUITA en virtud de Escritura pública. Notario: ROBLES SANTOS, JUAN, El Puig, Nº de Protocolo 2017 de fecha 10/11/1997												
VIAL	1975	214	17	16257	1ª	23/02/1998	Urbana	Camino de la caseta de Obledo. Sector NP-1	1302	0	Numero de propiedad horizontal 0001. Cuota de elementos comunes: 50 %	Ved Inventario-2005 Nº 144, pag.8. Uso específico: Viales Peatonales
	IDUFIR		Refer. Catastral									
	46042000527455		N/A									
Titularidad: Ayto. de EL PUIG, Pleno Dominio. Adquirida por CESIÓN GRATUITA en virtud de Escritura pública. Notario: ROBLES SANTOS, JUAN, El Puig, Nº de Protocolo 2017 de fecha 10/11/1997												
Z.V.	1975	214	19	16259	1ª	23/02/1998	Urbana	Camino de la caseta de Obledo. Sector NP-1	1012	0	Frente-Norte: Camino de la Estación; Derecha, Sur y Oeste: Calle en Proyecto; Izquierda-Este: Parcelas 1 y 31	Ved Inventario-2005 Nº 145, pag.9. Uso específico: AREA DE JUEGO
	IDUFIR		Refer. Catastral									
	46042000527486		N/A									
Titularidad: Ayto. de EL PUIG, Pleno Dominio. Adquirida por CESIÓN GRATUITA en virtud de Escritura pública. Notario: ROBLES SANTOS, JUAN, El Puig, Nº de Protocolo 2017 de fecha 10/11/1997												
Z.V.	1975	214	20	16260	1ª	23/02/1998	Urbana	Camino de la caseta de Obledo. Sector NP-1	6258	0	Frente-Norte: Calle en Proyecto, Terrenos y Parcelas; Derecha, Sur : Continuación de la Avda. Virgen de El Puig; Izquierda-Este: Parcelas 75 a 79 y 116; Fondo-Oeste: Terrenos fuera del área de actuación	Ved Inventario-2005 Nº 146, pag.9. Uso específico: AREA DE JUEGO
	IDUFIR		Refer. Catastral									
	46042000527493		N/A									
Titularidad: Ayto. de EL PUIG, Pleno Dominio. Adquirida por CESIÓN GRATUITA en virtud de Escritura pública. Notario: ROBLES SANTOS, JUAN, El Puig, Nº de Protocolo 2017 de fecha 10/11/1997												



Nº Inv.	Tomo	Libro	Folio	Finca	Inscr	Fecha	Natur.	Situación	Sup. Terre. (m2)	Sup. Constr. (m2)	Linderos	Comentarios
Z.V.	1975	214	21	16261	1ª	23/02/1998	Urbana	Camino de la caseta de Obledo. Sector NP-1	420	0	Frente-Norte: Calle en Proyecto; Derecha, Sur : Calle en Proyecto; Izquierda-Este: Parcelas 80 y 104; Fondo-Oeste: Parcelas 74 y 103	Ved Inventario-2005 Nº 147, pag.10. Uso específico: AREA DE JUEGO
	IDUFIR		Refer. Catastral									
	46042000527509		N/A									
Titularidad: Ayto. de EL PUIG, Pleno Dominio. Adquirida por CESIÓN GRATUITA en virtud de Escritura pública. Notario: ROBLES SANTOS, JUAN, El Puig, Nº de Protocolo 2017 de fecha 10/11/1997												
Z.V.	1975	214	22	16262	1ª	23/02/1998	Urbana	Camino de la caseta de Obledo. Sector NP-1	1080	0	Frente-Norte: Parcela 138 y viales interiores; Derecha, Sur : Avda. Virgen de El Puig; Izquierda-Este: Avda. de Valencia; Fondo-Oeste: Viales Interiores	Ved Inventario-2005 Nº 148, pag.10. Uso específico: Espacios libres
	IDUFIR		Refer. Catastral									
	46042000527516		N/A									
Titularidad: Ayto. de EL PUIG, Pleno Dominio. Adquirida por CESIÓN GRATUITA en virtud de Escritura pública. Notario: ROBLES SANTOS, JUAN, El Puig, Nº de Protocolo 2017 de fecha 10/11/1997												
Z.V.	1975	214	23	16263	1ª	23/02/1998	Urbana	Camino de la caseta de Obledo. Sector NP-1	887	0	Frente, Derecha, Izquierda y Fondo: Viales Peatonales	Ved Inventario-2005 Nº 349, pag.10. Uso específico: Espacios libres
	IDUFIR		Refer. Catastral									
	46042000527523		N/A									
Titularidad: Ayto. de EL PUIG, Pleno Dominio. Adquirida por CESIÓN GRATUITA en virtud de Escritura pública. Notario: ROBLES SANTOS, JUAN, El Puig, Nº de Protocolo 2017 de fecha 10/11/1997												
1002	1975	214	24	16264	1ª	23/02/1998	Urbana	Camino de la caseta de Obledo. Sector NP-1	2400	0	Frente: Camino de la Estación; Derecha: Terrenos fuera del área de actuación; Izquierda: Calle en Proyecto; Fondo: Espacio libre para jardines	Ved Inventario-2005 Nº 150, pag.21. Uso específico: Dotacional Cultural. Acuerdo del Pleno de la Corporación de fecha 27 de enero de 1.998. Es el actual Centro Cívico
	IDUFIR		Refer. Catastral									
	46042000527530		1056301YJ3815N0001PZ									
Titularidad: Ayto. de EL PUIG, Pleno Dominio. Adquirida por CESIÓN GRATUITA en virtud de Escritura pública. Notario: ROBLES SANTOS, JUAN, El Puig, Nº de Protocolo 2017 de fecha 10/11/1997												
VIAL	2019	222	11	16437	1ª	26/03/1999	Urbana	Unidad de Actuación 8	1740	0	No detallados en Nota Simple	Ved Inventario-2005 Nº 222, pag.10. Uso específico: VIARIOS
	IDUFIR		Refer. Catastral									
	46042000530677		N/A									
Titularidad: Ayto. de EL PUIG, Pleno Dominio. Adquirida por CESIÓN GRATUITA en virtud de Mandamiento administrativo. Ayuntamiento de El Puig, fecha 08/03/1999												



Nº Inv.	Tomo	Libro	Folio	Finca	Inscr	Fecha	Natur.	Situación	Sup. Terre. (m2)	Sup. Constr. (m2)	Linderos	Comentarios
1006	2019	222	12	16438	1ª	26/03/1999	Urbana	Unidad de Actuación 8	2222	0	No detallados en Nota Simple	Ved Inventario-2005 Nº 24, pag.21. Uso específico: Educativo-cultural
	IDUFIR		Refer. Catastral									
	46042000530684		1361309YJ3816S0001XM									
Titularidad: Ayto. de EL PUIG, Pleno Dominio. Adquirida por CESIÓN GRATUITA en virtud de Mandamiento administrativo. Ayuntamiento de El Puig, fecha 08/03/1999												
VIAL	2031	224	164	16587	1ª	02/07/1999	Rústica	Otros Fornet o La Roqueta	5011	0	Según escritura de agrupación: N: Camino del Mar; S: Mercado Costa de Valencia S.A.; E: Camino de la Tancá; O: Manuel Rodríguez.	Existe escritura de cesión, y después documento de permuta (Pleno del día 16-5-1994), donde se explica que se usa para la construcción de rotonda en Camino del Mar, junto a polígonos industriales 7 y 8.
	VIAL		Rotonda Cami del Mar									
	46042000532107		Rotonda Cami del Mar									
Titularidad: Ayto. de EL PUIG, Pleno Dominio. Adquirida por CESIÓN GRATUITA en virtud de Escritura pública. Notario: ROBLES SANTOS, JUAN, El Puig, Nº de Protocolo 316 de fecha 26/05/1992.												
VIAL	2031	224	167	16589	1ª	02/07/1999	Rústica	Otros Camino del Mar	303,7	0	No detallados en Nota Simple	Ved Inventario-2005 Nº 173, pag.5. Uso específico: VIAL. (Permuta de 334 m2 de propiedad municipal para la rotonda primera del camino al mar). Pleno 16-5-94. Existe Escritura en carpeta verde 1-B.
	VIAL		Rotonda Cami del Mar									
	46042000532121		Rotonda Cami del Mar									
Titularidad: Ayto. de EL PUIG, Pleno Dominio. Adquirida por PERMUTA en virtud de Escritura pública. Notario: ROBLES SANTOS, JUAN, El Puig, Nº de Protocolo 636 de fecha 13/07/1994												
1059	2078	231	195	16745	1ª	13/07/2000	Urbana	Otros Voluntaria Plans-Mar La Marina	8417	0	Frente-Norte: Parcela de Amparo Millán Zamora; Derecha-Sur: Parcela de Amparo Millán Zamora; Izquierda-Este: Vial del Plan General; Fondo-Oeste: Edificio Plans-Mar I, II y Centro Comercial	Ved Inventario-2005 Nº 223, pag.10. Uso específico: Zona Verde
	1059		4254202YJ3845S0001TK									
	46042000533678		4254202YJ3845S0001TK									
Titularidad: Ayto. de EL PUIG, Pleno Dominio. Adquirida por REPARCELACIÓN en virtud de Escritura pública. Notario: DE OTEGUI TELLERIA, ANTONIO, Valencia, Nº de Protocolo 2758 de fecha 30/06/2000												



Nº Inv.	Tomo	Libro	Folio	Finca	Inscr	Fecha	Natur.	Situación	Sup. Terre. (m2)	Sup. Constr. (m2)	Linderos	Comentarios
	IDUFIR			Refer. Catastral								
2118	2078	231	196	16746	1ª	13/07/2000	Urbana	Otros Voluntaria Plans-Mar La Marina	33367	0	Frente-Norte: Resto de Finca Matriz, parcelas 5-3-1a-1b Derecha-Sur: Urbanización Plans-Mar, parcelas 2a, 1b, 2b, 4; Izquierda-Este: Urbanización Plans-Mar, parcelas 1b, 2b, 2a, 3, 4, 5; Fondo-Oeste: Urbanización Plans-Mar, parcelas 6, 2b, 1b, 2a, 5	Ved Inventario-2005 Nº 223, pag.11. Uso específico: VIALES
	46042000533685			VIALES PLANS-MAR								
Titularidad: Ayto. de EL PUIG, Pleno Dominio. Adquirida por REPARCELACIÓN en virtud de Escritura pública. Notario: DE OTEGUI TELLERIA, ANTONIO, Valencia, Nº de Protocolo 2758 de fecha 30/06/2000												
1019	2237	252	217	17196	4ª	08/03/2005	Urbana	Otros, Ordenanza C-15	497	0	Norte: Colegio público; Sur: Bami S.A., Sociedad Inmobiliaria de Construcciones y Terrenos y Colegio Público; Este: Colegio Público; Oeste: Finca resto de la matriz de la que se segrega.	Centro de Transformación
	46042000538109			1561237YJ3816S0001SM								
Titularidad: Ayto. de EL PUIG, Pleno Dominio. Adquirida por CESIÓN en virtud de Escritura pública. Notario: VICENTE-ALMAZÁN PÉREZ DE PETINTO, MIGUEL, Valencia, Nº de Protocolo 1873 de fecha 15/11/2004												
VIAL	2267	262	103	17681	1ª	08/05/2003	Urbana	Unidad de Ejecución Nº. 12	1734,3	0	No detallados en Nota Simple	Ved Inventario-2005 Nº 228, pag.11. Uso específico: VIALES
	46042000542892			N/A								
Titularidad: Ayto. de EL PUIG, Pleno Dominio. Adquirida por CESIÓN GRATUITA en virtud de Escritura pública. Notario: PASCUAL MAIQUES, RAMÓN, Valencia, Nº de Protocolo 688 de fecha 11/04/2003												
1018	2267	262	104	17682	1ª	08/05/2003	Urbana	Unidad de Ejecución Nº. 12	726,37	0	No detallados en Nota Simple	Solar PAI UE12/Parcela 2, junto colegio Gillem d'Entença
	46042000542908			1561236YJ3816S0001EM								
Titularidad: Ayto. de EL PUIG, Pleno Dominio. Adquirida por CESIÓN GRATUITA en virtud de Escritura pública. Notario: PASCUAL MAIQUES, RAMÓN, Valencia, Nº de Protocolo 688 de fecha 11/04/2003												
Z.V.	2267	262	105	17683	1ª	08/05/2003	Urbana	Unidad de Ejecución Nº. 12	1540	0	No detallados en Nota Simple	Ved Inventario-2005 Nº 229, pag.11. Uso específico: ZONA VERDE
	46042000542915			N/A								
Titularidad: Ayto. de EL PUIG, Pleno Dominio. Adquirida por CESIÓN GRATUITA en virtud de Escritura pública. Notario: PASCUAL MAIQUES, RAMÓN, Valencia, Nº de Protocolo 688 de fecha 11/04/2003												



Nº Inv.	Tomo	Libro	Folio	Finca	Inscr	Fecha	Natur.	Situación	Sup. Terre. (m2)	Sup. Constr. (m2)	Linderos	Comentarios
1057	2444	281	27	18029	1ª	23/05/2005	Urbana	Sector SP2. CL MIGJORN, 4	7631	0	Norte: Vial 5; Sur: Rotonda de confluencia de los Viales 2 y 3; Este: Vial 3; Oeste: Vial 2 y Zona Verde 5	
	IDUFIR		Refer. Catastral									
	46042000912213		4050302YJ3845S0001TK									
Titularidad: Ayto. de EL PUIG, Pleno Dominio. Adquirida por REPARCELACIÓN en virtud de Escritura pública. Notario: CANO RICO, JORGE, Valencia, Nº de Protocolo 2.500 de fecha 12/07/2004												
1052	2444	281	28	18030	1ª	23/05/2005	Urbana	Sector SP2. AV CAMI DEL MAR 1	1150,9	0	Norte: Parcela 1.2; Sur: Parcela 1.3; Este: Calle Peatonal 3; Oeste: Vial 2	Ved Inventario-2005 Nº 243, pag.14. Uso específico: ZONA VERDE
	IDUFIR		Refer. Catastral									
	46042000912220		3951101YJ3835S0001MF									
Titularidad: Ayto. de EL PUIG, Pleno Dominio. Adquirida por REPARCELACIÓN en virtud de Escritura pública. Notario: CANO RICO, JORGE, Valencia, Nº de Protocolo 2.500 de fecha 12/07/2004												
Z.V.	2444	281	30	18032	1ª	23/05/2005	Urbana	Sector SP2	1470,3	0	Norte: Parcela 3.2; Sur: Parcela 3.3; Este: Calle Peatonal 5; Oeste: Vial 7	Ved Inventario-2005 Nº 244, pag.15. Uso específico: ZONA VERDE
	IDUFIR		Refer. Catastral									
	46042000912220		N/A									
Titularidad: Ayto. de EL PUIG, Pleno Dominio. Adquirida por REPARCELACIÓN en virtud de Escritura pública. Notario: CANO RICO, JORGE, Valencia, Nº de Protocolo 2.500 de fecha 12/07/2004												
1056	2444	281	31	18033	1ª	23/05/2005	Urbana	Sector SP2. CL MIGJORN, 2	3136,1	0	Norte: Vial 5; Sur: Vial 2; Este: Parcela Dotacional; Oeste: Vial 2	Ved Inventario-2005 Nº 245, pag.15. Uso específico: ZONA VERDE
	IDUFIR		Refer. Catastral									
	46042000912251		4050301YJ3845S0001LK									
Titularidad: Ayto. de EL PUIG, Pleno Dominio. Adquirida por REPARCELACIÓN en virtud de Escritura pública. Notario: CANO RICO, JORGE, Valencia, Nº de Protocolo 2.500 de fecha 12/07/2004												
VIAL	2444	281	32	18034	1ª	23/05/2005	Urbana	Sector SP2	4715,28	0	Norte: Con el límite del ámbito; Sur: Con el límite del ámbito; Este: Continuidad Vial 2; Oeste: Con el límite del ámbito	Ved Inventario-2005 Nº 230, pag.12 e Inventario 2006, Nº 28, Pag. 41 Uso específico: VIAL Sector SP2, Vial 1
	IDUFIR		Refer. Catastral									
	46042000912268		N/A									
Titularidad: Ayto. de EL PUIG, Pleno Dominio. Adquirida por REPARCELACIÓN en virtud de Escritura pública. Notario: CANO RICO, JORGE, Valencia, Nº de Protocolo 2.500 de fecha 12/07/2004												



Nº Inv.	Tomo	Libro	Folio	Finca	Inscr	Fecha	Natur.	Situación	Sup. Terre. (m2)	Sup. Constr. (m2)	Linderos	Comentarios
VIAL	2444	281	33	18035	1ª	23/05/2005	Urbana	Sector SP2. Avda. Cami del Mar	8489,84	0	Norte: Área peatonal 6, Peatonal 2, Zona Verde 1, Parcela 1.3, Vial 5, Zona Verde5 y Parcela Dotacional; Sur: Con el límite del ámbito; Este: Zona Verde 5 y Parcela Dotacional; Oeste: Con el límite del ámbito	Ved Inventario-2005 Nº 231, pag.12. Uso específico: VIAL Sector SP2. Avda. Cami del Mar
	IDUFIR		Refer. Catastral									
	46042000912275		N/A									
Titularidad: Ayto. de EL PUIG, Pleno Dominio. Adquirida por REPARCELACIÓN en virtud de Escritura pública. Notario: CANO RICO, JORGE, Valencia, Nº de Protocolo 2.500 de fecha 12/07/2004												
VIAL	2444	281	34	18036	1ª	23/05/2005	Urbana	Sector SP2, Avda. de Tramuntana	5899,59	0	Norte: Con el borde Norte del Sector; Sur: Con el límite sur del sector; Este: Linde este del sector; Oeste: Vial 4, parcelas 6.1, 6.2, 3.1, Calles peatonales 1 y 2 y con el Vial 5 y la parcela dotacional	Ved Inventario-2005 Nº 232, pag.12. Uso específico: VIAL Sector SP2, Avda. de Tramuntana
	IDUFIR		Refer. Catastral									
	46042000912282		N/A									
Titularidad: Ayto. de EL PUIG, Pleno Dominio. Adquirida por REPARCELACIÓN en virtud de Escritura pública. Notario: CANO RICO, JORGE, Valencia, Nº de Protocolo 2.500 de fecha 12/07/2004												
VIAL	2444	281	35	18037	1ª	23/05/2005	Urbana	Sector SP2	5833,96	0	Norte: Con el borde Norte del Sector; Sur: Área peatonal 6, Parcelas 4.1, 5.1, Vial6, y Vial 7; Este: Vial 3; Oeste: Vial 1	Ved Inventario-2005 Nº 233, pag.12. Uso específico: VIAL Sector SP2, Vial 4
	IDUFIR		Refer. Catastral									
	46042000912299		N/A									
Titularidad: Ayto. de EL PUIG, Pleno Dominio. Adquirida por REPARCELACIÓN en virtud de Escritura pública. Notario: CANO RICO, JORGE, Valencia, Nº de Protocolo 2.500 de fecha 12/07/2004												
VIAL	2444	281	36	18038	1ª	23/05/2005	Urbana	Sector SP2. C/ MIGJORN	2997,95	0	Norte: Con las parcelas 1.3, 2.3, 3.3, 1.1, 3.1, 2.3, Vial 6 y Vial 7; Sur: Con Zona Verde 5 y parcela dotacional; Este: Vial 3; Oeste: Vial 2	Ved Inventario-2005 Nº 234, pag.12. Uso específico: VIAL Sector SP2. C/ MIGJORN
	IDUFIR		Refer. Catastral									
	46042000912305		N/A									
Titularidad: Ayto. de EL PUIG, Pleno Dominio. Adquirida por REPARCELACIÓN en virtud de Escritura pública. Notario: CANO RICO, JORGE, Valencia, Nº de Protocolo 2.500 de fecha 12/07/2004												



Nº Inv.	Tomo	Libro	Folio	Finca	Inscr	Fecha	Natur.	Situación	Sup. Terre. (m2)	Sup. Constr. (m2)	Linderos	Comentarios
VIAL	2444	281	36	18039	1ª	23/05/2005	Urbana	Sector SP2. C/ Ramón Llull	2273,81	0	Norte: Vial 4; Sur: Vial 5; Este: Parcelas 5.1, 5.2, 2.2.a, 2.3, Zona Verde 2, peatonal 1 y peatonal 2; Oeste: Parcelas 4.1, 4.2.d, 1.1, Calle peatonal 1 y calle peatonal 2.	Ved Inventario-2005 Nº 235, pag.13. Uso específico: VIAL Sector SP2. C/ Ramón Llull
	IDUFIR		Refer. Catastral									
	46042000912312		N/A									
Titularidad: Ayto. de EL PUIG, Pleno Dominio. Adquirida por REPARCELACIÓN en virtud de Escritura pública. Notario: CANO RICO, JORGE, Valencia, Nº de Protocolo 2.500 de fecha 12/07/2004												
VIAL	2444	281	38	18040	1ª	23/05/2005	Urbana	Sector SP2	2125,4	0	Norte: Vial 4; Sur: Vial 5; Este: Parcelas 6.1, 6.2, 3.2, 3.3, Zona Verde 3, Peatonal 1 y peatonal 2; Oeste: Parcelas 5.1, 5.2, 2.1, Calle Peatonal 1 t Peatonal 2	Ved Inventario-2005 Nº 236, pag.13. Uso específico: VIAL Sector SP2. Vial 7
	IDUFIR		Refer. Catastral									
	46042000912329		N/A									
Titularidad: Ayto. de EL PUIG, Pleno Dominio. Adquirida por REPARCELACIÓN en virtud de Escritura pública. Notario: CANO RICO, JORGE, Valencia, Nº de Protocolo 2.500 de fecha 12/07/2004												
VIAL	2444	281	39	18041	1ª	23/05/2005	Urbana	Sector SP2. C/ Gran Canaria	2285,78	0	Norte: Parcelas 4.1, 5.1 y 6.1; Sur: Parcelas 4.2.a, 4.2.b, 4.2.c, 4.2.d, 5.2, 6.2; Este: Vial 3; Oeste: Peatonal 6	Ved Inventario-2005 Nº 237, pag.13. Uso específico: VIAL Sector SP2. C/ Gran Canaria
	IDUFIR		Refer. Catastral									
	46042000912336		N/A									
Titularidad: Ayto. de EL PUIG, Pleno Dominio. Adquirida por REPARCELACIÓN en virtud de Escritura pública. Notario: CANO RICO, JORGE, Valencia, Nº de Protocolo 2.500 de fecha 12/07/2004												
VIAL	2444	281	40	18042	1ª	23/05/2005	Urbana	Sector SP2. C/ Tenerife	2097,47	0	Norte: Parcelas 4.2, 4.2.b, 4.2.c, 4.2.d, 5.2, 6.2; Sur: Parcelas 1.1, 1.2, 2.2.a, 2.2.b, 2.2.c, 2.2.d, 2.2.3, 2.2.f, 3.1, 3.2 y calle peatona 3, 4, 5; Este: Vial 3; Oeste: Vial2	Ved Inventario-2005 Nº 238, pag.13. Uso específico: VIAL Sector SP2. C/ Tenerife
	IDUFIR		Refer. Catastral									
	46042000912343		N/A									
Titularidad: Ayto. de EL PUIG, Pleno Dominio. Adquirida por REPARCELACIÓN en virtud de Escritura pública. Notario: CANO RICO, JORGE, Valencia, Nº de Protocolo 2.500 de fecha 12/07/2004												
VIAL	2444	281	41	18043	1ª	23/05/2005	Urbana	Sector SP2. C/ Fuerteventura	903,24	0	Norte: Calle Peatonal 2; Sur: Parcela 1.1 y Vial 5; Este: Parcela 1.1; Oeste: Zona Verde 1 y las Parcelas 1.2 y 1.3	Ved Inventario-2005 Nº 239, pag.13. Uso específico: VIAL Sector SP2. C/ Fuerteventura
	IDUFIR		Refer. Catastral									
	46042000912350		N/A									
Titularidad: Ayto. de EL PUIG, Pleno Dominio. Adquirida por REPARCELACIÓN en virtud de Escritura pública. Notario: CANO RICO, JORGE, Valencia, Nº de Protocolo 2.500 de fecha 12/07/2004												



N° Inv.	Tomo	Libro	Folio	Finca	Inscr	Fecha	Natur.	Situación	Sup. Terre. (m2)	Sup. Constr. (m2)	Linderos	Comentarios
VIAL	2444	281	42	18044	1ª	23/05/2005	Urbana	Sector SP2. C/ Lanzarote	798,43	0	Norte: Calle Peatonal 2; Sur: Vial 5 y Parcela 2.3; Este: Parcela 2.1; Oeste: Zona Verde Privada y las Parcelas 2.2.f y 2.3	Ved Inventario-2005 N° 240, pag.14. Uso específico: VIAL Sector SP2. C/ Lanzarote
	46042000912367		IDUFIR		Refer. Catastral		N/A					
Titularidad: Ayto. de EL PUIG, Pleno Dominio. Adquirida por REPARCELACIÓN en virtud de Escritura pública. Notario: CANO RICO, JORGE, Valencia, N° de Protocolo 2.500 de fecha 12/07/2004												
VIAL	2444	281	43	18045	1ª	23/05/2005	Urbana	Sector SP2. C/ La Palma	711	0	Norte: Calle Peatonal 2; Sur: Vial 5 y Parcela 3.3; Este: Parcela 3.1; Oeste: Parcela 3.2, 3.3. Zona Verde 3	Ved Inventario-2005 N° 241, pag.14. Uso específico: VIAL Sector SP2. C/ La Palma
	46042000912374		IDUFIR		Refer. Catastral		N/A					
Titularidad: Ayto. de EL PUIG, Pleno Dominio. Adquirida por REPARCELACIÓN en virtud de Escritura pública. Notario: CANO RICO, JORGE, Valencia, N° de Protocolo 2.500 de fecha 12/07/2004												
1045	2444	281	44	18046	1ª	23/05/2005	Urbana	Sector SP2. CL GOMERA DE 2	1098,35	0	Norte: Vial 4; Sur: vial 2; Este: Parcelas 4.1, 4.2.a; Oeste: Vial 2	Ved Inventario-2005 N° 242, pag.14. Uso específico: VIAL Sector SP2. C/ La Palma
	46042000912381		IDUFIR		Refer. Catastral		3751601YJ3835S0001DF					
Titularidad: Ayto. de EL PUIG, Pleno Dominio. Adquirida por REPARCELACIÓN en virtud de Escritura pública. Notario: CANO RICO, JORGE, Valencia, N° de Protocolo 2.500 de fecha 12/07/2004												
1046	2444	281	121	18066	1ª	23/05/2005	Urbana	Sector SP2. CL TENERIFE 2	867,1	0	NORTE: Con peatonal 2, en 37,70 m; SUR: Con Zona verde 1, en 37,70 m; ESTE: Con la calle peatonal 3, en 23,00 m; OESTE: Con Zona verde 1, en 23,00 m.	
	46042000914415		IDUFIR		Refer. Catastral		3851701YJ3835S0001OF					
Titularidad: Ayto. de EL PUIG, Pleno Dominio. Adquirida por REPARCELACIÓN en virtud de Escritura pública. Notario: CANO RICO, JORGE, Valencia, N° de Protocolo 2.500 de fecha 12/07/2004												
1048	2444	281	125	18067	1ª	23/05/2005	Urbana	Sector SP2. CL TENERIFE 5	986,27	0	NORTE: Con Calle peatonal 1, en 42,88 m; SUR: Con Calle peatonal 2, en 42,88 m; ESTE: Con la parcela 4.2.d en 23 m; OESTE: Con la parcela 4.2.b, en 23 m.	
	46042000914422		IDUFIR		Refer. Catastral		3851903YJ3835S0001SF					
Titularidad: Ayto. de EL PUIG, Pleno Dominio. Adquirida por REPARCELACIÓN en virtud de Escritura pública. Notario: CANO RICO, JORGE, Valencia, N° de Protocolo 2.500 de fecha 12/07/2004												



Nº Inv.	Tomo	Libro	Folio	Finca	Inscr	Fecha	Natur.	Situación	Sup. Terre. (m2)	Sup. Constr. (m2)	Linderos	Comentarios
1054	2444	281	129	18068	1ª	23/05/2005	Urbana	Sector SP2. CL TENERIFE 9	1659,98	0	NORTE: Calle Gran Canaria; SUR: Calle Tenerife; ESTE: Parcela 5.2.b, segregada de ésta; OESTE: Calle Ramón Llull	
	IDUFIR		Refer. Catastral									
	46042000914439		3952801YJ3835S0001PF									
<i>Titularidad: Ayto. de EL PUIG, Pleno Dominio. Adquirida por REPARCELACIÓN en virtud de Escritura pública. Notario: CANO RICO, JORGE, Valencia, Nº de Protocolo 2.500 de fecha 12/07/2004</i>												
1051	2444	281	133	18069	1ª	23/05/2005	Urbana	Sector SP2. CL MIGJORN, 1	185,29	0	NORTE: Zona Verde 1; SUR: Vial 5; ESTE: Calle Peatonal 3; OESTE: Vial 2	
	IDUFIR		Refer. Catastral									
	46042000914446		3950301YJ3835S0001EF									
<i>Titularidad: Ayto. de EL PUIG, Pleno Dominio. Adquirida por REPARCELACIÓN en virtud de Escritura pública. Notario: CANO RICO, JORGE, Valencia, Nº de Protocolo 2.500 de fecha 12/07/2004</i>												
1807	2507	297	48	19044	1ª	21/10/2005	Urbana	Sector SC-2 UE Nº. 14, CL MAX AUB, 3	1435,24	0	No detallados en Nota Simple. Edificabilidad 1.363,4821 m2. Coeficiente de participación 0,9983212 %	Ved Inventario-2005 Nº 247, pag.15. Uso específico: DOMINIO PÚBLICO. USO PÚBLICO
	IDUFIR		Refer. Catastral									
	46042000948175		3950301YJ3835S0001EF									
<i>Titularidad: Ayto. de EL PUIG, Pleno Dominio. Adquirida por SEGREGACIÓN y adjudicada por REPARCELACIÓN en virtud de otros documentos de fecha 24/05/2005.</i>												
1008	2507	297	54	19046	1ª	21/10/2005	Urbana	Sector SC-2, UE Nº. 14, P-2-1	2633,21	0	NORTE: En línea 53,11 m con Zona Verde ZV-1; SUR: En línea 52,23 m con la Calle Marquesos de Monterde; ESTE: En línea de 50 m con Calle 1 de Maig; OESTE: En línea de 50,14 m con la subparcela P-2.3 Coeficiente de participación: 2,13946196 %	Esta parcela, a nivel catastral, está incluida dentro de la parcela total P2, con referencia 1365801YJ3816N0001DG y corresponde al trozo inferior al sur de la ZV-1. Ved Inventario-2005 Nº 248, pag.15. Uso específico: DOMINIO PÚBLICO. USO PÚBLICO
	IDUFIR		Refer. Catastral									
	46042000948199		1365801YJ3816N0001DG									
<i>Titularidad: Ayto. de EL PUIG, Pleno Dominio. Adquirida por SEGREGACIÓN y adjudicada por REPARCELACIÓN en virtud de otros documentos de fecha 24/05/2005.</i>												
1806	2507	297	63	19049	1ª	21/10/2005	Urbana	Sector SC-2, UE Nº. 14, CL MAX AUB, 6	3110,48	0	NORTE: Calle En Proyecto 2; SUR: Calle En Proyecto 3; Este: Parcela P5-2; OESTE: Calle En Proyecto 10 Edificabilidad 4.680,8472 m2. Coeficiente de participación 2,3298987 %	Es PMS
	IDUFIR		Refer. Catastral									
	46042000948212		1465701YJ3816N0001QG									
<i>Titularidad: Ayto. de EL PUIG, Pleno Dominio. Adquirida por SEGREGACIÓN y adjudicada por REPARCELACIÓN en virtud de Escritura Pública. Notario: Ayuntamiento de El Puig, de fecha 24/05/2005.</i>												



Nº Inv.	Tomo	Libro	Folio	Finca	Inscr	Fecha	Natur.	Situación	Sup. Terre. (m2)	Sup. Constr. (m2)	Linderos	Comentarios
1035	2507	297	222	19102	1ª	16/11/2005	Urbana	Sector SC-2, UE Nº. 14, CL JOSE ESTEVE EDO, 7	338,69	0	NORTE: Calle En Proyecto 2; SUR: Calle En Proyecto 3; Este: Parcela P5-2; OESTE: Calle En Proyecto 10 Edificabilidad 4.680,8472 m2. Coeficiente de participación 2,3298987 %	

Titularidad: Ayto. de EL PUIG, 15,0460 % del Pleno dominio, con carácter fiduciario, al ser la parcela 82 aportada de titularidad desconocida. Adquirida por SEGREGACIÓN y adjudicada por REPARCELACIÓN en virtud de otros documentos, de fecha 24/05/2005.

1809	2508	298	10	19106	1ª	21/10/2005	Urbana	Sector SC-2, UE Nº. 14, CL JOSE ESTEVE EDO, 15	382,44	0	No detallados en Nota Simple.	
-------------	------	-----	----	--------------	----	------------	--------	--	--------	---	-------------------------------	--

Titularidad: Ayto. de EL PUIG, Pleno Dominio. Adquirida por SEGREGACIÓN y adjudicada por REPARCELACIÓN en virtud de otros documentos, de fecha 24/05/2005.

1810	2508	298	28	19112	1ª	21/10/2005	Urbana	Sector SC-2, UE Nº. 14, CL JOSE ESTEVE EDO, 33	281,2147	0	No detallados en Nota Simple. Edificabilidad 267,1540 m2	
-------------	------	-----	----	--------------	----	------------	--------	--	----------	---	--	--

Titularidad: Ayto. de EL PUIG, Pleno Dominio. Adquirida por SEGREGACIÓN y adjudicada por REPARCELACIÓN en virtud de otros documentos, de fecha 24/05/2005.

1007	2508	298	208	19172	1ª	21/10/2005	Urbana	Sector SC-2, UE Nº. 14, CL 1 DE MAIG, 2	2701,16	0	No detallados en Nota Simple.	
-------------	------	-----	-----	--------------	----	------------	--------	---	---------	---	-------------------------------	--

Titularidad: Ayto. de EL PUIG, Pleno Dominio. Adquirida por SEGREGACIÓN y adjudicada por REPARCELACIÓN en virtud de otros documentos, de fecha 24/05/2005. Titularidad con carácter demanial

1020	2508	298	209	19173	1ª	21/10/2005	Urbana	Sector SC-2, UE Nº. 14, Albereda de Sant Antoni	5624,28	0	No detallados en Nota Simple.	
-------------	------	-----	-----	--------------	----	------------	--------	---	---------	---	-------------------------------	--

Titularidad: Ayto. de EL PUIG, Pleno Dominio. Adquirida por SEGREGACIÓN y adjudicada por REPARCELACIÓN en virtud de otros documentos, de fecha 24/05/2005. Titularidad con carácter demanial

1029	2508	298	210	19174	1ª	21/10/2005	Urbana	Sector SC-2, UE Nº. 14, Albereda de Sant Antoni	4457,86	0	No detallados en Nota Simple.	
-------------	------	-----	-----	--------------	----	------------	--------	---	---------	---	-------------------------------	--

Titularidad: Ayto. de EL PUIG, Pleno Dominio. Adquirida por SEGREGACIÓN y adjudicada por REPARCELACIÓN en virtud de otros documentos, de fecha 24/05/2005. Titularidad con carácter demanial



Ayuntamiento de El Puig
Inventario de Bienes al 31 de Diciembre de 2010

Bienes Inmuebles Registrados

Registro de Propiedad de Puçol

Ordenado por N° de Finca registral

N° Inv.	Tomo	Libro	Folio	Finca	Inscr	Fecha	Natur.	Situación	Sup. Terre. (m2)	Sup. Constr. (m2)	Linderos	Comentarios
1033	2508	298	211	19175	1ª	21/10/2005	Urbana	Sector SC-2, UE N°. 14, Albereda de Puçol	5839,74	0	No detallados en Nota Simple.	
	IDUFIR		Refer. Catastral									
	46042000949752		1863201YJ3816S0001IM									
<i>Titularidad: Ayto. de EL PUIG, Pleno Dominio. Adquirida por SEGREGACIÓN y adjudicada por REPARCELACIÓN en virtud de otros documentos, de fecha 24/05/2005. Titularidad con carácter demanial</i>												
1034	2508	298	212	19176	1ª	21/10/2005	Urbana	Sector SC-2, UE N°. 14, Parc Europa, lado Oeste	5836,12	0	No detallados en Nota Simple.	
	IDUFIR		Refer. Catastral									
	46042000949769		1963201YJ3816S0001MM									
<i>Titularidad: Ayto. de EL PUIG, Pleno Dominio. Adquirida por SEGREGACIÓN y adjudicada por REPARCELACIÓN en virtud de otros documentos, de fecha 24/05/2005. Titularidad con carácter demanial</i>												
1040	2508	298	213	19177	1ª	21/10/2005	Urbana	Sector SC-2, UE N°. 14, Parc Europa, Zona Central	4078,19	0	No detallados en Nota Simple.	
	IDUFIR		Refer. Catastral									
	46042000949776		2063901YJ3826S0001ZR									
<i>Titularidad: Ayto. de EL PUIG, Pleno Dominio. Adquirida por SEGREGACIÓN y adjudicada por REPARCELACIÓN en virtud de otros documentos, de fecha 24/05/2005. Titularidad con carácter demanial</i>												
1041	2508	298	214	19178	1ª	21/10/2005	Urbana	Sector SC-2, UE N°. 14, Parc Europa, lado Este	7029,2	0	No detallados en Nota Simple.	
	IDUFIR		Refer. Catastral									
	46042000949783		2263101YJ3826S0001LR									
<i>Titularidad: Ayto. de EL PUIG, Pleno Dominio. Adquirida por SEGREGACIÓN y adjudicada por REPARCELACIÓN en virtud de otros documentos, de fecha 24/05/2005. Titularidad con carácter demanial</i>												
1043	2508	298	215	19179	1ª	21/10/2005	Urbana	Sector SC-2, UE N°. 14, SV-8 (Polideportivo la Pedrera, adición del lado Noroeste)	8005,38	0	No detallados en Nota Simple.	
	IDUFIR		Refer. Catastral									
	46042000949790		2363401YJ3826S0001MR									
<i>Titularidad: Ayto. de EL PUIG, Pleno Dominio. Adquirida por SEGREGACIÓN y adjudicada por REPARCELACIÓN en virtud de otros documentos, de fecha 24/05/2005. Titularidad con carácter demanial</i>												



N° Inv.	Tomo	Libro	Folio	Finca	Inscr	Fecha	Natur.	Situación	Sup. Terre. (m2)	Sup. Constr. (m2)	Linderos	Comentarios
1005	2508	298	216	19180	1ª	21/10/2005	Urbana	Sector SC-2, UE Nº. 14, DOT-1 (Instituto)	9265,13	0	No detallados en Nota Simple.	
	46042000949806		1262901YJ3816S0001PM									
Titularidad: Ayto. de EL PUIG, Pleno Dominio. Adquirida por SEGREGACIÓN y adjudicada por REPARCELACIÓN en virtud de otros documentos, de fecha 24/05/2005. Titularidad con carácter demanial. Uso Dotacional Público escolar												
1011	2508	298	217	19181	1ª	21/10/2005	Urbana	Sector SC-2, UE Nº. 14, DOT-2, CL RODRIGUEZ DE TRUJILLO Y M 6	4588,45	0	No detallados en Nota Simple.	
	46042000949813		1463901YJ3816S0001XM									
Titularidad: Ayto. de EL PUIG, Pleno Dominio. Adquirida por SEGREGACIÓN y adjudicada por REPARCELACIÓN en virtud de otros documentos, de fecha 24/05/2005. Titularidad con carácter demanial. Uso Dotacional Público												
VIAL	2508	298	218	19182	1ª	21/10/2005	Urbana	Sector SC-2, UE Nº. 14, DOT-3, (Polideportivo la Pedrera, adición del lado Noroeste)	3451,8	0	No detallados en Nota Simple.	Corresponde al triángulo entre ZV8, la Avda. Antonio Sacramento y el solar antiguo del polideportivo. Actualmente es Vial y parte del polideportivo. Ved fichero FICHAS ADJUDICACION SC2.pdf e Inventario 2005 Nº 265, página 20.
	46042000949820		Al Polideportivo									
Titularidad: Ayto. de EL PUIG, Pleno Dominio. Adquirida por SEGREGACIÓN y adjudicada por REPARCELACIÓN en virtud de otros documentos, de fecha 24/05/2005. Titularidad con carácter demanial. Uso Dotacional Público												
2118	2745	318	114	19814	1ª	12/05/2008	Urbana	Otros U.E. 5 del área de ordenanza P5 PLANSMAR	130	0	No detallados en Nota Simple.	Viales PLANSMAR
	46078001061759		PLANSMAR									
Titularidad: Ayto. de EL PUIG, Pleno Dominio. Adquirida por REPARCELACIÓN en virtud de Certificación Administrativa del Ayuntamiento de EL PUIG, de fecha 27/11/2007.												
2040	2757	322	159	20175	1ª	03/09/2008	Urbana	Calle ISAAC PERAL	60	0	Norte: Calle Isaac Peral; Sur: Monte público al que da acceso; Este: José Vicente Torner Giner; Oeste: Parcelas propiedad del Ayuntamiento	Ampliación de la Calle ISAAC PERAL.
	46078001074032		C/ ISAAC PERAL.									
Titularidad: Ayto. de EL PUIG, Pleno Dominio. Adquirida por SEGREGACIÓN PERMUTA y AGREGACIÓN en virtud de escritura pública, Notario: Don JUAN ROBLES SANTOS, El Puig, Nº de Protocolo 1.361 de fecha 07/08/2008.												



N° Inv.	Tomo	Libro	Folio	Finca	Inscr	Fecha	Natur.	Situación	Sup. Terre. (m2)	Sup. Constr. (m2)	Linderos	Comentarios
1037	2757	322	161	20177	1ª	03/09/2008	Rústica	Otros Monte de Santa Bárbara	2471	0	Norte: Camino de la Pedra Blaba; Sur: María Garcés; Este: José Tomás López; Oeste: Samuel Badenes Gómez. Bien de dominio Público	Solar cedido al Ayto como zona verde para obtener licencia de obra de construcción en la parte edificable.
	IDUFIR		Refer. Catastral									
	46078001074056		2064734YJ3826S0001RR									
Titularidad: Ayto. de EL PUIG, Pleno Dominio. Adquirida por SEGREGACIÓN PERMUTA y AGREGACIÓN en virtud de escritura pública, Notario: Don JUAN ROBLES SANTOS, El Puig, N° de Protocolo 1.361 de fecha 07/08/2008.												
2085	2757	322	162	20178	1ª	03/09/2008	Urbana	Otros Monte de Santa Bárbara	100	0	Norte: Camino de la Pedra Blaba; Sur: María Garcés; Este: José Tomás López; Oeste: Samuel Badenes Gómez.	Paso de 5x20 m para acceso a la Montaña.
	IDUFIR		Refer. Catastral									
	46078001074063		P. Teodor Llorente									
Titularidad: Ayto. de EL PUIG, Pleno Dominio. Adquirida por SEGREGACIÓN PERMUTA y AGREGACIÓN en virtud de escritura pública, Notario: Don JUAN ROBLES SANTOS, El Puig, N° de Protocolo 1.361 de fecha 07/08/2008.												
1008	2507	297	54	20274	1ª	21/10/2005	Urbana	Sector SC-2, UE N°. 14, P-2.2	3220,05	0	NORTE: En línea 55.02 m con Calle Max Aub; SUR: En línea 53,91 m con Zona Verde ZV-1; ESTE: En línea de 58,219 m con Calle 1 de Maig; OESTE: En línea de 60,07 m con la subparcela P-2.4 Coeficiente de participación: 2,61626475%	Esta parcela, a nivel catastral, está incluida dentro de la parcela total P2, con referencia 1365801YJ3816N0001DG y corresponde al trozo norte sobre la zona ZV-1.
	IDUFIR		Refer. Catastral									
	46078001079761		1365801YJ3816N0001DG									
Titularidad: Ayto. de EL PUIG, Pleno Dominio. Adquirida por SEGREGACIÓN y adjudicada por REPARCELACIÓN en virtud de otros documentos de fecha 24/05/2005. Por procedencia de la finca 5/19046.												
1008	2784	328	57	20275	1ª	19/04/2010	Urbana	Sector SC-2, UE N°. 14, P-2.3	3150,12	0	NORTE: En línea 41.13 m con la subparcela P-2.4; SUR: En línea de 44,97 m con Calle Marquesos de Monerde; ESTE: En línea de 50,14 m con subparcela P-2.1 y con la Zona Verde ZV-1; OESTE: En línea de 71,55 m con la Calle Vaqueria Coeficiente de participación: 2,55944718%	Esta parcela, a nivel catastral, está incluida dentro de la parcela total P2, con referencia 1365801YJ3816N0001DG y corresponde al trozo longitudinal lateral oeste hasta la zona ZV-1.
	IDUFIR		Refer. Catastral									
	46078001079778		1365801YJ3816N0001DG									
Titularidad: Ayto. de EL PUIG, Pleno Dominio. Adquirida por SEGREGACIÓN y adjudicada por REPARCELACIÓN en virtud de Certificación Administrativa del Ayuntamiento de EL PUIG, de fecha 24/03/2010.												



Nº Inv.	Tomo	Libro	Folio	Finca	Inscr	Fecha	Natur.	Situación	Sup. Ter. (m2)	Sup. Constr. (m2)	Linderos	Comentarios
	IDUFIR		Refer. Catastral									
1008	2507	297	54	20276	1ª	21/10/2005	Urbana	Sector SC-2, UE Nº. 14, P-2.4	4055,48	0	NORTE: En línea 54.85 m con la Calle Max Aub; SUR: En línea de 41,13 m con la Subparcela P-2.3 y con la Zona Verde ZV-1; ESTE: En línea de 60,07 m con subparcela P-2.3 y con la Zona Verde ZV-1; OESTE: En línea de 83,35 m con la Calle Vaqueria Coeficiente de participación: 3,29504491%	Esta parcela, a nivel catastral, está incluida dentro de la parcela total P2, con referencia 1365801YJ3816N0001DG y corresponde al trozo longitudinal lateral oeste hasta la zona ZV-1.
	46078001079785		1365801YJ3816N0001DG									
Titularidad: Ayto. de EL PUIG, Pleno Dominio. Adquirida por SEGREGACIÓN y adjudicada por REPARCELACIÓN en virtud de otros documentos de fecha 24/05/2005. Por procedencia de la finca 5/19046.												
VIAL	2790	330	49	20294	1ª	14/10/2010	Rústica	Paraje ALCHUPS o MAS DEL FRANCES	2791,3	0	Parcela 27 del polígono 5 y parcela 131 del polígono 6. Limitación: No dividir ni transmitir parte de la finca mientras existe actividad de hostelería, en plazo de 30 años.	Escritura de Segregación, Permuta y Agregación, para enderezar el Camino rural Mas Nou en el tramo comprendido entre el Camino de Liria y la intersección con el camino existente de acceso a la finca.
	46078001080798		46206A005000270000MA									
Titularidad: Ayto. de EL PUIG, Pleno Dominio. Adquirida por SEGREGACIÓN PERMUTA y AGREGACIÓN en virtud de escritura pública, Notario: Don JUAN ROBLES SANTOS, El Puig, Nº de Protocolo 917 de fecha 29/04/2010.												
VIAL	2793	331	67	20312	1ª	11/02/2011	Urbana	Calle LA TALECA	1,84	0	Parte de la referencia catastral 1759313YJ3815N0001RZ en la Calle LA TALECA	Ampliación de la calle La Taleca
	46078001081399		1759313YJ3815N0001RZ									
Titularidad: Ayto. de EL PUIG, Pleno Dominio. Adquirida por SEGREGACIÓN y AGRUPACIÓN en virtud de escritura pública, Notario: Don JUAN ROBLES SANTOS, El Puig, Nº de Protocolo 2.320 de fecha 16/12/2010.												
1024	2380	275	39	8100	2ª	06/09/2004	Urbana	C/ Glorieta de Joan Martorell, 2 Planta 1, Puerta 1	890	65	Nº de propiedad horizontal 002. Cuota elementos comunes: 6%. Superficie construida 65 m2.	Actualmente derruido. Solar de Equipamiento
	46042000434326		1758601YJ3815N0002MX									
Titularidad: Ayto. de EL PUIG, Pleno Dominio. Adquirida por COMPRA FAX en virtud de Escritura pública. Notario: ROBLES SANTOS, JUAN, El Puig, Protocolo 1.113, 25/06/2004												



<i>Nº Inv.</i>	<i>Tomo</i>	<i>Libro</i>	<i>Folio</i>	<i>Finca</i>	<i>Inscr</i>	<i>Fecha</i>	<i>Natur.</i>	<i>Situación</i>	<i>Sup. Terre. (m2)</i>	<i>Sup. Constr. (m2)</i>	<i>Linderos</i>	<i>Comentarios</i>
1025	2380	275	37	8101	2ª	06/09/2004	Urbana	C/ Glorieta de Joan Martorell, 2 Planta 1, Puerta 2	890	65	Nº de propiedad horizontal 003. Cuota elementos comunes: 6%. Superficie construida 65 m2.	Actualmente derruido. Solar de Equipamiento
	IDUFIR		Refer. Catastral									
	46042000434333		1758601YJ3815N0003QM									
<p>Titularidad: Ayto. de EL PUIG, Pleno Dominio. Adquirida por COMPRA FAX en virtud de Escritura pública. Notario: ROBLES SANTOS, JUAN, El Puig, Protocolo 1.113, 25/06/2004</p>												
2101	686	68	33	8450	1ª	07/01/1970	Urbana	Camino de la Caseta de Obledo (Hoy CV-319)	333	0	No detallados en Nota Simple	Existe Escritura en carpeta verde 1-B. Pleno 5-9-69. Destino: Sanchas Guarner, Plaça
	IDUFIR		Refer. Catastral									
	46042000437686		Sanchas Guarner, Plaça									
<p>Titularidad: Ayto. de EL PUIG, Pleno Dominio. Adquirida por SEGREGACIÓN en virtud de Escritura pública. Notario: GARNELO CODOÑER, EMILIO. Massamagrell 04/11/1969</p>												

Número total de Bienes Registrales: **155 Registros**

Leyenda:

- N-A:** No es del Ayuntamiento
- N-I:** No identificado
- VIAL:** Viales
- Z. V.:** Zona Verde



Epígrafe 2º
Derechos Reales

(Listado numérico)



Ayuntamiento de El Puig

Inventario de Bienes al 31 de Diciembre de 2010

Derechos Reales (Epigrafe 2º)

Listado Numérico

<i>Nº Inv.</i>	<i>Naturaleza</i>	<i>Inmueble sobre el que recae</i>	<i>Contenido del derecho</i>	<i>Valor actual</i>
2-001	Rústica	El Pélec Centre d'Informació Juvenil	Servidumbre Predio Dominante de medianería otorgada por D. Cesar Moreyra Fajarnes Martín a favor de la finca 6784 (Pélec).	601,00 €



Epígrafe 2º
Derechos Reales

(Fichas)



Ayuntamiento de El Puig

Inventario de Bienes al 31 de Diciembre de 2010

Derechos Reales (Epigrafe 2º)

Fichas

Nº. Inv.: **2-001**

A) Naturaleza: Rústica

B) Inmueble sobre el que recae: **El Pèlec Centre d'Informació Juvenil**

C) Contenido: Servidumbre Predio Dominante de medianería otorgada por D. Cesar Moreyra Fajarnes Martín a favor de la finca 6784 (Pélec).

J) Título de adquisición: Servidumbre Predio Dominante de medianería en la línea de 34,75 m de largo y 0,50 m de ancho, hasta una altura de 7,70 m.
Notario: MORODER TOMÁS, CARMEN, Protocolo: 88, El Puig 26/03/1986.

E) Signatura de inscripción en el Registro de la Propiedad de Puçol

Concepto:	Tomo:	Libro:	Folio:	Finca:	Inscrip:	Fecha Insc:
Constitución de Servidumbre	481	52	51	6784	2ª	26/03/1986

F) Costo de adquisición: 601,01 €

G) Valor actual: **601,00 €**

H) Frutos y rentas: 0

Lugar de archivo de la documentación: Carpeta 2 de BIENES DE DOMINIO PÚBLICO

Observaciones:

Servidumbre Predio Sirviente: Finca 4671.
El Sr. Cesar Moreira Fajardo renunciará a los derechos que pudieran corresponderles.

Fecha de Alta en Inventario: 31/12/2010

Fecha inventario: 31/12/2010

Fecha de Baja de Inventario:

Estado: **ALTA**

Valor obtenido en la Baja de Inventario: 0,00 €



Epígrafe 3º
Bienes Muebles Histórico-
Artísticos

(Listado numérico)



Ayuntamiento de El Puig

Inventario de Bienes al 31 de Diciembre de 2010

Bienes Histórico-Artísticos (Epígrafe 3º)

Listado Numérico

<i>Código</i>	<i>Título</i>	<i>Autor</i>	<i>Tipo</i>	<i>Ubicación</i>	<i>PGCP</i>	<i>Valor estimado</i>
---------------	---------------	--------------	-------------	------------------	-------------	-----------------------

Suma total de Bienes Histórico-Artísticos:

0,00 €



Epígrafe 3º
Bienes Muebles Histórico-
Artísticos

(Fichas)



Ayuntamiento de El Puig

Inventario de Bienes al 31 de Diciembre de 2010

Bienes histórico-artísticos (Epígrafe 3º)

Fichas

Título:

Código:

Autor:

Tipo:

Descripción:

Valor estimado:

PGCP:

Razón de su valor:

Ubicación:

Persona responsable del bien:

Lugar de archivo de la documentación:

Observaciones:


Fecha de Alta en Inventario:

Fecha inventario:

Fecha de Baja de Inventario:

Estado:

Valor obtenido en la Baja de Inventario:



Epígrafe 4º 1
Valores Mobiliarios

(Listado numérico)



Ayuntamiento de El Puig

Inventario de Bienes al 31 de Diciembre de 2010

Valores mobiliarios (Epígrafe 4º-1)

Listado Numérico

<i>Títulos</i>	<i>Clase</i>	<i>Organismo o Entidad emisora</i>	<i>PGCP</i>	<i>Valor Nominal</i>	<i>Valor Efectivo</i>
10	Acciones	Comunidad de Regantes del Pozo de Ntra. Sra. Del Carmen del Puig	2500	0,00 €	1.502,53 €
15	Acciones	Pozo Mercado Costa Valencia (MERCOVASA)	2500	0,00 €	

<i>Número de entradas en Base de Datos:</i>	2 Registros
<i>Número Total de Valores Mobiliarios:</i>	25
<i>Valor total de los Bienes Mobiliarios:</i>	1.502,53 €



Epígrafe 4º 1
Valores Mobiliarios

(Fichas)



Ayuntamiento de El Puig

Inventario de Bienes al 31 de Diciembre de 2010

Valores mobiliarios (Epígrafe 4º-1)

Fichas

No. Inv.: **4-001** N° de títulos: **10** Clase: Acciones

P.G.C.P.: 2500

Entidad emisora: Comunidad de Regantes del Pozo de Ntra. Sra. Del Carmen del Puig

C/ Miguel Marques, s/n
Pobla de Farnals (Valencia)
CIF: G-46785695

Serie y numeración:

Números 1 a 10 inclusive. Corresponden a 1 participación de las 2270 participaciones proindivisas en que se divide la comunidad

Fecha de adquisición:	10/10/1968	Costo de adquisición:	1.502,53 €
Capital nominal:	0,00 €	Valor efectivo:	1.502,53 €

Frutos y rentas: No produce rentas.

Lugar en que están depositados: No hay datos

Lugar de archivo de la documentación: Secretaría del Ayto.

Observaciones:

El valor de ambas acciones (Pozo de Ntra. Sra. Del Carmen del Puig y Mercovalencia) es de 250.000 ptas según inventario de 2005, pags. 26 y 27.

Fecha de Alta en Inventario:

Fecha inventario: 31/12/2010

Fecha de Baja de Inventario:

Valor obtenido en la Baja de Inventario:

0,00 €

Estado:

ALTA



Ayuntamiento de El Puig

Inventario de Bienes al 31 de Diciembre de 2010

Valores mobiliarios (Epígrafe 4º-1)

Fichas

No. Inv.: **4-002** N° de títulos: **15** Clase: Acciones

P.G.C.P.: 2500

Entidad emisora: Pozo Mercado Costa Valencia (MERCOVASA)

No hay datos de detalle de la entidad

Serie y numeración:

No hay datos de detalle serie y numeración

Fecha de adquisición: 31/12/2010

Costo de adquisición:

Capital nominal: 0,00 €

Valor efectivo:

Frutos y rentas: No produce rentas.

Lugar en que están depositados: No hay datos

Lugar de archivo de la documentación: Secretaría del Ayto.

Observaciones:

El valor de ambas acciones (Pozo de Ntra. Sra. Del Carmen del Puig y Mercovasa) es de 250.000 ptas según inventario de 2005, pags. 26 y 27

Fecha de Alta en Inventario:

Fecha inventario: 31/12/2010

Fecha de Baja de Inventario:

Valor obtenido en la Baja de Inventario:

0,00 €

Estado:

ALTA



Epígrafe 4º 2
Créditos y Derechos
Personales
(Listado numérico)



Ayuntamiento de El Puig

Inventario de Bienes al 31 de Diciembre de 2010

Créditos y Derechos personales

(Epígrafe 4º-2)

Listado Numérico

<i>Código</i>	<i>Concepto</i>	<i>Nombre del deudor</i>	<i>Valor</i>	<i>Vencimiento</i>	<i>Estado</i>
---------------	-----------------	--------------------------	--------------	--------------------	---------------



Epígrafe 4º 2
Créditos y Derechos
Personales

(Fichas)



Ayuntamiento de El Puig

Inventario de Bienes al 31 de Diciembre de 2010

Créditos y Derechos personales

(Epígrafe 4º-2)

Fichas

Concepto:

Código:

Nombre del deudor:

Valor :

Título de adquisición:

Vencimiento:

Lugar de archivo de la documentación:

Observaciones:

Fecha de Alta en Inventario:

Fecha inventario:

Fecha de Baja de Inventario:

Valor obtenido en la Baja de Inventario:

Estado:



Epígrafe 5º
Vehículos

(Listado numérico)



<i>Nº Inv.</i>	<i>Clase de vehículo</i>	<i>Título</i>	<i>Matrícula</i>	<i>Año</i>	<i>Valor</i>
Cuenta del PGCP: 2170 BIENES EN RÉGIMEN DE ARREND. FINANCIERO					
5-021	Turismo Nissan XTRAY	Renting	8742-GKS	2009	0,00 €
Resumen de la cuenta PGCP = 2170 (1 registro)					Total Valor: 0,00 €

Cuenta del PGCP: 2280 ELEMENTO DE TRANSPORTE COMPRADO					
5-016	Camión Nissan Cabstar.E	Compra	V-3270-GY	2000	3.800,00 €
5-007	Remolque L. Monton	Compra	E-5922-BBP	2001	1.500,00 €
5-002	Moto scooter PIAGGIO HEXAGON 180	Compra	8484-CCZ	2002	1.500,00 €
5-001	Moto scooter PIAGGIO HEXAGON 180	Compra	8494-CCZ	2002	1.500,00 €
5-006	Tractor Massey-Fergusson 3225F	Compra	E-4003-BBZ	2002	18.500,00 €
5-012	Turismo Peugeot 307	Compra	9838-CKR	2003	2.800,00 €
5-017	Moto acequero Derbi Variant	Compra	C-1561-BRH	2004	350,00 €
5-011	Furgoneta Citroën Berlingo	Compra	7210-DNP	2005	6.000,00 €
5-009	Turismo Ford FOCUS	Compra	3849-FJB	2006	8.000,00 €
5-005	Furgoneta Ford TURNEO	Compra	6002-FJZ	2006	6.800,00 €
5-013	Vehículo multiusos Kubota RTV900	Compra	E-6994-BFS	2006	3.500,00 €
5-020	Remolque HIBEMA	Compra	E-6994-BFS	2006	1.000,00 €
5-010	Turismo Smart	Donado	5806-GLK	2009	10.000,00 €
5-018	Tractor John Deere MW1 6530	Compra	E-6595-BFL	2009	18.000,00 €
5-014	Máquina limpiaplayas L. Monton	Compra	E-9011-BFL	2009	20.000,00 €
5-022	Turismo Ford FOCUS	Compra	0514-GZZ	2010	15.852,60 €
5-003	Moto scooter PIAGGIO 125 X7	Compra	1585-GXF	2010	3.800,00 €
5-004	Moto scooter PIAGGIO 125 X7	Compra	1630-GXF	2010	3.800,00 €
5-019	Furgoneta Volkswagen Caddy	Compra	5922-GZZ	2010	15.725,42 €
5-008	Barredora de arrastre y Dumper PIQUERSA BA-2500	Compra	E-6146-BFT	2010	25.000,00 €
5-015	Tractor Case MX-120	Compra	E-7387-BBB	2010	25.000,00 €
Resumen de la cuenta PGCP = 2280 (21 registros)					Total Valor: 192.428,02 €

Número total de Elementos de Transporte: **22 Registros**

Valor total de los Elementos de Transporte: **192.428,02 €**



Epígrafe 5º
Vehículos

(Fichas)



Ayuntamiento de El Puig

Inventario de Bienes al 31 de Diciembre de 2010

Elementos de Transporte (Epígrafe 5º)

Fichas

Clase:	Moto scooter PIAGGIO HEXAGON 180	Nº Inv.:	
Tracción:	Mecánica ruedas	Matrícula:	8494-CCZ
Título de adquisición:	Compra	Año Matr.:	2002
		PGCP:	2280
Destino:	Policía Local		
Costo de adquisición:	4.119,16 €	Valor Actual:	1.500,00 €

Foto:



Observaciones: Comprado el 19/9/2002. Decreto 600 de Alcaldía.

Lugar de archivo de la documentación: Archivo del Ayuntamiento y Vehículo

Fecha de Alta en Inventario:

Fecha inventario: 31/12/2010

Fecha de Baja de Inventario:

Estado:

ALTA

Valor obtenido en la Baja de Inventario:

0,00 €



Ayuntamiento de El Puig

Inventario de Bienes al 31 de Diciembre de 2010

Elementos de Transporte (Epígrafe 5º)

Fichas

Clase:	Moto scooter PIAGGIO HEXAGON 180	Nº Inv.:	
Tracción:	Mecánica ruedas	Matrícula:	8484-CCZ
Título de adquisición:	Compra	Año Matr.:	2002
		PGCP:	2280
Destino:	Policía Local		
Costo de adquisición:	4.119,16 €	Valor Actual:	1.500,00 €

Foto:



Observaciones:

Lugar de archivo de la documentación: Archivo del Ayuntamiento y Vehículo

Fecha de Alta en Inventario:

Fecha inventario: 31/12/2010

Fecha de Baja de Inventario:

Estado:

ALTA

Valor obtenido en la Baja de Inventario:

0,00 €



Ayuntamiento de El Puig

Inventario de Bienes al 31 de Diciembre de 2010

Elementos de Transporte (Epígrafe 5º)

Fichas

Clase:	Moto scooter PIAGGIO 125 X7		Nº Inv.:
Tracción:	Mecánica ruedas	Matrícula:	5-003
Título de adquisición:	Compra	Año Matr.:	2010 PGCP: 2280
Destino:	Policía Local		
Costo de adquisición:	0,00 €	Valor Actual:	3.800,00 €

Foto:



Observaciones: Subvencionada por Generalitat Valenciana

Lugar de archivo de la documentación: Archivo del Ayuntamiento y Vehículo

Fecha de Alta en Inventario:

Fecha inventario: 31/12/2010

Fecha de Baja de Inventario:

Estado:

ALTA

Valor obtenido en la Baja de Inventario:

0,00 €



Ayuntamiento de El Puig

Inventario de Bienes al 31 de Diciembre de 2010

Elementos de Transporte (Epígrafe 5º)

Fichas

Clase:	Moto scooter PIAGGIO 125 X7			Nº Inv.:
Tracción:	Mecánica ruedas	Matrícula:	1630-GXF	5-004
Título de adquisición:	Compra	Año Matr.:	2010	PGCP: 2280
Destino:	Policía Local			
Costo de adquisición:	0,00 €	Valor Actual:	3.800,00 €	

Foto:



Observaciones: Subvencionada por Generalitat Valenciana

Lugar de archivo de la documentación: Archivo del Ayuntamiento y Vehículo

Fecha de Alta en Inventario:

Fecha de Baja de Inventario:

Valor obtenido en la Baja de Inventario:

0,00 €

Fecha inventario: 31/12/2010

Estado:

ALTA



Ayuntamiento de El Puig

Inventario de Bienes al 31 de Diciembre de 2010

Elementos de Transporte (Epígrafe 5º)

Fichas

Clase:	Furgoneta Ford TURNEO		Nº Inv.:	
Tracción:	Mecánica ruedas	Matrícula:	6002-FJZ	5-005
Título de adquisición:	Compra	Año Matr.:	2006	PGCP: 2280
Destino:	Obras y Servicios			
Costo de adquisición:	0,00 €	Valor Actual:	6.800,00 €	

Foto:



Observaciones: Comprado el 29/12/2006

Lugar de archivo de la documentación: Archivo del Ayuntamiento y Vehículo

Fecha de Alta en Inventario:

Fecha de Baja de Inventario:

Valor obtenido en la Baja de Inventario:

0,00 €

Fecha inventario: 31/12/2010

Estado:

ALTA



Ayuntamiento de El Puig

Inventario de Bienes al 31 de Diciembre de 2010

Elementos de Transporte (Epígrafe 5º)

Fichas

Clase:	Tractor Massey-Fergusson 3225F		Nº Inv.:	
Tracción:	Mecánica ruedas	Matrícula:	E-4003-BBZ	5-006
Título de adquisición:	Compra	Año Matr.:	2002	PGCP: 2280
Destino:	Obras y Servicios			
Costo de adquisición:	0,00 €	Valor Actual:	18.500,00 €	

Foto:



Observaciones: Comprado el 24/07/2002

Lugar de archivo de la documentación: Archivo del Ayuntamiento y Vehículo

Fecha de Alta en Inventario:

Fecha de Baja de Inventario:

Valor obtenido en la Baja de Inventario:

0,00 €

Fecha inventario: 31/12/2010

Estado:

ALTA



Ayuntamiento de El Puig

Inventario de Bienes al 31 de Diciembre de 2010

Elementos de Transporte (Epígrafe 5º)

Fichas

Clase:	Remolque L. Monton		Nº Inv.:	
Tracción:	Mecánica ruedas	Matrícula:	E-5922-BBP	5-007
Título de adquisición:	Compra	Año Matr.:	2001	PGCP: 2280
Destino:	Obras y Servicios			
Costo de adquisición:	0,00 €	Valor Actual:	1.500,00 €	

Foto:



Observaciones: Comprado el 10/05/2001

Lugar de archivo de la documentación: Archivo del Ayuntamiento y Vehículo

Fecha de Alta en Inventario:

Fecha de Baja de Inventario:

Valor obtenido en la Baja de Inventario:

0,00 €

Fecha inventario: 31/12/2010

Estado:

ALTA



Ayuntamiento de El Puig

Inventario de Bienes al 31 de Diciembre de 2010

Elementos de Transporte (Epígrafe 5º)

Fichas

Clase:	Barredora de arrastre y Dumper PIQUERSA BA-2500	Nº Inv.:	
Tracción:	Mecánica ruedas	Matrícula:	E-6146-BFT
Título de adquisición:	Compra	Año Matr.:	2010
		PGCP:	2280
Destino:	Obras y Servicios		
Costo de adquisición:	0,00 €	Valor Actual:	25.000,00 €

Foto:



Observaciones: Sustituyó a la anterior barredora Piquersa E-9495-BBB, la cual se debe haber dado de baja.

Lugar de archivo de la documentación: Archivo del Ayuntamiento y Vehículo

Fecha de Alta en Inventario:

Fecha inventario: 31/12/2010

Fecha de Baja de Inventario:

Estado:

ALTA

Valor obtenido en la Baja de Inventario:

0,00 €



Ayuntamiento de El Puig

Inventario de Bienes al 31 de Diciembre de 2010

Elementos de Transporte (Epígrafe 5º)

Fichas

Clase:	Turismo Ford FOCUS		Nº Inv.:	
Tracción:	Mecánica ruedas	Matrícula:	3849-FJB	5-009
Título de adquisición:	Compra	Año Matr.:	2006	PGCP: 2280
Destino:	Policía Local			
Costo de adquisición:	0,00 €	Valor Actual:	8.000,00 €	

Foto:



Observaciones: Comprado el 1/12/2006

Lugar de archivo de la documentación: Archivo del Ayuntamiento y Vehículo

Fecha de Alta en Inventario:

Fecha inventario: 31/12/2010

Fecha de Baja de Inventario:

Estado:

ALTA

Valor obtenido en la Baja de Inventario:

0,00 €



Ayuntamiento de El Puig

Inventario de Bienes al 31 de Diciembre de 2010

Elementos de Transporte (Epígrafe 5º)

Fichas

Clase:	Turismo Smart		Nº Inv.:	
Tracción:	Mecánica ruedas	Matrícula:	5806-GLK	5-010
Título de adquisición:	Donado	Año Matr.:	2009	PGCP: 2280
Destino:	Policía Local			
Costo de adquisición:	0,00 €	Valor Actual:	10.000,00 €	

Foto:



Observaciones: Donado por la Diputación con el Plan de Movilidad Sona la Dipu. 23/03/2009

Lugar de archivo de la documentación: Archivo del Ayuntamiento y Vehículo

Fecha de Alta en Inventario:

Fecha de Baja de Inventario:

Valor obtenido en la Baja de Inventario:

0,00 €

Fecha inventario: 31/12/2010

Estado:

ALTA



Ayuntamiento de El Puig

Inventario de Bienes al 31 de Diciembre de 2010

Elementos de Transporte (Epígrafe 5º)

Fichas

Clase:	Furgoneta Citroën Berlingo		Nº Inv.:	
Tracción:	Mecánica ruedas	Matrícula:	7210-DNP	5-011
Título de adquisición:	Compra	Año Matr.:	2005	PGCP: 2280
Destino:	Policía Local			
Costo de adquisición:	0,00 €	Valor Actual:	6.000,00 €	

Foto:



Observaciones: Comprado el 28/7/2005. Decreto 517 de Alcaldía.

Lugar de archivo de la documentación: Archivo del Ayuntamiento y Vehículo

Fecha de Alta en Inventario:

Fecha de Baja de Inventario:

Valor obtenido en la Baja de Inventario:

0,00 €

Fecha inventario: 31/12/2010

Estado:

ALTA



Ayuntamiento de El Puig

Inventario de Bienes al 31 de Diciembre de 2010

Elementos de Transporte (Epígrafe 5º)

Fichas

Clase:	Turismo Peugeot 307		Nº Inv.:		
Tracción:	Mecánica ruedas	Matrícula:	9838-CKR	5-012	
Título de adquisición:	Compra	Año Matr.:	2003	PGCP:	2280
Destino:	Servicio de Playas				
Costo de adquisición:	0,00 €	Valor Actual:	2.800,00 €		

Foto:

**IMAGEN
NO
DISPONIBLE**

Observaciones:

Lugar de archivo de la documentación: Archivo del Ayuntamiento y Vehículo

Fecha de Alta en Inventario:		Fecha inventario:	31/12/2010
Fecha de Baja de Inventario:		Estado:	ALTA
Valor obtenido en la Baja de Inventario:	0,00 €		



Ayuntamiento de El Puig

Inventario de Bienes al 31 de Diciembre de 2010

Elementos de Transporte (Epígrafe 5º)

Fichas

Clase:	Vehículo multiusos Kubota RTV900		Nº Inv.:	
Tracción:	Mecánica ruedas	Matrícula:	E-6994-BFS	5-013
Título de adquisición:	Compra	Año Matr.:	2006	PGCP: 2280
Destino:	Servicio de Playas			
Costo de adquisición:	0,00 €	Valor Actual:	3.500,00 €	

Foto:



Observaciones:

Convenio de colaboración entre Agencia Valenciana de Turismo y El Puig.
21/06/2010

Lugar de archivo de la documentación: Archivo del Ayuntamiento y Vehículo

Fecha de Alta en Inventario:

Fecha inventario: 31/12/2010

Fecha de Baja de Inventario:

Estado:

ALTA

Valor obtenido en la Baja de Inventario:

0,00 €



Ayuntamiento de El Puig

Inventario de Bienes al 31 de Diciembre de 2010

Elementos de Transporte (Epígrafe 5º)

Fichas

Clase:	Máquina limpiplayas L. Monton		Nº Inv.:
Tracción:	Mecánica ruedas	Matrícula:	E-9011-BFL
Título de adquisición:	Compra	Año Matr.:	2009 PGCP: 2280
Destino:	Servicio de Playas		
Costo de adquisición:	0,00 €	Valor Actual:	20.000,00 €

Foto:



Observaciones:

Corresponde a la matrícula R-2078-BCH
Comprado el 23/02/2009

Lugar de archivo de la documentación: Archivo del Ayuntamiento y Vehículo

Fecha de Alta en Inventario:

Fecha inventario: 31/12/2010

Fecha de Baja de Inventario:

Estado:

ALTA

Valor obtenido en la Baja de Inventario:

0,00 €



Ayuntamiento de El Puig

Inventario de Bienes al 31 de Diciembre de 2010

Elementos de Transporte (Epígrafe 5º)

Fichas

Clase:	Tractor Case MX-120		Nº Inv.:
Tracción:	Mecánica ruedas	Matrícula: E-7387-BBB	5-015
Título de adquisición:	Compra	Año Matr.: 2010	PGCP: 2280
Destino:	Servicio de Playas		
Costo de adquisición:	0,00 €	Valor Actual:	25.000,00 €

Foto:



Observaciones: Comprado el 08/11/2010, pero es del año 2006.

Lugar de archivo de la documentación: Archivo del Ayuntamiento y Vehículo

Fecha de Alta en Inventario:

Fecha de Baja de Inventario:

Valor obtenido en la Baja de Inventario:

0,00 €

Fecha inventario: 31/12/2010

Estado:

ALTA



Ayuntamiento de El Puig

Inventario de Bienes al 31 de Diciembre de 2010

Elementos de Transporte (Epígrafe 5º)

Fichas

Clase:	Camión Nissan Cabstar.E		Nº Inv.:	
Tracción:	Mecánica ruedas	Matrícula:	V-3270-GY	5-016
Título de adquisición:	Compra	Año Matr.:	2000	PGCP: 2280
Destino:	Servicio de Playas			
Costo de adquisición:	19.761,28 €	Valor Actual:	3.800,00 €	

Foto:

**IMAGEN
NO
DISPONIBLE**

Observaciones: Comprado 05/01/2000

Lugar de archivo de la documentación: Archivo del Ayuntamiento y Vehículo

Fecha de Alta en Inventario:

Fecha de Baja de Inventario:

Valor obtenido en la Baja de Inventario:

0,00 €

Fecha inventario: 31/12/2010

Estado:

ALTA



Ayuntamiento de El Puig

Inventario de Bienes al 31 de Diciembre de 2010

Elementos de Transporte (Epígrafe 5º)

Fichas

Clase:	Moto acequero Derbi Variant		Nº Inv.:
Tracción:	Mecánica ruedas	Matrícula: C-1561-BRH	5-017
Título de adquisición:	Compra	Año Matr.: 2004	PGCP: 2280
Destino:	Agricultura		
Costo de adquisición:	0,00 €	Valor Actual:	350,00 €

Foto:



Observaciones: Comprado el 02/12/2004

Lugar de archivo de la documentación: Archivo del Ayuntamiento y Vehículo

Fecha de Alta en Inventario:

Fecha de Baja de Inventario:

Valor obtenido en la Baja de Inventario:

0,00 €

Fecha inventario: 31/12/2010

Estado:

ALTA



Ayuntamiento de El Puig

Inventario de Bienes al 31 de Diciembre de 2010

Elementos de Transporte (Epígrafe 5º)

Fichas

Clase:	Tractor John Deere MW1 6530		Nº Inv.:	
Tracción:	Mecánica ruedas	Matrícula:	E-6595-BFL	5-018
Título de adquisición:	Compra	Año Matr.:	2009	PGCP: 2280
Destino:	Agricultura			
Costo de adquisición:	0,00 €	Valor Actual:	18.000,00 €	

Foto:



Observaciones: Comprado el 29-1-2009. Incorpora pala delantera.

Lugar de archivo de la documentación: Archivo del Ayuntamiento y Vehículo

Fecha de Alta en Inventario:

Fecha de Baja de Inventario:

Valor obtenido en la Baja de Inventario:

0,00 €

Fecha inventario: 31/12/2010

Estado:

ALTA



Ayuntamiento de El Puig

Inventario de Bienes al 31 de Diciembre de 2010

Elementos de Transporte (Epígrafe 5º)

Fichas

Clase:	Furgoneta Volkswagen Caddy		Nº Inv.:
Tracción:	Mecánica ruedas	Matrícula:	5-019
Título de adquisición:	Compra	Año Matr.:	2010 PGCP: 2280
Destino:	Policía Local		
Costo de adquisición:	15.725,42 €	Valor Actual:	15.725,42 €

Foto:



Observaciones: Comprado el 21/12/2010

Lugar de archivo de la documentación: Archivo del Ayuntamiento y Vehículo

Fecha de Alta en Inventario:

Fecha inventario: 31/12/2010

Fecha de Baja de Inventario:

Estado:

ALTA

Valor obtenido en la Baja de Inventario:

0,00 €



Ayuntamiento de El Puig

Inventario de Bienes al 31 de Diciembre de 2010

Elementos de Transporte (Epígrafe 5º)

Fichas

Clase:	Remolque HIBEMA		Nº Inv.:	
Tracción:	Mecánica ruedas	Matrícula:	E-6994-BFS	5-020
Título de adquisición:	Compra	Año Matr.:	2006	PGCP: 2280
Destino:	Servicio de Playas			
Costo de adquisición:	0,00 €	Valor Actual:	1.000,00 €	

Foto:



Observaciones: Sustituyó al anterior que existía al recibir un golpe y se dio de baja.

Lugar de archivo de la documentación: Archivo del Ayuntamiento y Vehículo

Fecha de Alta en Inventario:

Fecha inventario: 31/12/2010

Fecha de Baja de Inventario:

Estado:

ALTA

Valor obtenido en la Baja de Inventario:

0,00 €



Ayuntamiento de El Puig

Inventario de Bienes al 31 de Diciembre de 2010

Elementos de Transporte (Epígrafe 5º)

Fichas

Clase:	Turismo Nissan XTRAY		Nº Inv.:	
Tracción:	Mecánica ruedas	Matrícula:	8742-GKS	5-021
Título de adquisición:	Renting	Año Matr.:	2009	PGCP: 2170
Destino:	Policía Local			
Costo de adquisición:	0,00 €	Valor Actual:	0,00 €	

Foto:



Observaciones:

Lugar de archivo de la documentación: Archivo del Ayuntamiento y Vehículo

Fecha de Alta en Inventario:

Fecha inventario: 31/12/2010

Fecha de Baja de Inventario:

Estado:

ALTA

Valor obtenido en la Baja de Inventario:

0,00 €



Ayuntamiento de El Puig

Inventario de Bienes al 31 de Diciembre de 2010

Elementos de Transporte (Epígrafe 5º)

Fichas

Clase:	Turismo Ford FOCUS		Nº Inv.:	
Tracción:	Mecánica ruedas	Matrícula:	0514-GZZ	5-022
Título de adquisición:	Compra	Año Matr.:	2010	PGCP: 2280
Destino:	Policía Local			
Costo de adquisición:	15.852,60 €	Valor Actual:	15.852,60 €	

Foto:



Observaciones: Comprado en Diciembre 2010

Lugar de archivo de la documentación: Archivo del Ayuntamiento y Vehículo

Fecha de Alta en Inventario:

Fecha inventario: 31/12/2010

Fecha de Baja de Inventario:

Estado:

ALTA

Valor obtenido en la Baja de Inventario:

0,00 €



Epígrafe 6º
Bienes Semovientes

(Listado numérico)



Ayuntamiento de El Puig

Inventario de Bienes al 31 de Diciembre de 2010

Bienes Semovientes *(Epígrafe 6º)*

Listado Numérico

Código

Nº de cabezas

Especie



Epígrafe 6º
Bienes Semovientes

(Fichas)



Ayuntamiento de El Puig

Inventario de Bienes al 31 de Diciembre de 2010

Bienes Semovientes (Epígrafe 6º)

Fichas

Código:

B) N° de cabezas:

A) Especie:

C) Marcas:

D) Persona encargada de custodia:

Lugar de archivo de la documentación:

Observaciones:

Fecha de Alta en Inventario:

Fecha de Baja de Inventario:

Valor obtenido en la Baja de Inventario:

Fecha inventario:

Ayuntamiento del PUIG

Inventario de Bienes al 31 de Diciembre de 2010



Final del Tomo V de VII

